


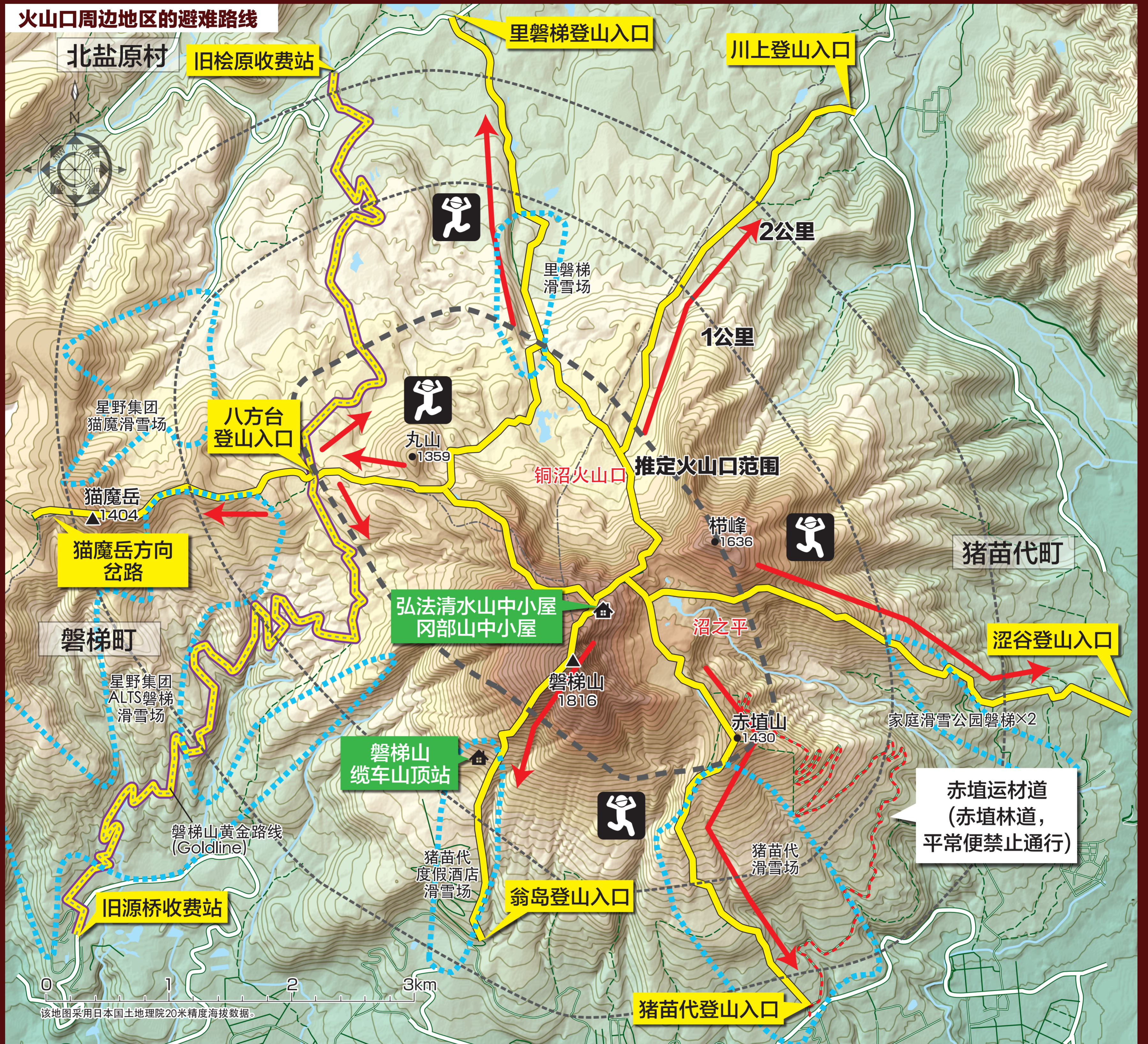


磐梯山

磐梯山是活火山，具有突然喷发的可能性。

火山喷发警戒等级将火山喷发等而造成的危险范围及必要的防灾措施分为5个阶段。磐梯山的2级·3级喷发警戒范围、管制地点、避难路线等如该图所示。

《需警戒范围》
 2级警戒(火山口周边限制): 自推定火山口约1公里
 3级警戒(限制进山): 自推定火山口约2公里
 《登山步道》
 2级警戒时管制通行  2级警戒时施行交通管制 
 滑雪场: 



该地图的绘制已获日本国土地理院长的批准,并采用该院刊行的电子地图25000(地图图像),(批准编号:平成30年信息使用_第1227号)

登山前的准备

- 步骤1** 进山前, 请先确认要攀登的火山相关信息。
 日本气象厅主页
https://www.data.jma.go.jp/multi/index.html?lang=cn_zs
- 步骤2** 确认登山所需装备·携带物品。
 毛巾·口罩·户外头灯·手电筒·稍大的登山包·头盔·手机·便携式收音机·干粮·饮用水
- 步骤3** 请提交登山申请表(登山计划书)。
 提交处: 福岛县警察总部、登山入口处的申请投递箱
 [请由此下载登山申请表]
 福岛县警察总部主页
http://www.police.pref.fukushima.jp/07.anzen/sangaku/sounan/sangaku_todoke.html

登山时的注意点

- 留意火山口附近的情况。
- 留意火山口的位置和风向。
- 登山途中也要留意手机或便携收音机收到的信息。
- 不接近火山喷气孔及火山气体容易积聚的低洼地·山谷附近。
- 发现异常现象(火山喷气、闻到臭味、地裂、有感地震等)时, 请下山至安全场所后, 通报当地的市町村或警察局、气象台。

若在登山途中遭遇火山喷发

- 请确认火山喷发地点, 立即向远离火山口的方向避难。
- 用登山包及头盔等保护身体免遭火山碎屑或火山灰的伤害, 同时请前往附近的山中小屋或躲在岩石后方及下方等可藏身之处临时避难。
- 请用口罩或湿毛巾捂住口鼻, 防止吸入火山灰及火山气体。



联系方式一览/
磐梯山
火山防灾协会

福岛县厅 灾害对策课
电话: 024-521-7194
磐梯町政府 总务课
电话: 0242-74-1223

会津若松市政府 危机管理课
电话: 0242-39-1227
猪苗代町政府 总务课
电话: 0242-62-2111

喜多方市政府 生活防灾课
电话: 0241-24-5221
会津坂下町政府 危机管理室
电话: 0242-84-1533

北盐原村政府 住民课
电话: 0241-23-3113
汤川村政府 总务课
电话: 0241-27-8800