



ព្រះរាជាណាចក្រកម្ពុជា
ជាតិ សាសនា ព្រះមហាក្សត្រ

រាជរដ្ឋាភិបាលកម្ពុជា

លេខ: ៧៤ អនក្រ.បក

អនុក្រឹត្យ

ស្តីពី

ការបង្កើតផែនការប្រកសត្វព្រៃស្រែពក

រាជរដ្ឋាភិបាល

- បានឃើញរដ្ឋធម្មនុញ្ញនៃព្រះរាជាណាចក្រកម្ពុជា
- បានឃើញព្រះរាជក្រឹត្យលេខ នស/រកត/០៩១៣/៩០៣ ចុះថ្ងៃទី២៤ ខែកញ្ញា ឆ្នាំ២០១៣ ស្តីពីការតែងតាំងរាជរដ្ឋាភិបាលនៃព្រះរាជាណាចក្រកម្ពុជា
- បានឃើញព្រះរាជក្រឹត្យលេខ នស/រកត/១២១៣/១៣៩៣ ចុះថ្ងៃទី២១ ខែធ្នូ ឆ្នាំ២០១៣ ស្តីពីការកែសម្រួល និងបំពេញបន្ថែមសមាសភាពរាជរដ្ឋាភិបាលនៃព្រះរាជាណាចក្រកម្ពុជា
- បានឃើញព្រះរាជក្រឹត្យលេខ នស/រកត/០៤១៦/៣៦៨ ចុះថ្ងៃទី០៤ ខែមេសា ឆ្នាំ២០១៦ ស្តីពីការកែសម្រួល និងបំពេញបន្ថែមសមាសភាពរាជរដ្ឋាភិបាលនៃព្រះរាជាណាចក្រកម្ពុជា
- បានឃើញព្រះរាជក្រមលេខ ០២/នស/៩៤ ចុះថ្ងៃទី២០ ខែកក្កដា ឆ្នាំ១៩៩៤ ដែលប្រកាសឱ្យប្រើច្បាប់ស្តីពីការរៀបចំ និងការប្រព្រឹត្តទៅនៃគណៈរដ្ឋមន្ត្រី
- បានឃើញព្រះរាជក្រមលេខ នស/រកម/០១៩៦/១៣ ចុះថ្ងៃទី២៤ ខែមករា ឆ្នាំ១៩៩៦ ដែលប្រកាសឱ្យប្រើច្បាប់ស្តីពីការបង្កើតក្រសួងកសិកម្ម រុក្ខាប្រមាញ់ និងនេសាទ
- បានឃើញព្រះរាជក្រមលេខ នស/រកម/០១៩៦/២១ ចុះថ្ងៃទី២៤ ខែមករា ឆ្នាំ១៩៩៦ ដែលប្រកាសឱ្យប្រើច្បាប់ស្តីពីការបង្កើតក្រសួងបរិស្ថាន
- បានឃើញព្រះរាជក្រមលេខ នស/រកម/១២៩៦/៣៦ ចុះថ្ងៃទី២៤ ខែធ្នូ ឆ្នាំ១៩៩៦ ដែលប្រកាសឱ្យប្រើច្បាប់ស្តីពីកិច្ចការពារបរិស្ថាន និងការគ្រប់គ្រងធនធានធម្មជាតិ
- បានឃើញព្រះរាជក្រមលេខ នស/រកម/០៨០២/០១៦ ចុះថ្ងៃទី៣១ ខែសីហា ឆ្នាំ២០០២ ដែលប្រកាសឱ្យប្រើច្បាប់ស្តីពីព្រៃឈើ
- បានឃើញព្រះរាជក្រមលេខ នស/រកម/០២០៨/០០៧ ចុះថ្ងៃទី១៥ ខែកុម្ភៈ ឆ្នាំ២០០៨ ដែលប្រកាសឱ្យប្រើច្បាប់ស្តីពីតំបន់ការពារធម្មជាតិ
- បានឃើញអនុក្រឹត្យលេខ ១៧ អនក្រ.បក ចុះថ្ងៃទី០៧ ខែមេសា ឆ្នាំ២០០០ ស្តីពីការរៀបចំ និងការប្រព្រឹត្តទៅរបស់ក្រសួងកសិកម្ម រុក្ខាប្រមាញ់ និងនេសាទ

- បានឃើញអនុក្រឹត្យលេខ ៥៥ អនក្រ.បក ចុះថ្ងៃទី០៤ ខែឧសភា ឆ្នាំ២០១៥ ស្តីពីការរៀបចំ និងការប្រព្រឹត្តទៅរបស់ក្រសួងបរិស្ថាន
- បានឃើញអនុក្រឹត្យលេខ ៦៩ អនក្រ.បក ចុះថ្ងៃទី២៨ ខែមេសា ឆ្នាំ២០១៦ ស្តីពីការផ្ទេរព្រៃការពារ តំបន់អភិរក្សព្រៃឈើ តំបន់ព្រៃផ្តុំផល និងសម្បទានដីសេដ្ឋកិច្ច រវាងក្រសួងកសិកម្ម រុក្ខាប្រមាញ់ និងនេសាទ និងក្រសួងបរិស្ថាន
- យោងតាមសំណើរបស់រដ្ឋមន្ត្រីក្រសួងបរិស្ថាន

សម្រេច

មាត្រា ១ .-

ត្រូវបានបង្កើតដែនជម្រកសត្វព្រៃស្រែពក ដែលមានផ្ទៃដីទំហំ ៣៧២.៩៧១ (បីសែនប្រាំពីរម៉ឺនពីរពាន់ប្រាំបួនរយចិតសិបមួយ) ហិកតា ស្ថិតក្នុងភូមិសាស្ត្រខេត្តមណ្ឌលគិរី ដូចមានដែនទីភ្ជាប់ជាឧបសម្ព័ន្ធនៃអនុក្រឹត្យនេះ និងមាននិយាមកា (Datum: WGS1984) ដូចខាងក្រោម៖

និយាមកាគោល								
ID	X	Y	ID	X	Y	ID	X	Y
1	782607	1472367	5	753439	1473078	9	731331	1401530
2	777897	1469920	6	725065	1473362	10	772350	1401679
3	767050	1475535	7	722411	1457744	11	778285	1405859
4	756687	1468911	8	716107	1432517	12	770638	1441408

មាត្រា ២ .-

អនុក្រឹត្យនេះមានគោលបំណងដូចតទៅ៖

- ធានាឱ្យមានការថែទាំទីជម្រកសត្វព្រៃ និងប្រព័ន្ធអេកូឡូស៊ី ព្រមទាំងធានាឱ្យមានការបំពេញលក្ខខណ្ឌចាំបាច់សម្រាប់ប្រភេទណាមួយនៃសត្វ រុក្ខជាតិ និងជីវៈចម្រុះ
- ផ្តល់ផលិតផល និងសេវាកម្មធម្មជាតិសម្រាប់ការប្រើប្រាស់ប្រកបដោយនិរន្តរភាព
- លើកកម្ពស់ការចូលរួមរបស់សហគមន៍មូលដ្ឋានក៏ដូចជាសាធារណជនក្នុងការរួមចំណែកដល់ការគ្រប់គ្រង ការការពារ និងការអភិរក្សជីវៈចម្រុះនិងធនធានធម្មជាតិក្នុងតំបន់។

មាត្រា ៣ .-

ក្រសួងបរិស្ថានមានសមត្ថកិច្ចរៀបចំ និងគ្រប់គ្រងដែនជម្រកសត្វព្រៃស្រែពក ដោយសហការជាមួយក្រសួង ស្ថាប័នពាក់ព័ន្ធ និងរដ្ឋបាលដែនដីខេត្តមណ្ឌលគិរី ដើម្បីធានាកិច្ចគាំពារបរិស្ថាន ការអភិរក្សជីវៈចម្រុះ និងការប្រើប្រាស់ធនធានធម្មជាតិប្រកបដោយនិរន្តរភាព។

មាត្រា ៤ .-

អនុក្រឹត្យលេខ ៧៥ អនក្រ.បក ចុះថ្ងៃទី៣០ ខែកក្កដា ឆ្នាំ២០០២ ស្តីពីការបង្កើតតំបន់ព្រៃ
ការពារសំរាប់អភិរក្សធនធានសេនេទិច រុក្ខជាតិ និង សត្វព្រៃ «មណ្ឌលគិរី» និងបទប្បញ្ញត្តិទាំងឡាយណា
ដែលផ្ទុយនឹងអនុក្រឹត្យនេះ ត្រូវទុកជានិរាករណ៍។

មាត្រា ៥ .-

រដ្ឋមន្ត្រីទទួលបន្ទុកទីស្តីការគណៈរដ្ឋមន្ត្រី រដ្ឋមន្ត្រីក្រសួងមហាផ្ទៃ រដ្ឋមន្ត្រីក្រសួងរៀបចំដែនដី
នគរូបនីយកម្ម និងសំណង់ រដ្ឋមន្ត្រីក្រសួងសេដ្ឋកិច្ចនិងហិរញ្ញវត្ថុ រដ្ឋមន្ត្រីក្រសួងបរិស្ថាន រដ្ឋមន្ត្រីក្រសួង
កសិកម្ម រុក្ខាប្រមាញ់និងនេសាទ និងរដ្ឋមន្ត្រីគ្រប់ក្រសួង ប្រធានគ្រប់ស្ថាប័នពាក់ព័ន្ធ ត្រូវអនុវត្តអនុក្រឹត្យ
នេះឱ្យមានប្រសិទ្ធភាពខ្ពស់ចាប់ពីថ្ងៃចុះហត្ថលេខាតទៅ។

ធ្វើនៅរាជធានីភ្នំពេញ ថ្ងៃទី ០៩ ខែ ១៣៧ ឆ្នាំ២០១៦



សម្តេចអគ្គមហាសេនាបតីតេជោ ហ៊ុន សែន

បានយកសេចក្តីគោរពជម្រាបជូន
សម្តេចអគ្គមហាសេនាបតីតេជោនាយករដ្ឋមន្ត្រី សូមហត្ថលេខា
រដ្ឋមន្ត្រីក្រសួងបរិស្ថាន



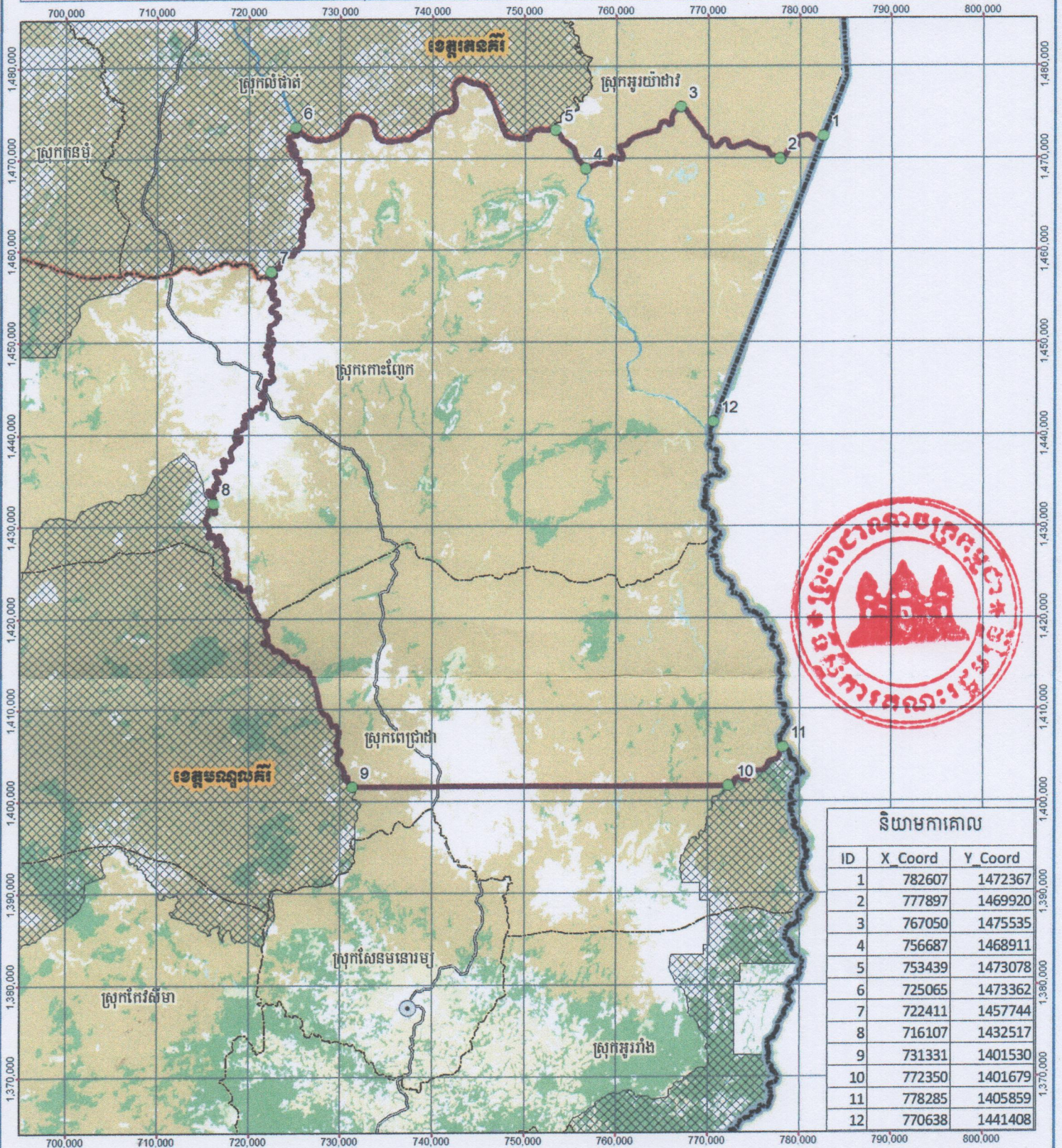
សាយ សំរាល់

កន្លែងទទួល៖

- ក្រសួងព្រះបរមរាជវាំង
- អគ្គលេខាធិការដ្ឋានក្រុមប្រឹក្សាធម្មនុញ្ញ
- អគ្គលេខាធិការដ្ឋានព្រឹទ្ធសភា
- អគ្គលេខាធិការដ្ឋានរដ្ឋសភា
- អគ្គលេខាធិការរាជរដ្ឋាភិបាល
- ឧទ្ធរណ៍យសម្តេចតេជោនាយករដ្ឋមន្ត្រី
- ឧទ្ធរណ៍យសម្តេច ឯកឧត្តម លោកជំទាវឧបនាយករដ្ឋមន្ត្រី
- ដូចមាត្រា ៥
- រាជកិច្ច
- ឯកសារ កាលប្បវត្តិ

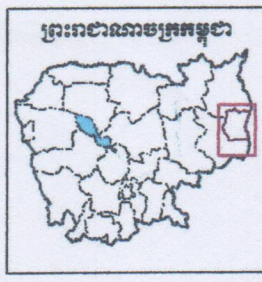
ផែនទី ដែលជម្រកសត្វព្រៃ ស្រែពក ស្ថិតក្នុងខេត្តបន្ទាយមានជ័យ

ឧបសម្ព័ន្ធនៃអនុក្រឹត្យលេខ ៧៥ អនក្រ.មក ចុះថ្ងៃទី ០៦ ខែ ១១ ឆ្នាំ ២០១១



និយាមកាគោល


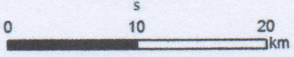
ID	X Coord	Y Coord
1	782607	1472367
2	777897	1469920
3	767050	1475535
4	756687	1468911
5	753439	1473078
6	725065	1473362
7	722411	1457744
8	716107	1432517
9	731331	1401530
10	772350	1401679
11	778285	1405859
12	770638	1441408



- សញ្ញាសម្គាល់**
- ចំណុចគោល
 - ទីរួមខេត្ត
 - ព្រំប្រទល់ប្រទេស
 - ព្រំប្រទល់ខេត្ត
 - ព្រំប្រទល់ស្រុក
 - ផ្លូវ
 - ▨ តំបន់ការពារធម្មជាតិ
 - ▭ ព្រំប្រទល់ដែនជម្រកសត្វព្រៃស្រែពក
- គម្របព្រៃឈើ ឆ្នាំ២០១៥**
- ព្រៃស្រាវ
 - ព្រៃឈូក
 - ព្រៃកម្ពុជា
 - ព្រៃឫស្សី
 - វាលស្មៅ
 - ទន្លេ បឹង

ផែនទី ដែលជម្រកសត្វព្រៃស្រែពក សរុប ៣៧២ ៩៧១ ហិកតា
 រាជធានីភ្នំពេញ ថ្ងៃទី ០៦ ខែ ១១ ឆ្នាំ ២០១១

Map Coordinate System:
 Unit: meter
 System: UTM, Zone 48
 Datum: WGS 1984



ហាយ សំអាង

បញ្ជាក់៖ ខ្សែបន្ទាត់ព្រំដែននៃផែនទីនេះពុំមានតម្លៃផ្លូវការជាអន្តរជាតិឡើយ។