



VIQUEQUE EM NÚMEROS

ESTATÍSTICA MUNICÍPIO DE VIQUEQUE

2014



Ministerio das Finanças

Título

Viqueque Em Números 2014

Editor

Luis Soares
Pascoela Campos
Silvino Lopes
Helder Henriques Mendes

Chefe Serviço Estatística Município de Viqueque
Luis Soares

Director Geral Estatística
Antonio Freitas, SE. MM

Design e Composição
Silvino Lopes & Helder HM



www.statistics.gov.tl

Direcção Geral de Estatística
Rua de Siralari, Viqueque
Telefone: (670) 77571990
email: dge@mof.gov.tl

Prefácio

A Direcção Geral de Estatística (DGE) tem o prazer de apresentar pelo 2º edição consecutivo a publicação “Viqueque em Números”, este ano com informação estatística anual até 2014.

A estrutura desta edição é igual à do ano passado, estando a informação dividida em três capítulos: território, demografia e sociedade, e economia. A presente edição contém, no entanto, mais informação estatística, o que reflecte o desenvolvimento gradual da actividade estatística no nosso país, quer em termos de novos inquéritos realizados, quer no que respeita ao melhor aproveitamento dos dados administrativos na posse da administração pública.

No capítulo dedicado à demografia e sociedade incluímos alguns dados do 2º Inquérito Demográfico e de Saúde, levado a cabo pela DGE, em parceria com o Ministério da Saúde, entre Agosto de 2009 e Fevereiro de 2010. Os sectores da educação e da saúde apresentam mais informação, fruto da melhoria dos sistemas de gestão da informação dos respectivos Ministérios.

O Censo 2010 fornecerá uma série de indicadores demográficos, sociais e também económicos do maior importância para o conhecimento da realidade nacional. Os dados resultantes do Censo ajudarão as autoridades nacionais a melhor avaliar o impacto das políticas de desenvolvimento nacional em curso, a identificar novas necessidades e a planear intervenções futuras. Reforçamos os laços e a coordenação estatística com outros Ministérios, que conosco colaboram regularmente, permitindo a realização desta publicação.

Esperamos que os dados agora apresentados se revelem úteis aos nossos utilizadores. Continuaremos empenhados em melhorar a informação estatística que produzimos e divulgamos. Todos os comentários e sugestões serão para nós bem-vindos.

Agradecemos a todos os que conosco colaboram, entidades públicas, privadas e famílias, respondendo aos nossos pedidos de informação. Só com a colaboração de todos, respondendo prontamente e com veracidade à DGE, nos é possível produzir estatísticas oficiais de qualidade, relevantes e oportunas, necessárias ao conhecimento e progresso do nosso país.

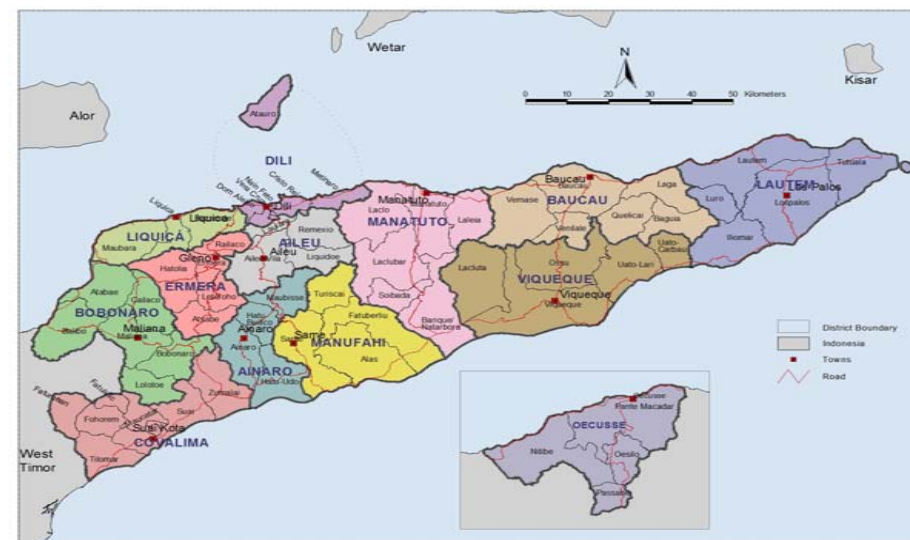
Viqueque, Setembro 2015

Luís Soares
Chefê Serviço Estatística Município de Viqueque

Índice

Prefácio	iii
TERRITÓRIO	
Geografia	2
Estrutura Administrativa	3
DEMOGRAFIA E SOCIEDADE	
População	6
Educação	13
Saúde	20
Protecção Social	28
Justiça	31
Mercado de Trabalho	35
Administração Pública	37
Participação Política	39
ECONOMIA	
Agricultura	42
Electricidade e	52
Águas Pótavel	53

TERRITÓRIO



Fonte: Direcção Geral de Estatística
- "Direcção Nacional do Cartografia"

1.1. GÉOGRAFIA

1.1.1. Geograficamente Município de Viqueque

Astronomico Município de Viqueque:

8.34° - 8.44° LU

125.03° - 126.30° BT

Astronomico Município de Viqueque e Fronteira entre:

Parte Norte : Baucau

Parte Sul : Tasi Timor

Parte Leste : Município de Baucau e Lautem

Parte Oeste : Município de Manatuto e Baucau

Topografia

A maior parte da área é montanhas acidentadas e onduladas descontínua por um vale íngreme, a maioria localizada no meio e uma cadeia de

	Unidade	Factos
Projeccção População (2014)	Nº	74,206
Densidade Populacional (2014)	Hab / Km ²	39.5
Área	Km ²	1,880.39
Perímetro	km	X
Perímetro da Linha Costa	km	X
Comprimento Máximo:Norte-Sul	km	X
Comprimento Máximo:Este-Oeste	km	X
Altitude Máxima	m	1,790
		Mundo Perdido
Ribeira Mais Longa	km	X
		Dilor

Fonte : Serviço Estatística de Viqueque

NOTAS: (X) *Dadus Seidauk iha*

1.2. ESTRUTURA ADMINISTRATIVA

1.2.1. Estrutura Administrativa Município de Viqueque

Diploma Ministerial No:199/GM/MAEOT/IX/09 de 15 de Setembro de 2009

Posto Administrativos	Sucos	Aldeias
Lacluta	4	20
Ossu	9	59
Watu Carbau	6	30
Uatu Lari	6	63
Viqueque	10	62
Total	35	234

Fonte : Administração Município de Viqueque

1.2.2. Área Administrativa por Posto Administrativos em Município de Viqueque

Posto Administrativos	Square Km ²	Perçentagem
Lacluta	416.54	22.15
Ossu	427.17	22.72
Watu Carbau	131.66	7.00
Uatu Lari	294.13	15.64
Viqueque	610.90	32.49
Total	1,880.39	100.00

Fonte : Direcção Geral de Estatística

1.2.3. Distância entre a Cidade do Posto Administrativos

Lacluta				
40	Ossu			
57	61	Uatu Lari		
96	90	44	Uatu Carbau	
23	17	44	73	Viqueque

Fonte : Serviço Estatística Município de Viqueque

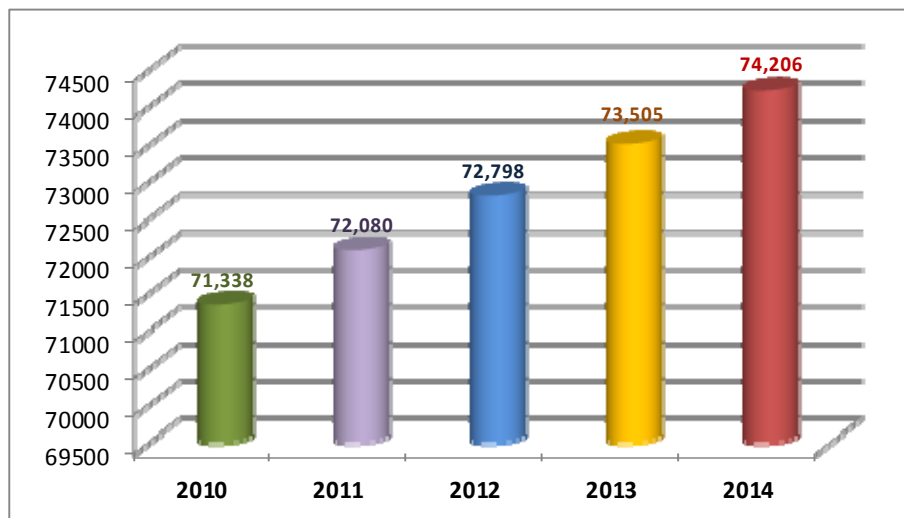
DEMOGRAFIA E SOCIEDADE



Photo: Helder HM

2.1. POPULAÇÃO

2.1.1. População de Viqueque de Acordo com a Times Referência Vários



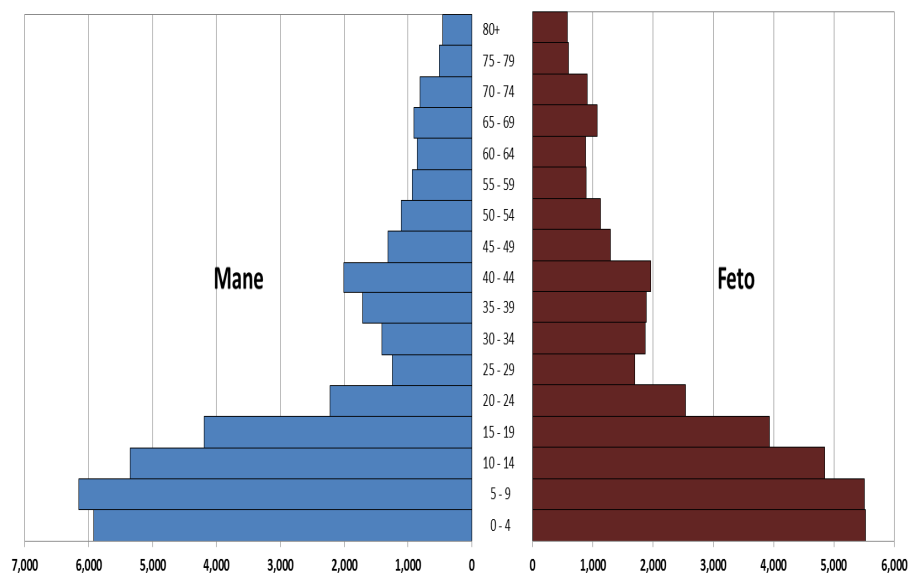
Fontes: Direcção Geral de Estatística
 - Censo 2010
 - Projection of District Population by Age Group and Sex 2010 to 2030

2.1.2. Projecção População Município de Viqueque tuir Grupo de Idade e Sexo, ano 2014

Grupo Idade	Mane	Feto	Total
0-4	5,922	5,520	11,442
5-9	6,157	5,505	11,662
10-14	5,347	4,847	10,194
15-19	4,193	3,932	8,125
20-24	2,224	2,532	4,756
25-29	1,240	1,691	2,931
30-34	1,412	1,871	3,283
35-39	1,710	1,890	3,600
40-44	2,007	1,959	3,966
45-49	1,317	1,288	2,605
50-54	1,106	1,130	2,236
55-59	936	891	1,827
60-64	852	876	1,728
65-69	910	1,076	1,986
70-74	808	907	1,715
75-79	512	600	1,112
80+	460	578	1,038
Total	37,113	37,093	74,206

Fontes: Direcção Geral de Estatística
 - Projection of District Population by Age Group and Sex 2010 to 2030

Piramida: 2.1.2. Piramida Projecção População Município de Viqueque tuir Grupo de Idade e Sexo, ano 2014



Fontes: Direcção Geral de Estatística
- Projection of District Population by Age Group and Sex 2010 to 2030

2.1.3. Distribuição População por Religião em Município de Viqueque

Posto Administrativos	Religião						Religião Seluk-seluk	Total
	Catolica	Protestante/Evangelical	Muslimano	Budista	Hindu	Tradicional		
Uatu Carbau	7,025	181	2	1	0	2	1	7,212
Ossu	14,639	478	4	1	0	21	10	15,153
Uatu Lari	15,926	892	115	3	0	2	34	16,972
Viqueque	23,457	722	4	10	3	86	11	24,293
Lacluta	5,717	41	41	1	1	15	30	5,846

Fonte: Direcção Geral de Estatística
- Census 2010

**2.1.4. População Municipio de Viqueque tuir Sexo e Sucos, Baseia
ba Resultado Preliminarario Censo 2015**

Area	Total	Feto	Mane
Municipio Viqueque	77,402	39,126	38,276
Posto Admin. Lacluta	6,733	3,257	3,476
Ahic	1,240	560	680
Dilor	2,834	1,369	1,465
Laline	1,125	577	548
Uma Tolu	1,534	751	783
Posto Admin. Ossu	17,559	9,016	8,543
Builale	1,992	1,048	944
Liaruca	978	517	461
Loi-Huno	1,382	692	690
Nahareca	2,123	1,041	1,082
Ossorua	1,979	1,018	961
Ossu De Cima	3,996	2,063	1,933
Uabubo	2,115	1,097	1,018
Uaguia	1,737	915	822
Uaibobo	1,257	625	632
Posto Admin. Uatu-Lari	19,402	9,981	9,421
Afaloicai	1,742	862	880
Babulo	3,491	1,724	1,767
Makadique	5,881	3,024	2,857
Matahoi	3,795	1,967	1,828
Uaitame	2,484	1,366	1,118
Vessoru	2,009	1,038	971
Posto Admin. Uatu-Carbau	7,407	3,821	3,586
Afaloicai	1,234	634	600
Bahatata	758	391	367
Irabin De Baixo	2,639	1,371	1,268
Irabin De Cima	691	370	321
Loi Ulo	621	326	295
Uani Uma	1,464	729	735

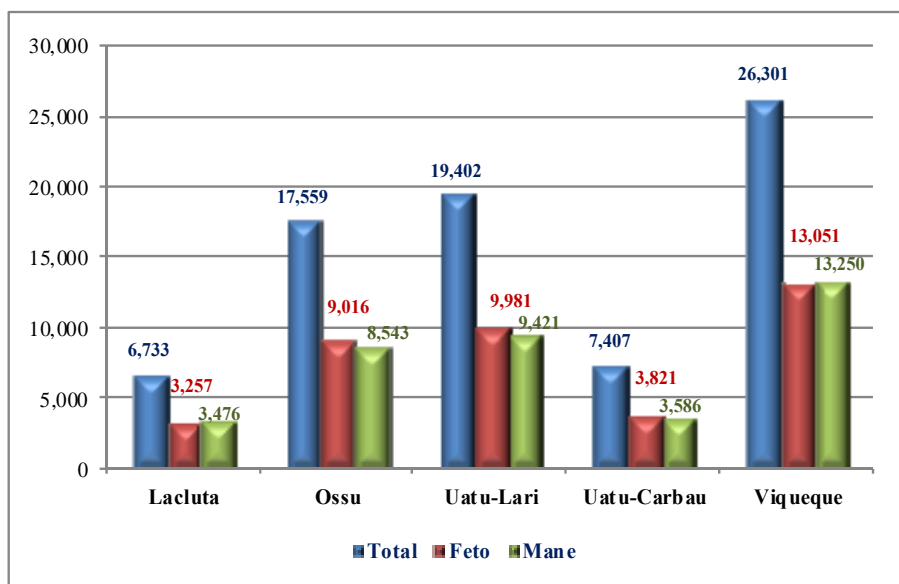
Continua...

Continuação 2.1.4.

Area	Total	Feto	Mane
Posto Admin. Viqueque	26,301	13,051	13,250
Bahalarauain	3,044	1,469	1,575
Bibileo	3,160	1,549	1,611
Caraubalo	6,933	3,461	3,472
Fatudere	643	306	337
Luca	2,487	1,226	1,261
Maluru	822	433	389
Uai-Mori	1,146	559	587
Uma Quic	2,005	993	1,012
Uma Uain Craic	4,480	2,233	2,247
Uma Uain Leten	1,581	822	759

Fonte: Direcção Geral de Estatística
" Rejlutado Preliminarario Censo Populasaun no Uma Kain 2015"

2.1.5. Grafico: População Municipio de Viqueque tuir Sexo e Posto Administrativos, Baseia ba Resultado Preliminarario Censo 2015



Fonte: Direcção Geral de Estatística
 “ Resultado Preliminarario Censo Populasaun no Uma Kain 2015”

2.2. Educação

2.2.1. Número Alunos Grupo A no Grupo B Pre-Eskolar por Posto Administrativos em Municipio de Viqueque, ano 2014

Posto Administrativos	Grupo A			Grupo B			Grand Total A+B		
	M	F	Total	M	F	Total	M	F	Total
Lacluta	0	0	0	0	0	0	220	190	410
Ossu	0	0	0	0	0	0	124	118	242
Uatucarbau	22	26	48	37	43	80	59	69	128
Uatulari	62	68	130	88	75	163	150	143	293
Viqueque	85	98	183	115	133	248	349	357	706
Total	169	192	361	240	251	491	902	877	1,779

Fonte: Ministério da Educação Município de Viqueque

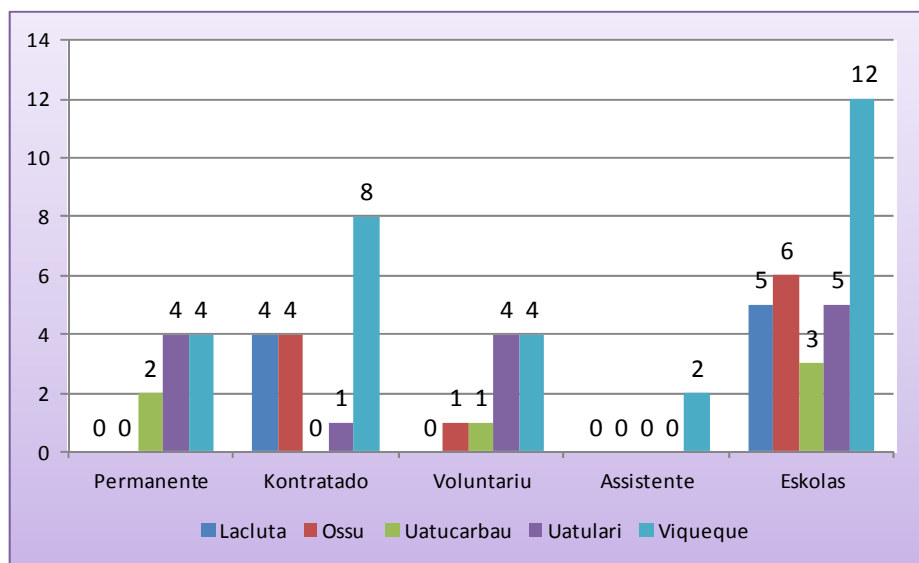
Observasaun:

- I. 1. Rekapitulasiun Dadus Alunos Pre Eskolar Grupo A no Grupo B Posto Viqueque
 Mane = 200 no feto = 231
2. Dadus Kanorin Alunos Pre Eskolar posto Administrativo Viqueque hamutuk Mane =149 no Feto =126; Alunos Pre Eskolar Posto Administrativo Viqueque nian soma hamutuk Mane = 349 no Feto = 257; Nune’e Alunos Mane no feto hamutuk = 706 pesoas
- II. Dadus Alunos Pre Eskolar **Posto Lacluta no Posto Ossu** foti husi **Dadus Kanorin**, no laiha alunos Grupo A no Grupo B e Total mane no feto deit

2.2.2. Número Professores por Sexo no Eskolas Ensino Pre-Eskolar por Posto Administrativos em Município Viqueque, ano 2014

Posto Administrativos	Permanente			Contratado			Voluntário			Asst.			Grand Total Perm.+Kont.+Vol.+Ass.			Eskolas
	M	F	T	M	F	T	M	F	T	M	F	T	M	F	T	
	Lacluta	0	0	0	0	4	4	0	0	0	0	0	0	0	4	
Ossu	0	2	2	0	4	4	0	2	2	0	0	0	0	8	8	6
Uatu Carbau	0	2	2	0	0	0	0	1	1	0	0	0	0	3	3	3
Uatu Lari	2	2	4	1	0	1	0	4	4	0	0	0	3	6	9	5
Viqueque	0	4	4	0	8	8	0	4	4	0	2	2	0	18	18	12
Total	2	10	12	1	16	17	0	11	11	0	2	2	3	39	42	31

Grafico: 2.2.2. Número Professores Pre-Eskolar no Eskolas por Posto Administrativos em Município de Viqueque, ano 2014

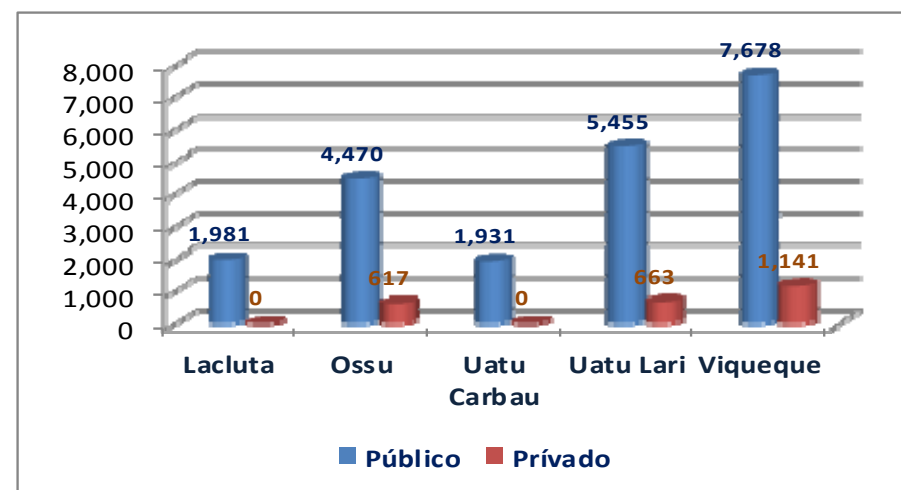


Fonte: Ministério da Educação Município de Viqueque

2.2.3. Número Alunos Ensino Básico Público no Privado por Sexo e Posto Administrativos em Município Viqueque, ano 2014

Posto Administrativos	Público			Privado			Grand Total Pub.+Priv.		
	Mane	Feto	Total	Mane	Feto	Total	Mane	Feto	Total
Lacluta	809	1,172	1,981	0	0	0	809	1,172	1,981
Ossu	2,338	2,132	4,470	316	301	617	2,654	2,433	5,087
Uatu Carbau	945	986	1,931	0	0	0	945	986	1,931
Uatu Lari	2,835	2,620	5,455	368	295	663	3,203	2,915	6,118
Viqueque	4,055	3,623	7,678	589	552	1,141	4,644	4,175	8,819
Total	10,982	10,533	21,515	1,273	1,148	2,421	12,255	11,681	23,936

Grafico: 2.2.3. Total Alunos Básico Público no Privado por Posto Administrativos em Município Viqueque, ano 2014



Fonte: Ministério da Educação Município de Viqueque

2.2.4. Número Profensores Ensino Básico por Sexo em Município de Viqueque, ano 2014

Ciclos	Sexo		Total
	Mane	Feto	
1°	305	132	437
2°	185	41	226
3°	286	66	352
Total	776	239	1,015

Fonte: Ministério da Educação Município de Viqueque

2.2.5. Número Eskolas Público no Privado Ensino Básico por Posto Administrativo em Viqueque, 2014

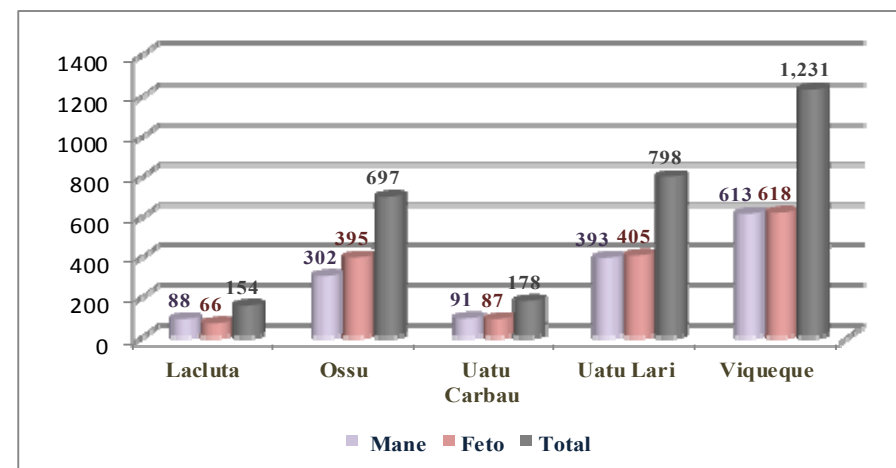
Posto Administrativos	Eskolas		Total
	Publico	Privado	
Lacluta	7	0	7
Ossu	25	1	26
Uatu Carbau	11	0	11
Uatu Lari	26	2	28
Viqueque	23	3	26
Total	92	6	98

Fonte: Ministério da Educação Município de Viqueque

2.2.6. Número Alunos Ensino Secundário por Sexo e por Posto Administrativos em Município de Viqueque, ano 2014

Post Administrativos	Estudantes Tuir Klase									Total		
	1°			2°			3°			Total		
	M	F	Total	M	F	Total	M	F	Total	M	F	Total
Lacluta	30	25	55	24	23	47	34	18	52	88	66	154
Ossu	113	157	270	105	124	229	84	114	198	302	395	697
Uatu Carbau	30	48	78	35	18	53	26	21	47	91	87	178
Uatu Lari	129	142	271	138	129	267	126	134	260	393	405	798
Viqueque	734	231	465	218	205	423	161	102	343	613	618	1,231
Total	1,036	603	1,139	520	499	1,019	431	389	820	1,487	1,637	3,058

Garfico: 2.2.6. Alunos Ensino Secundário por Sexo por Posto Administrativos em Município Viqueque, ano 2014

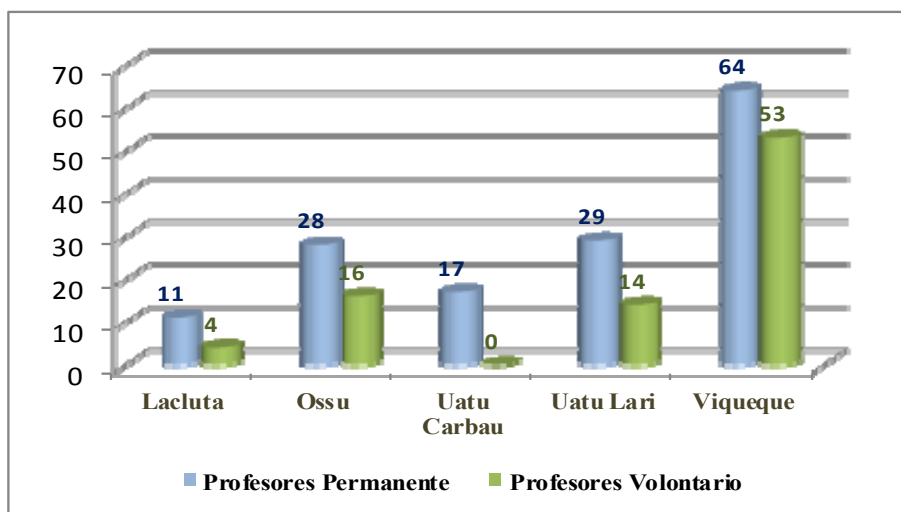


Fonte: Ministério da Educação Município de Viqueque

2.2.7. Número Professores Permanente e Voluntário Ensino Secundário Por Posto Administrativos em Município de Viqueque, ano 2014

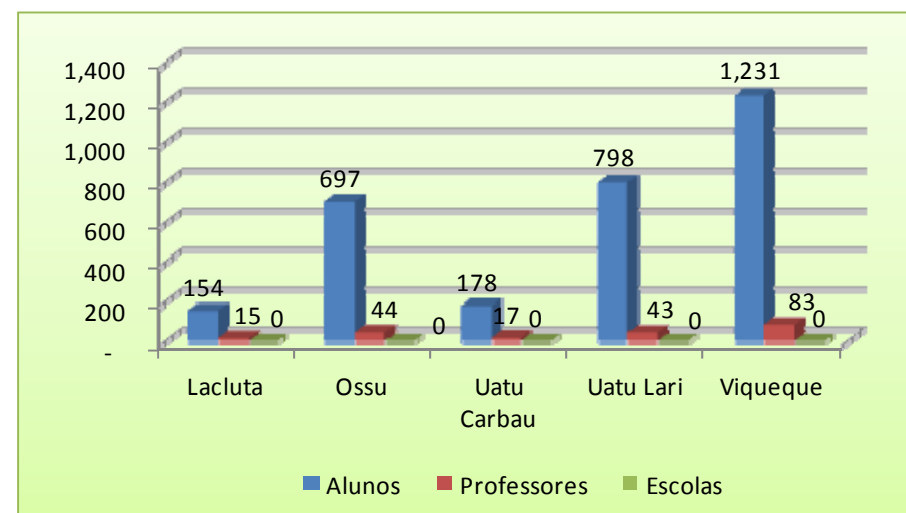
Posto Administrativos	Professores		
	Permanente	Voluntário	Total
Lacluta	11	4	15
Ossu	28	16	44
Uatu Carbau	17	0	17
Uatu Lari	29	14	43
Viqueque	64	53	117
Total	149	87	236

Grafico: 2.2.7. Professores Permanente e Voluntário Ensino Secundário por Posto Administrativos em Município de Viqueque, ano 2014



Fonte: Ministério da Educação Município de Viqueque

2.2.8. Alunos, Professores e Escolas Ensino Secundário por Posto Administrativos em Município de Viqueque, ano 2014



Fonte: Ministério da Educação Município de Viqueque

2.2.9. Número Alunos Ensino Técnico Secundário por Sexo Por Posto Administrativos em Município de Viqueque, ano 2014

Posto Administrativos	Alunos			Professores			Escola
	M	F	Total	M	F	Total	
Lacluta	0	0	0	0	0	0	0
Ossu	0	0	0	0	0	0	0
Uatu Carbau	0	0	0	0	0	0	0
Uatu Lari	47	37	84	21	2	23	1
Viqueque	0	0	0	0	0	0	0
Total	47	37	84	21	2	23	1

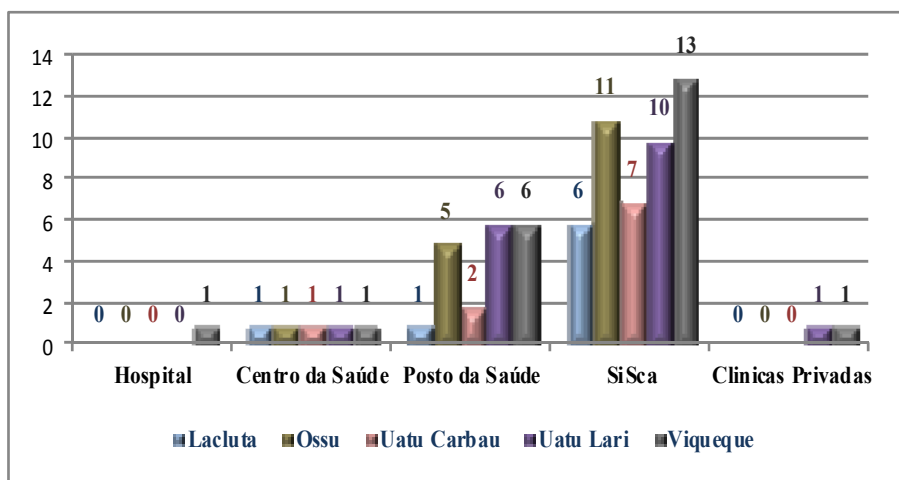
Fonte: Ministério da Educação Município de Viqueque

2.3. Saúde

2.3.1. Estabelecimentos de Saúde em Município Viqueque

Posto Administrativos	Público					Clinicas Privadas	Total
	Hospital	Centro da Saúde	Posto da Saúde	SISca	Total		
Lacluta	0	1	1	6	8	0	0
Ossu	0	1	5	11	17	0	0
Uatu Carbau	0	1	2	7	10	0	0
Uatu Lari	0	1	6	10	17	1	1
Viqueque	1	1	6	13	20	1	1
Total	1	5	20	47	72	2	2

Grafico: 2.3.1. Estabelecimentos de Saúde em Município Viqueque

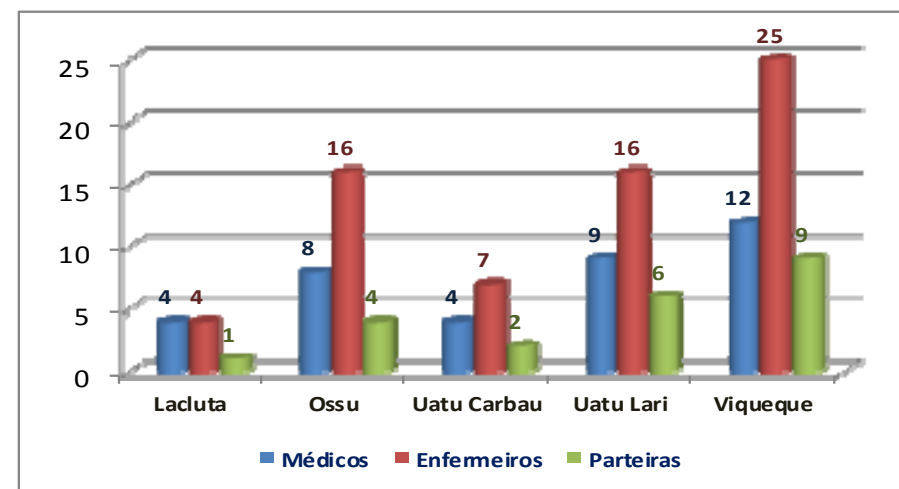


Fonte: Ministério da Saúde Município de Viqueque

2.3.2. Pessoal de Saúde por Posto Administrativos em Município Viqueque, ano 2014

Posto Administrativos	Médicos	Enfermeiros	Parteiras	Total	N°
Lacluta	4	4	1	9	
Ossu	8	16	4	28	
Uatu Carbau	4	7	2	13	
Uatu Lari	9	16	6	31	
Viqueque	12	25	9	46	
Total	37	68	22	127	

Grafico: 2.3.2. Pessoal de Saúde por Posto Administrativos



Fonte: Ministério da Saúde Município de Viqueque

2.3.3. Médicos, Enfermeiros e Parteiras por 1,000 habitantes

Nº

Posto	Médicos	Enfermeiros	Parteiras
Lacluta	0.1	0.1	0
Ossu	0.2	0.2	0.2
Uatu Carbau	0.1	0.1	0.1
Uatu Lari	0.2	0.2	0.3
Viqueque	0.3	0.4	0.4

Fonte: Ministério da Saúde Município de Viqueque

2.3.4. Partos Assistidos por Pessoal por Posto Administrativos em Município Viqueque, ano 2014

Nº

Posto Administrativos	Número mulheres grávidas	Número de partos assistidos por pessoal saúde		
		na casa	na facilidade de saúde	no Hospital
Lacluta	630	31	78	0
Ossu	1,918	85	140	0
Uatu Carbau	572	18	77	0
Uatu Lari	2,478	226	283	0
Viqueque	1,873	124	328	0
Total	7,471	484	906	0

Fonte: Ministério da Saúde Município de Viqueque

2.3.5. Cobertura de Imunização por Posto Administrativos em Município de Viqueque, ano 2014

Posto Administrativos	Polio 0			Polio 1			Polio 2		
	Mane	Feto	Total	Mane	Feto	Total	Mane	Feto	Total
Lacluta	75	92	167	80	81	161	63	80	143
Ossu	115	127	242	198	220	418	207	223	430
Uatu Carbau	57	55	112	98	76	174	91	90	181
Uatu Lari	39	38	77	229	212	441	234	224	458
Viqueque	261	241	502	335	311	646	296	310	606
Total	547	553	1,100	940	900	1,840	891	927	1,818

Continua...

Posto Administrativos	Polio 3			DPT1			DPT2		
	Mane	Feto	Total	Mane	Feto	Total	Mane	Feto	Total
Lacluta	67	67	134	97	104	201	82	92	174
Ossu	191	191	382	198	220	418	207	223	430
Uatu Carbau	91	91	182	98	76	174	91	90	181
Uatu Lari	243	243	486	229	212	441	234	224	458
Viqueque	312	312	624	335	314	649	296	310	606
Total	904	904	1,808	957	926	1,883	910	939	1,849

Continua...

Continuação 2.3.5.

Posto Administrativos	DPT3			Sarampo			BCG		
	Mane	Feto	Total	Mane	Feto	Total	Mane	Feto	Total
Lacluta	79	73	152	62	74	136	83	104	187
Ossu	191	220	411	187	192	379	188	226	414
Uatu Carbau	91	97	188	90	78	168	89	86	175
Uatu Lari	243	226	469	215	209	424	234	186	420
Viqueque	312	318	630	287	312	599	316	308	624
Total	916	934	1,850	841	865	1,706	910	910	1,820

Fonte: Ministério da Saúde Município de Viqueque

2.3.6. Cobertura Mulheres Grávidas por Posto Administrativos em Município de Viqueque, ano 2014

Posto Administrativos	Inan Isin Rua	TT-1	TT-1	TT-2+
Lacluta	630	39	24	135
Ossu	1,918	68	64	178
Uatu Carbau	572	17	17	46
Uatu Lari	2,478	77	56	233
Viqueque	1,873	132	100	273
Total	7,471	333	261	865

Fonte: Ministério da Saúde Município de Viqueque

2.3.7. Número Absoluto Contraseptivo Planejamento Familiar por Posto Administrativo em Município Viqueque, ano 2014

Posto Administrativos	Total Uzuario Kontinua Planejamento Familiar								
	POPs	COPs	Injec-tavel	Implat	IUDs	Kon-dom	Vasec-tomi	Tubec-tomi	Total
Lacluta	3	8	179	0	0	0	0	0	190
Ossu	4	7	309	42	250	9	0	0	621
Uatu Carbau	2	9	115	9	12	1	0	2	150
Uatu Lari	112	87	1,188	106	0	10	0	0	1,503
Viqueque	95	153	1,300	62	110	0	0	2	1,722
Total	216	264	3,091	219	372	20	0	4	4,186

2.3.8. Número Abosoluto no Média Tratamento Ambulatório por Posto Administrativo em Município Viqueque, ano 2014

Posto Administrativos	Número tratamento Pasiente Ambulatório				
	Centro da Saúde			Hospital	Total
	M	F	Total		
Lacluta	9,173	10,346	19,519	0	19,519
Ossu	20,172	26,692	46,864	0	46,864
Uatu Carbau	6,105	8,262	14,367	0	14,367
Uatu Lari	13,336	14,690	28,026	0	28,026
Viqueque	27,739	32,157	59,896	0	59,896
Total	76,525	92,147	168,672	0	168,672

Fonte: Ministério da Saúde Município de Viqueque

2.3.9. Cobertura Vitamina A e Distribuição Aimoruk Lumbriga Por Posto Administrativo em Município de Viqueque, ano 2014

Posto Administrativos	Targeto População			Cobertura Vitamina A			Distribuição Aimoruk Lumbriga		
	Fulan 6-11	Fulan 11-59	Fulan 12-59	Fulan 6-11	Fulan 11-59	Fulan 12-59	Fulan 6-11	Fulan 11-59	Fulan 12-59
Lacluta	94	780	874	146	426	572	0	435	435
Ossu	252	2,081	2,333	233	2,982	3,215	244	1,641	1,885
Uatu Carbau	116	961	1,077	71	333	404	2	195	197
Uatu Lari	274	2,262	2,536	260	3,909	4,169	0	2,082	2,082
Viqueque	393	3,250	3,643	890	1,402	2,292	158	1,044	1,202
Total	1,129	9,334	10,463	1,600	9,052	10,652	404	5,397	5,801

Fonte: Ministério da Saúde Município de Viqueque

2.3.10. Cobertura Liso, Tetu Todan no Prevalencia Malnutrição

Posto Administrativos	Targeto População			Labarik Idade < 5 Ne'ebe iha LISSIO			Média Labarik < tinan 5 Tetu fulan - fulan		
	Fulan 0-22	Fulan 24-59	Fulan 0-59	Fulan 0-22	Fulan 24-59	Fulan 0-59	Fulan 0-22	Fulan 24-59	Fulan 0-59
Lacluta	381	588	969	350	400	750	144	180	324
Ossu	1,016	1,568	2,584	664	1,092	1,756	270	328	598
Uatu Carbau	469	725	1,194	225	231	456	138	93	231
Uatu Lari	1,104	1,705	2,809	644	1,123	1,766	243	76	319
Viqueque	1,587	2,450	4,037	665	558	1,223	440	181	621
Total	4,557	7,036	11,593	2,548	3,404	5,951	1,235	858	2,093

Continua...

Continuação 2.3.10.

Posto Administrativos	Media Labarik Idade < tinan 5 Ne'ebe ho Todan normal fulan-fulan			Media Prevalencia husi Malnutrisaun Modernu entre Idade < tinan 5 fulan fulan			Media Prevalencia husi Malnutrisaun Grave entre Idade < tinan 5 fulan fulan		
	Fulan 0-22	Fulan 24-59	Fulan 0-59	Fulan 0-22	Fulan 24-59	Fulan 0-59	Fulan 0-22	Fulan 24-59	Fulan 0-59
Lacluta	89	109	198	43	58	101	12	13	25
Ossu	178	244	422	82	72	154	11	13	24
Uatu Carbau	99	53	152	23	20	43	16	20	36
Uatu Lari	201	47	248	20	15	35	22	15	37
Viqueque	340	139	479	62	22	84	39	20	59
Total	907	592	1,499	230	187	417	100	81	181

Fonte: Ministério da Saúde Município de Viqueque

2.3.11. Total Fertilidade no Mortalidade iha Facilidades Município de Viqueque, ano 2014

Fulan	Fertilidade			Mortalidade		
	Mane	Feto	Total	Mane	Feto	Total
Janeiro	44	45	89	2	4	6
Fevereiro	43	49	92	3	3	6
Março	29	34	63	2	5	7
Abril	48	31	79	2	5	7
Mai	46	36	82	10	6	16
Junho	39	44	83	4	5	9
Julho	31	43	74	8	2	10
Agosto	30	38	68	5	4	9
Setembro	38	37	75	2	2	4
Outubro	40	39	79	3	1	4
Novembro	38	38	76	4	1	5
Dezembro	24	24	48	6	3	9
Total	450	458	908	51	41	92

Fonte: Ministério da Saúde Município de Viqueque

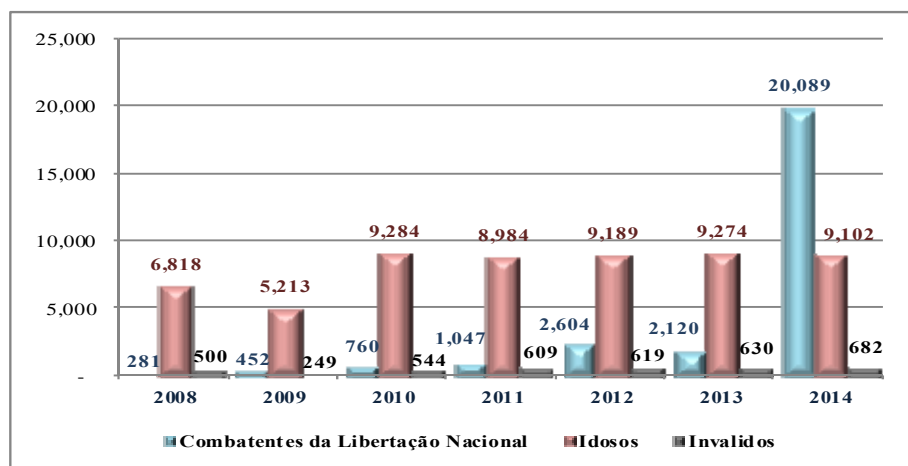
2.4. Protesaun Sosial

2.4.1. Distribuição População por Religião em Município de Viqueque, ano 2014

Posto Administrativos	Religião							Total
	Catolica	Protestant/Evangélica	Musulmano	Budista	Hindu	Tradicional	Religião Seluk	
Lacluta	5,717	41	41	1	1	15	30	5,846
Ossu	14,639	478	4	1	-	21	10	15,153
Uatu Carbau	7,025	181	2	1	-	2	1	7,212
Uatu Lari	15,926	892	115	3	-	2	34	16,972
Viqueque	23,457	722	4	10	3	86	11	24,293
Total	66,764	2,314	166	16	4	126	86	69,476

Fontes: Direcção Geral de Estatística
- Censo 2010

2.4.2. Grafico Número Combatentes da Libertação Nacional, Idosos (≥ 60 anos) e Pessoas Inválidos a receber subsídio Município de Viqueque, ano 2008 - 2014

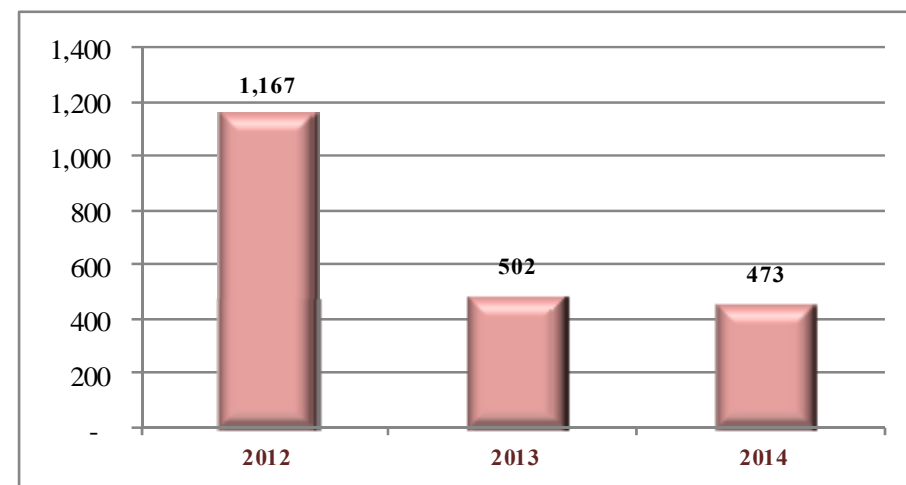


Fonte: Ministério da Solidaridade Viqueque

2.4.3. Número Orfnatus por Posto Administrativos em Município de Viqueque, ano 2012 até 2014

2012			2013			2014		
Mane	Feto	Total	Mane	Feto	Total	Mane	Feto	Total
520	647	1,167	190	312	502	175	298	473

Grafico: 2.4.3. Número Orfnatus por Posto Administrativos em Município de Viqueque, ano 2012 até 2014



Fonte: Ministério da Solidaridade Viqueque

2.4.4. Total Uma Kain ne'ebé Hetan Desastres Naturais tuir Posto Administrativo em Município Viqueque, ano 2014

Posto Administrativos	Total Uma ne'ebé hetan estragus	Total Familia ne'ebé hetan ajuda Humanitaria	Total Familia ne'ebé hetan bolsa da Mae
Lacluta	21	21	623
Ossu	4	4	694
Uatu Carbau	26	26	273
Uatu Lari	153	153	569
Viqueque	330	330	549
Total	534	534	2,708

Fonte: Ministério da Solidaridade Viqueque

2.4.5. Número Ema ne'ebe Hetan Programa Bolsa da Mãe por Posto Administrativos em Município Viqueque, ano 2014

Posto Administrativos	Masculino	Femenino	Total
Lacluta	882	0	882
Ossu	1,051	0	1,051
Uatu Carbau	493	0	493
Uatu Lari	818	0	818
Viqueque	991	0	991
Total	4,235	0	4,235

Fonte: Ministério da Solidaridade Viqueque

2.5. JUSTIÇA

2.5.1. Total Asidentes Traficos, ano 2014

Tipe Acidente	Jan	Feb	Mar	Abr	Mai	Jun	Jul	Aug	Set	Out	Nov	Dec	Total
Kareta soke motor	0	1	0	0	0	0	0	0	1	0	0	0	2
Kareta monu mesak	0	0	0		0	0	0	0	0	1	0	0	2
Kareta soke ema	0	0	0	0	0	0	0	0	0	0	0	0	0
Kareta soke kareta	1	0	0	0	0	0	0	0	0	0	0	0	1
Kareta soke ai	0	0	0	0	0	0		0	0	0	0	0	0
Ema monu husi kareta	0	0	0	0	0	0	0	0	0	0	0	0	0
Motor soke ema	1	1	1	1	1	0	0	0	0	0	1	1	7
Motor soke Motor	1	1	0	1	1	1	0	0	0	0	0	1	6
Motor monu mesak	0	0	0	0	0	0	0	0	1	0	0	0	1
Motor soke kareta	0	0	0	0	0	0	0	0	0	0	0	0	0
Motor soke Bisikleta	0	0	0	0	0	0	0	0	0	0	0	0	0
Motor soke ai	0	0	0	0	0	0	0	0	0	0	0	0	0
Ema monu husi motor	0	0	0	0	0	0	0	0	0	0	0	0	0
Motor soke animal	0	0	0	0	0	0	0	0	0	0	0	0	0
Total	3	3	1	2	2	1	0	0	2	1	1	2	14

Fonte: Comando PNTL Município

2.5.2. Número Kazu Crimes ne'ebe Registo iha Ministerio Publico, Prosesu iha Investigasaun no kazu ne'ebe Taka ona iha Comando Policia Município de Viqueque, ano 2014

Tipu Kazu	Kazu nebe rigistu iha Ministreiro Publico	Kazu nebe Taka ona	Kazu nebe sei Prosesu iha Investigasaun	Total
Ofensa Corporais Simples	70	31	3	104
Ameasas	6	1	0	7
Violensia Domistika	66	0	6	72
Danu	10	2	1	13
Roubu	0	0	0	0
Dezastre Naturais	0	0	0	0
Homecidu	1	0	0	1
Maustratus ba Menor	3	0	0	3
Abuzu Sexual	7	0	0	7
Furtu	8	5	0	13
Koko atu halo sexual	0	0	0	0
Insendiu	7	2	0	9
Ema Lakon	1	0	0	1
Tara an	2	0	0	2
Abuzu sexual ba Minoridade	0	0	0	0
Hotar ema ba rai Lulik	0	0	0	0
Deskriminasaun rasial, Igreja	0	0	0	0
Mate derepante	0	0	0	0
Defamasaun	0	0	0	0
Falsifikasaun Dokumentus	0	0	0	0
Expozisaun ou Abandonado	3	0	0	3
Ezibisionismo/ Tentativa Sexual	8	0	0	8
Asaltu Sexual	1	0	0	1
Ofensa Corporais Agravado	0	0	0	0
Pasagem ba Moeda falsa	1	0	0	1
Tentativa Omisiodio	1	0	0	1
Desordem/ Hasae Band. Ilegal	3	0	0	3
Total	198	41	10	249

Fonte: Comando PNTL Município Viqueque

2.5.3. Total Crimes Registo tuir Fulan iha Município de Viqueque, ano 2014

Tipu Kazu	Jan	Feb	Mar	Abr	Mai	Jun	Jul	Ago	Set	Out	Nov	Des	Total
Ofensa Corporais Simples	5	4	14	6	7	5	2	15	9	11	10	2	90
Ameasas	4	5	6	0	1	0	3	2	2	5	1	0	29
Violensia Domistika	4	4	10	3	2	4	4	3	1	9	3	3	50
Danu	3	2	2	3	0	0	0	0	1	1	2	2	16
Roubu	1	0	0	0	0	1	1	1	0	0	1	1	6
Dezastre Naturais	1	0	0	0	0	0	0	0	0	0	0	0	1
Homecidu	2	0	1	0	0	0	0	0	0	0	1	1	5
Maustratus ba Menor	1	0	0	0	0	0	0	0	0	0	0	0	1
Abuzu Sexual	1	0	0	0	0	0	1	1	1	2	0	0	6
Furtu	1	0	1	0	2	3	2	2	0	1	1	1	14
Koko atu halo sexual	0	1	1	0	0	0	1	0	0	0	0	0	3
Insendiu	0	0	2	0	0	0	2	0	1	2	0	0	7
Ema Lakon	0	0	1	0	0	0	0	0	0	0	0	0	1
Tara an	0	0	0	0	1	1	0	0	0	0	0	0	2
Abuzu sexual ba Minoridade	0	0	0	0	0	0	1	0	0	0	0	0	1
Hotar ema ba rai Lulik	0	0	0	0	0	0	1	0	0	0	0	0	1
Deskriminasaun rasial, Igreja	0	0	0	0	0	0	1	0	0	0	0	0	1
Mate derepante	0	0	0	0	0	0	0	1	0	0	0	0	1
Defamasaun	0	0	0	0	0	0	0	0	0	1	0	0	1
Falsifikasaun Dokumentus	0	0	0	0	0	0	0	0	0	1	0	0	1
Expozisaun ou Abandonado	0	0	0	0	0	0	0	0	0	0	0	0	0
Total	23	16	38	12	13	14	19	25	15	33	19	10	237

Fonte: Comando PNTL Município Viqueque

2.5.4. Total Tipo de Kazu Crimes iha Município de Viqueque, ano 2014

Tipos de crime / Type of crime	Total
1. Politica/Political	0
2. Kontra hasoru ulun boot Nasaun/Against Head of the Country	0
3. Kontra hasoru regras Publiku/Against Public Order	0
4. Sunu / Arson	1
5. Subornu /Bribery	0
6. Kona osan/ Money	0
7. Halo selus falsu/surat/Seal and Letter forgery	1
8. Moral / Morality	0
9. Joga Kartas / Gapling	0
10. Baku ema Kanek	90
11. Oho ema / Murder	4
12. Violencia / Hape	50
13. Nauk ten / Theft	13
14. Asalta / Robbery	5
15. Lori Kilat Ilegal	0
16. Halo lakon osan ruma / Embezzlement	0
17. Lohi no bosok ten / Swindle	0
18. Estraga sasan / Destruction	16
19. Iha funsaun nia laran / Infunction	0
20. Ameasa / Fence	29
21. Ekonomia / Economic	0
22. Trafico/ Traffic	0
23. Manslaughter /	0
24. No Selu-seluk / Others	22
Total	231

Fonte: Comando PNTL Município Viqueque

2.6. Mercado de Trabalho

2.6.1. Número Ema Ne'ebe Buka Servisu iha Rai Laran no ba Rai Liur Formasaun em Município Viqueque, ano 2014

Mês	Masculino	Feminino	Total
Janeiro	0	0	0
Fevereiro	4	1	5
Março	7	0	7
Abril	2	0	2
Mai	2	1	3
Junho	0	1	1
Julho	0	1	1
Agosto	0	0	0
Setembro	0	0	0
Outubro	3	0	3
Novembro	0	0	0
Dezembro	0	0	0
Total	18	4	22

Fonte: - SEFOPE Município de Viqueque
- Secretaria de Estado da Formação Profissional e Emprego

2.6.2. Número Ema ne'ebe Aksesu de Servisu no Formasaun Profesional Município Viqueque, ano 2014

Deskrisaun Emprego	Masculino	Feminino	Total
Á Procura de serviço no País	3	3	6
Á Procura de serviço para o estrangeiro	14	1	14
Gosta de Serviço	0	0	0
Á Procura de Formação Proficional	2	0	2
Á Procura de Formação Empresário	0	0	0
Total	19	4	23

Fonte: - SEFOPE Município de Viqueque
- Secretaria de Estado da Formação Profissional e Emprego

2.6.3. Número Ema Ne'ebe Buka Servisu iha Rai Laran no ba Rai Liur Formasaun iha Município Viqueque, ano 2014

Posto Administrativos	Á Procura de serviço no País	Á Procura de serviço para o estrangeiro	Gosta de Serviço	Á Procura de Formação Profissional	Á Procura de Formação Empresário
Lacluta	0	0	0	5	0
Ossu	4	0	0	8	0
Uatu Carbau	0	0	0	0	0
Uatu Lari	0	0	0	6	0
Viqueque	2	2	0	51	0
Total	6	2	0	70	0

Fonte: - SEFOPE Município de Viqueque
"Secretaria de Estado da Formação Profissional e Emprego"

2.7. Administração Público

2.7.1. Total Funcionario em Município de Viqueque, ano 2014

Funcionario	Mane	Feto	Total
ESTATAL	42	1	43
Comando PNTL	113	25	138
MSS	5	2	7
EDTL	20	1	21
SAS	17	1	18
AGRICULTURA	126	10	136
EDUCASAUN	22	3	25
PROFESORES PRE ESCOLAR	2	55	57
PROFESORES ENSINO BÁSICO	772	202	974
PROFESORES ESKOLA SECUNDARIA	156	47	203
PROF. ES. TECNICO AGRICULTURA	21	2	23
JUSTICA(Registo Civil)	2	1	3
MOP (SEOP / DNE)	4	0	4
JUSTICA(DTPSC)	3	1	4
SAUDE	176	96	272
SEGURANCA (DNSPP)	101	2	103
SEJD	3	0	3
STAE	6	0	6
IADE	5	2	7
CNE	4	3	7
DNE	4	3	7
M.PETROLIUM E RECURSU MINARAIS	1	0	1
SEFOPE	2	1	3
SEPI	1	0	1
PNDS	26	4	30
Bombeiros	19	1	20
Telemor	10	1	11
MCIA	4	0	4
Total	1,667	45	2,131

Fontes: - Administrasaun Município de Viqueque
- Comando PNTL Município de Viqueque

2.7.2. Total Polícia Município de Viqueque tuir Esquadra, ano 2014

Nacional/Município Viqueque	Género		Total
	Masculino	Feminino	
Lacluta	8	1	9
Ossu	11	2	13
Uatu Carbau	11	3	14
Uatu Lari	16	1	17
Viqueque	16	5	21
BOP	0	0	0
UIR	0	0	0
HQ/QJ	51	13	64
Total	113	25	138

Fonte: Comando PNTL Município Viqueque

2.7.3. Total segurança Civil (DNSEP) iha Município de Viqueque, ano 2014

Posto Administrativos	Permanente		Temporário		Total
	Masculino	Feminino	Masculino	Feminino	
Lacluta	5	0	2	0	7
Ossu	3	0	3	0	6
Uatu Carbau	4	0	5	0	9
Uatu Lari	4	0	14	0	18
Viqueque	17	0	44	2	63
Total	33	0	68	2	103

Fonte: DNSEP Município de Viqueque

2.8. PARTICIPAÇÃO POLITICA

2.8.1. Participação Votos de Partido nas Eleições para a Parlamento Nacional, 2012

Total Eleitor Registo	46,800	Total Votos Nulos	539
Total Votantes	34,877	Total Votos Branco	168
Taxa de Participação	97.97%	Total Votos Reclamado	1
		Total Votos Validos	34,169

Partidos	Votos	Perçent.(%)
PSD (Partido Social Democrata)	343	1.00%
UDT (Uniao Democrata Timorence)	189	0.55%
PR (Partidu Republikanu)	473	1.38%
PDN (Partidu Desemvovmentu Nacional)	151	0.44%
AD (Alianca Democratica KOTA/Trabalihsta)	138	0.40%
PUN (Partidu Unidade Nacional)	97	0.28%
PD (Partidu Democratico)	2,879	8.43%
PTD (Partido Timorence Democratico)	198	0.58%
Frenti Mudanca (Frente Reconstrução Nacional de Timor Leste)	858	2.51%
KHUNTO (Partido Kmanek Haburas Unidade Nacional Timor Oan)	906	2.65%
CNRT (Congresso Nacional da Reconstrução de Timor Leste)	5,567	16.29%
FRETILIN (Frente Revolucionario de Timor Leste Independente)	20,336	59.52%
PDP (Partido Desemvovmentu Popular)	122	0.36%
Bloku Proklamador PMD/PARENTIL	56	0.16%
ASDT (Assosiação Social Democrata Timorence)	403	1.18%
PST (Partido Socialista Trimorence)	756	2.21%
PDC (Partidu Democratico Cristão)	47	0.14%
PDL (Partido Democratico Liberal)	14	0.04%
APMT (Assosicao Popular Monarquia Timorence)	277	0.81%
UNDERTIM (Unidade Nac. Democratico da Resistencia Timorence)	211	0.62%
Coligação PLPA/PDRT	148	0.43%

Fonte: Secretariado Técnico de Administração Eleitoral Município de Viqueque (STAE)

2.8.2. Participação nas Eleições para a Presidência da República, ano 2012

Eleição para a Presidência da República, 2a Volta						
No Eleitores inscritos	No Votos				Abstenção %	Votos do Candidato Votado %
	Total	Válidos	Votos Branco	Votos Nulos		
46,198	34,947	34,477	130	340	24.33%	75.67%

Fonte: Secretariado Técnico de Administração Eleitoral Município de Viqueque (STAE)

2.8.3. Participação nas Eleições para o Parlamento Nacional, ano 2012

Eleição para a Presidência da República, 2a Volta						
No Eleitores inscritos	No Votos				Abstenção %	Votos do Candidato Votado %
	Total	Válidos	Votos Branco	Votos Nulos		
46,800	34,876	34,169	168	539	27.07%	72.93%

Fonte: Secretariado Técnico de Administração Eleitoral Município de Viqueque (STAE)

ECONOMIA



Photo: Helder HM



3.1. Agricultura

3.1.1. Total Produção das principais culturas por Posto Administrativos em Município de Viqueque, ano 2014

Ai-Han	Area potencial (Ha)	Area Culctivo (Ha)	Area Coilheita/ (Ha)	Produkti-vidade ton/ (Ha)	Produsaun/ ton/ha/ano
I. Batar					
Batar Sele	3.458,53	327.00	327.00	1.46	477.40
Batar Bisma	4.416,67	385.32	385.32	1.42	539.40
Batar Lokal	5,377,30	733.05	733.05	1.37	952.90
2.Forerai					
Forerai(Utamua)	1,656.00	38.00	38.00	2.30	87.40
Forerai Lokal	1,656.00	42.00	42.00	1.90	58.80
Aifarina	3,600.00	1,200.00	1,194.60	5.00	5,973.00
Fehuk Midar	2,997.00	502.00	210.00	3.30	1306,4
For munggu	2,937.00	237.00	232.00	0.84	194,88
Fore keli	3572,25	23.30	17.00	0.86	8.00
Fehuk Ropa	375.00	5.00	3.70	3.50	12.25
Talas	1,500.00	290.00	165.00	5.00	825.00

Fonte: Ministério da Agricultura Município de Viqueque

3.1.2. Total Produção das principais culturas Município de Viqueque, ano 2014

Alimentar / Ai-Han	Area potencial Vargia / Natar (Ha)	Culectivo/ (Ha)	Produkti-vidade ton/ (Ha)	Produção / ton/ha/ano
ICM		637,5	2,7	1,721,25
Konvensional		2,468,72	2,4	5,924,92
Tradisional		784,66	1,5	1,176,91
Total	13,999.35	3,890.88	2.2	8,823.16

Fonte: Ministério da Agricultura Município de Viqueque

3.1.3. Total Produção das Principais Culturas por Posto Administrativos em Município de Viqueque, ano 2014

Posto Administrativos	Arroz	Milho	Mandioca	Total Vegetais	Total Frutas
Lacluta	778.7	262.5	564	1.63	7.3
Ossu	189.1	539.46	455.9	2.11	6.54
Uatu Carbau	3504	426.1	484.1	2.64	6.2
Uatu Lari	3750	486.84	376.1	3.7	7.63
Viqueque	1,147.7	555.9	540.5	5.93	12.7
Total	9,369.5	2,270.8	2,420.6	16.01	40.37

Fonte: Ministério da Agricultura Município de Viqueque

3.1.4. Total Efectivos Animais Segundo a Espécie, ano 2014

Posto Administrativos	Bovinos	Búfalos	Caprinos	Cavalos	Ovinos	Suinos	Galinhas
Lacluta	6,085	1,945	0	0	0	7,000	9,095
Ossu	5,438	3,062	0	0	0	12,483	21,583
Uatu Carbau	3,033	5,667	0	0	0	9,000	17,054
Uatu Lari	3,442	5,259	0	0	0	10,000	16,504
Viqueque	1,522	8,978	0	0	0	17,927	29,000
Total	19,520	24,911	0	0	0	56,410	93,236

Fonte: Ministério da Agricultura Município de Viqueque

3.1.5. Total Produção Horticultura (Hortaliças e Leguminose) Município de Viqueque, ano 2014

Variedade / Komoditi	Area potensial (Ha)	Area Culictivo (Ha)	Area Coilheita (Ha)	Produkti- vidade (Ha)	Produsaun/ ton/ha/ano
A. Hortaliças					
Repolho	274.55	0.5	0.5	7	3.5
Repolho funan	449	0.2	0.2	2.5	0.5
Mostarda Mutin	1.584.32	5.6	4.7	1.6	7.52
Mostarda Metan	1776	3.7	3.7	1.5	5.55
Petsay	2481	4.4	4.4	1.3	5.72
Couve	6937	–	–	–	–
Kangko	3469.45	35	35	1.5	52.5
Lakero japones	2267	–	–	–	–
Lakero	2438	21	21	4.3	90.3
Bayam	792	4	4	0,87	3.4
Lis Mean	1.385.36	1.2	1	1.5	1.5
Lis Mutin	207	–	–	–	–
Lis tahan	683	–	–	–	–
Salasa tahan	885.05	0.3	0.3	0,65	0,195
Baria	663	1.5	1.5	2,5	3,75
Tomate	740.17	3.6	3.6	2.5	9.0
Senoura	103	–	–	–	–
Aimanas	966.7	5.7	5.7	0.75	4.275
Alfase	408	0.25	0.25	0.5	0.125
Pipino	266.41	0.2	0.2	1.3	0,26
Pateca	835.12	2	2	4.7	9.4
Brinjela	559	2.7	2.7	2.5	6.75
B. Legumenose					
Koto buncis	144	–	–	–	–
Koto mean	172	–	–	–	–
Koto mutin	157	–	–	–	–
Forechicote	644.93	4	4	1.3	5.2

Fonte: Ministério da Agricultura Município de Viqueque

3.1.6. Número Potensialidade Natar no To'os por Posto Adminstrativos em Município de Viqueque, ano 2014

Posto Administrativos	Area Potensial (Ha)		Areal Funsional (ha)	
	Natar	To'os	Natar	To'os
Lacluta	449.8	1.076	205.3	278.09
Ossu	2.756	6.758	1,005.40	1,083.95
Uatu Carbau	1,946.25	2,039.30	576.5	998
Uatu Lari	4,453	21,103	2,248.25	1,250.33
Viqueque	4,391.30	6,432.44	507.4	665.805
Total	11,243.106	29,582.57	4,542.85	4,276.18

Fonte: Ministério da Agricultura Município de Viqueque

3.1.7. Número Tipo Potensia Irrigasaun iha Posto Administrativos em Município de Viqueque, ano 2014

Posto Admiistrativos	Tradisional	Semi Teknico	Teknico	Total
Lacluta	4	2	0	6
Ossu	222	10	0	232
Uatu Carbau	35	13	0	48
Uatu Lari	28	16	1	45
Viqueque	46	10	0	56
Total	335	51	1	387

Fonte: Ministério da Agricultura Município de Viqueque

3.1.8. Total Pescadores no Beiros Uja Maquina no la Uja Maquina tuir Posto Administrativos iha Município de Viqueque, ano 2014

Posto Administrativos	Total Pescadores	Total Beiros uja Maquina	Total Beiros la uja Maquina
Lacluta	0	0	0
Ossu	0	0	0
Uatu Carbau	24	5	4
Uatu Lari	67	12	31
Viqueque	177	38	109
Total	268	54	144

Fonte: Secretario Estado da Pescas Município de Viqueque (MAP)

3.1.9. Número Potensia no Aquicultura por Posto Administrativos iha Município de Viqueque, ano 2014

Posto Admiistrativos	Potensia Aquicul-tura (ha)	Be'e Matan Perma-nente (Fatin)	Kolam Ikan		Grupo Pesca-dores	Tipo Makina		Total Beiros
			Ha	m2		Jhonson	Ketinting	
Lacluta	2	3	-	50	0	0	0	0
Ossu	13	6	3	-	0	0	0	0
Uatu Carbau	4	3	1	-	7	1	4	9
Uatu Lari	6	4	2	-	10	4	13	48
Viqueque	5	5	-	50	31	31	14	154
Total	30 ha	21	7 ha		48	36	31	211

Fonte: Secretario Estado da Pescas Município de Viqueque (MAP)

3.1.10. Total Rendimento de Pescas tuir Fulan iha Município de Viqueque, ano 2014

Fulan	Total (kg)	Valor Osan (US\$ Dollar)
Janeiro	679	2,037.00
Fevereiro	780	2,340.00
Março	631	1,893.00
Abril	0	0
Mai	0	0
Junho	0	0
Julho	0	0
Agosto	0	0
Setembro	411	1,233.00
Outubro	598	1,674.00
Novembro	702	2,106.00
Decembro	832	2,496.00
Total	4,533	13,779.00

Fonte: Secretario Estado da Pescas Município de Viqueque (MAP)

3.1.11. Número Potensia Floresta em Município de Viqueque, ano 2014

Diskrisaun	Ha
Area Floresta Município Viqueque	72,529.83 ha
Area Degradasaun	31,000.00 ha
Reflorestasaun tinan 2013	15,000.00 ai oan
Reflorestasaun tinan 2014	15,000.00 ai oan

Fonte: Secretario Estado da Pescas Município de Viqueque (MAP)

3.1.12. Número Area Protezida por Posto Administrativos em Município de Viqueque, ano 2014

Posto Administrativos	Total area Protezida	Naran area Protezida
Lacluta	2	Bibileo no Aitana.
Ossu	3	Mundo Perdido, Laritame no Builo.
Uatu Carbau	2	Binabarobo'o e Matebian.
Uatu Lari	1	Matebian.
Viqueque	0	Seidauk define area protezida.
Total	7	

Fonte: Ministério da Agricultura Município de Viqueque

3.1.13. Número Potensi Plantas Industriais por Posto Administrativos em Município Viqueque, ano 2014

Posto Administrativos	Plantasaun (Ha)						
	Nu'u	Kami'i	Bu'a	Kaizu	Kafe	Cokolate	Salak
Lacluta	6.4	26.95	23.95	3.5	0	90.9	0.01
Ossu	669.9	347.5	291.25	10.2	72.25	2.25	0.2
Uatu Carbau	1.25	0.5	0	0	0	0	0
Uatu Lari	938	122.25	19.25	0	1.5	0	0
Viqueque	3,051.25	136.95	133.75	34.6	0	50.6	3.5
Total	4666.8	634.15	468.2	48.3	73.75	143.75	3.71

Fonte: Ministério da Agricultura Município de Viqueque

3.1.14. Número Potensia Animal iha Município de Viqueque, ano 2014

Posto Administrativos	Karau Timor		Karau Vaca		Fahi		Bibi Lokal / Bibi Timor		Manu		
	Aman	Inan	Aman	Inan	Aman	Inan	Aman	Inan	Aman	Inan	Total
Lacluta	450	863	35	837	950	1,305	103	443	1,005	1,699	2,704
Ossu	2,589	2,032	1,987	2,187	1,479	2,621	98	167	3,256	9,879	13,135
Uatu Carbau	823	2,698	782	2,872	882	2,912	310	616	3,610	7,632	11,242
Uatu Lari	3,900	5,019	4,020	6,020	5,820	6,289	825	1,580	9,627	11,247	20,874
Viqueque	3,235	6,197	4,893	5,230	5,432	11,833	1,240	3,647	9,400	22,612	32,012
Total	10,997	16,809	12,117	17,146	14,563	24,960	39,523	6,453	26,898	53,069	79,967

Fonte: Ministério da Agricultura Município de Viqueque

3.1.15. Número Transito Animal por Posto Administrativos em Município de Viqueque, ano 2014

Posto Administrativos	Karau Timor			Karau Vaca			Fahi Lokal			Bibi Lokal		
	Aman	Inan	Total	Aman	Inan	Total	Aman	Inan	Total	Aman	Inan	Total
Lacluta	39	18	57	49	16	65	-	-	-	-	-	-
Ossu	15	4	19	20	3	23	3	-	3	-	-	-
Uatu Carbau	-	-	-	-	-	-	-	-	-	-	-	-
Uatu Lari	70	35	105	59	26	85	2	-	2	-	-	-
Viqueque	614	472	1,086	632	259	891	58	25	83	-	-	-
Total	738	529	1,267	760	304	1,064	63	25	88	-	-	-

Fonte: Ministério da Agricultura Município de Viqueque

3.1.16. Objectivo Transito Animal em Município de Viqueque, ano 2014

Diskrisaun	Karau Timor			Karau Vaca			Fahi			Kuda		
	Aman	Inan	Total	Aman	Inan	Total	Aman	Inan	Total	Aman	Inan	Total
Faan	760	304	1,064	738	529	1,267	63	-	63	-	-	-
Cultura / Lia	42	12	54	45	15	60	14	-	14	40	11	51
Total	802	316	1,118	783	544	1,327	77	-	77	40	11	51

Fonte: Ministério da Agricultura Município de Viqueque

3.2. Electricidade

3.2.1. Produsaun no aksesu Electricidade em Município de Viqueque, ano 2014

10³ kWh

Posto Administrativos	Pop.o acessó á Eletricidade pótavel	Percentagem	Pop. Não acesso á Eletricidade pótavel	Percentagem	Total Chefe da Familia
Lacluta	523	48%	570	52%	1.093
Ossu	1,400	45%	1,734	55%	3.134
Uatu Carbau	700	47%	799	52%	1.499
Uatu Lari	2,500	72%	965	28%	3.465
Viqueque	4,003	94%	261	6%	4.264
Total	9,126	67.8%	4,329	32.2%	13.455

Fonte: EDTL Município de Viqueque

3.3. Água Pótavel

3.3.1. Populasaun Urbano no Rural nebe acesso á água pótavel por Posto Administrativos em Município de Viqueque, ano 2014

Posto Administrativos	Pop. Urbano o acesso á água pótavel	Pop. Rural o acesso á água pótavel	Total
Lacluta	0	74,488	74,488
Ossu	0	22,755	22,755
Uatu Carbau	0	8,683	8,683
Uatu Lari	0	19,549	19,549
Viqueque	8280	-	-
Total	8280	58,475	58,475

Fonte: Secretario Estado Agua e Sanamento Município de Viqueque



DIRECÇÃO GERAL DE ESTATÍSTICA
TIMOR-LESTE

Direcção Geral de Estatística
Estatística Município de Viqueque
Rua: de Siralari, Viqueque
Timor - Leste

[Www.statistics.gov.tl](http://www.statistics.gov.tl)

Telf. (670) 77571990

