

Projekt „Eesti 20. sajandi (1870–1991) sõjalise ehituspärandi kaardistamine ja analüüs”

Andineeme (Tsitre) tehnilise vaatluse post Kuusalu vallas Harju maakonnas

Sisukord

1. Kohustuslikud andmed.....	2
2. Asukoha skeemid	3
3. Fotod.....	9
4. Vanemad fotod	21
5. Täiendav info.....	23

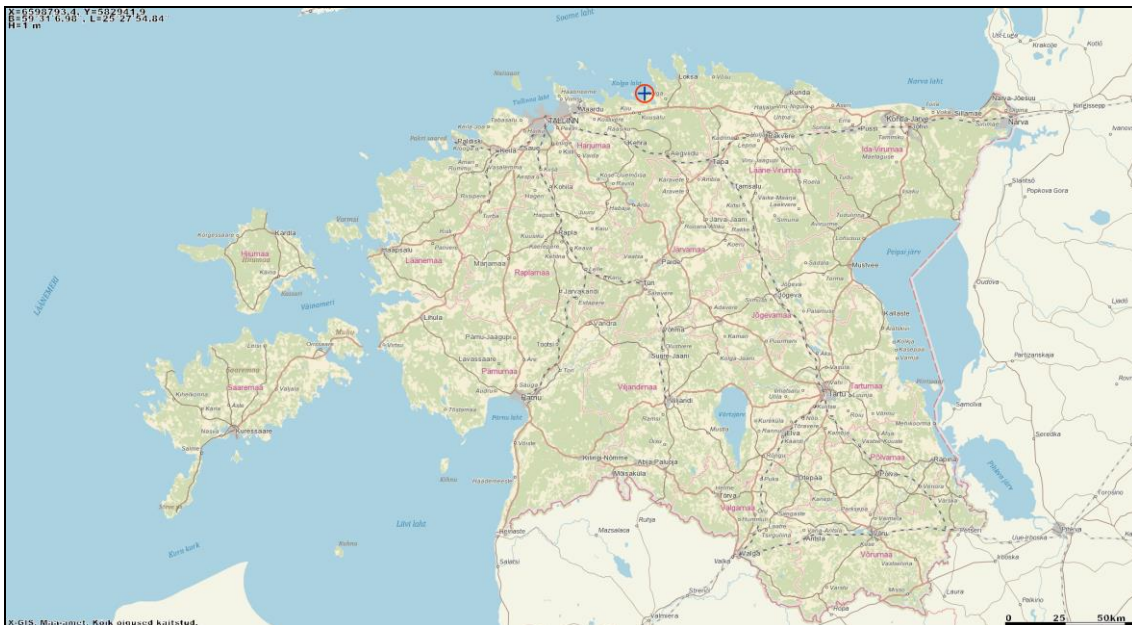
Koostaja:
Ain Tähiste

Kärdla
2018

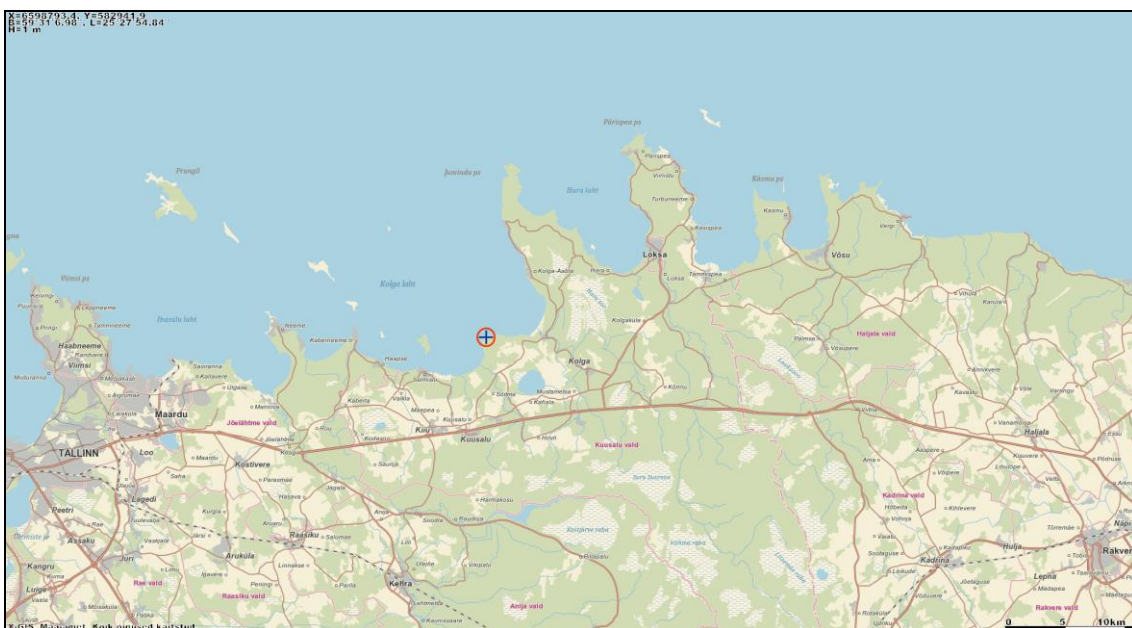
1. Kohustuslikud andmed

1.1	Algne nimetus	Andineeme (Tsitre) tehnilise vaatluse post
1.2	Hilisem(ad), sh praegune(sed) nimetus(ed)	Andineeme (Tsitre) tehnilise vaatluse post
1.3	Aadress	Harju maakond, Kuusalu vald, Andineeme küla. Merivälja (4,3 ha), tunnus: 35301:001:0423
1.4	Koordinaadid	59°31'6.98", 25°27'54.84" 6598793.4,582941.9
1.5	Algne teave, sh ajalugu	Post on rajatud 1970. aastate lõpus. Vanem vaatluspost asus 450 m edelas, sellest pole midagi säilinud.
1.6	Praegune funktsioon	erastatud, elamumaa
1.7	Seisukorra hinnang	Hoonete avad lahti, katused enam-vähem terved. Metallist vaatetorn on maha võetud enne 2002. aastat.
1.8	Ümbruse lühikirjeldus	Tsitre piirivalvekordon asub 2,9 km ida pool, Kuusalu 8 km, Loksa 16 km
1.9	Joonised	Hoonete ja asukoha skeemid (12)
1.10	Fotod	Tänapäevased fotod (22) ja ajaloolised fotod (4)
1.11	Seotud ehitised	Tsitre piirivalvekordon
1.12	Põhiüksus	6. Punatähe ordeniga Gdynia piirivalvesalga 11. piirivalvekordon Tsitres.
1.13	Lisateave	
1.14	Töö teostamise aeg	Välitööde aeg 16.04.2017
1.15	Koostaja andmed	Ain Tähiste

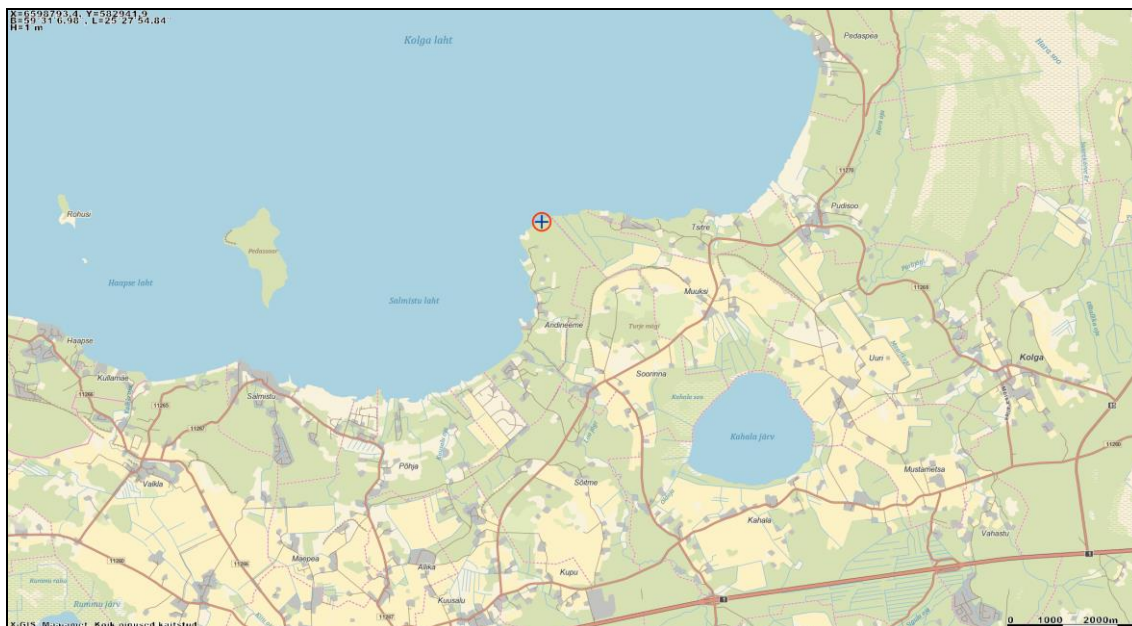
2. Asukoha skeemid



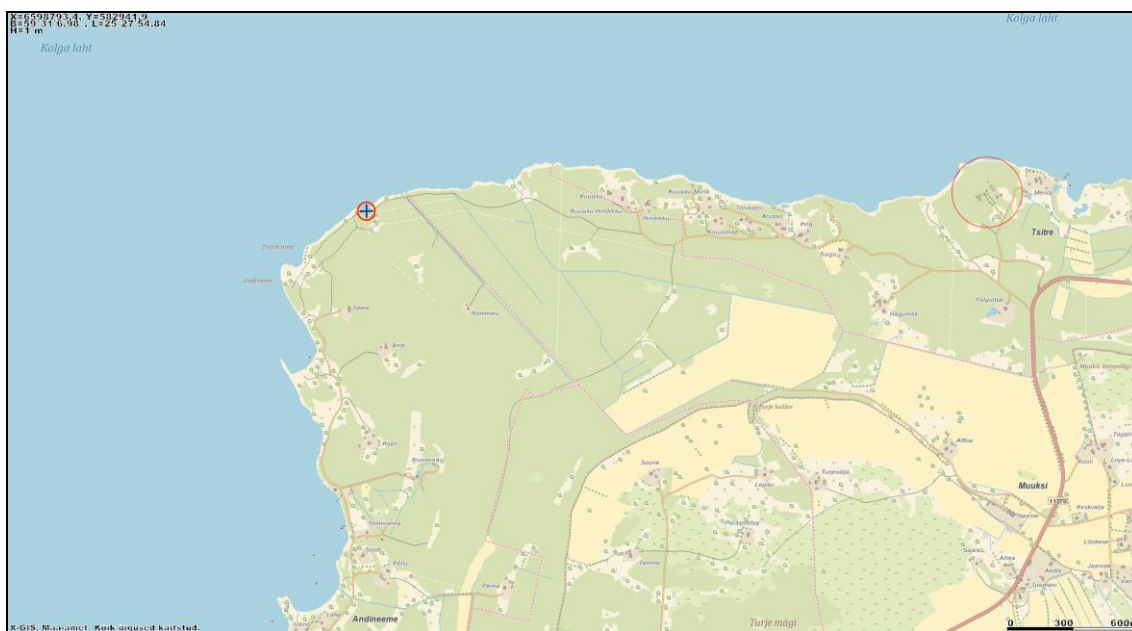
Skeem 1. Andineeme (Tsitre) tehnilise vaatluse post Kuusalu vallas Harju maakonnas.
Aluskaart: Maa-ameti Geoportaal



Skeem 2. Andineeme (Tsitre) tehnilise vaatluse post Kuusalu vallas Harju maakonnas.
Aluskaart: Maa-ameti Geoportaal



Skeem 3. Andineeme (Tsitre) tehnilise vaatluse post Kuusalu vallas Harju maakonnas.
Aluskaart: Maa-ameti Geoportaal



Skeem 4. Andineeme (Tsitre) tehnilise vaatluse post Kuusalu vallas Harju maakonnas. 3 km ida pool asub Tsiitre kordon.
Aluskaart: Maa-ameti Geoportaal



Skeem 5. Andineeme (Tsitre) tehnilise vaatluse post 1961. aasta topokaardil. Vana vaadetorn on märgitud praegusest postist 450 m edela suunas.

Aluskaart: Maa-ameti Geoportaal



Skeem 6. Andineeme (Tsitre) tehnilise vaatluse post 1972. aasta topokaardil. Kordon Tsitres on kaardil, vaadetorn vana koha peal.

Aluskaart: Maa-ameti Geoportaal



Skeem 7. Andineeme (Tsitre) tehnilise vaatluse post 1981. aasta topokaardil. Märgitud on nii vana kui uus vaatetorn.

Aluskaart: Maa-ameti Geoportaal



Skeem 8. Andineeme (Tsitre) tehnilise vaatluse post 2002. aasta põhikaardil. Tähistatud on posti hooned, vaatetorne pole.

Aluskaart: Maa-ameti Geoportaal



Skeem 9. Andineeme (Tsitre) tehnilise vaatluse post 2002. aasta aerofotol. Vaatetorni enam pole.

Allikas: Chrono Estonia

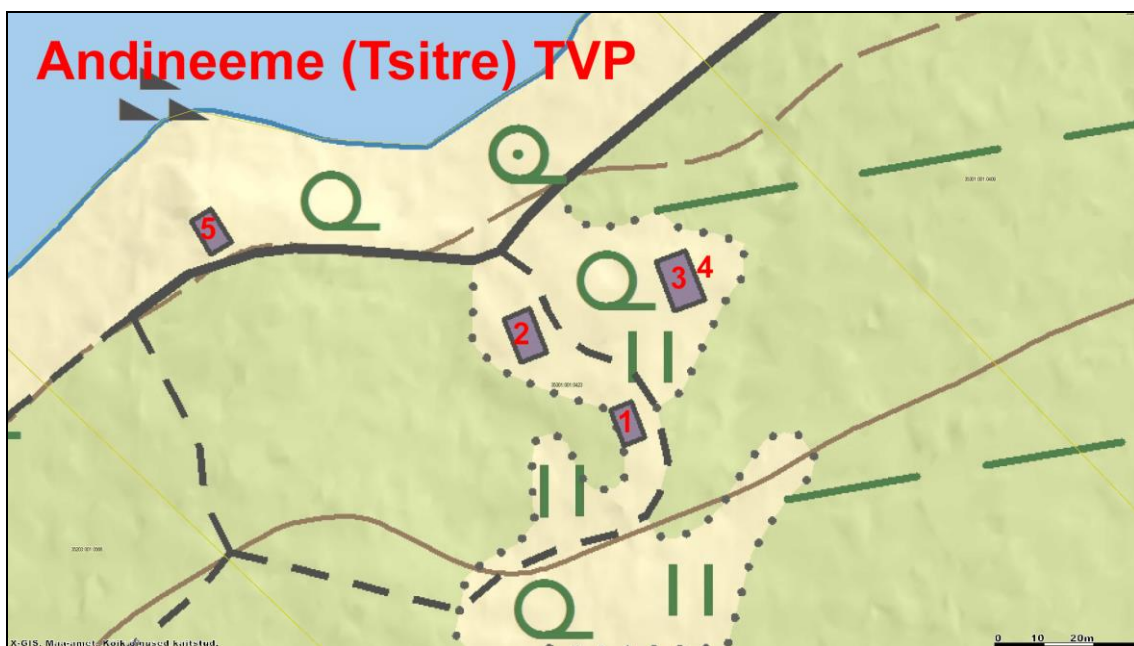


Skeem 10. Andineeme (Tsitre) tehnilise vaatluse post 2009. aasta aerofotol.

Allikas: Chrono Estonia



Skeem 11. Andineeme (Tsitre) tehnilise vaatluse posti objektid.
Aluskaart: Maa-ameti Geoportaal



Skeem 12. Andineeme (Tsitre) tehnilise vaatluse posti objektid.
Aluskaart: Maa-ameti Geoportaal

- 1 - ladu
- 2 - diislimaja
- 3 - operaatorihoone
- 4 - vaatetorni alus
- 5 - helgiheitja hoone

3. Fotod

Nurksulgudes on objekti number asukohaskeemil.



Foto 1. Andineeme (Tsitre) tehnilise vaatluse post. Ladu [1].
Foto Ain Tähiste 16.04.2017.



Foto 2. Andineeme (Tsitre) tehnilise vaatluse post. Ladu [1].
Foto Ain Tähiste 16.04.2017.



Foto 3. Andineeme (Tsitre) tehnilise vaatluse post. Ladu [1].
Foto Ain Tähiste 16.04.2017.



Foto 4. Andineeme (Tsitre) tehnilise vaatluse post. Diislimaja [2].
Foto Ain Tähiste 16.04.2017.



Foto 5. Andineeme (Tsitre) tehnilise vaatluse post. Diislimaja [2].
Foto Ain Tähiste 16.04.2017.



Foto 6. Andineeme (Tsitre) tehnilise vaatluse post. Diislimaja [2].
Foto Ain Tähiste 16.04.2017.



Foto 7. Andineeme (Tsitre) tehnilise vaatluse post. Diislimaja [2].
Foto Ain Tähiste 16.04.2017.



Foto 8. Andineeme (Tsitre) tehnilise vaatluse post. Diislimaja [2].
Foto Ain Tähiste 16.04.2017.



Foto 9. Andineeme (Tsitre) tehnilise vaatluse post. Operaatorihoone [3].
Foto Ain Tähiste 16.04.2017.



Foto 10. Andineeme (Tsitre) tehnilise vaatluse post. Operaatorihoone [3].
Foto Ain Tähiste 16.04.2017.



Foto 11. Andineeme (Tsitre) tehnilise vaatluse post. Operaatorihoone [3] taga (idapoolses küljes) on vaaketorni alus. Vaaketorn on maha võetud enne 2002. aastat. Paremalt paistab diislimaja [2].

Foto Ain Tähiste 16.04.2017.



Foto 12. Andineeme (Tsitre) tehnilise vaatluse post. Vaaketorni alus [4] operaatorihoone [3] kõrval.

Foto Ain Tähiste 16.04.2017.



Foto 13. Andineeme (Tsitre) tehnilise vaatluse post. Vaatetorni alus [4] operaatorihoonest [3] kõrval.

Foto Ain Tähiste 16.04.2017.



Foto 14. Andineeme (Tsitre) tehnilise vaatluse post. Operaatorihoonest [3] kümnekond meetrit mere poole on betoneeritud auk.

Foto Ain Tähiste 16.04.2017.



Foto 15. Andineeme (Tsitre) tehnilise vaatluse post. Helgiheitja hoone [5].
Foto Ain Tähiste 16.04.2017.



Foto 16. Andineeme (Tsitre) tehnilise vaatluse post. Helgiheitja hoone [5].
Foto Ain Tähiste 16.04.2017.



Foto 17. Andineeme (Tsitre) tehnilise vaatluse post. Helgiheitja hoone [5].
Foto Ain Tähiste 16.04.2017.



Foto 18. Andineeme (Tsitre) tehnilise vaatluse post. Helgiheitja hoone [5].
Foto Ain Tähiste 16.04.2017.



Foto 19. Andineeme (Tsitre) tehnilise vaatluse post. Helgiheitja hoone [5].
Foto Ain Tähiste 16.04.2017.



Foto 20. Andineeme (Tsitre) tehnilise vaatluse post. Helgiheitja hoone [5].
Foto Ain Tähiste 16.04.2017.



Foto 21. Andineeme (Tsitre) tehnilise vaatluse post. Helgiheitja hoone [5].
Foto Ain Tähiste 16.04.2017.



Foto 22. Andineeme (Tsitre) tehnilise vaatluse post. Helgiheitja hoone [5] platvorm (5x8 m) on säilinud suhteliselt hästi ja on veel üsna ühes tükis.

Foto Ain Tähiste 16.04.2017.

4. Vanemad fotod



Foto 23. Andineeme abihoone [1] (ladu) 2010.
Eesti Rohevöö militaarobjektid.



Foto 24. Andineeme hoone [3] (operaatorihoone) 2010.
Eesti Rohevöö militaarobjektid.



Foto 25. Andineeme hoone [2] (diislimaja) 2010.
Eesti Rohevöö militaarobjektid.



Foto 26. Andineeme helgiheitja hoone [5] 2010.
Eesti Rohevöö militaarobjektid.

5. Täiendav info

Eesti Rohevöö projekt

<http://pk.emu.ee/struktuur/keskkonnakaitsejamaastikukorraldus/projektid/balticgreenbelt/militaarobjektid/>

(vaadatud 4.10.2018)

Eesti rohevöö militaarobjektid: Eesti põhja- ja looderannik

Google Maps kaardirakendusse on märgitud 197 objekti

<https://www.google.com/maps/d/viewer?mid=1JwCoVbQG--CYNwH3pPtbrmPHin0&ll=59.61980688763577%2C25.895141629605178&z=12>

(vaadatud 4.10.2018)

NSV Liidu ja Venemaa relvajõud Eestis 20. sajandi lõpukümnendel. Esimene osa: ülevaade Eestis asunud NSV Liidu ja Venemaa relvajõududest (v.a. merevägi). Koostaja Jüri Pärn 2007