

RAZVOJNA STRATEGIJA OPĆINE PRIMOŠTEN ZA RAZDOBLJE 2015. – 2020.



„Razvojnu strategiju Općine Primošten za razdoblje 2015. – 2020.“

izradio je:



Hrvatske mornarice 1 H

21 000 Split

Tel +385 (0)21 612 673

Fax +385 (0)21 612 672

Email savjetovanje@uhy.hr

Web www.uhy.hr

Pri izradi „Razvojne strategije Općine Primošten za razdoblje 2015.-2020.“ korišteni su podaci dobiveni od odgovornih osoba i javno dostupnih podataka Općine Primošten.

© 2016 UHY SAVJETOVANJE d.o.o. Sva prava pridržana.

Sadržaj ovog dokumenta zaštićen je autorskim pravima. Izmjene, kraćenja, proširenja i nadopune moguće su samo uz prethodnu pisanu suglasnost autora.

Sadržaj:

Uvod	5
1. Analiza stanja	6
1.1. Zakonodavni okvir	6
1.2. Opći podatci o općini	7
1.3. Kapacitet sustava općine	8
1.3.1. Ljudski resursi	8
1.3.2. Proračun Općine Primošten	9
1.3.3. Imovina i vlasnički udjeli	14
1.3.4. Komunikacija s građanima	14
1.3.5. Europska i međunarodna suradnja	14
1.4. Demografska obilježja	14
1.4.1. Stanovništvo	14
1.4.2. Stanovanje	17
1.4.3. Tržište rada	18
1.4.4. Nezaposlenost	19
1.5. Gospodarstvo	19
1.5.1. Opći pokazatelji	19
1.5.2. Analiza izabranih sektora	23
1.6. Prostorno planiranje i infrastruktura	28
1.6.1. Prostorno planiranje	28
1.6.2. Prometna infrastruktura	31
1.6.3. Vodoopskrba i odvodnja	32
1.6.4. Zaštita okoliša	34
1.6.5. Prirodna baština – Natura 2000	35
1.6.6. Energetski sustavi	36
1.6.7. ICT	37
1.6.8. Društvena infrastruktura	38

2. SWOT analiza	43
2.1. Kapaciteti sustava Općine	43
2.2. Resursi i infrastruktura	43
2.3. Društvene djelatnosti	44
2.4. Gospodarstvo	45
3. Strateški razvojni program	47
3.1. Vizija i misija	47
3.2. Strateški ciljevi razvoja	48
3.2.1. Prioriteti i mjere	49
3.3. Akcijski plan i popis projekata	55
4. POPis tablica	70
5. Popis slika	70
6. Popis grafikona	71

UVOD

Strateški razvojni program Općine Primošten je temeljni dokument razvoja općine, formiran u svrhu planiranja, provedbe, kontrole i ocjenjivanja ukupnog razvitka u periodu od 2015. – 2020. godine.

Služi kao vodič i okvir lokalnoj samoupravi u procesu razvoja.

Potencijalnim investitorima daje uvid u strategiju zajednice u koju žele ulagati, dok je za donatore osnovni dokument na temelju kojega odlučuju o raspodjeli bespovratnih sredstava.

Strateškim razvojnim programom se želi postići sveobuhvatni održivi razvoj zajednice, optimalno korištenje resursa, postizanje zadanih ciljeva razvoja te u konačnici bolji život stanovnika općine.

Kako bi se postigao željeni efekt, u izradu Strateškog razvojnog programa uključeni su predstavnici svih struktura zajednice formiranih u radne skupine. Na taj način se doprinijelo sveobuhvatnosti programa razvoja. Članovi radnih skupina su raspravom o trenutnom stanju, problemima i prioritetima zajednice, te uz konstruktivni sukob različitih mišljenja, formirali sliku realnoga stanja općine.

Koncept Strateškog razvojnog programa Općine Primošten podijeljen je u tri opća dijela:

- Analiza stanja,
- SWOT analiza i
- Strateški razvojni program

Analiza stanja je početna faza izrade dokumenta koji uključuje detaljnu analizu i presjek stanja po najvažnijim segmentima. Segmenti koji će se analizirati unutar ovog dijela su: opći podatci o općini, demografija, gospodarstvo, prostorno planiranje i infrastruktura, uključujući i zaštitu okoliša te društvena infrastruktura (odgoj i obrazovanje, kultura, zdravstvo, sport i rekreacija). Cilj ovog dijela je detaljna analiza sadašnjeg stanja općine u namjeri da te informacije posluže kao oslonac za donošenje budućih odluka.

Analiza stanja predstavlja polaznu točku za sljedeći korak u izradi Strateškog razvojnog programa, a to je SWOT analiza. Izradom SWOT analize identificirane su: vlastite snage Općine koje treba dalje jačati i razvijati, vlastite slabosti Općine koje treba umanjivati, vanjske prilike koje je potrebno koristiti i vanjske prijetnje koje je potrebno izbjegavati ili čije djelovanje je potrebno neutralizirati.

Ključni dio Strateškog razvojnog programa Općine Primošten je definiranje ciljeva, prioriteta i mjera koji postavljaju temelje za budući razvoj.

1. ANALIZA STANJA

1.1. Zakonodavni okvir

Politika regionalnog razvoja ima za cilj pridonijeti društveno-gospodarskom razvoju Republike Hrvatske, u skladu s načelima održivog razvoja, stvaranjem uvjeta koji će svim dijelovima zemlje omogućavati jačanje konkurentnosti i realizaciju vlastitih razvojnih potencijala. U službi cilja regionalnog razvoja stoji Zakon o regionalnom razvoju Republike Hrvatske koji definira obavezu izrade županijskih strateških planova, dok se izrada lokalnih strateških planova ne smatra obaveznom.

Strategija razvoja Općine je planski dokument politike lokalnog razvoja kojim se određuju strateški ciljevi i prioritete održivog društveno gospodarskog razvoja općine. Strateški ciljevi i prioritete usklađeni su sa sljedećim zakonskim aktima, razvojnim dokumentima:

- Zakon o regionalnom razvoju Republike Hrvatske
- Zakon o proračunu
- Strategija regionalnog razvoja Republike Hrvatske iz 2010. godine
- Razvojna strategija Šibensko-kninske županije 2011.-2013.

Strategija razvoja Općine biti će usklađena sa strategijom Europa 2020 i njenim smjernicama, dok će se priprema projekata odvijati u skladu s Operativnim programima EU.

Europa 2020. je strategija za rast i radna mjesta Europske unije pokrenuta 2010. Glavni cilj strategije je stvaranje uvjeta za pametan, održiv i uključiv rast.

Do kraja 2020. utvrđeno je pet ciljeva koji uključuju:

- zapošljavanje,
- istraživanje i razvoj,
- klimatske promjene / energiju,
- obrazovanje,
- socijalno uključivanje i smanjenje siromaštva.

1.2. Opći podatci o općini

„Stvarajući Zemlju, Gospodin Bog sedmi dan odluči odmoriti se od svih djela koja učini i za mjesto počinka odabra Primošten, koji stvori sebi za tu svrhu.“ tako kaže legenda u koju mnogi vjeruju i danas...

Lokacija: Šibensko-kninska županija

Površina: 58,18 km²

Broj stanovnika: 2.828 (2011.)

Slika 1 Avionski snimak općine Primošten



Izvor: *Fotogalerija-Turistička zajednica Primošten*, <http://www.tz-primosten.hr/index.php?lang=hr> (datum pristupa: 14.12.2015.)

Općina Primošten smjestila se na primorskom dijelu Šibensko-kninske županije, na malom brežuljkastom otočiću. U prošlosti je otočić bio povezan s kopnom pokretnim drvenim mostom. Kako bi se tadašnje stanovništvo zaštitilo od Turaka, most je bio ograđen obrambenim kamenim zidom i kulama. Odlaskom Turaka, most je zamijenjen nasipom, otok postaje poluotok, a naselje dobiva naziv "Primošten", od riječi "primostiti" (premostiti).

Današnja općina osnovana je 1993. godine, a obuhvaća 7 naselja: Kruševo, Ložnice, Primošten, Primošten Burnji, Široke, Vadalj i Vezac. Administrativno-teritorijalno područje Općine Primošten prostire se na površini od 58,18 km². Geografski položaj Primoštena te prirodne karakteristike obalnog pojasa od velike su vrijednosti. Izvanrednim prirodnim zaklonima posebno se ističu uvale: Velika Raduča, Mala Raduča te Primošten (luka). Pored nekoliko manjih nenaseljenih otočića u pripadajućem morskom dijelu općine, Primošten nema većeg naseljenog otoka. U cjelini je otvoren pučini i pučinskim utjecajima mora. Obalna razvojna okosnica Županije ima jedno od žarišta u području Primoštena s naglašenom funkcijom središnjeg naselja Primošten.

Slika 2 Kartografski prikaz područja Općine Primošten



Izvor: <https://www.google.hr/maps> (datum posjeta: 14.12.2015.)

1.3. Kapacitet sustava općine

1.3.1. Ljudski resursi

Općinsko vijeće

Općinsko vijeće predstavničko je tijelo građana i tijelo lokalne samouprave koje donosi akte u okviru djelokruga jedinice lokalne samouprave te obavlja druge poslove u skladu sa zakonom i statutom jedinice lokalne samouprave. Broj članova predstavničkog tijela mora biti neparan, a određuje se statutom jedinice lokalne samouprave. Općinsko vijeće Općine Primošten broji 13 članova. Način rada predstavničkog tijela uređuje se poslovníkom predstavničkog tijela, u skladu sa zakonom i statutom. Predstavničko tijelo odlučuje većinom glasova ukoliko je na sjednici nazočna većina članova. Statut, proračun i godišnji obračun donose se većinom glasova svih članova predstavničkog tijela.

Jedinstveni upravni odjel

Za obavljanje stručnih i administrativnih poslova iz samoupravnog djelokruga općine i poslova državne uprave ukoliko su isti prenijeti na općinu, Općinsko vijeće je ustrojilo Jedinstveni upravni odjel Općine Primošten.

UNUTARNJE USTROJSTVO

1. Pročelnik odjela

I. PRAVNA SLUŽBA

2. Općinski pravnik – Voditelj pravne službe

II. SLUŽBA TAJNIŠTVA

3. Samostalni upravni referent – Tajnik

III. SLUŽBA ZA KOMUNALNE POSLOVE

4. Viši referent za komunalne poslove

5. Viši referent – Komunalni redar

IV. FINACIJSKO RAČUNOVODSTVENA SLUŽBA

6. Viši referent za računovodstvo i financije

7. Viši stručni suradnik za računovodstvo i financije

1.3.2. Proračun Općine Primošten

Proračun jedinice lokalne samouprave je akt kojim se procjenjuju prihodi i primitci te utvrđuju rashodi i izdatci jedinice samouprave za jednu godinu, u skladu sa zakonom i odlukom donesenom na temelju zakona, a donosi ga njezino predstavničko tijelo. Svrha proračuna je da odredi jasan, logičan plan za alokaciju resursa JLS-a programima pružanja osnovnih javnih usluga. Važnost proračuna ogleda se u tome što ima ulogu strateškog dokumenta, financijskog plana, pravnog akta te pouzdanog vodiča za upravljanje JLS-om.

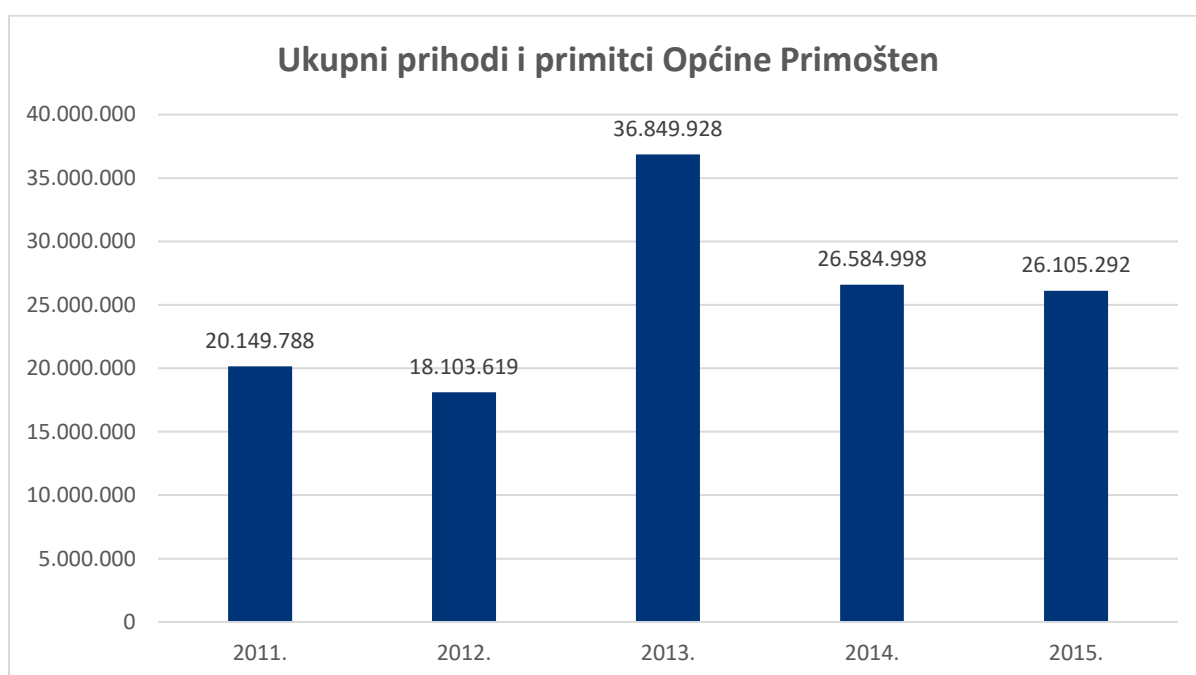
Tablica 1 Ostvareni prihodi i primici Proračuna Općine Primošten za razdoblje od 2011.-2015.

Konto/God	Opis	2011.	2012.	2013.	2014.	2015.
6	Prihodi poslovanja	17.858.442	14.723.737	19.596.498	22.093.433	20.305.514
61	Prihodi od poreza	5.646.794	5.296.457	6.304.040	6.861.084	6.966.861
62	Doprinosi (AOP 040+043+045)	0	0	0	0	0
63	Pomoći iz inozemstva (darovnice) i od subjekata unutar opće države	121.667	176.903	259.073	869.088	257.796
64	Prihodi od imovine	4.109.016	4.494.470	3.615.109	3.455.217	3.923.706
65	Prihodi od administrativnih pristojbi i po posebnim propisima	7.224.420	4.448.322	6.470.443	10.481.141	8.150.381
66	Prihodi od prodaje proizvoda i robe te pruženih usluga i donacija	0	0	919.500	0	0
67	Prihodi iz proračuna	0	0	0	0	0
68	Kazne, upravne mjere i ostali prihodi	756.545	307.585	2.028.333	426.903	1.006.770
7	Prihodi od prodaje nefinancijske imovine	2.264.221	2.476.747	1.174.356	802.245	5.704.079
71	Prihodi od prodaje neproizvedene imovine	2.264.221	2.476.747	1.174.356	802.245	5.704.079

72	Prihodi od prodaje proizvedene dugotrajne imovine	0	0	0	0	0
73	Prihodi od prodaje plemenitih metala i ostalih pohranjenih vrijednosti	0	0	0	0	0
74	Prihodi od prodaje proizvedene kratkotrajne imovine	0	0	0	0	0
	UKUPNI PRIHODI	20.122.663	17.200.484	20.770.854	22.895.678	26.009.593
8	Primici od financijske imovine i zaduživanja	27.125	903.135	16.079.074	3.689.320	95.699
	UKUPNI PRIHODI I PRIMICI	20.149.788	18.103.619	36.849.928	26.584.998	26.105.292

Izvor: UHY Savjetovanje, prema: Ministarstvo financija, <http://www.mfin.hr/hr/lokalni-proracuni> (datum posjete: 29.09.2016.)

Grafikon 1 Ukupni prihodi i primitci Općine Primošten od 2011.-2015.



Izvor: UHY Savjetovanje, prema: Ministarstvo financija, <http://www.mfin.hr/hr/lokalni-proracuni> (datum posjete: 29.09.2016.)

Iz gornje tablice i grafičkog prikaza sa prihodima i primicima proračuna Općine Primošten vidljivo je da:

- ✓ Prosječni ukupni prihodi i primitci Općine Primošten u promatranom razdoblju su 25.558.725 kuna. Značajnije povećanje, u odnosu na prethodnu godinu možemo primijetiti tijekom 2013. godine.
- ✓ Prihodi poslovanja ne pokazuju značajnije oscilacije tijekom promatranog razdoblja od 2011.-2015. godine s godišnjim prosjekom od 18.915.525 kuna. Udio poslovnih prihoda u ukupnim prihodima i primicima prosječno je 76,81%
- ✓ Prihodi od poreza s udjelom od 33,03% u poslovnim prihodima pokazuju određenu konzistentnost te prosječno na godišnjoj razini iznose 6.215.047 kuna.
- ✓ Prihodi od upravnih i administrativnih pristojbi, pristojbi po posebnim propisima i naknada u prosjeku sudjeluju u prihodima poslovanja s 38,25%.

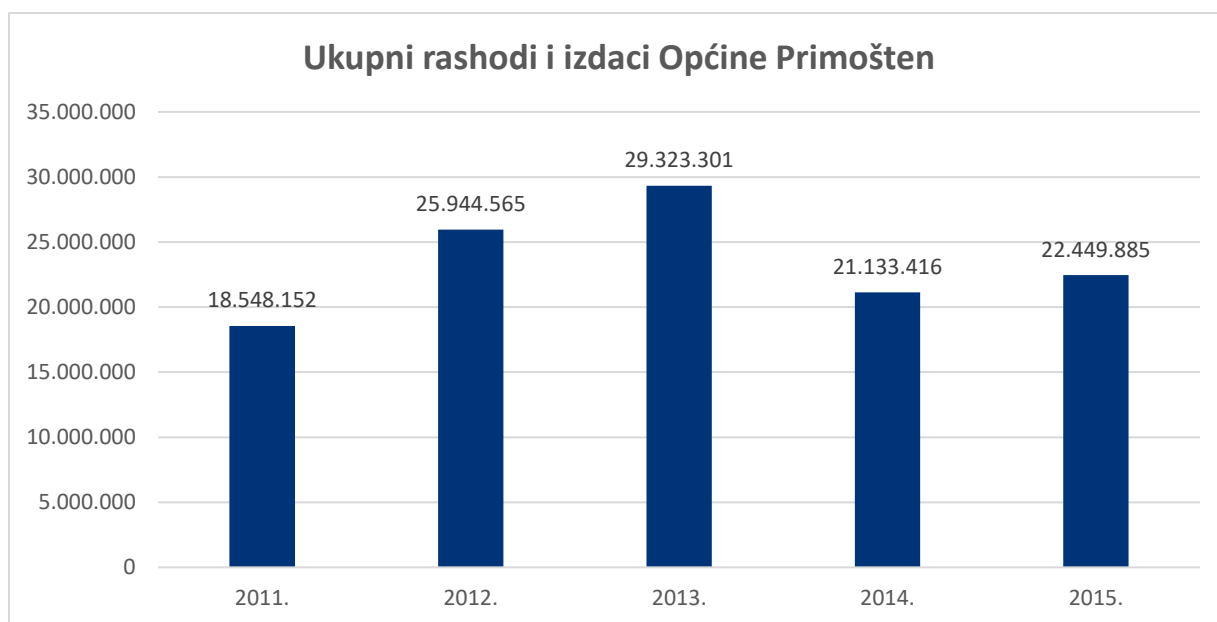
- ✓ Prihodi od imovine u prosjeku sudjeluju u prihodima poslovanja s 21,39%.
- ✓ Kazne, upravne mjere i ostali prihodi prosječno su u promatranom razdoblju iznosili 905.227 kuna tj. činili su 4,71% poslovnih prihoda.
- ✓ Prihodi od prodaje nefinancijske imovine sudjeluju s ukupno 10,59% u ukupnim prihodima i primitcima.
- ✓ Udio primitaka od financijske imovine i zaduživanja u ukupnim prihodima i primitcima iznosi 12,60%.

Tablica 2 Ostvareni rashodi i izdaci Proračuna Općine Primošten za razdoblje od 2011.-2015.

Konto/God	Opis	2011.	2012.	2013.	2014.	2015.
3	RASHODI POSLOVANJA	13.079.068	10.650.265	10.752.627	10.142.364	11.949.648
31	Rashodi za zaposlene	1.753.359	1.743.635	2.035.072	2.227.026	1.236.640
32	Materijalni rashodi	9.507.437	6.611.910	6.561.375	4.077.730	6.118.706
34	Financijski rashodi	253.657	464.884	289.906	430.848	985.932
35	Subvencije	0	0	0	0	0
36	Pomoći dane u inozemstvo i unutar opće države	0	0	0	1.451.510	1.123.843
37	Naknade građanima i kućanstvima	130.316	223.210	142.600	238.400	221.747
38	Ostali rashodi	1.434.299	1.606.626	1.723.674	1.716.850	2.262.780
4	RASHODI ZA NABAVU NEFINANCIJSKE IMOVINE	4.161.963	8.792.359	15.893.180	9.757.456	4.357.573
41	Rashodi za nabavu neproizvedene imovine	83.200	0	5.402.583	170.723	170.500
42	Rashodi za nabavu proizvedene dugotrajne imovine	4.078.763	8.792.359	10.490.597	9.402.689	4.187.073
43	Rashodi za nabavu plemenitih metala i ostalih pohranjenih vrijednosti	0	0	0	0	0
44	Rashodi za nabavu proizvedene kratkotrajne imovine	0	0	0	0	0
45	Rashodi za dodatna ulaganja na nefinancijskoj imovini	0	0	0	184.044	0
	UKUPNI RASHODI	17.241.031	19.442.624	26.645.807	19.899.820	16.307.221
5	Izdaci za financijsku imovinu i otplate zajmova	1.307.121	6.501.941	2.677.494	1.233.596	6.142.664
	UKUPNI RASHODI I IZDACI	18.548.152	25.944.565	29.323.301	21.133.416	22.449.885

Izvor: UHY Savjetovanje, prema: Ministarstvo financija, <http://www.mfin.hr/hr/lokalni-proracuni> (datum posjete: 29.09.2016.)

Grafikon 2 Ukupni rashodi i izdaci Općine Primošten od 2011.-2015.



Izvor: UHY Savjetovanje, prema: Ministarstvo financija, <http://www.mfin.hr/hr/lokalni-proracuni> (datum posjete: 29.09.2016.)

Iz prikazane tablice i grafikona sa rashodima i izdadcima proračuna Općine Primošten vidljivo je da:

- ✓ Prosječni ukupni rashodi i izdaci Općine Primošten u promatranom razdoblju su 23.479.864 kune.
- ✓ Primjetno povećanje ukupnih rashoda i izdataka dogodilo se 2012. godine, za 28,51% u odnosu na prethodnu 2011. godinu. Razlog tome je povećanje izdataka za financijsku imovinu i otplatu zajmova.
- ✓ Prosječni rashodi poslovanja tijekom promatranog razdoblja su 11.314.794 kune te čine 49,89% ukupnih rashoda i izdataka.
- ✓ Rashodi za zaposlene prosječno iznose 16,20% ukupnih poslovnih rashoda.
- ✓ Financijski rashodi prosječno čine 4,30% ukupnih poslovnih rashoda.
- ✓ Pomoći dane u inozemstvo i unutar opće države prosječno čine 4,74% ukupnih poslovnih rashoda.
- ✓ Rashodi za nabavu nefinancijske imovine prosječno su u promatranom razdoblju iznosili 8.592.506 kuna tj. činili su 35,22% ukupnih rashoda i izdataka.
- ✓ Primjetna oscilacija rashoda za nabavu nefinancijske imovine dogodila se tijekom 2013. godine, kada su se ovi rashodi povećali za 44,68% u odnosu na prethodnu 2012. godinu.
- ✓ Rashodi za nabavu proizvedene dugotrajne imovine čine 91,29% rashoda za nabavu nefinancijske imovine.
- ✓ Ukupni rashodi čine 85,11% a izdaci za financijsku imovinu i otplatu zajmova 14,89% ukupnih rashoda i izdataka.

1.3.2.1. Analiza proračunskih prihoda i investicijskog potencijala Općine od 2010. – 2014. godine

U ovom dijelu su ukratko prikazani rezultati proračunskih prihoda Općine (ili tzv. izvorni prihodi proračuna) u razdoblju od 2010. - 2012. (prosjeck te tri godine), te 2013. i 2014.

Pod ostvarenim proračunskim prihodima¹ podrazumijevaju se ostvareni prihodi pojedinog JLS-a umanjeni za prihode:

- od domaćih i stranih pomoći i donacija,
- iz posebnih ugovora: sufinanciranje građana za mjesnu samoupravu i
- ostvarene s osnove dodatnih udjela u porezu na dohodak i pomoći izravnjanja za financiranje decentraliziranih funkcija.

U nastavku su rezultati Općine Primošten u navedenom razdoblju ukupno i po stanovniku.

Tablica 3 Rezultati Općine

Simbol	Općina Primošten	2010.-2012.	2013.	2014.
I.	Proračunski prihodi	17.576.860	19.592.281	20.797.442
II.	Proračunski prihodi / stanovniku	6.215	6.928	7.354

Izvor: UHY Savjetovanje, prema: Općina Primošten

U tablici je vidljivo da proračunski prihodi Općine bilježe konstantan porast u promatranom periodu, te su u 2014. oko 20,8 milijuna Kn – ili 7.354 Kn po stanovniku općine.

U tablici usporedbe proračunskih prihoda po stanovniku Općine Primošten s ostalim navedenim kategorijama vidljive su znatno veće vrijednosti u odnosu na prosječne rezultate na razini Županije i ukupno dalmatinskih županija.

Tablica 4 Proračunski prihodi po stanovniku i usporedba s prosjecima na razini Županije i regije

RB	Proračunski prihodi / stanovniku	2010.-2012.	2013.	2014.
1.	Općina Primošten	6.215	6.928	7.354
2.	Prosječna općina u Županiji	2.917	3.625	3.769
3.	Prosječan JLS u Županiji	2.711	2.989	3.101
4.	Prosječna općina u Dalmaciji	2.952	3.375	3.414
5.	Prosječan JLS u Dalmaciji	3.272	3.551	3.612

Izvor: UHY Savjetovanje, prema: Općina Primošten

Pozitivan trend proračunskih prihoda po stanovniku je vidljiv u svim promatranim kategorijama, a promatrajući 2014. godinu vidljivo je da, po stanovniku, Općina Primošten ostvaruje veće proračunske prihode za čak od 51% i 54% od prosječnih rezultata u Dalmaciji, dok su razlike još veće promatrajući prosječne rezultate u Županiji – 49% i 58% (prosječan JLS).

Promatrajući prosječne rezultate vidljivo je da prosječan JLS na razini ima najlošiji rezultat, dok je prosječna općina Županije dosta potentnija (može se zaključiti da gradovi u istoj imaju niže vrijednosti proračunskih prihoda po stanovniku), dok je na razini regije vidljivo da gradovi podižu prosjek.

¹ Zakon o proračunu (Narodne novine, br. 87/08, 136/12 i 15/15)

1.3.3. Imovina i vlasnički udjeli

Općina Primošten osnivač je, vlasnik i 100% udjeličar:

- Trgovačkog društva Bucavac d.o.o.
- Primošten odvodnja d.o.o.

Odlukom o podjeli sredstava, prava i obveza Javnih poduzeća „Vodovod i odvodnja d.o.o Šibenik“ Općina Primošten ima poslovni udio nominalne vrijednosti u vlasništvu poduzeća „Vodovod i odvodnja d.o.o Šibenik“ – u iznosu od **9.025.100,00 kuna** ili **2,61%** poslovnog udjela.

1.3.4. Komunikacija s građanima

Općina komunicira s građanima putem webportala (primosten.hr), na kojem se:

- ✓ na dnevnoj bazi ažuriraju vijesti vezane za stanovnike Općine
- ✓ objavljuju pozivi i objave sjednica Općinskog vijeća,
- ✓ objavljuju dokumenti Općine: financijska izvješća, proračun, važeći akti, javna nabava
- ✓ objavljuju najave važnih događaja.

Cilj ovakve komunikacije je u prvom redu osigurati transparentnost i pristup informacijama. Komunikacija na ovoj razini omogućava pravovremenu informiranost te pruža mogućnost participacije stanovništva u gospodarskom razvoju općine.

1.3.5. Europska i međunarodna suradnja

Općina Primošten ima zaključen Sporazum o prijateljstvu s talijanskim gradom Loreto u Republici Italiji (iz 2010. godine), Povelju o bratimljenju s Općinom Apiro u Republici Italiji (iz 2012. godine), Povelju o bratimljenju s Općinom Piglio u Republici Italiji (2009. godine). U pripremi je postupak bratimljenja sa Općinom Male Dvornike u Republici Slovačkoj.

1.4. Demografska obilježja

1.4.1. Stanovništvo

Gledajući broj stanovnika, Šibensko-kninska županija, sa 109.375 stanovnika (prema zadnjem popisu 2011.) odnosno s 2,55% ukupnog stanovništva RH zauzima 18. mjesto od dvadeset županija i grada Zagreba. S gustoćom naseljenosti od 36,65 stanovnika po km² (čak 39,06 stanovnika po km² manje nego na razini RH), ŠKŽ zauzima 12. mjesto najgušće naseljene županije u RH.

Tablica 5 Naseljenost u Šibensko-kninskoj županiji

Ime županije	Površina, km ²	Broj stanovnika	Broj stanovnika na km ²
Šibensko-kninska	2.984	109.375	36,65

Izvor: UHY Savjetovanje, prema: Državni zavod za statistiku, www.dzs.hr

Prema zadnjem popisu stanovništva, 2011. općina Primošten ima 2.282 stanovnika. Prosječna gustoća naseljenosti na području općine je **30,76 stanovnika po km²**. U strukturi najveći broj stanovnika nalazi se na području naselja Primošten (57,67%), a najmanji na području naselja Ložice (1,56%). Žene čine 50,1%, što je manji postotak od onoga na županijskoj (50,99%) i na državnoj razini (51,8% žena).

Tablica 6 Naseljenost u općini Primošten

Ime općine	Površina, km ²	Broj stanovnika	Broj stanovnika na km ²
Primošten	91,94	2.828	30,76

Izvor: UHY Savjetovanje, prema: Državni zavod za statistiku, www.dzs.hr

U tablici koja slijedi prikazano je stanovništvo prema naseljima i spolu, najviše stanovnika broji samo naselje Primošten (1.613), dok najmanje ima naselje Ložice (44).

Tablica 7 Stanovništvo prema naseljima i spolu, popis 2011.

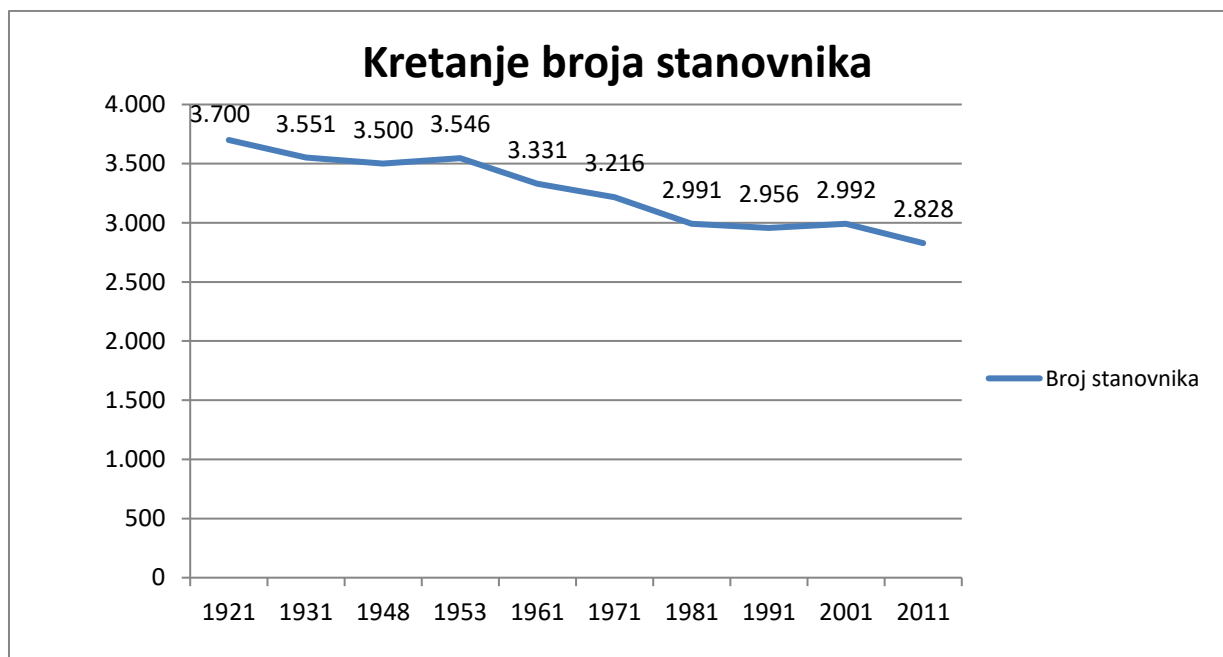
Općina Primošten	sv.	2.828
	m	1.411
	ž	1.417
Naselja		
Kruševo	sv.	79
	m	38
	ž	41
Ložice	sv.	44
	m	23
	ž	21
Primošten	sv.	1.613
	m	797
	ž	834
Primošten Burnji	sv.	739
	m	394
	ž	345
Široke	sv.	154
	m	71
	ž	83
Vadalj	sv.	93
	m	46
	ž	47
Vezac	sv.	88
	m	42
	ž	46

Izvor: UHY Savjetovanje, prema: Državni zavod za statistiku, www.dzs.hr

Tijekom razdoblja od 90 godina; od 1921.-2011. broj stanovnika Općine Primošten smanjio se za 23,57%, dok se u zadnjih 10 godina smanjio za 5,49%. Najveće smanjenje broja stanovnika nastupilo je u 1981. godini, od kada se broj stanovnika nije značajnije povećao. To ukazuje da je vjerojatno osim emigracije nastupio i denatalitet koji potencira depopulaciju i onemogućava revitalizaciju domaćeg stanovništva.

Kao mogući razlozi migracija iz općine mogu se navesti: a) preraspored stanovništva unutar općina migracijom iz ruralnih naselja u urbana središta u kojima su se koncentrirale propulzivne privredne aktivnosti; b) otežani uvjeti zapošljavanja (problemi stanovanja, zdravstva, odgoja i obrazovanja, prometa itd.); c) ratno i poratno stanje.

Grafikon 3 Kretanje broja stanovnika u Općini Primošten od 1921.-2011.



Izvor: UHY Savjetovanje, prema: Državni zavod za statistiku, www.dzs.hr

Općina Primošten, jedna je od 15 općina u Šibensko-kninskoj županiji. Prema zadnjem popisu stanovništva (2011. godine) Šibensko-kninska županija je imala ukupno 109.375 stanovnika, koji čine 2,55% od ukupnog stanovništva RH. S površinom od 2.984 km² to je 9. najveća županija po veličini površine u RH. Gustoća naseljenosti županije je dosta niska, samo 36,65 stanovnika po km², što je stavlja na 19. mjesto prema gustoći naseljenosti županija u RH. Manju gustoću naseljenosti imaju samo Karlovačka (35,55km²) te Ličko-senjska županija (9,51 km²).

Gledajući Općinu Primošten u okvirima Šibensko-kninske županije ona čini:

- 3,08 % površine Šibensko-kninske županije
- 2,59 % stanovništva Šibensko-kninske županije.

U tablici koja slijedi prikazana je spolno-dobna struktura stanovnika općine Primošten i Šibensko-kninske županije. Na području općine Primošten, kao i na području cijele Šibensko-kninske županije vidimo malu premoć ženskog stanovništva (općina-50,1 %, županija-50,99 %), od kojeg su na području općine najbrojnije žene od 70-89 godina dok su na području županije najbrojnije one od 45-49 godina.

Ukupno gledajući, prema dobno-spolnim kategorijama, na razini općine tako i na razini županije najbrojniji su muškarci od 45-59 godina koji na razini općine čine 11,28% ukupnog stanovništva općine, a na razini županije 11,17% ukupnog stanovništva županije. Na razini općine najmanje je muškaraca koji pripadaju skupini od 90 i više godina, koje čine 0,1% ukupnog stanovništva općine, na razini županije također je najmanje muškaraca od 90 i više godina, koji čine također 0,1% ukupnog stanovništva županije. Prosječna starost stanovništva na području općine je 45,8 godina, što je nešto više nego na razini Šibensko-kninske županije: 44,1 godinu (žena: 45,7 - muškaraca: 42,5)

Tablica 8 Stanovništvo prema starosti i spolu, popis 2011.

	Spol	Ukupno	Starost							
			0-4	5-14	15-29	30-44	45-59	60-69	70-89	90 i više
Općina Primošten	sv.	2.828	102	240	483	468	624	379	521	9
	m	1.411	56	123	259	246	319	193	212	3
	ž	1.417	46	117	224	222	305	186	309	6
Šibensko-kninska županija	sv.	109.375	4.708	10.742	18.924	19.476	23.826	13.035	18.185	479
	m	53.596	2.422	5.518	9.688	10.055	12.214	6.29	7.301	108
	ž	55.779	2.286	5.224	9.236	9.421	11.612	6.745	10.884	371

Izvor: UHY Savjetovanje, prema: Državni zavod za statistiku, www.dzs.hr

1.4.2. Stanovanje

Prema popisu stanovništva iz 2011. godine, općina Primošten broji 1.100 kućanstava u kojima stanuje 2.794 osoba. Najbrojnija kućanstva su ona s su ona sa 1 članom (29,09%) a slijede ih kućanstva sa 2 člana (28,72%). Prosječno svako kućanstvo u općini ima 2,54 člana.

Tablica 9 Broj kućanstava i broj članova kućanstva, popis 2011.

Općina Primošten	UKUPNO	Broj članova kućanstva											Prosjek
		1	2	3	4	5	6	7	8	9	10	11 i više	
Broj kućanstava	1.100	320	316	172	178	89	15	4	4	1	1	-	2,54
Broj osoba	2.794	320	632	516	712	445	90	28	32	9	10	-	-

Izvor: UHY Savjetovanje, prema: Državni zavod za statistiku

1.4.3. Tržište rada

Prema popisu stanovništva 2011. Državnog zavoda za statistiku ukupan broj stanovnika starijih od 15 godina u općini Primošten iznosi 2.486. Razlike u stopama zaposlenih, nezaposlenih i ekonomski neaktivnih stanovnika općine u odnosu na Šibensko-kninsku županiju i Republiku Hrvatsku rezultat su migracije mladog stanovništva k većim općinama i gradovima s ciljem potražnje zapošljenja. Iz tog razloga je stopa zaposlenosti manja (811 zaposlenih u Općini Primošten ili 32,62%) u odnosu na stope zaposlenosti Šibensko-kninske županije (34,05%) i Republike Hrvatske (41,4%). Stopa nezaposlenosti također je manja u odnosu na stopu županije i Hrvatske (132 ili 5,31% u Općini Primošten u odnosu na 8,13% u županiji i 8,05% u državi). Iz istih razloga, očekivano, stopa ekonomski neaktivnih stanovnika (1.543 ili 62,07%) je veća u odnosu na Šibensko-kninsku županiju (57,81%) i Hrvatsku (50,49%).

Tablica 10 Stanovništvo staro 15 i više godina prema trenutačnoj aktivnosti

	Ukupno	Zaposleni (stopa)	Nezaposleni (stopa)	Ekonomski neaktivni (stopa)	Nepoznato
Općina Primošten	2.486	811 (32,62%)	132 (5,31%)	1.543 (62,07%)	1
Šibensko-kninska županija	93.925	31.980 (34,05%)	7.636 (8,13%)	54.294 (57,81%)	15
Republika Hrvatska	3.632.461	1.503.867 (41,4%)	292.282 (8,05%)	1.834.014 (50,49%)	2.298

Izvor: UHY Savjetovanje, prema: Državni zavod za statistiku, www.dzs.hr, datum pristupa: 29.3.2016.

Strukturu zaposlenih prema Hrvatskom zavodu za mirovinsko osiguranje iz 2015. možemo vidjeti u tablici ispod. Najveći udio radnika, kao i na županijskoj i državnoj razini, u općini Primošten zaposlen je kod pravnih osoba (377 od 478 ukupno ili 78,87%).

Tablica 11 Zaposleni u općini Primošten, Šibensko-kninskoj županiji i RH, prosinac, 2015.

	Ukupno	Radnici kod pravnih osoba	Obrtnici	Poljoprivrednici	Samostalne profesionalne djelatnosti
Općina Primošten	478	377	89	4	8
Šibensko-kninska županija	24.992	22.555	1.841	178	418
Republika Hrvatska	1.302.243	1.202.969	57.696	20.694	20.884

Izvor: UHY Savjetovanje, prema: Hrvatski zavod za mirovinsko osiguranje, www.mirovinsko.hr, datum pristupa: 29.3.2016.

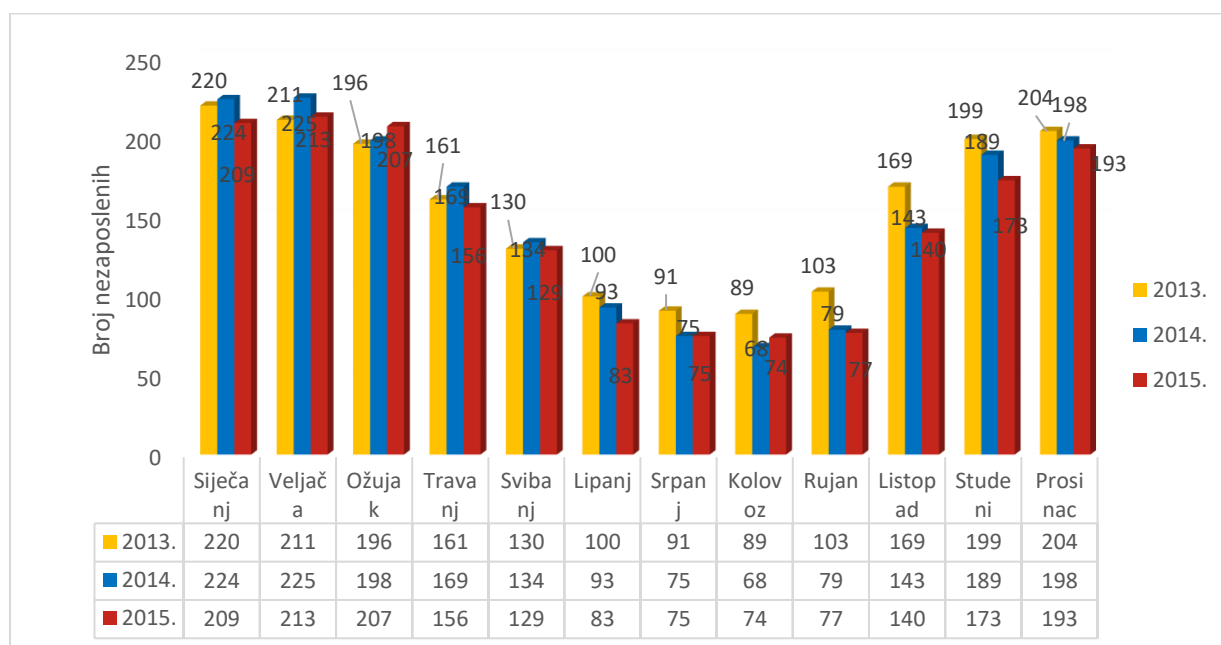
1.4.4. Nezaposlenost

Prosječan broj nezaposlenih u općini Primošten u 2015. godini iznosio je 144 što je smanjenje u odnosu na 2014. godinu (150).

Kako je u općini Primošten turizam glavna gospodarska grana, jasno je da će nezaposlenost padati u ljetnim mjesecima i rasti u zimskim zbog sezonskog karaktera turizma.

U grafikonu koji slijedi, izrađenom prema podatcima Hrvatskog zavoda za zapošljavanje, jasno se vidi taj trend. Vidi se kretanje broja nezaposlenih po mjesecima od 2013. do 2015. godine u općini Primošten. Jasno je vidljiv trend opadanja broja nezaposlenih koji počinje već u ožujku i traje sve do rujna kada se opet povećava nezaposlenost. Vrhunac zaposlenosti je u samom srcu sezone, u kolovozu. U 2015. godini, primjerice, nezaposlenost u kolovozu pada na 74 u odnosu na siječanj kada je 209 (pad nezaposlenosti od 64,6%).

Grafikon 4 Broj nezaposlenih u općini Primošten u razdoblju 2013.-2015. po mjesecima



Izvor: UHY Savjetovanje, prema: Hrvatski zavod za zapošljavanje, www.hzz.hr, datum pristupa: 29.3.2016.

1.5. Gospodarstvo

1.5.1. Opći pokazatelji

Općina Primošten s indeksom razvijenosti 111,18% spada u IV. skupinu (vrijednost indeksa između 100% i 125% prosjeka Republike Hrvatske). Dakle, Općina Primošten je po razvijenosti iznad prosjeka Šibensko-kninske županije (80,93%) i Republike Hrvatske.

Odluka o razvrstavanju jedinica lokalne i regionalne samouprave donesena je na temelju:

✓ **Zakona o regionalnom razvoju Republike Hrvatske**

Zakonom o regionalnom razvoju propisano je da se ocjenjivanje i razvrstavanje općina, gradova i županija provodi na bazi indeksa razvijenosti koji je kompozitni pokazatelj, a koji se računa kao ponderirani prosjek više osnovnih društveno-gospodarskih pokazatelja radi mjerenja stupnja razvijenosti JLPRS.

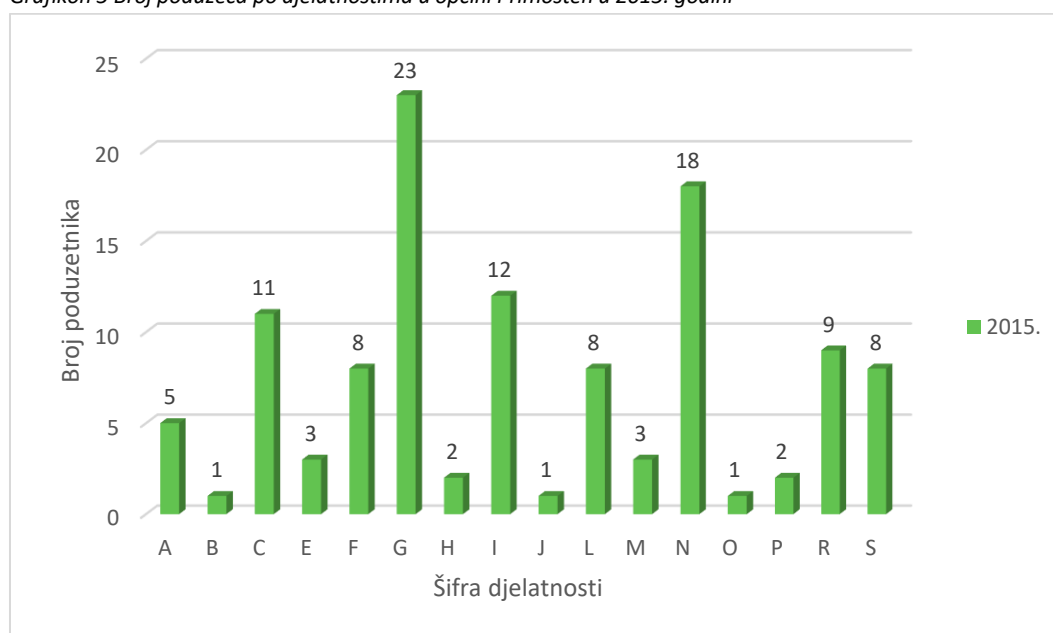
- ✓ **Uredbe o indeksu razvijenosti** uređeni su: pokazatelji za izračun indeksa razvijenosti, izračun vrijednosti indeksa razvijenosti i udio pojedinog pokazatelja u ukupnoj vrijednosti indeksa razvijenosti i druga pitanja.

Pokazatelji za izračun indeksa razvijenosti jesu: stopa nezaposlenosti, dohodak po stanovniku, proračunski prihodi općine, grada, županije po stanovniku, opće kretanje stanovništva, stopa obrazovanosti.

Prema Registru poslovnih subjekata HGK-a u općini Primošten 2015. godine bilo je registrirano 115 poduzeća. Gledajući strukturu djelatnosti i zastupljenost gospodarske djelatnosti u vidu broja poduzeća, turizam sa popratnim djelatnostima kotira kao jedna od najzastupljenijih gospodarskih grana.

Točnije, u ukupnom broju poduzeća Općine dominiraju djelatnosti povezane s turizmom, a to su sektor trgovine i djelatnost pružanja smještaja te pripreme i usluživanja hrane, koji skupa čine nešto manje od trećine (30,43%) ukupno registriranih poduzeća.

Grafikon 5 Broj poduzeća po djelatnostima u općini Primošten u 2015. godini

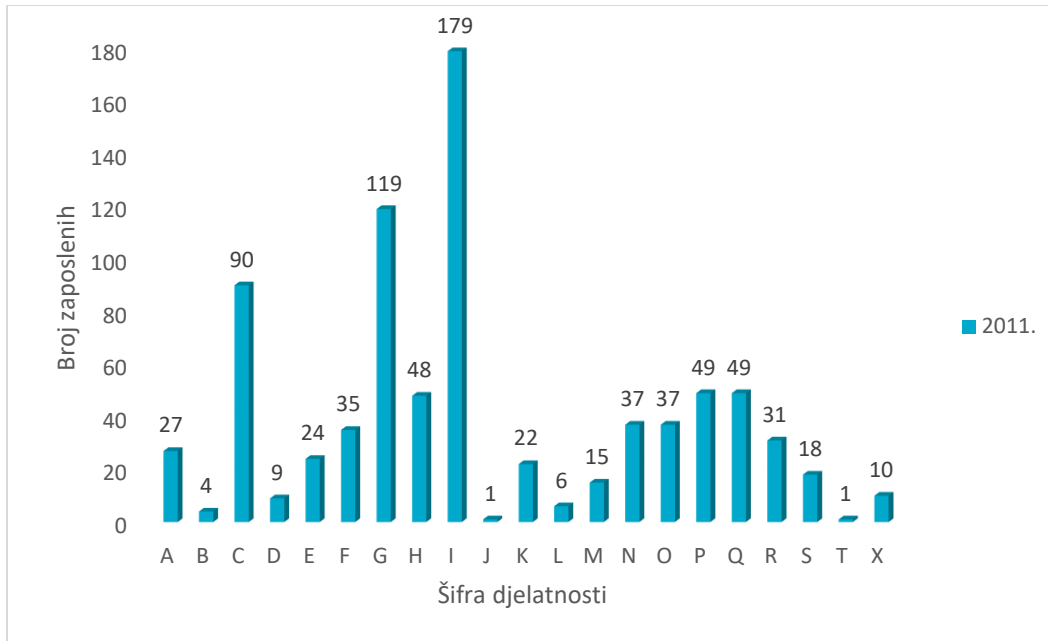


Šifra djelatnosti: A – poljoprivreda, šumarstvo i ribarstvo, B – rudarstvo i vađenje, C – prerađivačka industrija, E – oskrba vodom, uklanjanje otpadnih voda, gospodarenje otpadom te djelatnosti sanacije okoliša, F – građevinarstvo, G – trgovina na veliko i malo; popravak motornih vozila i motocikala, H – prijevoz i skladištenje, I – djelatnost pružanja smještaja te pripreme i usluživanja hrane, J – informacije i komunikacije, L – poslovanje nekretninama, M – stručne, znanstvene i tehničke djelatnosti, N – administrativne i pomoćne uslužne djelatnosti, O – Javna uprava i obrana; obvezno socijalno osiguranje, P – Obrazovanje, R – Umjetnost, zabava i rekreacija, S – Ostale uslužne djelatnosti

Izvor: HGK – Registar poslovnih subjekata, <http://www1.biznet.hr/HgkWeb/do/fullSearchPost>, datum pristupa: 29.3.2016.

Prema popisu stanovništva 2011. Državnog zavoda za statistiku ukupan broj zaposlenih u svim gospodarskim djelatnostima u općini Primošten iznosi 811 osoba. U turizmu i popratnim djelatnostima (G – trgovina na veliko i malo, I – djelatnost pružanja smještaja te pripreme i usluživanja hrane) zaposleno je ukupno 298 osoba što je 36,74% ukupnog broja zaposlenih u svim sektorima.

Grafikon 6 Zaposleni prema djelatnosti u općini Primošten u 2011.



Šifra djelatnosti: A – poljoprivreda, šumarstvo i ribarstvo, B – rudarstvo i vađenje, C – prerađivačka industrija, D - Opskrba električnom energijom, plinom, parom i klimatizacija, E – oskrba vodom, uklanjanje otpadnih voda, gospodarenje otpadom te djelatnosti sanacije okoliša, F – građevinarstvo, G – trgovina na veliko i malo; popravak motornih vozila i motocikala, H – prijevoz i skladištenje, I – djelatnost pružanja smještaja te pripreme i usluživanja hrane, J – informacije i komunikacije, K – Financijske djelatnosti i djelatnosti osiguranja, L – poslovanje nekretninama, M – stručne, znanstvene i tehničke djelatnosti, N – administrativne i pomoćne uslužne djelatnosti, O – Javna uprava i obrana; obvezno socijalno osiguranje, P – Obrazovanje, Q – Djelatnost zdravstvene zaštite i socijalne skrbi, R – Umjetnost, zabava i rekreacija, S - Ostale uslužne djelatnosti, T - Djelatnosti kućanstava kao poslodavca, djelatnosti kućanstva koja proizvode različitu robu i obavljaju različite usluge za vlastite potrebe, X - nepoznato

Izvor: Državni zavod za statistiku, Popis stanovništva 2011.

Turizam sa popratnim djelatnostima prednjači u zastupljenosti u broju poduzeća i broju zaposlenih u općini Primošten čineći ga glavnom gospodarskom granom.

U tablici koja slijedi možemo vidjeti osnovne financijske pokazatelje poslovanja općine Primošten, Šibensko-kninske županije i Republike Hrvatske za 2014. godinu.

Broj poduzeća kao i pripadajući rang se povećao u odnosu na 2013. godinu kada je broj poduzetnika bio 75, broj zaposlenih se povećao za jednu osobu.

Ukupni prihodi su nešto manji (176.907 u 2013. na 173.952 u 2014. godini). Neto dobit je u 2013. manja i iznosila je 10.579, dok je u 2014. 15.749.

Tablica 12 Osnovni financijski pokazatelji poslovanja općine Primošten, Šibensko-kninske županije i Republike Hrvatske, 2014.

	Broj poduzetnika		Broj zaposlenih		Ukupni prihod		Neto dobit	
	Broj	Rang	Broj	Rang	Broj	Rang	Broj	Rang
Općina Primošten	77	152	313	204	173.952	194	15.749	83
Šibensko-kninska županija	2.107	11	11.543	18	6.122.992	18	-100.540	18
Republika Hrvatska	104.407	0	830.116	0	618.790.718	0	9.754.071	0

Izvor: UHY Savjetovanje, prema: Financijska agencija, www.fina.hr, datum pristupa: 29.3.2016.

Udruge

Na području općine aktivna je 41 udruga sa raznim područjima djelovanja. U gospodarstvu djeluju 4 udruge, u kulturi i umjetnosti također 4, u sportu 6, u nomenklaturi sportova 5, u održivom razvoju 2, ljudska prava 1, branitelji 1, zaštita i spašavanje 1 itd. U tablici koja slijedi je popis svih udruga koje djeluju na području općine Primošten.

Tablica 13 Popis udruga na području općine Primošten

1	GLAZBENA UDRUGA "GRUPA SANTOS" PRIMOŠTEN
2	DOBROVOLJNO VATROGASNO DRUŠTVO "ZVEČAJ"
3	LOVAČKO DRUŠTVO "JASTREB"
4	KULTURNO - UMJETNIČKO DRUŠTVO "SV. JURAJ"
5	SPORTSKO DRUŠTVO "LIGNJA" PRIMOŠTEN
6	DRUŠTVO BORILAČKIH ŠPORTOVA "PRIMOŠTEN"
7	ŠAHOVSKI KLUB "PRIMOŠTEN"
8	UDRUGA GRAĐANA OPĆINE PRIMOŠTEN "KRČ"
9	TWIRLING KLUB "PRIMOŠTENSKE MAŽORETKINJE"
10	EKOLOŠKA UDRUGA PRIMOŠTEN
11	BRATOVŠTINA SVETOG MARTINA
12	PUHAČKI ORKESTAR "PRIMOŠTEN"
13	BOČARSKI KLUB "PRIMOŠTEN"
14	UDRUGA GRAĐANA "UŽANCE"
15	KLUB MLADIH PRIMOŠTEN
16	UDRUGA MALIH DIONIČARA "PRIMOŠTEN" d.d.
17	KLUB ODBOJKE NA PIJESKU "ŠIBENIK"
18	KLUB ODBOJKE NA PIJESKU "PRIMOŠTEN"
19	BICIKLISTIČKI KLUB "PRIMOŠTEN"
20	DOBROVOLJNO VATROGASNO DRUŠTVO "PRIMOŠTEN"
21	SPORTSKO DRUŠTVO NAUTIČKI KLUB PRIMOŠTEN
22	UDRUGA ANTIFAŠISTIČKIH BORACA OPĆINE PRIMOŠTEN I ROGOZNICA
23	MALONOGOMETNI KLUB "PRIMOŠTEN"

24	DRUŠTVO PRIJATELJA HRVATSKOG NOGOMETNOG KLUBA "HAJDUK" SPLIT IZ PRIMOŠTENA
25	GLAZBENA UDRUGA "ROBIJAŠI"
26	UDRUGA UMIROVLJENIKA OPĆINE PRIMOŠTEN
27	TENIS KLUB "PRIMOŠTEN"
28	KLAPA "MEDITERAN" PRIMOŠTEN
29	"LOKVICA" - UDRUGA ZA BOLJITAK BILOG
30	JEDRILIČARSKI KLUB PRIMOŠTEN
31	UDRUGA ZA PROMICANJE PRAVA MALIH DIONIČARA "KREMIK"
32	NOGOMETNI KLUB "PRIMOŠTEN"
33	UDRUGE ZA OPSTANAK I UNAPREĐENJE JUŽNOG PRIMOŠTENA
34	UDRUGA ISTISNUTIH MALIH DIONIČARA DRUŠTVA "PRIMOŠTEN" D.D. PRIMOŠTEN "IKARUS"
35	"UDRUGA VINOGRADARA - VINARA I MASLINARA PRIMOŠTEN"
36	UDRUGA HRVATSKIH BRANITELJA DRAGOVOLJACA DOMOVINSKOG RATA - PRIMOŠTEN
37	OGRANAK MATICE HRVATSKE PRIMOŠTEN
38	KOŠARKAŠKI KLUB "PRIMOŠTEN"
39	UDRUGA PRIMOŠTENSKIH ČIPKARICA "PEKLJICA" PRIMOŠTEN
40	VATERPOLO KLUB "PRIMOŠTEN"
41	PIKADO KLUB "OLIVA X"

Izvor: UHY Savjetovanje prema: Registar udruga u RH, Ministarstvo uprave

1.5.2. Analiza izabranih sektora

Kada govorimo o pojedinim sektorima gospodarstva, na području općine Primošten najviše potencijala za daljnji razvoj imaju turizam i poljoprivreda.

1.5.2.1. Turizam

Turizam predstavlja važan čimbenik i veliki potencijal razvoja cijele Šibensko-kninske županije. Od prvih početaka razvoja turizma na ovom prostoru, ponuda na kojoj se temelji cijeli turizam je ponuda „sunce i more“, sa skromnom ponudom ostalih oblika turizma. Prema tome, zasigurno postoji potreba za razvojem konkurentnijih, održivijih oblika turizma koji će proširiti ponudu područja na više tržišta te zadovoljiti potrebe većeg broja turista. Osim samog razvoja ostalih oblika turizam, na području Šibensko-kninske županije postoji potreba i za diferenciranjem turističke ponude, što označava orijentiranu i odgovornu viziju razvoja turizma.

Turizam se ističe kao glavna gospodarska grana obzirom za zastupljenost poduzeća i zaposlenih u sektorima povezanim s turizmom u općini Primošten.

U tablici koja slijedi istaknuti su dolasci i noćenja domaćih i stranih turista za područje općine Primošten. U tablici se može iščitati pozitivan trend dolaska stranih turista, koji čine većinu dolazaka i noćenja, na području općine kroz razdoblje od 2011. do 2015. godine. Dolasci domaćih turista imaju relativno stabilan trend. Važno je napomenuti da u navedene brojke ne spadaju noćenja ostvarena u nautici koja se stabilno kreću od 130.000 do 140.000 po godini.

Tablica 14 Dolasci i noćenja u razdoblju od 2011.-2015. u Općini

	2011		2012		2013		2014		2015	
	dolasci	noćenja	dolasci	noćenja	dolasci	noćenja	dolasci	noćenja	dolasci	noćenja
Ukupno	92.888	587.351	95.575	605.932	100.303	649.052	100.467	642.663	100.008	646.563
Domaći	9.517	57.099	7.817	40.082	9.536	45.564	8.029	42.242	9.023	49.269
Strani	83.371	530.252	87.758	565.850	90.767	603.488	92.438	600.421	90.985	597.294

Izvor: UHY Savjetovanje, prema: TZ Primošten

Detalniji pregled dolazaka i noćenja turista po mjesecima i tipu smještaja za 2015. godinu je vidljiv u tablici ispod.

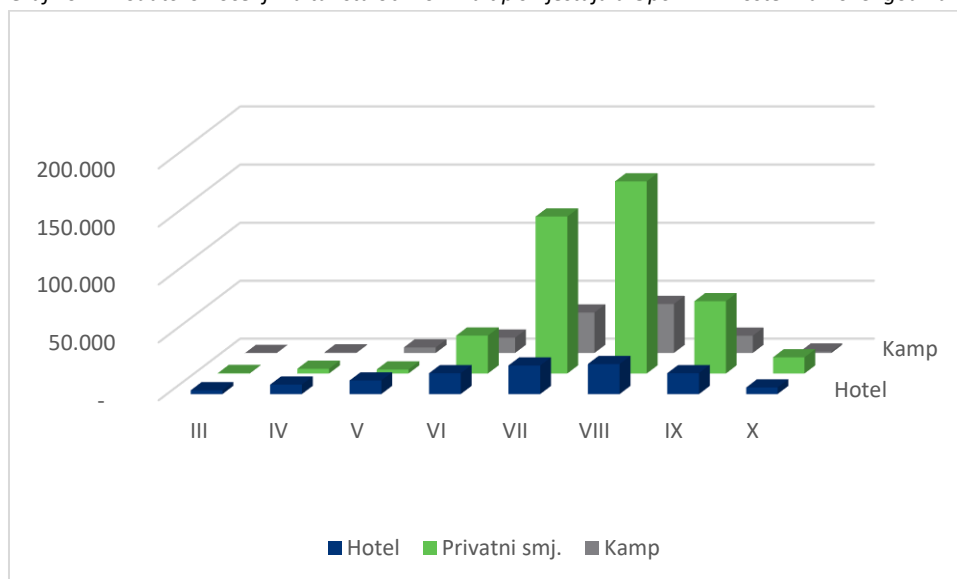
Tablica 15 Podatci o dolascima i noćenjima turista obzirom na tip smještaja u Općini za 2015. godinu

Mjesec	HOTEL		PRIVATNI SMJ.		KAMP	
	dolasci	noćenja	dolasci	noćenja	dolasci	noćenja
III	1.578	3.254	98	432	0	0
IV	2.955	8.187	791	4.100	212	531
V	2.342	11.717	672	3.478	1.157	4.821
VI	3.272	17.968	5.333	32.784	2.437	13.206
VII	3.468	24.620	18.733	135.460	4.920	34.942
VIII	3.800	25.884	23.051	165.693	6.050	42.350
IX	3.215	18.014	9.426	62.481	2.434	14.850
X	1.432	5.694	2.224	14.015	293	1.208
XI	0	0	0	0	0	0
XII	0	0	60	1.159	0	0
UK	22.117	115.338	60.388	419.602	17.503	111.908

Izvor: UHY Savjetovanje, prema: TZ Primošten

Trend povećanja dolazaka, naročito noćenja, vidljiv je kod svih tipova smještaja u ljetnim mjesecima godine. Izrazito je naglašen kod privatnog smještaja, nešto manje u kampovima odnosno u segmentu hotela gdje je trend najstabilniji kako je vidljivo u grafu koji slijedi koji prikazuje broj noćenja po mjesecima i tipu smještaja u 2015. godini.

Grafikon 7 Podatci o noćenjima turista obzirom na tip smještaja u Općini Primošten za 2015. godinu



Izvor: UHY Savjetovanje, prema: TZ Primošten

U tablici ispod vidljivi su smještajni kapaciteti općine Primošten. Od ukupnih 7.450 ležajeva, očekivano najveći dio otpada na privatni smještaj (približno 70%). Pomoćni ležajevi nisu uvršteni u tablicu, ali su ubrojani u prijašnjoj tablici o dolascima i noćenjima turista na području općine.

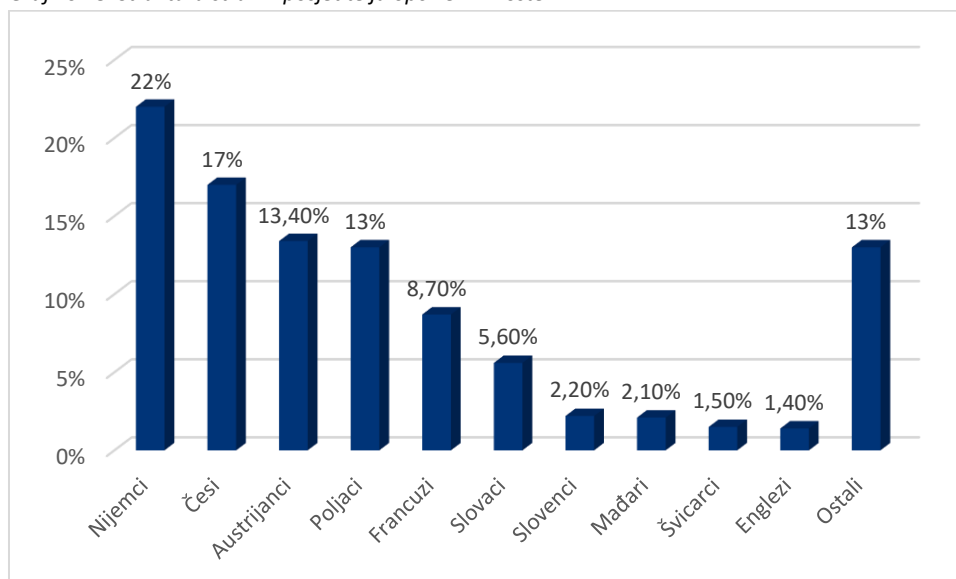
Tablica 16 Smještani kapaciteti Općine Primošten 2015.

Smještani kapacitet	Ležaji
Hotel	750
Kamp	1.500
Privatni smještaj	5.200

Izvor: UHY Savjetovanje, prema: TZ Primošten

Grafikon koji slijedi prikazuje strukturu stranih posjetitelja općine Primošten te u njemu možemo vidjeti da Nijemci i Česi čine gotovo 40% svih stranih posjetitelja. Pod „ostali“ spadaju posjetitelji nacionalnosti koji pojedinačno nisu činili preko 1% ukupnog prometa stranih posjetitelja.

Grafikon 8 Struktura stranih posjetitelja općine Primošten



Izvor: UHY Savjetovanje, prema: TZ Primošten

1.5.2.2. Poljoprivreda

U ovom dijelu će se prikazati poljoprivredni potencijal općine Primošten.

Ukupan broj poljoprivrednih gospodarstava na području općine je 300, gdje dominiraju OPG-ovi, dok svih ostalih pravnih oblika ima tek 2.

Tablica 17 Broj poljoprivrednih gospodarstava prema tipu i spolu nositelja/odg. osobe (14.12.2015.)

Opis	OPG	OBRT	OSTALI	TRGOVAČKO DRUŠTVO	ZADRUGA	UKUPNO	Udio (ukupno)
Općina Primošten	298	0	0	1	1	300	0,17%
Šibensko-kninska	5.523	18	5	28	20	5.594	3,13%
Ukupno Dalmacija	35.235	273	30	338	125	36.001	20,14%
Ukupno Hrvatska	173.253	2.374	200	2.495	425	178.747	100,00%

Izvor: Obrada UHY savjetovanje d.o.o. prema: <http://www.aprrr.hr/statistika-2015-1743.aspx>

U nastavku je prikaz spolne strukture nositelja/odgovorne osobe gdje je vidljivo da je udio žena u općini ispod svih prosjeka (i županije, i Dalmacije i RH).

Tablica 18 Broj poljoprivrednih gospodarstava prema spolu nositelja/odgovorne osobe (14.12.2015.)

Županija /Spol	F	Udio	M	Udio	Uk.
Šibensko-kninska	1.319	24%	4.275	76%	5.594
Ukupno Dalmacija	8.569	24%	27.432	76%	36.001
Ukupno Hrvatska	54.164	30%	124.583	70%	178.747
Općina Primošten	52	17%	248	83%	300

Izvor: Obrada UHY savjetovanje d.o.o. prema: <http://www.aprrr.hr/statistika-2015-1743.aspx>

U tablici koja slijedi je prikazan strukture nositelja/odgovorne osobe podijeljenih po dobnim skupinama (razredima) – relativni udjeli.

Tablica 19 Dob spolu nositelja/odgovorne osobe na dan 14.12.2015.

Područje / razredi godina starosti	<=40 g.	41-45 g.	46-50 g.	51-55 g.	56-60 g.	61-65 g.	>65 g.
Republika	10,56%	6,48%	9,29%	11,42%	12,90%	13,15%	36,21%
Dalmacija	6,82%	4,66%	7,09%	9,85%	12,80%	13,89%	44,89%
Šibensko-kninska	5,36%	3,84%	6,31%	9,03%	12,41%	14,69%	48,36%
Općina Primošten	1,67%	3,67%	3,33%	10,33%	14%	16,33%	50,67%

Izvor: Obrada UHY savjetovanje d.o.o. prema: <http://www.apprrr.hr/statistika-2015-1743.aspx>

Vrlo jasno je vidljivo da je općina Primošten opet u izrazito nepovoljnom položaju sa izrazito velikim udjelom starije populacije u ulozi nositelja/odgovorne osobe poljoprivrednog gospodarstva sa samo 1,67% mlađih od 40 godina, a čak 50,67% starijih od 65 godina.

U nastavku je prikaz broja grla stoke i broj poljoprivrednih gospodarstava na svim promatranim područjima.

Tablica 20 Brojno stanje stoke iz Upisnika poljoprivrednika na dan 14.12.2015. i broj PG-ova

Opis	Broj grla	Broj PG-a	Prosječan broj grla po PG-u
Općina Primošten	42	6	7
Šibensko-kninska	67.878	2.225	31
Dalmacija	256.036	8.310	31
Republika Hrvatska	1.200.576	62.021	19

Izvor: Obrada UHY savjetovanje d.o.o. prema: <http://www.apprrr.hr/statistika-2015-1743.aspx>

Iz navedih podataka se može zaključiti da je na području općine stočarstvo relativno malo zastupljeno, a vidi se i da je tu registrirano tek 6 PG koji se bave stočarstvom, što je zanemariv broj u odnosu na RH. Ništa bolji nije ni prosjek grla po PG-u koji je višestruko manji od županijskog i regionalnog, ali i državnog.

Na području općine najveći broj grla broje ovce (32), zatim goveda (5) pa magarci, mule i mazge (4). Općina Primošten također broji 135 košnica unutar jednog PG-a, što je nešto više od 2% ukupnog broja košnica Šibensko-kninske županije.

Tablica 21 Brojno stanje stoke po vrstama iz Upisnika poljoprivrednika (14.12.2015.) i broj PG-ova

Opis		
OVCE	Broj grla	32
	Broj PG-a	1
KOZE	Broj grla	1
	Broj PG-a	1
GOVEDO	Broj grla	5
	Broj PG-a	1
MAGARCI/MULE/MAZGE	Broj grla	4
	Broj PG-a	3

Izvor: Obrada UHY savjetovanje d.o.o. prema: <http://www.aprrr.hr/statistika-2015-1743.aspx>

U nastavku je prikaz najzastupljenih kultura / obilježja krajobraza na području općine.

Tablica 22 Najzastupljenije kulture /obilježja krajobraza

RB	Opis	ha	Udio
1	maslina	260,74	80,7%
2	krški pašnjak	4,69	1,45%
3	plemenita vinova loza	50,05	15,49%
4	livade	0,94	0,29%
5	ugar	4,08	1,26%
6	kućni vrt	0,27	0,08%
7	miješani nasad voćnih vrsta	0,44	0,14%
8	badem	0,09	0,03%
9	smilje	0,1	0,03%
10	trešnja	0,98	0,30%
11	smokva	0,63	0,19%
12	grah	0,07	0,02%
	Ukupno		100,00%

Izvor: Obrada UHY savjetovanje d.o.o. prema: <http://www.aprrr.hr/statistika-2015-1743.aspx>

Apsolutna dominacija maslina kao tradicionalne kulture koje su čak 80,7% ukupnih poljoprivrednih površina.

Nakon masline najzastupljenija je plemenita vinova loza – 15,49%, dok je obilježje krškog pašnjaka zauzima 1,45% ukupnih površina za koje je tražena bilo kakva vrste potpore u poljoprivredi.

1.6. Prostorno planiranje i infrastruktura

1.6.1. Prostorno planiranje

U analizi prostornog planiranja i infrastrukture, uz informacije općinske uprave korišteni su podaci usvojenog Prostornog plana uređenja Općine Primošten sa odgovarajućim izmjenama i odredbama iz 2014. godine.

Građevinsko područje naselja (izgrađeno, neizgrađeno - uređeno i neizgrađeno) s obzirom na njegovu zatečenu, ali i planiranu različitost (smještajnu, funkcionalnu, topografsku, morfološku, strukturalnu i dr.), dijelimo na prostorne cjeline kako slijedi:

Tablica 23 Prostorne cjeline na području općine Primošten

Naziv prostorne cjeline	Smještaj i obuhvat
Primošten Centar	Povijesna jezgra naselja Primošten koje obuhvaća „Selo“ na „otoku“ do mora odnosno vanjskog bedema-ulaza
Primošten jug	„Centralni“ dio naselja Primošten između D8 (JTC) i mora
Primošten sjever	„Centralni“ dio naselja Primošten poviše D8 (JTC), predjeli - tzv. „Glavičica“ i „Rupe“
Primošten zapad	Dio naselja Primošten između D8 (JTC) i mora- predio tzv. „Tepli bok“
Primošten istok	Dio naselja Primošten poviše D8 (JTC) - predjeli tzv. „Vojske“ i „U Docu“ (do križanja dviju lokalnih cesta 65075 i 65076)
Dolac	Područje Dolac (dio naselja Primošten Burni)
Bilo	Područje Bilo (dio naselja Primošten Burni)
Zaleđe	Naselja u zaleđu Općine Primošten (od križanja dviju lokalnih cesta 65075 i 65076 prema unutrašnjosti kopna, Široke, Vezac, Vadalj, Kruševo, Primošten Burni)

Izvor: UHY Savjetovanje prema: prostorni plan Općine Primošten

Tablica 24 Namjena površina na području općine Primošten

Red. broj.	OPĆINA PRIMOŠTEN	Oznaka	Ukupno ha	% od površine općine	stan/ ha ha/stan*
1.0.	ISKAZ PROSTORNIH POKAZATELJA ZA NAMJENU POVRŠINA				
1.1.	Građevinska područja		344,76	5,89	8,20
	izgrađeni dio GP	ukupno	247,23	4,23	11,44
	- obalno		125,94	2,15	22,45
	- zaobalno		121,29	2,07	23,32
1.2.	Izdvojeno GP izvan naselja		132,2	2,24	21,39
	- gospodarska namjena	I2	6,04	0,10	468,2
		K	1,73	0,02	1634,68
		EK	5,84	0,09	484,25
	- ugostiteljsko - turistička	T	42,05	0,71	67,25
	- sportsko - rekreacijska	R	48,04	0,81	58,87
	- luka nautičkog turizma	LN	13,00	0,21	217,54
	- javne zelene površine	Z1	4,88	0,08	579,51
	- zaštitne zelene površine	Z	2,02	0,03	1400
	- groblje	+	8,6	0,14	328,84

1.3.	Poljoprivredno tlo isključivo osnovne namjene		2959,43	50,58	1,05*
	- vrijedno obradivo tlo		219,21	3,71	0,077*
	- ostala obradiva tla		2740,22	46,83	0,468*
1.4	Šuma isključivo osnovne namjene		712,87	12,09	0,252*
	- zaštitna šuma		521,31	8,84	0,18*
	- šuma posebne namjene		191,56	3,25	0,07*
1.5.	Ostale poljoprivredne i šumske površine		1701,74	28,87	0,60*
Općina Primošten - ukupno			5851,00	100,00	

Izvor: UHY Savjetovanje prema: prostorni plan općine Primošten

Poslovne zone

- **Poslovna zona „Uz Vojske“ - K3** (veličine oko 3,6 ha) namijenjena je komunalno servisnim sadržajima. U toj zoni predviđene su građevina za potrebe komunalnog poduzeća, vatrogasne službe, javnih poduzeća vodovoda i elektrodistributera.
- **Poslova zona „Pokajac“- K1** (veličine oko 2,0 ha) je postojeća poslovna zona u funkciji postojećih hotelskih sadržaja u kojoj se nalazi se pekara i praonica hotelskog poduzeća.
- **Poslovna zona „Dolac“ - K1** (0,7 ha) nalazi se u naselju i namijenjena je uslužno trgovačkim sadržajima.

Ugostiteljsko -turističke zone

- **Ugostiteljsko turistička zona Huljerat - Adriatic, kamp (T3)**, obuhvaća 11,5 ha, izgrađena zona, kapaciteta 1.150 kreveta. Planira se gradnja i novih ugostiteljskih, zabavnih, športsko - rekreacijskih i sličnih sadržaja.
- **Ugostiteljsko turistička zona Huljerat - Bajna Draga, kamp (T3)**, obuhvaća 3,5 ha, neizgrađena zona, kapaciteta 350 kreveta.
- **Ugostiteljsko turistička zona Raduča, hotel (T1)**, obuhvaća 12,0 ha, izgrađena zona, kapaciteta 1.000 kreveta. Jedinstvena prostorno planska cjelina unutar koje se dopušta rekonstrukcija postojećih građevina uz očuvanja urbanističko arhitektonskih vrijednosti poluotoka i podizanja kvalitete turističke ponude.
- **Ugostiteljsko turistička zona Marina Lučica, hotel, (T1)**, obuhvaća 25,3 ha, djelomično izgrađena zona postojećeg kapaciteta 600 kreveta. Na neizgrađenom dijelu zone može se planirati gradnja hotela do ukupnog kapaciteta zone od 2.500 kreveta.
- **Ugostiteljsko turistička zona Aurora, turističko naselja (T2)**, obuhvaća 4,3 ha, djelomično izgrađena zona. Ukupni kapacitet 430 kreveta. Planira se gradnja smještajnih kapaciteta, ugostiteljsko - zabavnih sadržaja i te športsko rekreacijskih sadržaja.

Športsko-rekreacijske zone

- **Športsko rekreacijska zona (R1) "Kremik"** (veličine oko 3,7 ha) predviđena je za izgradnju građevina i uređenje terena za športsko-rekreacijske sadržaje, odnosno za gradnju otvorenih i zatvorenih igrališta i pratećih sadržaja, koji su većim dijelom u funkciji kontaktne turističke zone.

- **Športsko rekreacijska zona (R1) "Vojske"** (veličine oko 0,4 ha) i (veličine oko 1,1 ha) predviđena je za uređenje športsko rekreacijskog centra te drugih športsko-rekreacijskih sadržaja, odnosno za gradnju otvorenih i zatvorenih igrališta i pratećih sadržaja, koji su većim dijelom u funkciji kontaktne turističke zone i naselja Primošten.
- **Športsko rekreacijska zona (R1) "Dolac"** (veličine oko 1,63 ha) predviđena je za uređenje otvorenih i zatvorenih igrališta za potrebe stanovništva područja Dolac.
- **Športsko rekreacijska zona (R1) "Zaleđe"** (veličine oko 14,4 ha) predviđena je za izgradnju građevina i uređenje terena za športsko-rekreacijske sadržaje, odnosno za gradnju otvorenih i zatvorenih igrališta i pratećih ugostiteljskih sadržaja.
- **Rekreacijska zona (R3) "Rt Lemiš"** (veličine oko 14 ha) predviđena je za uređenje terena u svrhu rekreacije (šetnice, odmorišta i sl.), te za uređenje manjih rekreacijski sadržaja što obuhvaća mini golf, bočalište, stolni tenis i sl.
- **Rekreacijske zone (R3) "Huljerat"** (veličine oko 2 ha), "Raduča" (veličine oko 5,9 ha), "Marina lučica" veličine oko 2,3 ha), Dolac (veličine oko 1,9) namijenjene su za uređene plaže u kojima nije moguća nikakva gradnja, osim postavljanja tuševa, uređenja platoa – sunčališta, staza, zelenih površina i dječjih igrališta. Zona društvene i javne namjene površine 1,7 ha obuhvaća postojeći kompleks osnovne škole s pratećim sadržajima.

1.6.2. Prometna infrastruktura

1.6.2.1. Cestovni promet

Za potrebe odvijanja cestovnog prometa na području općine Primošten određena je mreža cesta: Županijske ceste:

- Cesta 6127

Državne ceste:

- D 8
- Planirana državna cesta Primošten-D58

1.6.2.2. Brodski promet

Pomorski promet se odvija putem morske luke otvorene za javni promet i luka posebne namjene.

Luke posebne namjene:

- luka nautičkog turizma - marina Kremik u uvali Kremik.
- športska luka u Primoštenu.

Morska luka otvorena za javni promet

Morska luka otvorena za javni promet u naselju Primošten ima županijski značaj i lokalni značaj – „stara riva“. To je morski i s morem neposredno povezani kopneni prostor s izgrađenom i neizgrađenom obalom, lukobranom, uređajima, postrojenjima, i drugim objektima namijenjenim za pristajanje, sidrenje i zaštitu brodova, jahti i brodica, ukrcaj i iskrcaj putnika i robe te ostale gospodarske djelatnosti koje su s lukom u međusobnoj ekonomskoj, prometnoj ili tehnološkoj vezi.

Luka nautičkog turizma - marina Kremik

Luka nautičkog turizma - marina Kremik, veličine oko 13,7 ha kopnenog dijela i oko 12,2 ha akvatorija, obuhvaća postojeću marinu kapaciteta 400 vezova (oko 7,7 ha kopna), nove prateće sadržaje marine te nove smještajne kapacitete do 150 kreveta. ²

1.6.3. Vodoopskrba i odvodnja

Naselje Primošten opskrbljuje se vodom iz dva cjevovoda: glavnog i lokalnog.

- Glavni vodoopskrbni cjevovod vodi od VS "Jasenovac" (500 m³ na koti 171/167 m.n.m.) do VS "Primošten I" (1500 m³ na koti 95/91 m.n.m.), VS Kremik (1 000 m³) i dalje prema VS "Rogoznica".
- Lokalni cjevovod ide od VS "Jasenovac" ispod uvale Grebaštica, kroz Šparadiće ispod JTC do prekidnog okna "Bilo" (50 m³ na koti 136/134 m.n.m.) i završava u VS "Primošten II" (340 m³ na koti 54/50 m.n.m.), a koristi se za lokalnu vodoopskrbu priobalnih naselja.

Vodoopskrbni sustav zaleđa općine Primošten povezan je na VS "Jasenovac".

- Iz VS "Jasenovac" voda se dovodi do VS "Jelinjak" (1000 m³ na koti 155/151 m.n.m.), odakle se voda crpnom stanicom osigurava za sva gornja naselja.

Od VS "Jelinjak" možemo razdvojiti dva osnovna sustava vodoopskrbe:

- donji sustav (opskrba iz VS "Kalina" 1000 m³ na 232/228 m.n.m.)
- gornji sustav (opskrba iz VS "Drvenik" 500 m³ na 324/320 m.n.m.)

GORNJI SUSTAV: vodoopskrbni sustav iz VS "Drvenik" do VS "Sapina Doca" (160 m³ na koti 295/291 m.n.m.). Radi izbjegavanja previsokih tlakova i smanjenja profila dovodnih cjevovoda cijeli je vodoopskrbni sustav iz VS "Drvenik" predviđen sa 6 podsustava s lokalnim vodospremama:

- VS "Krčulj" (100 m³ na koti 280/276 m.n.m.)
- VS "Šermudovi" (200 m³ na koti 252/248 m.n.m.)
- VS "Široke" (120 m³ na koti 270/266 m.n.m.)
- VS "Kruševo" (160 m³ na koti 249/245 m.n.m.)
- VS "Vadalj" (120 m³ na koti 285/281 m.n.m.)
- VS "Sapina Doca" (160 m³ na koti 295/291 m.n.m.)

² Prostornog plana uređenja Općine Primošten sa odgovarajućim izmjenama i odredbama iz 2014. godine.

DONJI SUSTAV: Početna vodosprema na ovom vodoopskrbnom sustavu je VS "Kalina" (1000 m³ na koti 232/228 m.n.m.). Najviše područje na sustavu je selo Kalina na koti 235 m.n.m. za koje je planirana crpna stanica u sklopu VS "Kalina". Sva ostala sela su smještena ispod kote 200 m.n.m. i u cijelosti rješavaju vodoopskrbu i protupožarnu zaštitu gravitacijski iz VS "Kalina".

Cjevovod ovog sustava na koji su spojene mjesne lokalne mreže je opskrbno-tranzitnog karaktera jer se veća količina vode tranzitno vodi prema VS "Supljak I" (500 m³ na koti 205/201 m.n.m.) i dalje za opskrbu zaleđa Rogoznice. Na dijelu sustava od VS "Kalina" do VS "Supljak I" ima samo jedan podsustav VS "Halovac" (130 m³).³

Odvodnja

Za sva ostala naselja uz more na području općine Primošten važe isti uvjeti, tj. dopušteno je ispuštanje otpadnih voda u more iz sustava javne odvodnje uz primjenu "odgovarajućeg stupnja pročišćavanja".

Kanalizacijski sustav odvodnje otpadnih voda Primošten ima slijedeće osnovne karakteristike:

- veličina područja: 15.000 ES
- sustav kanalizacije: razdjelni
- ispust u "manje osjetljivo područje", L=2.000 m
- potrebni stupanj pročišćavanja: najmanje 1. stupanj + podmorski ispust
- 1. faza: od 7.500 do 10.000 ES, "odgovarajući stupanj" + podmorski ispust.

Područje Bilo će se priključiti na kanalizacijski sustav Grebaštica koji ima slijedeće karakteristike:

- veličina područja: 5.000 ES
- sustav kanalizacije: razdjelni
- ispust u "manje osjetljivo područje", L=1.200 m
- potrebni stupanj pročišćavanja: "odgovarajući stupanj" + podmorski ispust
- 1. faza: od 2.500 do 3.000 ES, "odgovarajući stupanj" + podmorski ispust.

Na području marina Kremik sve zauljene, i druge tvari, bilo da su preuzete s brodova ili nastale tijekom redovnog održavanja ili remonta brodova na kopnu, mora, prije upuštanja u javni kanalizacijski sustav prethodno pročistiti do razine kvalitete otpadnih voda dozvoljenih za upuštanje u uređaj za pročišćavanje. Tako pročišćene vode, kao i fekalne otpadne vode iz sanitarnih čvorova u sklopu marine potrebno je priključiti na kanalizacijski sustav Primošten.

U područje poniranja spadaju ostala područja koja nisu uz more ili vodotoke i ne postoji nikakva mogućnost ispuštanja otpadnih voda u more ili vodotoke zbog velikih udaljenosti do potencijalnih prijemnika te se kao jedino rješenje nameće ispuštanje otpadnih voda u podzemlje putem procjeđivanja (naselja Kruševo, Široke i dr.)⁴

³ Prostorni plan uređenja Općine Primošten s odgovarajućim izmjenama i odredbama iz 2014. godine.

⁴ Prostorni plan uređenja Općine Primošten s odgovarajućim izmjenama i odredbama iz 2014. godine.

1.6.4. Zaštita okoliša

1.6.4.1. Upravljanje i odlaganje otpada

Od 2014. godine Općina ima plan gospodarenja otpadom jer je to jedini put u rješavanju problema zbrinjavanja otpada. Plan ili sustav gospodarenja otpadom obuhvaća formiranje odgovornih tijela na državnoj razini, donošenje legislative i izgradnju cjelovitog sustava - od specijaliziranih organizacija za skupljanje i obradu otpada do objekata za njegov prihvata, predobradu, te konačno zbrinjavanje.

Općina Primošten je odlukom o komunalnom redu i drugim odlukama propisala obvezatno korištenje komunalne usluge skupljanja i odvoza komunalnog otpada na svom području. Organiziranim skupljanjem i odvozom komunalnog otpada su obuhvaćena sva kućanstva na području općine, odnosno, obuhvaćeno je 100 % stanovništva, a od 1. 5. 2014. Kompletna općina Primošten više ne koristi kontejnere od 1 100 litara već je svako domaćinstvo zadužilo kante od 120 ili 240 litara. Pored domaćeg stanovništva, za vrijeme turističke sezone, skupljanjem i odvozom otpada su obuhvaćeni turisti i stanovnici koji povremeno borave u kućama za odmor.

Općina Primošten je osnovala vlastito trgovačko društvo - Bucavac d. o. o., koje obavlja skupljanje komunalnog otpada. Općina Primošten nema svoje odlagalište već se sav otpad zbrinjava na RCGO Bikarac kod Jadrtozca. Odlagalište Bikarac definiran je od strane grada Šibenika kao odlagalište županijskog interesa koje bi unutar nekih vremenskih okvira preraslo u centar za obradu otpada. Odlagalište Bikarac je u upotrebi od 1971. godine, nalazi se 12 km jugoistočno od grada Šibenika i 10 km od Primoštena (zračne linije) dok je cestovna udaljenost 27 km.

Na području općine Primošten nema podataka o evidentiranim lokacijama divljih odlagališta. Kroz povijest na ovom području periodično bi se pojavljivala na pojedinim lokacijama divlja odlagališta no pravovremenim uklanjanjem istih te komunikacijom sa stanovništvom sva divlja odlagališta su uklonjena s područja općine.

Uspostava sustava održivog gospodarenja otpadom na nekom području je dugotrajan proces kojem dužnu pažnju trebaju posvetiti svi stanovnici tog područja zajedno sa svojim izabranim predstavnicima. Potrebno je provoditi određene opće mjere koje čine okosnicu samog sustava kao što su:

- odvojeno sakupljanje miješanog komunalnog otpada i biorazgradivog komunalnog otpada;
- odvojeno prikupljanje otpadnog papira, metala, stakla, plastike i tekstila te krupnog (glomaznog) otpada;
- provođenje izobrazno - informativne aktivnosti na svom području;
- provedba akcija prikupljanja otpada.⁵

⁵ Plan gospodarenja otpadom Općine Primošten, 2014.

1.6.4.2. Ostali aspekti zaštite okoliša

1.6.5. Prirodna baština – Natura 2000

Ekološka mreža Republike Hrvatske, proglašena Uredbom o ekološkoj mreži (NN 124/2013), predstavlja područja ekološke mreže Europske unije Natura 2000.

Ekološku mrežu RH (mrežu Natura 2000) prema članku 6. Uredbe o ekološkoj mreži čine:

- područja očuvanja značajna za ptice - **POP** (područja značajna za očuvanje i ostvarivanje povoljnog stanja divljih vrsta ptica od interesa za Europsku uniju, kao i njihovih staništa, te područja značajna za očuvanje migratornih vrsta ptica, a osobito močvarna područja od međunarodne važnosti) i
- područja očuvanja značajna za vrste i stanišne tipove - **POVS** (područja značajna za očuvanje i ostvarivanje povoljnog stanja drugih divljih vrsta i njihovih staništa, kao i prirodnih stanišnih tipova od interesa za Europsku uniju)⁶.

Na području Općine Primošten postoji po jedno **POP** i **POVS** područje koja se navode u nastavku.

Tablica 25 Područja očuvanja značajna za vrste i stanišne tipove

Kod lokaliteta	Ime lokaliteta
HR2001363	Zaleđe Trogira

Izvor: UHY Savjetovanje, prema: <http://www.biportal.hr/gis/>, datum pristupa: 29.4.2016.

Tablica 26 Područja očuvanja značajna za ptice

Kod lokaliteta	Ime lokaliteta
HR1000027	Mosor, Kozjak i Trogirski zagora

Izvor: UHY Savjetovanje, prema: <http://www.biportal.hr/gis/>, datum pristupa: 29.4.2016

Na slici koja slijedi istaknut je kartografski prikaz općine i zaštićenih područja unutar nje izrađen prema interaktivnoj karti zaštićenih područja Republike Hrvatske. Na karti je vidljivo da se oba zaštićena područja nalaze u južnom dijelu općine te se dijelom preklapaju.

⁶ <http://www.biportal.hr/node/22>

Slika 3 Kartografski prikaz područja općine Primošten i zaštićenih područja unutar općine



Izvor: UHY Savjetovanje, prema: <http://www.biportal.hr/gis/>, datum pristupa: 29.4.2016.

1.6.6. Energetski sustavi

Područje općine Primošten opskrbljuje se električnom energijom iz TS 30/10(20) kV Vodolež instalirane snage $S_n = 3,43 + 3,43$ MVA, i koja preko šest sredjonaponskih 10(29) kV izvoda sa pripadajućim transformatorskim stanicama TS 10(20)/0,4 kV napaja područje općine. Transformatorska stanica TS 30/10(20) kV Vodolež povezana je vodovima 30(35) kV s TS 220/110/30 kV Bilice i TS 30/10(20) kV Rogoznica.

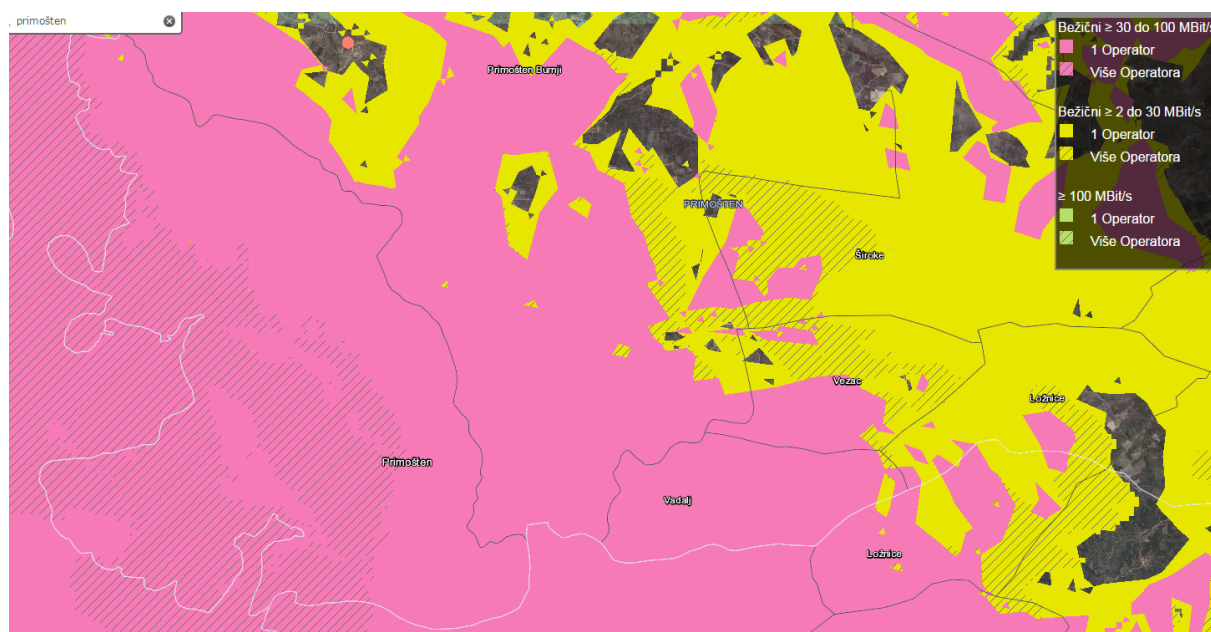
- Naselje Kruševo napaja se iz TS "Kruševo" s transformatorom 50 kVA.
- Područje naselja Primošten se napaja iz 15 trafostanica ukupno instalirane snage 5570 kVA. Zbog preopterećenosti postojećih vodova i loših naponskih prilika javljaju se problemi u opskrbi električnom energijom u otočnom dijelu Primoštena, gdje je predviđena sanacija NN mrežu TS "Primošten 3" zamjenom dotrajale NN mreže izvedene AlČe i Cu vodičima neadekvatnog presjeka i broja vodiča (jednofazno napajanje) samonosivim kabelskim snopom, odnosno podzemnim kabliranjem.
- Područje naselja Primošten Burnji se napaja iz 10 trafostanica s ukupno instaliranom snagom od 1100 kVA. Do problema u opskrbi električnom energijom dolazi u zaseocima Krčulj-Gracini, Veliki i Mali Drvenik i Biline zbog loših naponskih prilika uzrokovanih velikim udaljenostima zaselaka od trafostanice te neodgovarajućim presjecima i brojem vodiča.
- Naselje Široke napaja se električnom energijom iz TS "Široke" s ugrađenim transformatorom od 100 kVA.
- Naselje Vadalj napaja se iz TS "Vadalj" s ugrađenim transformatorom 100 kVA.
- Naselje Vezac napaja se iz TS "Bratski Dolac" s ugrađenim transformatorom od 100 kVA.

1.6.7. ICT

Područje općine Primošten trenutno pokrivaju 3 komutacijska čvorišta: Primošten, Drage i Široke. Svakako je potrebno građenje novih te proširenje postojećih telekomunikacijskih sustava, kako mjesnih mreža tako i spojnih putova.

Razvoj elektroničke komunikacijske infrastrukture na području općine temelji se na unapređenju postojećeg stupnja razvijenosti i praćenju novih tehnoloških dostignuća. Potrebno je dodatno povezivanje svjetlovodnim kabelima dijelova Županije koji još nisu povezani. Neophodno je izgraditi preostalu mrežu odašiljača kako bi se pokrivenost teritorija što više približila 100 % pokrivanju.

Slika 4 Dostupnost širokopojsnog pristupa



Izvor: <http://www.hakom.hr/> (datum posjete: 15.03.2015.)

Ovakav prikaz obuhvaća područja, prikazana različitim bojama, za koja operatori imaju mogućnost pružanja širokopojsnog pristupa internetu pristupnim brzinama od 2 do 30 Mbit/s, od 30 do 100 Mbit/s i većim od 100 Mbit/s putem vlastite infrastrukture, odnosno područja na kojima pojedini operatori mogu u kratkom roku i bez značajnijih ulaganja spojiti korisnike na vlastitu pristupnu širokopojsnu infrastrukturu.

1.6.8. Društvena infrastruktura

1.6.8.1. Odgoj i školstvo

Na području općine djeluju dva dječja vrtića:

- DV *Bosiljak* – koji organizira i provodi programe njege, odgoja, naobrazbe, zdravstvene zaštite i prehrane za djecu od navršenih godinu dana života do polaska u osnovnu školu. Trenutno je upisano 62 djece u dvije dobne odgojne skupine i jednu jaslčku skupinu djece.
- DV *Brat Sunce*/ podružnica Primošten - katolički vrtić čiji je osnivač Družba sestara franjevki od Bezgrješne, Šibenik.

U području osnovnoškolskog obrazovanja u općini djeluje :

- Osnovna škola Primošten koja je ujedno i matična škola za sva pripadajuća naselja Općine Primošten, a koja broji 210 učenika i 26 djelatnika. Današnja školska zgrada otvorena je 1987. godine. Od tada pa sve do danas škola se može pohvaliti velikim brojem izvannastavnih aktivnosti svojih učenika; tako je npr. 2000. godine osnovana učenička zadruga „Maslina“, od 2006. godine organizira se dječji glazbeni festival „Primoštenski skosović“, od 2007. provodi se literarno – likovni natječaj „Poj riči materinske“. Od 2007. godine škola ima status Međunarodne eko škole.

2.6.7.2. Zdravstvo i socijalna skrb

U svrhu zdravstvene i socijalne skrbi na području općine nalaze se:

- Novoizgrađena zdravstvena ambulanta kao područna ispostava Doma zdravlja Šibenik
- Ljekarna koja je također područna ustanova iz Šibenika

U svrhu socijalne skrbi na području općine djeluje Centar za socijalnu skrb Šibenik - ustanova socijalne skrbi s javnim ovlastima. Osnivačka prava nad Centrom ima Republika Hrvatska, a prava i dužnost osnivača obavlja Ministarstvo socijalne politike i mladih. Centar za socijalnu skrb Šibenik osnovan je za područje gradova Šibenika, Vodica i Skradina te općina Pirovac, Murter-Kornati, Tisno, Bilice, Tribunj, Primošten i Rogoznica.

1.6.8.2. *Kultura*

Prema registru Ministarstva kulture zaštićena kulturna dobra na području općine Primošten su:

Oznaka dobra	Mjesto	Naziv	Vrsta kulturnog dobra
P-5105	Primošten	Arheološko nalazište Gradina Kremik	Nepokretno kulturno dobro - pojedinačno
Z-3760	Primošten	Crkva sv. Jurja	Nepokretno kulturno dobro - pojedinačno
Z-5130	Primošten	Crkva sv. Jurja u Prhovu	Nepokretno kulturno dobro - pojedinačno
Z-3663	Primošten	Crkva sv. Roka	Nepokretno kulturno dobro - pojedinačno
Z-5379	Primošten	Kultivirani krajolik Bucavac	
Z-3646	Primošten	Kulturno - povijesna cjelina Primoštena	Nepokretno kulturno dobro - kulturno – povijesna cjelina
Z-4235	Primošten	Tradicijsko umijeće izrade čipke na području Primoštena i Rogoznice	Nematerijalno kulturno dobro
Z-3542	Primošten Burnji	Jurlinovi dvori	Nepokretno kulturno dobro - pojedinačno
Z-5131	Široke	Crkva sv. Jerolima	Nepokretno kulturno dobro - pojedinačno

Arheološko nalazište Gradina Kremik smješteno je na tjemenu istoimenog brda (kota 169,8) koje se nalazi 1,5 km jugoistočno od Primoštena. Riječ je o prapovijesnom utvrđenom gradinskom naselju približne površine 1,5 ha. Nasebinski prostor gradine zaštićen je sa sjeverne i istočne strane suhozidnim bedemom dužine oko 400 m. Ostaci bedema vidljivi su na ortofoto karti u mjerilu 1:5000 koju je izradila Državna geodetska uprava (DOF 5/2011). Bedem je očuvan mjestimično do 1,5 m visine, dok mu širina varira od 2,5 do 4 m. Ulaz se nalazio na sjeveroistočnoj strani naselja. Gradinski prostor s južne strane zaštićen je prirodnom liticom. Na prostoru unutar bedema vidljivo je više kamenih gomila koji ukazuju na postojanje arheoloških struktura. Kao površinski nalaz pronađeni su ulomci prapovijesne keramike. Arheološko istraživanje do sada nije provedeno.

Crkva sv. Jurja - iz 15. st. pravilne orijentacije, obnovljena i posvećena 1760. Zvonik na tri kata je iz 1929. U II. svjetskom ratu je bombardirana, kasnije obnovljena te joj je dodana apsida, a noviji su bočni aneksi od kojih je jedan sakristija. Ima elemente baroknog stila. Trobrodna je bazilika, izdužene poligonalne apsida. Piloni koji nose lukove dijele crkvu na tri broda. Glavni brod ima strop, a traveji bočnih brodova polubačvasti svod. Građena kamenom, izvana je nežbukana. Krovište je drveno, pokriveno kupom. Pročelje je simetrično s portalom nad kojim su reljef Bogorodice i kamena rozeta a završava kamenim vijencem s križem. Glavni brod ima bazilikalno osvjetljenje. Oko crkve je groblje.

Slika 5 Crkva Sv. Jurja



Izvor: www.panoramio.com

Crkva sv. Jurja u Prhovu - se sastoji od starije jednobrodne crkvice s apsidom i od većeg novog jednobrodnog dijela prizidanog na zapadnoj strani. Crkva je pravilne orijentacije. Krov starije crkve pokriven je kamenim pločama, lađa nasvođena polubačvastim svodom, a apside polukalotom. Sa sjeverne strane novijeg dijela crkve uz glavno pročelje prizidan je višekatni zvonik. Starija crkva je srednjovjekovna, romaničkih stilskih karakteristika.

Crkva sv. Roka - izgrađena u kontakt zoni Primoštena i Varoši. Ruralna jednobrodna longitudinalna crkva bez apside orijentirana na sjeveroistok sa zvonikom na preslicu i prizidanim sakristijom. Građena kamenom i pokrivena kamenim pločama. Portal sa simetričnim kvadratnim prozorima je s kamenim pragovima i profiliranim nadvratnikom. Skromni inventar je iz 18. stoljeća. Vidljive su brojne preinake 18. i 19. stoljeća: produžena je, povišena i dodana je sakristija. Na glavnom pročelju u kamenom slogu jasno se vidi niži zabat starijeg objekta. Ima izniman urbanistički značaj dominantne vizure i prirodne granice prema primoštenskoj varoši od druge polovine 19. st.

Kultivirani agrarni krajolik Bucavac nalazi se 3 km južno od Primoštena. Radi se o krševitom tlu površine oko 18 ha, koje je iskrčeno te pretvoreno u vinograde 1947. godine. Ono što Bucavac izdvaja iz konteksta sličnih krajolika s iskrčenim omeđenim poljima je način kasetiranja površine koja se krči tj. stvaranje mreže vrlo malih kaset (u lokalnom govoru nazivanim vlačica) s plodnom zemljom crvenicom koje su omeđene niskim suhozidnim gomilama. Nizove kasete pravocrtno izvedenih okomito na morsku obalu lokalno stanovništvo naziva „tirade“. Niz tirada posloženih jedna uz drugu čine tako ortogonalnu mrežu vlačica sukcesivno prilagođenu obalnoj crti područja. U spomenutim vlačicama tradicionalno se uzgaja vinova loza hrvatske autohtone sorte Babić od koje se dobiva istoimeno visokokvalitetno crno vino.

Slika 6 Kultivirani agrarni krajolik Bucavac



Izvor: www.primosten.tv

Kulturno - povijesna cjelina Primoštena - Otok zaštićen bedemom i pokretnim mostom iz 1564. U 19. st. postaje poluotok. Za Turaka jače se naseljava iz Bosoljine. Nakon opasnosti širi se kopnom, tvoreći Varoš. Slika naselja slijedi oblik asimetričnog stošca otoka kojim se kuće lepezasto dižu do crkve s zvonikom. Struktura i morfologija se čitaju u tipologiji i smještaju kuća: središnji dio dvokatnica bogatijih, gornji dio ruralnih kuća: prizemnice ili katnice s više volumena različite orijentacije, zidanih kamenom i pokrivenih kamenim pločama. Kuće nižeg, središnjeg dijela varoških su odlika, uglavnom dvokatnice uokvirenih otvora s krovovima na dvije vode.

Tradicijsko umijeće izrade čipke na području Primoštena i Rogoznice pripada načinu izrade jednostavnije čipke pomoću igle (tzv. prvotne retičele), načina koji graniči s tehnikom spljeta i raspljeta, a na prostoru Jadrana još se naziva i teg, Šiva se pomoću igle i bijelog pamučnog konca, na podlozi od tvrdog papira, postupkom zvanim podlaganje. Na podlozi se na početku same izrade nitima konca naznači raster u obliku paukove mreže i osnovni krugovi (snuju noge i podlože krugovi). Zatim se iglom i koncem unutar naznačenih krugova opliću krakovi mreže (dovršava se obavijanje). Vezilački bodovi (punti) su: grahić, noge (tri noge tj. tri niti konca u punjenju), zupci (stariji bod), peklja i pekljica (zavijeni konac, bod kojim se u novije vrijeme zamjenjuju zupci) te puntokapa i kaljački užalj. Za izradu te čipke koristi se tanki bijeli konac, koji se u razdobljima neimaštine zamjenjivao i plavim koncem (imbrišin) ili koncem za ribarske mreže.

Jurlinovi dvori - skup/kompleks kamenih kuća u naselju Drage. Sve su kuće izgrađene oko dvorišta tako da tvore zatvorenu cjelinu. Kompleks čine četiri kuće, koje su građene nepravilno priklesanim kamenom i fugirane. Drvene dvostrešne krovne konstrukcije pokrivena su kamenim pločama, a duž sljemena su kupe kanalice. Cijelo dvorište je popločano, a ispred kompleksa je mali vrt.

Slika 7 Jurlinovi dvori



Izvor: www.panoramio.com

Slika 8 Jurlinovi dvori-izgled iznutra



Izvor: www.sibenik-info.hr

Crkva sv. Jerolima - Grobljanska crkva sa zvonikom iz 1906. dograđena staroj romaničkoj crkvi iz 13. st. koja služi kao sakristija. Adaptirana je u 15. st. u stilu gotike. Nepravilne je orijentacije. Starija je jednobrodna, longitudinalna građevina s polukružnom apsidom. Novija je jednobrodna sa zvonikom na pročelju. Nova crkva ima strop i drveno krovište. U staroj crkvi je polubačvasti svod, a apside je zasvođena polukalotom. Srpasti trijumfalni luk na poluimpostima, dijeli apsidu i lađu. Zidana je kamenom i s vanjske strane žbukana. Pokrov novije crkve je crijep, a starije kamene ploče. Pročelje ima vrata s profiliranim nad vratnikom, dva prozora, malu rozetu i zvonik na preslicu s dva zvona.

Manifestacije i blagdani

Mediterranski etno festival održava se jednom godišnje tijekom ljetnih mjeseci. Program na kojem nastupaju etno izvođači hrvatskih i mediteranskih regija traje tjedan dana. *Gospa od Loreta-zaštitnica mjesta Primošten*. Uz štovanje Gospe od Loreta vezana je priča iz davne 1835. godine kada je Marko Prgin sanjao sliku Gospe s malim Isusom. Marka se, po svjedočanstvima mještana Ante Jadrijevića, toliko dojmio taj san da nije imao mira dok nije skupio ljude i zaputio se na drugu obalu Jadrana - u Loreto. Tamo je našao i kupio Gospinu sliku koju je sanjao - sliku u drvu Marije Bogorodice s malim Djetetom Isusom u njenim rukama. Marko Prgin je sliku obloženu u drvenom sanduku ('kašunu') prevezao brodom u Primošten. Vrijedno je spomenuti da se taj drveni sanduk i danas čuva. Kako je slika bila naslikana tamnim bojama, brojni su Primoštenci davali svoje obiteljsko zlato i srebro kako bi se napravio zlatni i srebrni okvir koji je i danas na slici, a služi kao i zaštita.

2. SWOT ANALIZA

2.1. Kapaciteti sustava Općine

SNAGE	SLABOSTI
<ul style="list-style-type: none"> ✓ Veliki broj provedenih infrastrukturnih projekata ✓ Član LAG-a More 249 	<ul style="list-style-type: none"> ✓ Nepovjerenje u institucije i mehanizme lokalne samouprave ✓ Djelatnici s odgovarajućim stručnim kvalifikacijama, ali s manjkom iskustva u provedbi EU projekata
PRILIKE	PRIJETNJE
<ul style="list-style-type: none"> ✓ Financiranje iz nacionalnih i EU fondova ✓ Podizanje kapaciteta i razvijanje svih organizacija u sustavu općine 	<ul style="list-style-type: none"> ✓ Otežano financiranje ✓ Administrativne barijere za poslovna ulaganja

2.2. Resursi i infrastruktura

SNAGE	SLABOSTI
<ul style="list-style-type: none"> ✓ Privlačan i specifičan geografski položaj ✓ Povoljne klimatske i reljefne karakteristike ✓ Blizina i dobra prometna povezanost s značajnim JLS-ovima: Šibenikom, Splitom. ✓ Blizina dva nacionalna parka: Krka i Kornati. ✓ Ekološka mreža područja važnih za ptice ✓ Dobra pokrivenost područja Općine vodoopskrbom, odvodnjom i električnom energijom 	<ul style="list-style-type: none"> ✓ Dobar geografski položaj nedovoljno iskorišten kao resurs za razvoj općine ✓ Nedovoljno iskorišteni povoljni klimatski uvjeti ✓ Nedovoljno korištenje alternativnih izvora obnovljive energije ✓ Neriješeni imovinsko-pravni odnosi ✓ Nepostojanje Registra nerazvrstanih cesta ✓ Granice pomorskih dobara nisu jasno utvrđene ✓ Nedovoljna zaposlenost stanovništva, posebno u mjesecima izvan turističke sezone

PRILIKE	PRIJETNJE
<ul style="list-style-type: none"> ✓ Prepoznavanje važnosti zaštite okoliša na državnoj i EU razini ✓ Ulaganje i poticanje ulaganja u obnovljive izvore energije ✓ Valorizacija prirodne baštine u turističke svrhe 	<ul style="list-style-type: none"> ✓ Ilegalna gradnja ✓ Opasnost od požara i daljnje devastacije okoliša. ✓ Potencijalni odlazak mladih i obrazovanih ljudi

2.3. Društvene djelatnosti

SNAGE	SLABOSTI
<ul style="list-style-type: none"> ✓ Dostatan kapacitet dječjih vrtića i osnovne škole ✓ Ponuda materijalne i nematerijalne kulturne baštine ✓ Unutar općine osnovana čak 41 udruga (kulturno-umjetničkih, sportskih, glazbenih...) 	<ul style="list-style-type: none"> ✓ Nedovoljno valorizirana kulturna baština ✓ Organizacija manifestacija samo tijekom sezone
PRILIKE	PRIJETNJE
<ul style="list-style-type: none"> ✓ Valorizacija kulturne baštine u svrhu produženja turističke sezone, broja posjetitelja i noćenja ✓ Lokalna, regionalna i međunarodna suradnja na polju društvenih djelatnosti 	<ul style="list-style-type: none"> ✓ Imovinsko-pravni odnosi kao kočnica daljnjeg razvoja i učinkovitijeg organiziranja društvenih djelatnosti

2.4. Gospodarstvo

SNAGE	SLABOSTI
<ul style="list-style-type: none"> ✓ Razvijene uslužne djelatnosti (poglavito turizam) <p>TURIZAM</p> <ul style="list-style-type: none"> ✓ Geografski položaj, blaga mediteranska klima, čisto more, prirodni okoliš ✓ Razvijen kupališni, nautički, kulturni turizam. ✓ Duga turistička tradicija ✓ Blizina dva nacionalna parka: Kornati i Krka <p>POLJOPRIVREDA</p> <ul style="list-style-type: none"> ✓ Nezagađeno tlo ✓ Mediteranska klima ✓ Geografski položaj 	<ul style="list-style-type: none"> ✓ Gospodarska aktivnost većinom samo u ljetnim mjesecima ✓ Ne postoji poslovna zona sa gospodarskim djelatnostima ✓ Nije donesen program mjera poticanja poduzetništva ✓ Nedostatak investicija ✓ Stanje katastra i zemljišnih knjiga ✓ Prevelik ovisnost o turizmu <p>TURIZAM</p> <ul style="list-style-type: none"> ✓ Sezonalnost ✓ Sezonska radna snaga-jeftinija i manje kvalitetna ✓ Nedovoljna osmišljenost koncepta ponude općine <p>POLJOPRIVREDA</p> <ul style="list-style-type: none"> ✓ Rascjepkanost posjeda ✓ Neriješeni imovinsko-pravni odnosi

PRILIKE	PRIJETNJE
<ul style="list-style-type: none"> ✓ Prilike financiranja projekata iz EU ✓ Izgradnja „tematskih“ gospodarskih zona koje su relevantne za lokalno područje ✓ Program poticanja poduzetništva 	<ul style="list-style-type: none"> ✓ Neiskorištena financijska sredstva iz EU fondova ✓ Prilagodba gospodarstva na tržište EU ✓ Administrativne barijere pri ulaganju u poduzetništvo ✓ Gospodarska kriza
<p style="text-align: center;">TURIZAM</p> <ul style="list-style-type: none"> ✓ Prestrukturiranje i nadogradnja ugostiteljsko-turističke zone ✓ Razvoj selektivnih oblika turizma: zdravstveni, sportski, gastro, robinzonski i agroturizam. ✓ Mogućnosti nadogradnje dodatnih sadržaja ✓ Unaprjeđenje turističke infrastrukture 	<p style="text-align: center;">TURIZAM</p> <ul style="list-style-type: none"> ✓ Sunce i more više neće biti dostatni za privlačenje turista
<p style="text-align: center;">POLJOPRIVREDA</p> <ul style="list-style-type: none"> ✓ Mogućnosti korištenja mjera za unaprjeđivanje rasta i razvoja poljoprivrede ✓ Razvoj maslinarstva i unaprjeđenje razvoja vinogradarstva ✓ Razvoj eko proizvodnje ✓ Razvoj ribarstva ✓ Održivi razvoj u skladu s okolišem, u funkciji produljenja sezone 	<p style="text-align: center;">POLJOPRIVREDA</p> <ul style="list-style-type: none"> ✓ Opasnost od uzurpiranja poljoprivrednih površina uz obalu i naselja koje nisu u skladu s održivim razvojem i krajolikom

3. STRATEŠKI RAZVOJNI PROGRAM

Strateški razvojni program polazi od analize stanja koja je prezentirana u prethodnim dijelovima dokumenta. U ovom dijelu programa donose se vizija i misija općine, koje uz ciljeve EU čine podlogu za definiranje ciljeva, prioriteta i mjera strateškog programa. Ciljevi, prioriteti i mjere predstavljaju komponente čijim će se ostvarenjem postići željeno društveno-gospodarsko stanje. Isti će se ostvariti putem provedbe projekata, koji su definirani u odnosu na svaku pojedinu mjeru unutar svakog prioriteta i cilja.

3.1. Vizija i misija

Vizija je poželjna slika budućnosti koja se može ostvariti uspješnom strategijom. Točnije, vizija strateškog razvojnog programa općine Primošten definira željeno stanje nakon uspješnog provođenja strateških ciljeva, prioriteta i mjera koji će se ostvariti pomoću definiranih projekata.

VIZIJA:

"Općinska uprava Općine Primošten usmjerit će sve svoje resurse i znanja u cilju očuvanja i njegovanja izvornih vrijednosti (široka paleta ponude proizvodnih i uslužnih tvrtki i obrta, radne zone, visoka razina kulturnog i sportskog amaterizma i sl.) na način da pravilno i stručno planira sve svoje aktivnosti i zahvate u prostoru, da postane jedna od vodećih uprava po načinu upravljanja javnim dobrima, komunalnim gospodarstvom te da osigura svim svojim građanima najbolje moguće uvjete glede podrške u socijalnoj skrbi, te kulturnim i sportsko-rekreativnim sadržajima kojima se ukupno oplemenjuje život na području Općine Primošten."

Misija predstavlja način na koji ćemo ostvariti viziju. Ona ocrtava primarne ciljeve, potiče nas da razmišljamo o djelokrugu utjecaja općine te time postaje nacrt strategije tj. predstavlja osnovu za definiranje ciljeva i donošenje odluka.

MISIJA:

"Misija općinske uprave Općine Primošten je efikasno, pravodobno i kvalitetno izvršavanje funkcija i zadataka sukladno odredbama Zakona o lokalnoj i područnoj (regionalnoj) samoupravi i ostale zakonske regulative. Općinska uprava Općine Primošten kontinuirano putem svojih aktivnosti i usluga unapređuje kvalitetu života i rada u Općini Primošten, svim svojim građanima putem pružanja izvrsne usluge, omogućavanjem participacije u odlučivanju, odgovornim upravljanjem javnim dobrima, protokom informacija te nadasve ljubaznim, efikasnim i transparentnim radom administracije, kako bi Primošten kao mjesto življenja bio poželjna i sigurna općina u kojoj je ugodno živjeti i raditi. Općinska uprava Općine Primošten nastojat će uvijek biti u službi svih svojih građana."

3.2. *Strateški ciljevi razvoja*

Strateški ciljevi proizlaze iz definirane vizije i odgovaraju na pitanja „Što naša vizija sve uključuje?“, „Što trebamo postići da bismo ostvarili viziju?“

Iz tog razmatranja proizlazi nekoliko strateških područja na kojima Općina raditi: lokalno gospodarstvo, infrastruktura, društvene djelatnosti te kulturna i prirodna baština.

U svrhu ispunjenja vizije i misije potrebno je definirati strateške ciljeve.

Općina se svojom Strategijom razvoja mora uklopiti u navedene ciljeve Europske unije.

Europska unija kontinuirano preispitiva svoje ciljeve kako bi utvrdila nove prioritete razvoja s obzirom na promjenu okolnosti. Europska komisija pokrenula je strategiju Europa 2020 koja će omogućiti izlaz iz gospodarske krize i pripremiti gospodarstvo Europske unije za iduće desetljeće.

Strategija Europa 2020 iznosi viziju europske socijalne tržišne ekonomije tijekom idućeg desetljeća te počiva na tri međusobno povezana područja prioriteta koja se međusobno podupiru:

- pametan rast (čime se potiču znanje, inovacije, obrazovanje i digitalno društvo)
- održiv rast (čime će gospodarska aktivnost postati učinkovitija u iskorištavanju resursa, uz istovremeno povećanje konkurentnosti)
- uključiv rast (povećanjem sudjelovanja na tržištu rada, stjecanjem vještina te borbom protiv siromaštva)

Sukladno viziji i misiji te ciljevima EU postavljena su četiri strateška cilja Općine Primošten do 2020. godine:

CILJ 1: Podizanje kvalitete cjelokupnog društvenog života na području općine uz potpuno ostvarenje ljudskih potencijala i socijalne kohezije

CILJ 2: Unapređenje temeljnih infrastrukturnih sustava uz održivo upravljanje okolišem

CILJ 3 : Unapređenje gospodarskih aktivnosti s posebnim naglaskom na turizam i poljoprivredu

CILJ 4: Održivo upravljanje kulturnim i prirodnim dobrima

3.2.1. Prioriteti i mjere

Za svaki definirani strateški cilj određeni su prioriteti koji predstavljaju određene komponente pri ispunjenju ciljeva. Pojednostavljeno, prioriteti su specifični ciljevi na koje se glavni cilj dijeli, od kojih je svaki jednako važan bez obzira na redoslijed pisanja. Za svaki prioritet određene su mjere preko kojih će se prioriteti ostvariti.

Sukladno definiranim strateškim ciljevima Općine Primošten do 2020. određeni su sljedeći prioriteti i mjere:

<p>CILJ 1: Podizanje kvalitete cjelokupnog društvenog života na području općine uz potpuno ostvarenje ljudskih potencijala i socijalne kohezije</p>	<p>PRIORITET 1.1: Daljnji razvoj društvene infrastrukture</p>	<p>MJERE:</p> <ul style="list-style-type: none"> 1.1.1. Izgradnja, dogradnja i renovacija objekata za obrazovanje 1.1.2. Izgradnja, dogradnja i renovacija objekata za sport i rekreaciju 1.1.3. Poboljšanje uvjeta i kvalitete rada u zdravstvenim djelatnostima 1.1.4. Poticanje razvoja sportskih i rekreativnih programa 1.1.5. Integracija osoba u nepovoljnom položaju na tržište rada 1.1.6. Donošenje programa poticanja umjetničkog stvaralaštva 1.1.7. Donošenje programa koji će omogućiti korištenje kulturne baštine u funkciji razvoja lokalne zajednice
	<p>PRIORITET 1.2: Unapređenje poslovanja organizacija civilnog sektora</p>	<p>MJERE:</p> <ul style="list-style-type: none"> 1.2.1. Omogućavanje i poticanje uključivanja OCD u izradu i provedbu razvojnih programa 1.2.2. Potpore djelovanju, osposobljavanju i transparentnosti rada lokalnih udruga 1.2.3. Razvoj partnerstva između javnog, civilnog i gospodarskog sektora 1.2.4. Donošenje i provedba programa zaštite i društvene uključenosti marginaliziranih društvenih skupina

	<p>PRIORITET 1.3: Unapređenje kvalitete obrazovanja uz usklađivanje razvoja ljudskih resursa s potrebama gospodarstva</p>	<p>MJERE:</p> <p>1.3.1. Poboljšanje uvjeta i kvalitete usluga sustava odgoja i obrazovanja na svim razinama</p> <p>1.3.2. Provedba programa obrazovanja za bolju zapošljivost i uključenost</p> <p>1.3.3. Razvoj cjeloživotnog obrazovanja i osposobljavanja</p>
--	--	---

<p>CILJ 2: Unapređenje temeljnih infrastrukturnih sustava uz održivo upravljanje okolišem</p>	<p>PRIORITET 2.1: Unapređenje sustava vodoopskrbe i odvodnje te elektroopskrbe</p>	<p>MJERE:</p> <p>2.1.1. Potpora sanaciji, revitalizaciji te izgradnji vodoopskrbne infrastrukture</p> <p>2.1.2. Potpora sanaciji, revitalizaciji te izgradnji infrastrukture za odvodnju i pročišćavanje otpadnih voda</p> <p>2.1.3. Modernizacija osnovne infrastrukture elektroopskrbe</p>
	<p>PRIORITET 2.2: Razvoj ekološki održivog modela za upravljanje i odlaganje otpada</p>	<p>MJERE:</p> <p>2.2.1. Sanacija divljih deponija i odlagališta</p> <p>2.2.2. Organizirano prikupljanje te porast iskorištavanja i prerade otpada</p> <p>2.2.3. Ugradnja podzemnih kontejnera</p> <p>2.2.4. Poticanje aktivnosti čišćenja plaža</p> <p>2.2.5. Provođenje edukativne kampanje u vrtićima, školama i prema građanima o primarnoj selekciji otpada te povećanje broja ekootoka i kontejnera za odvojeno prikupljanje otpada</p>
	<p>PRIORITET 2.3: Razvoj i unapređenje prometne infrastrukture</p>	<p>MJERE:</p> <p>2.3.1. Potpora sanaciji, revitalizaciji i izgradnji prometne infrastrukture</p>

		<p>2.3.2. Rekonstrukcija kritičnih dionica te poboljšanje tehničkih karakteristika ceste</p> <p>2.3.3. Razvoj biciklističkih i pješačkih staza</p> <p>2.3.4. Osmišljavanje i označavanje tematskih putova i staza</p> <p>2.3.5. Integracija i poboljšanje kvalitete kolnog, pješačkog i prometa u mirovanju te cestovne mreže kao i unaprjeđenje sustava za upravljanje i nadzor prometom</p> <p>2.3.6. Uređivanje šumskih i protupožarnih puteva</p>
	<p>PRIORITET 2.4. Povećanje udjela obnovljivih izvora energije i postizanje cjelovite energetske učinkovitosti</p>	<p>MJERE:</p> <p>2.4.1. Poticati korištenje energetski učinkovitih oblika prijevoza</p> <p>2.4.2. Promoviranje korištenja obnovljivih izvora energije</p> <p>2.4.3. Poticanje energetski učinkovite gradnje te uporabe energetski učinkovitih kućanskih aparata</p>
	<p>PRIORITET 2.5. Izradnja, dogradnja i kontinuirano održavanje i obnavljanje komunalne infrastrukture</p>	<p>MJERE:</p> <p>2.5.1. Izradnja, dogradnja i kontinuirano održavanje i obnavljanje obalnog pojasa</p> <p>2.5.2. Izradnja, dogradnja i kontinuirano održavanje groblja</p> <p>2.5.3. Izradnja, dogradnja i kontinuirano održavanje ostale komunalne infrastrukture</p>

<p>CILJ 3:</p> <p>Unapređenje gospodarskih aktivnosti s posebnim naglaskom na turizam i poljoprivredu</p>	<p>PRIORITET 3.1: Razvoj gospodarske infrastrukture i stvaranje poduzetničkog okruženja</p>	<p>MJERE:</p> <p>3.1.1. Potpora razvoju i djelovanju poduzetničkih centara i inkubatora</p> <p>3.1.2. Sustavna edukacija i trening poduzetnika</p> <p>3.1.3. Edukacija o mogućnostima financiranja iz EU</p> <p>3.1.4. Poticanje gospodarskog udruživanja i razvoj klastera</p> <p>3.1.5. Razvoj postojećih i izgradnja novih gospodarskih zona</p>
	<p>PRIORITET 3.2: Poboljšanje postojećih i razvoj novih selektivnih oblika turizma</p>	<p>MJERE:</p> <p>3.2.1. Unaprjeđenje postojeće turističke ponude Općine (manifestacije, infrastruktura...)</p> <p>3.2.2. Jačanje turističke ponude izvan sezone</p> <p>3.2.3. Poboljšanje turističkog poslovanja uz koncept održivog razvoja</p> <p>3.2.4. Razvoj agro turizma, zdravstvenog turizma, sportskog turizma, avanturističkog, lovnog tuizma, kulturnog i drugih selektivnih oblika turizma</p> <p>3.2.5. Unapređenje razvoja nautičkog turizma</p> <p>3.2.6. Poticanje stvaranja i plasmana izvornih suvenira</p> <p>3.2.7. Postavljanje dodatne turističke signalizacije</p>

	<p>PRIORITET 3.3: Poticanje razvoja poljoprivrednih aktivnosti, marikulture, ribarstva i zelenog poduzetništva</p>	<p>MJERE:</p> <p>3.3.1. Poticanje razvoja ekološke poljoprivrede</p> <p>3.3.2. Poticanje i uvođenje profitabilnijih načina proizvodnje i podizanje produktivnosti u poljoprivredi i marikulturi</p> <p>3.3.3. Edukacija skupina ruralnog područja o poljoprivredi te mogućnostima financiranja iz EU</p> <p>3.3.4. Potpora certificiranju, zaštiti i standardizaciji autohtonih poljoprivrednih proizvoda</p> <p>3.3.5. Poticanje proizvodnje, prerade, trženja i promocije poljoprivrednih i ribljih proizvoda</p>
	<p>PRIORITET 3.4: Jačanje prepoznatljivosti i kapaciteta Općine</p>	<p>MJERE:</p> <p>3.4.1. Razvoj turističkog identiteta i stvaranje brenda Općine</p> <p>3.4.2. Jačanje sudjelovanja i angažmana svih građana u pripremi i provedbi Strategije razvoja Općine</p> <p>3.4.3. Kontinuirano upoznavanje stanovnika Općine o provedbi i rezultatima rada Općine</p> <p>3.4.4. Poticanje zaštite, certificiranja i brendiranja autohtonih proizvoda</p>
	<p>PRIORITET 3.5: Povećanje konkurentnosti poduzetništva i obrtništva</p>	<p>MJERE:</p> <p>3.5.1. Razvoj poduzetništva i obrtništva, s naglaskom na malo i srednje poduzetništvo</p> <p>3.5.2. Razvoj start-up-ova</p> <p>3.5.3. Razvoj inovativnog poduzetništva i obrtništva</p>

CILJ 4: Održivo upravljanje kulturnim i prirodnim dobrima	PRIORITET 4.1 Zaštita i valorizacija prirodne i kulturne baštine putem koncepta održivog razvoja	MJERE: 4.1.1. Obnova, uređenje i zaštita prirodne baštine te bolje upravljanje zaštićenim područjima 4.1.2. Zaštita i revitalizacija materijalne i nematerijalne kulturne baštine 4.1.3. Provedba mjera za zaštitu, povećanje kvalitete i unaprjeđenje sustava praćenja kakvoće okoliša (mora, vode, tlo, zrak) 4.1.4. Unaprjeđenje kvalitete infrastrukture u kulturi, kulturnih programa i poboljšanje koordinacije između kulturnih institucija 4.1.5. Očuvanje i vrednovanje tradicijskih zanata i običaja 4.1.6. Očuvanje i održivo korištenje prirodne baštine i biološke raznolikosti 4.1.7. Podizanje svijesti stanovništva o potrebi održivog korištenja prirodne i kulturne baštine putem organiziranih edukacija
	PRIORITET 4.2. Jačanje prepoznatljivosti prirodne i kulturne baštine	MJERE: 4.2.1. Jačanje promocije kulturno povijesne baštine Općine 4.2.2. Jačanje promocije prirodne baštine 4.2.3. Objedinjavanje kulturne i prirodne ponude Općine kako bi se promovirao identitet i autohtonost područja 4.2.4. Poticanje certificiranja autohtonih proizvoda na području Općine

3.3. Akcijski plan i popis projekata

CILJ 1: Podizanje kvalitete cjelokupnog društvenog života na području općine uz potpuno ostvarenje ljudskih potencijala i socijalne kohezije												
PRIORITET 1.1: Daljnji razvoj društvene infrastrukture												
MJERA 1.1.1. Izgradnja, dogradnja i renovacija objekata za obrazovanje												
R.B. i naziv projekta	Lokacija	Nositelj projekta	H/S	Planirano vrijeme provedbe					Imovinsko-pravni odnosi	Projektna dokumentacija		Okvirni predviđeni iznos u Kn
				2017	2018	2019	2020	2021		Postojeća	Nedostajuća	
PROJEKT 1.1.1.1.: Energetska obnova Osnovne škole Primošten	2146/1	Osnovna škola Primošten	H						Osnovna škola Primošten	U pripremi		3.000.000
PROJEKT 1.1.1.2.: Izgradnja, dogradnja i opremanje dječjih vrtića	Općina	Općina	H						Nepoznato	Projektna ideja		750.000
MJERA 1.1.2. Izgradnja, dogradnja i renovacija objekata za sport i rekreaciju												
R.B. i naziv projekta	Lokacija	Nositelj projekta	H/S	Planirano vrijeme provedbe					Imovinsko-pravni odnosi	Projektna dokumentacija		Okvirni predviđeni iznos u Kn
				2017	2018	2019	2020	2021		Postojeća	Nedostajuća	
PROJEKT 1.1.2.1.: Izgradnja 1. A faze sportske luke Porat u Primoštenu	Uvala Porat u Primoštenu, pomorsko dobro/čestice 2069/33, 19670/6, 19715, 19714, 19713,19712, sve k.o. Primošten	SPORTSKO DRUŠTVO „LIGNJA“ PRIMOŠTEN	H						Pomorsko dobro	Kompletna (ishodovan akt o građenju)		12.000.000

PROJEKT 1.1.2.2.: Izgradnja 2. faze sportske luke Porat u Primoštenu (8 gatova+plato)	Uvala Porat u Primoštenu, pomorsko dobro/čestice 2069/33, 19670/6, 19715, 19714, 19713,19712, sve k.o. Primošten	SPORTSKO DRUŠTVO „LIGNJA“ PRIMOŠTEN	H						Pomorsko dobro	Kompletna		9.000.000
PROJEKT 1.1.2.3.: Izgradnja 3. A faze sportske luke Porat u Primoštenu (poslovna zgrada u LS)	Plato LS kod ex jastožere19715/1, 19715/2, 19715/3, 19717 i 2069/39 k.o. Primošten	SPORTSKO DRUŠTVO „LIGNJA“ PRIMOŠTEN	H						Pomorsko dobro	Glavni projekt dovršen	Izvedbeni projekt	4.000.000
PROJEKT 1.1.2.4.: Izgradnja morskog akvarija u sklopu poslovne zgrade u LS	19715/1, 19715/2, 19715/3, 19717 i 2069/39 k.o. Primošten	SPORTSKO DRUŠTVO „LIGNJA“ PRIMOŠTEN	H						Pomorsko dobro	Glavni projekt dovršen	Izvedbeni projekt	800.000
PROJEKT 1.1.2.5.: Izgradnja i opremanje dječjeg igrališta	Općina	Općina	H						Nepoznato	Ne postoji		200.000
PROJEKT 1.1.2.6.: Izgradnja i opremanje boćarskog igrališta	18281/20	Općina	H						RH	Nepotpuna		200.000
PROJEKT 1.1.2.7.: Izgradnja otvorenih sportskih terena	Općina	Općina	H						Nepoznato	Projektna ideja		500.000
PROJEKT 1.1.2.8.: Izgradnja zatvorenih sportskih terena	Općina	Općina	H						Nepoznato	Projektna ideja		2.000.000
MJERA 1.1.3. Poboljšanje uvjeta i kvalitete rada u zdravstvenim djelatnostima												
R.B. i naziv projekta	Lokacija	Nositelj projekta	H/S	Planirano vrijeme provedbe					Imovinsko-pravni odnosi	Projektna dokumentacija		Okvirni predviđeni iznos u Kn
				2017	2018	2019	2020	2021		Postojeća	Nedostajuća	
PROJEKT 1.1.3.1.: Sufinanciranje kućne njega starih i nemoćnih osoba	Općina	Općina	S						n/p	n/p	n/p	100.000

PROJEKT 1.1.3.2.: Dom za starije i nemoćne Primošten	Općina	Općina	H						Nepoznato	Projektna ideja		15.000.000
PROJEKT 1.1.3.3.: Izgradnja dijagnostičkog centra	Općina	Općina/JPP	H						Nepoznato	Projektna ideja		15.000.000
MJERA 1.1.4. Poticanje razvoja sportskih i rekreativnih programa												
MJERA 1.1.5. Integracija osoba u nepovoljnom položaju na tržište rada												
MJERA 1.1.6. Donošenje programa poticanja umjetničkog stvaralaštva												
MJERA 1.1.7. Donošenje programa koji će omogućiti korištenje kulturne baštine u funkciji razvoja lokalne zajednice												
PRIORITET 1.2: <i>Unapređenje poslovanja organizacija civilnog sektora</i>												
MJERA 1.2.1. Omogućavanje i poticanje uključivanja OCD u izradu i provedbu razvojnih programa												
MJERA 1.2.2. Potpore djelovanju, osposobljavanju i transparentnosti rada lokalnih udruga												
MJERA 1.2.3. Razvoj partnerstva između javnog, civilnog i gospodarskog sektora												
MJERA 1.2.4. Donošenje i provedba programa zaštite i društvene uključenosti marginaliziranih društvenih skupina												
PRIORITET 1.3: <i>Unapređenje kvalitete obrazovanja uz usklađivanje razvoja ljudskih resursa s potrebama gospodarstva</i>												
MJERA 1.3.1. Poboljšanje uvjeta i kvalitete usluga sustava odgoja i obrazovanja na svim razinama												
MJERA 1.3.2. Provedba programa obrazovanja za bolju zapošljivost i uključenost												
MJERA 1.3.3. Razvoj cjeloživotnog obrazovanja i osposobljavanja												
CIJLJ 2: <i>Unapređenje temeljnih infrastrukturnih sustava uz održivo upravljanje okolišem</i>												
PRIORITET 2.1: <i>Unapređenje sustava vodoopskrbe i odvodnje te elektroopskrbe</i>												
MJERA 2.1.1. Potpora sanaciji, revitalizaciji te izgradnji vodoopskrbne infrastrukture												
R.B. i naziv projekta	Lokacija	Nositelj projekta	H/S	Planirano vrijeme provedbe					Imovinsko-pravni odnosi	Projektna dokumentacija		Okvirni predviđeni iznos u Kn
				2017	2018	2019	2020	2021		Postojeća	Nedostajuća	
PROJEKT 2.1.1.1.: Cjevovod od Kalina_Grebaštica_ Bilo dužina 3 km	Općina	Općina	H							Građevinska dozvola		10.000.000
MJERA 2.1.2. Potpora sanaciji, revitalizaciji te izgradnji infrastrukture za odvodnju i pročišćavanje otpadnih voda												

R.B. i naziv projekta	Lokacija	Nositelj projekta	H/S	Planirano vrijeme provedbe					Imovinsko-pravni odnosi	Projektna dokumentacija		Okvirni predviđeni iznos u Kn
				2017	2018	2019	2020	2021		Postojeća	Nedostajuća	
PROJEKT 2.1.2.1.: Izgradnja kanalizacijskog sustava Općine Primošten - I. faza	Općina	Općina	H						Općina	Izrađen Glavni projekt		15.000.000
PROJEKT 2.1.2.2.: Izgradnja kanalizacijskog sustava Općine Primošten - II. faza	Općina	Općina	H						Općina	Izrađen Idejni projekt		15.000.000
PROJEKT 2.1.2.3.: Izgradnja kanalizacijskog sustava Općine Primošten - III. faza	Općina	Općina	H						Općina	Izrađen Idejni projekt		15.000.000
MJERA 2.1.3. Modernizacija osnovne infrastrukture elektroopskrbe												
R.B. i naziv projekta	Lokacija	Nositelj projekta	H/S	Planirano vrijeme provedbe					Imovinsko-pravni odnosi	Projektna dokumentacija		Okvirni predviđeni iznos u Kn
				2017	2018	2019	2020	2021		Postojeća	Nedostajuća	
PROJEKT 2.1.3.1.: Izgradnja trafostanica Hodomeštica	Općina, predio Hodomeštica	Općina / HEP	H						Mješovito	Projektna ideja		3.000.000
PROJEKT 2.1.3.2.: Izgradnja trafostanica Bilo	Općina, predio Bilo	Općina / HEP	H						Mješovito	Projektna ideja		3.000.000
PROJEKT 2.1.3.3.: Izgradnja i rekonstrukcija trafostanica i ostalih dijelova infrastrukture na području Općine	Općina	Općina / HEP	H						Mješovito	Projektna ideja		3.000.000
PROJEKT 2.1.3.4.: Izgradnja trafostanice Kremik	Općina	Općina / HEP	H						Mješovito	Projektna ideja		3.000.000
PRIORITET 2.2: Razvoj ekološki održivog modela za upravljanje i odlaganje otpada												
MJERA 2.2.1. Sanacija divljih deponija I odlagališta												
MJERA 2.2.2. Organizirano prikupljanje te porast iskorištavanja i prerade otpada												

R.B. i naziv projekta	Lokacija	Nositelj projekta	H/S	Planirano vrijeme provedbe					Imovinsko-pravni odnosi	Projektna dokumentacija		Okvirni predviđeni iznos u Kn
				2017	2018	2019	2020	2021		Postojeća	Nedostajuća	
PROJEKT 2.2.2.1.: Izgradnja reciklažnog dvorišta	Općina	Općina	H						Mješovito	Projektna ideja		1.540.000
PROJEKT 2.2.2.2.: Izgradnja reciklažnog dvorišta građevinskog materijala	Općina	Općina	H						Mješovito	Projektna ideja		2.500.000
MJERA 2.2.3. Ugradnja podzemnih kontejnera												
MJERA 2.2.4. Poticanje aktivnosti čišćenja plaža												
MJERA 2.2.5. Provođenje edukativne kampanje u vrtićima, školama i prema građanima o primarnoj selekciji otpada te povećanje broja ekootoka i kontejnera za odvojeno prikupljanje otpada												
PRIORITET 2.3: Razvoj i unapređenje prometne infrastrukture												
MJERA 2.3.1. Potpora sanaciji, revitalizaciji i izgradnji prometne infrastrukture												
R.B. i naziv projekta	Lokacija	Nositelj projekta	H/S	Planirano vrijeme provedbe					Imovinsko-pravni odnosi	Projektna dokumentacija		Okvirni predviđeni iznos u Kn
				2017	2018	2019	2020	2021		Postojeća	Nedostajuća	
PROJEKT 2.3.1.1.: Izgradnja i rekonstrukcija nerazvrstanih cesta na području Općine	Općina	Općina	H						Mješovito	Ne postoji		15.000.000
PROJEKT 2.3.1.2.: Rekonstrukcija nerazvrstane prometnice u uvali Porat	2069/33, 2069/37, 2069/39	Općina	H						Pomorsko dobro	Glavni projekt. Ishodovanje lokacijska dozvola		1.500.000
MJERA 2.3.2. Rekonstrukcija kritičnih dionica te poboljšanje tehničkih karakteristika ceste												
MJERA 2.3.3. Razvoj biciklističkih i pješačkih staza												
MJERA 2.3.4. Osmišljavanje i označavanje tematskih putova i staza												
MJERA 2.3.5. Integracija i poboljšanje kvalitete kolnog, pješačkog i prometa u mirovanju te cestovne mreže kao i unapređenje sustava za upravljanje i nadzor prometom												
MJERA 2.3.6. Uređivanje šumskih i protupožarnih puteva												

PRIORITET 2.4: Povećanje udjela obnovljivih izvora energije i postizanje cjelovite energetske učinkovitosti												
MJERA 2.4.1. Poticati korištenje energetske učinkovitih oblika prijevoza												
R.B. i naziv projekta	Lokacija	Nositelj projekta	H/S	Planirano vrijeme provedbe					Imovinsko-pravni odnosi	Projektna dokumentacija		Okvirni predviđeni iznos u Kn
				2017	2018	2019	2020	2021		Postojeća	Nedostajuća	
PROJEKT 2.4.1.1.: Postavljanje solarne rasvjete do Gaja i spomenika Gospi od Loreta	Općina	Općina	H						Mješovito	Projektna ideja		1.500.000
MJERA 2.4.2. Promoviranje korištenja obnovljivih izvora energije												
MJERA 2.4.3. Poticanje energetske učinkovite gradnje te uporabe energetske učinkovitih kućanskih aparata												
PRIORITET 2.5: Izradnja, dogradnja i kontinuirano održavanje i obnavljanje komunalne infrastrukture												
MJERA 2.5.1. Izradnja, dogradnja i kontinuirano održavanje i obnavljanje obalnog pojasa												
R.B. i naziv projekta	Lokacija	Nositelj projekta	H/S	Planirano vrijeme provedbe					Imovinsko-pravni odnosi	Projektna dokumentacija		Okvirni predviđeni iznos u Kn
				2017	2018	2019	2020	2021		Postojeća	Nedostajuća	
PROJEKT 2.5.1.1.: Uređenje šetnice obalne crte Općine Primošten	Općina	Općina	H						Općina	Projektna ideja		37.500.000
PROJEKT 2.5.1.2.: Izgradnja umjetnih grebena u moru	Morsko dno	Općina	H						Pomorsko dobro	Studija u izradi, nositelj HSSRM		10.000.000
PROJEKT 2.5.1.3.: Izgradnja šetnice Bilo-Primošten-Marina-Lučica s mostom preko uvale Porat (cca. 17 km)	Općina	Općina	H						Mješovito	Projektna ideja		15.000.000
PROJEKT 2.5.1.4.: Tunel od Marine Lučice kroz brdo Kremik (Gaj)	Općina	Općina	H						Mješovito	Projektna ideja		15.000.000
PROJEKT 2.5.1.5.: Pristupne staze do spomenika Gospa od Loreta sa sve četiri strane zajedno sa žičarom	Općina	Općina	H						Mješovito	Projektna ideja		7.500.000

PROJEKT 2.5.1.6.: Obnova stare jezgre Primošten	Stara jezgra Općine	Općina	H						Mješovito	Projektna ideja		3.000.000
MJERA 2.5.2. Izradnja, dogradnja i kontinuirano održavanje groblja												
R.B. i naziv projekta	Lokacija	Nositelj projekta	H/S	Planirano vrijeme provedbe					Imovinsko-pravni odnosi	Projektna dokumentacija		Okvirni pedviđeni iznos u Kn
				2017	2018	2019	2020	2021		Postojeća	Nedostajuća	
PROJEKT 2.5.2.1.: Proširenje grobalja na području Općine	Općina	Općina	H						Mješovito	Ne postoji		1.500.000
Projekt 2.5.2.2.: Novo groblje Primošten	Općina	Općina	H						Mješovito	UPU novo groblje Primošten		3.500.000
MJERA 2.5.3. Izradnja, dogradnja i kontinuirano održavanje ostale komunalne infrastrukture												
R.B. i naziv projekta	Lokacija	Nositelj projekta	H/S	Planirano vrijeme provedbe					Imovinsko-pravni odnosi	Projektna dokumentacija		Okvirni pedviđeni iznos u Kn
				2017	2018	2019	2020	2021		Postojeća	Nedostajuća	
PROJEKT 2.5.3.1.: Izgradnja tržnice	Općina	JPP	H						Nepoznato	Ne postoji		2.500.000
PROJEKT 2.5.3.2.: Rekonstrukcija zgrada za komunalna poduzeća Bucavac d.o.o i Primošten odvodnja d.o.o	Općina	Općina	H						Općina	U postupku legalizacije		7.500.000
PROJEKT 2.5.3.3.: Rekonstrukcija društvenog doma Primošten	Općina	Općina	H						Općina	U izradi		7.500.000
PROJEKT 2.5.3.4.: Rekonstrukcija i opremanje Kulturnog doma "Bratska kuća"	392/1	Općina	H						Općina	Kompletna		5.000.000
PROJEKT 2.5.3.5.: Izgradnja valobrana - projekt zaštite poluotoka	Općina	Općina	H						Pomorsko dobro	Idejni projekt izrađen, glavni i izvedbeni u izradi		22.500.000

CILJ 3: Unapređenje gospodarskih aktivnosti s posebnim naglaskom na turizam i poljoprivredu												
PRIORITET 3.1: Razvoj gospodarske infrastrukture i stvaranje poduzetničkog okruženja												
MJERA 3.1.1. Potpora razvoju i djelovanju poduzetničkih centara i inkubatora												
R.B. i naziv projekta	Lokacija	Nositelj projekta	H/S	Planirano vrijeme provedbe					Imovinsko-pravni odnosi	Projektna dokumentacija		Okvirni predviđeni iznos u Kn
				2017	2018	2019	2020	2021		Postojeća	Nedostajuća	
PROJEKT 3.1.1.1. Osnivanje poduzetničkog inkubatora	Općina	Općina	H						Općina	Projektna ideja		2.000.000
MJERA 3.1.2. Sustavna edukacija i trening poduzetnika												
MJERA 3.1.3. Edukacija o mogućnostima financiranja iz EU												
MJERA 3.1.4. Poticanje gospodarskog udruživanja i razvoj klastera												
MJERA 3.1.5. Razvoj postojećih i izgradnja novih gospodarskih zona												
PRIORITET 3.2: Poboljšanje postojećih i razvoj novih selektivnih oblika turizma												
MJERA 3.2.1. Unaprjeđenje postojeće turističke ponude Općine (manifestacije, infrastruktura...)												
MJERA 3.2.2. Jačanje turističke ponude izvan sezone												
R.B. i naziv projekta	Lokacija	Nositelj projekta	H/S	Planirano vrijeme provedbe					Imovinsko-pravni odnosi	Projektna dokumentacija		Okvirni predviđeni iznos u Kn
				2017	2018	2019	2020	2021		Postojeća	Nedostajuća	
PROJEKT 3.2.2.1.: Razvoj ruralnog turizma na području Općine Primošten	Općina	Poduzetnici	H						Mješovito	Projektna ideja		-
PROJEKT 3.2.2.2.: Razvoj nepoljoprivrednih djelatnosti na ruralnom području	Općina	Poduzetnici	H						Mješovito	Projektna ideja		-
PROJEKT 3.2.2.3.: Razvoj ciklo turizma i popratne infrastrukture	Općina	Poduzetnici	H						Mješovito	Projektna ideja		-

PROJEKT 3.2.2.4.: Rekonstrukcija i opremanje Multimedijalnog turističkog informativnog centra „Primošten 365“	“Bratska kuća” 392/1	Općina	H						Mješovito	Projektna ideja		5.000.000
PROJEKT 3.2.2.5.: Rekonstrukcija, opremanje i valorizacija stare uljare u Kruševu	774 (Primošten, Kruševo)	Bratovština Sv. Martina u Kruševu	H						Bratovština Sv. Martina u Kruševu	Kompletna		1.000.000
MJERA 3.2.3. Poboljšanje turističkog poslovanja uz koncept održivog razvoja												
R.B. i naziv projekta	Lokacija	Nositelj projekta	H/S	Planirano vrijeme provedbe					Imovinsko- pravni odnosi	Projektna dokumentacija		Okvirni predviđeni iznos u Kn
				2017	2018	2019	2020	2021		Postojeća	Nedostajuća	
PROJEKT 3.2.3.1.: Adaptacija starih škola u primoštenskom zaleđu - Tribežić	Tribežić – 16355/1,	Općina	H						Mješovito	Projektna ideja		1.500.000
PROJEKT 3.2.3.2.: Adaptacija starih škola u primoštenskom zaleđu - Gašperovi	Gašperovi	Općina	H						Mješovito	Projektna ideja		1.500.000
PROJEKT 3.2.3.3.: Adaptacija starih škola u primoštenskom zaleđu - Krčulj	Krčulj – 18689/186	Općina	H						Mješovito	Projektna ideja		1.500.000
PROJEKT 3.2.3.4.: Adaptacija starih škola u primoštenskom zaleđu - Vadalj	Vadalj – 977/1, 977/2	Općina	H						Mješovito	Projektna ideja		1.500.000
PROJEKT 3.2.3.5.: Adaptacija starih škola u primoštenskom zaleđu - Bilini	Bilini – 12624, 12636	Općina	H						Mješovito	Projektna ideja		1.500.000
PROJEKT 3.2.3.6.: Adaptacija starih škola u primoštenskom zaleđu - Kruševo	Kruševo - 1639	Općina	H						Mješovito	Projektna ideja		1.500.000
PROJEKT 3.2.3.7.: Izgradnja eko i eko-etno sela	Općina	Poduzetnici	H						Mješovito	Projektna ideja		

MJERA 3.2.4. Razvoj agro turizma, zdravstvenog turizma, sportskog turizma, avanturističkog, lovnog tuizma, kulturnog i drugih selektivnih oblika turizma												
R.B. i naziv projekta	Lokacija	Nositelj projekta	H/S	Planirano vrijeme provedbe					Imovinsko-pravni odnosi	Projektna dokumentacija		Okvirni pedviđeni iznos u Kn
				2017	2018	2019	2020	2021		Postojeća	Nedostajuća	
PROJEKT 3.2.4.1.: Izgradnja spomenika Gospi od Loreta	Općina	Općina	H						Mješovito	Građevinska dozvola		35.000.000
PROJEKT 3.2.4.2.: Sadržaji oko spomenika Gospe od Loreta na Gaju	Općina	Općina	H						Mješovito	Projektna ideja		7.500.000
PROJEKT 3.2.4.3.: Adaptacija tri bunara u Kruševu	10191	Općina	H						RH	Ne postoji		200.000
PROJEKT 3.2.4.4.: Ribolovni turizam	Morski akvatorij	SPORTSKO DRUŠTVO „LIGNJA“ PRIMOŠTEN	H						Pomorsko dobro	Projektna ideja		-
PROJEKT 3.2.4.5.: Razvoj selektivnih oblika turizma	Općina	Poduzetnici	H						Mješovito	Projektna ideja		-
MJERA 3.2.5. Unapređenje razvoja nautičkog turizma												
MJERA 3.2.6. Poticanje stvaranja i plasmana izvornih suvenira												
MJERA 3.2.7. Postavljanje dodatne turističke signalizacije												
R.B. i naziv projekta	Lokacija	Nositelj projekta	H/S	Planirano vrijeme provedbe					Imovinsko-pravni odnosi	Projektna dokumentacija		Okvirni pedviđeni iznos u Kn
				2017	2018	2019	2020	2021		Postojeća	Nedostajuća	
PROJEKT 3.2.7.1.: Uređenje, mapiranje i opremanje postojećih putova i biciklističkih staza	Općina	Općina, udruge	H						Mješovito	Ne postoji		1.000.000

PROJEKT 3.2.7.2.: Uređenje, mapiranje i opremanje novih putova i biciklističkih staza	Općina	Općina, udruge	H						Mješovito	Ne postoji		2.000.000
PRIORITET 3.3: Poticanje razvoja poljoprivrednih aktivnosti, marikulture, ribarstva i zelenog poduzetništva												
MJERA 3.3.1. Poticanje razvoja ekološke poljoprivrede												
MJERA 3.3.2. Poticanje i uvođenje profitabilnijih načina proizvodnje i podizanje produktivnosti u poljoprivredi i marikulturi												
R.B. i naziv projekta	Lokacija	Nositelj projekta	H/S	Planirano vrijeme provedbe					Imovinsko-pravni odnosi	Projektna dokumentacija		Okvirni predviđeni iznos u Kn
				2017	2018	2019	2020	2021		Postojeća	Nedostajuća	
PROJEKT 3.3.2.1.: Podizanje dugogodišnjih nasada s naglaskom na autohtone sorte	Općina	Poduzetnici	H						Mješovito	Projektna ideja		-
PROJEKT 3.3.2.2.: Inovativna poljoprivredna proizvodnja (plastenici, hidroponski, akvaponski uzgoj...)	Općina	Poduzetnici	H						Mješovito	Projektna ideja		-
PROJEKT 3.3.2.3.: Navodnavanje poljoprivrednih površina	Općina	Poduzetnici	H						Mješovito	Projektna ideja		-
PROJEKT 3.3.2.4.: Izgradnja objekata za preradu poljoprivrednih proizvoda s naglaskom na autohtone	Općina	Poduzetnici	H						Mješovito	Projektna ideja		-
PROJEKT 3.3.2.5.: Pokretanje poljoprivrede (rješavanje vlasničkih odnosa)	Primošten i primoštensko zaleđe	Općina Primošten, udruge maslinara, vinara	S						n/p	Projektna ideja		-
MJERA 3.3.3. Edukacija skupina ruralnog područja o poljoprivredi te mogućnostima financiranja iz EU												

R.B. i naziv projekta	Lokacija	Nositelj projekta	H/S	Planirano vrijeme provedbe					Imovinsko-pravni odnosi	Projektna dokumentacija		Okvirni predviđeni iznos u Kn
				2017	2018	2019	2020	2021		Postojeća	Nedostajuća	
PROJEKT: 3.3.3.1.: Edukacije vezane za Program ruralnog razvoja RH 2014-2020.	Općina	Općina	S						n/p	n/p	n/p	50.000
PROJEKT 3.3.3.2.: Edukacije vezane za Strukturne i investicijske fondove EU	Općina	Općina	S						n/p	n/p	n/p	100.000
MJERA 3.3.4. Potpora certificiranju, zaštiti i standardizaciji autohtonih poljoprivrednih proizvoda												
R.B. i naziv projekta	Lokacija	Nositelj projekta	H/S	Planirano vrijeme provedbe					Imovinsko-pravni odnosi	Projektna dokumentacija		Okvirni predviđeni iznos u Kn
				2017	2018	2019	2020	2021		Postojeća	Nedostajuća	
PROJEKT 3.3.4.1. Zaštita autohtonih proizvoda	Općina	JPP	S						n/p	n/p	n/p	500.000
MJERA 3.3.5. Poticanje proizvodnje, prerade, trženja i promocije poljoprivrednih i ribljih proizvoda												
PRIORITET 3.4: Jačanje prepoznatljivosti i kapaciteta Općine												
MJERA 3.4.1. Razvoj turističkog identiteta i stvaranje brenda Općine												
R.B. i naziv projekta	Lokacija	Nositelj projekta	H/S	Planirano vrijeme provedbe					Imovinsko-pravni odnosi	Projektna dokumentacija		Okvirni predviđeni iznos u Kn
				2017	2018	2019	2020	2021		Postojeća	Nedostajuća	
PROJEKT 3.4.1.1.: Stvaranje tima za pripremu i provedbu projekata	Općina	Općina	S						n/p	n/p	n/p	
PROJEKT 3.4.1.2.: Rješavanje imovinsko-pravnih odnosa u posjedu Općine	Općina	Općina	S						Mješovito		Kompletna	

PROJEKT 3.4.1.3.: Projektna dokumentacija za poslovne zone	Općina	Općina	S						RH (?)		Kompletna	500.000
PROJEKT 3.4.1.4.: Strategija razvoja turizma Općine Primošten za razdoblje do 2020.	Općina	Općina	S						n/p	n/p	n/p	60.000
PROJEKT 3.4.1.5.: Brendiranje Općine	Općina	JPP	S						n/p	n/p	n/p	300.000
PROJEKT 3.4.1.6.: Hot spot	Općina	Općina	H						Mješovito	Ne postoji		75.000
PROJEKT 3.4.1.7.: Novi objekt Turističke zajednice Općine Primošten	Općina	Općina	H						Općina	Projektna ideja		
PROJEKT 3.4.1.8.: Stazama Gospe od Loreta - valorizacija kulturno-povijesne religijske baštine Općine Primošten	Općina	Općina	H						Mješovito	Projektna ideja		
PROJEKT 3.4.1.9.: "Primoštenski puti" – valorizacija kulturno-povijesne baštine (Primoštenska čipka, stare crkve, stara uljara, vinogradi)	Općina	Općina	H						Mješovito	Projektna ideja		
MJERA 3.4.2. Jačanje sudjelovanja i angažmana svih građana u pripremi i provedbi Strategije razvoja Općine												
MJERA 3.4.3. Kontinuirano upoznavanje stanovnika Općine o provedbi i rezultatima rada Općine												
MJERA 3.4.4. Poticanje zaštite, certificiranja i brendiranja autohtonih proizvoda												
PRIORITET 3.5: <i>Povećanje konkurentnosti poduzetništva i obrtništva</i>												
MJERA 3.5.1. Razvoj poduzetništva i obrtništva, s naglaskom na malo i srednje poduzetništvo												
MJERA 3.5.2. Razvoj start-up-ova												
MJERA 3.5.3. Razvoj inovativnog poduzetništva i obrtništva												
CILJ 4: Održivo upravljanje kulturnim i prirodnim dobrima												
PRIORITET 4.1: <i>Zaštita i valorizacija prirodne i kulturne baštine putem koncepta održivog razvoja</i>												
MJERA 4.1.1. Obnova, uređenje i zaštita prirodne baštine te bolje upravljanje zaštićenim područjima												

MJERA 4.1.2. Zaštita i revitalizacija materijalne i nematerijalne kulturne baštine												
R.B. i naziv projekta	Lokacija	Nositelj projekta	H/S	Planirano vrijeme provedbe					Imovinsko-pravni odnosi	Projektna dokumentacija		Okvirni predviđeni iznos u Kn
				2017	2018	2019	2020	2021		Postojeća	Nedostajuća	
PROJEKT 4.1.2.1.: Izgradnja muzeja poljoprivrede i ribarska	Općina	Općina	H							Projektna ideja		5.000.000
PROJEKT 4.1.2.2.: Izgradnja etno muzeja Primošten	Općina	Općina	H							Projektna ideja		5.000.000
MJERA 4.1.3. Provedba mjera za zaštitu, povećanje kvalitete i unaprjeđenje sustava praćenja kakvoće okoliša (mora, vode, tlo, zrak)												
MJERA 4.1.4. Unaprjeđenje kvalitete infrastrukture u kulturi, kulturnih programa i poboljšanje koordinacije između kulturnih institucija												
MJERA 4.1.5. Očuvanje i vrednovanje tradicijskih zanata i običaja												
R.B. i naziv projekta	Lokacija	Nositelj projekta	H/S	Planirano vrijeme provedbe					Imovinsko-pravni odnosi	Projektna dokumentacija		Okvirni predviđeni iznos u Kn
				2017	2018	2019	2020	2021		Postojeća	Nedostajuća	
PROJEKT 4.2.4.1.: Edukacija tradicionalnim zanatima	Općina	Udruga Pekljica, Folklorno društvo Krč	S						n/p	n/p	n/p	100.000
MJERA 4.1.6. Očuvanje i održivo korištenje prirodne baštine i biološke raznolikosti												
MJERA 4.1.7. Podizanje svijesti stanovništva o potrebi održivog korištenja prirodne i kulturne baštine putem organiziranih edukacija												
PRIORITET 4.2: Jačanje prepoznatljivosti prirodne i kulturne baštine												
MJERA 4.2.1. Jačanje promocije kulturno povijesne baštine Općine												
R.B. i naziv projekta	Lokacija	Nositelj projekta	H/S	Planirano vrijeme provedbe					Imovinsko-pravni odnosi	Projektna dokumentacija		Okvirni predviđeni iznos u Kn
				2017	2018	2019	2020	2021		Postojeća	Nedostajuća	
PROJEKT 4.2.1.1.: Potpore kulturnim manifestacijama	Općina	Udruge	S						n/p	n/p	n/p	100.000
PROJEKT 4.2.1.2.: Mapiranje i označavanje kapelica	Općina	Općina	H						n/p	Projektna ideja		100.000

MJERA 4.2.2. Jačanje promocije prirodne baštine												
MJERA 4.2.3. Objedinjavanje kulturne i prirodne ponude Općine kako bi se promovirao identitet i autohtonost područja												
R.B. i naziv projekta	Lokacija	Nositelj projekta	H/S	Planirano vrijeme provedbe					Imovinsko-pravni odnosi	Projektna dokumentacija		Okvirni predviđeni iznos u Kn
				2017	2018	2019	2020	2021		Postojeća	Nedostajuća	
PROJEKT 4.2.3.1.: Zaštita stila i načina gradnje suhozida	Općina	Udruge	S						n/p	n/p	n/p	350.000
PROJEKT 4.2.3.2.: Zaštita stila i načina gradnje bunja	Općina	Udruge	S						n/p	n/p	n/p	350.000
MJERA 4.2.4. Poticanje certificiranja autohtonih proizvoda na području Općine												

4. POPIS TABLICA

Tablica 1 Ostvareni prihodi i primici Proračuna Općine Primošten za razdoblje od 2010.-2014.	9
Tablica 2 Ostvareni rashodi i izdaci Proračuna Općine Primošten za razdoblje od 2010.-2014.....	11
Tablica 3 Rezultati Općine	13
Tablica 4 Proračunski prihodi po stanovniku i usporedba s prosjecima na razini Županije i regije.....	13
Tablica 5 Naseljenost u Šibensko-kninskoj županiji	14
Tablica 6 Naseljenost u općini Primošten.....	15
Tablica 7 Stanovništvo prema naseljima i spolu, popis 2011.....	15
Tablica 8 Stanovništvo prema starosti i spolu, popis 2011.	17
Tablica 9 Broj kućanstava i broj članova kućanstva, popis 2011.	17
Tablica 10 Stanovništvo staro 15 i više godina prema trenutačnoj aktivnosti.....	18
Tablica 11 Zaposleni u općini Primošten, Šibensko-kninskoj županiji i RH, prosinac, 2015.....	18
Tablica 12 Osnovni financijski pokazatelji poslovanja općine Primošten, Šibensko-kninske županije i Republike Hrvatske, 2014.	22
Tablica 13 Popis udruga na području općine Primošten.....	22
Tablica 14 Dolasci i noćenja u razdoblju od 2011.-2015. u Općini.....	24
Tablica 15 Podatci o dolascima i noćenjima turista obzirom na tip smještaja u Općini za 2015. godinu .	24
Tablica 16 Smještani kapaciteti Općine Primošten 2015.	25
Tablica 17 Broj poljoprivrednih gospodarstava prema tipu i spolu nositelja/odg. osobe (14.12.2015.) ..	26
Tablica 18 Broj poljoprivrednih gospodarstava prema spolu nositelja/odgovorne osobe (14.12.2015.) .	26
Tablica 19 Dob spolu nositelja/odgovorne osobe na dan 14.12.2015.	27
Tablica 20 Brojno stanje stoke iz Upisnika poljoprivrednika na dan 14.12.2015. i broj PG-ova.....	27
Tablica 21 Brojno stanje stoke po vrstama iz Upisnika poljoprivrednika (14.12.2015.) i broj PG-ova.....	28
Tablica 22 Najzastupljenije kulture /obilježja krajobraza	28
Tablica 23 Prostorne cjeline na području općine Primošten	29
Tablica 24 Namjena površina na području općine Primošten	29
Tablica 25 Područja očuvanja značajna za vrste i stanišne tipove.....	35
Tablica 26 Područja očuvanja značajna za ptice.....	35

5. POPIS SLIKA

Slika 1 Avionski snimak općine Primošten.....	7
Slika 2 Kartografski prikaz područja Općine Primošten	8
Slika 3 Kartografski prikaz područja općine Primošten i zaštićenih područja unutar općine	36
Slika 4 Dostupnost širokopojasnog pristupa	37
Slika 5 Crkva Sv. Jurja.....	40
Slika 6 Kultivirani agrarni krajolik Bucavac	41
Slika 7 Jurlinovi dvori	41
Slika 8 Jurlinovi dvori-izgled iznutra	42

6. POPIS GRAFIKONA

Grafikon 1 Ukupni prihodi i primitci Općine Primošten od 2010.-2014.....	10
Grafikon 2 Ukupni rashodi i izdatci Općine Primošten od 2010.-2014.	12
Grafikon 3 Kretanje broja stanovnika u Općini Primošten od 1921.-2011.....	16
Grafikon 4 Broj nezaposlenih u općini Primošten u razdoblju 2013.-2015. po mjesecima	19
Grafikon 5 Broj poduzeća po djelatnostima u općini Primošten u 2015. godini.....	20
Grafikon 6 Zaposleni prema djelatnosti u općini Primošten u 2011.	21
Grafikon 7 Podatci o noćenjima turista obzirom na tip smještaja u Općini Primošten za 2015. godinu ..	25
Grafikon 8 Struktura stranih posjetitelja općine Primošten	26



Adresa Hrvatske mornarice 1H
 21000 Split
 Hrvatska

Tel +385 (0)21 612 673
Fax +385 (0)21 612 672
Email savjetovanje@uhy.hr

UHY SAVJETOVANJE d.o.o. član je međunarodnog udruženja za reviziju, računovodstvo, porezno i poslovno savjetovanje UHY International (Urbach Hacker Young International) sa sjedištem u Londonu.

© 2016 UHY SAVJETOVANJE d.o.o.