

# INFORME AFECTACIONES POR TORMENTA TROPICAL JULIA

Desde el 09 de octubre al 11 de octubre del 2022




## RESUMEN DE AFECTACIONES GLOBAL



FAMILIAS AFECTADAS

**32,613**




PERSONAS AFECTADAS

**103,960**



PERSONAS FALLECIDAS

**4**



INUNDACIONES

**37**



DESLIZAMIENTOS

**13**



ÁRBOLES CAÍDOS

**8**



VIVIENDAS DAÑADAS

**397**



VIVIENDAS DESTRUIDAS

**278**



FAMILIAS EVACUADAS

**1,044**



PERSONAS EVACUADAS

**3,412**



DESAPARECIDOS

**2**



VADO DESTRUIDOS

**10**



PUENTES DAÑADOS

**7**



CAJA PUENTE DESTRUIDAS

**4**



CALLES DAÑADAS

**6**



CARRETERAS DAÑADAS

**34**

## RESUMEN DE AFECTACIONES



**15**

**Departamentos  
Afectados**



**65**

**Municipios  
Afectados**  
*en 15 Departamentos*

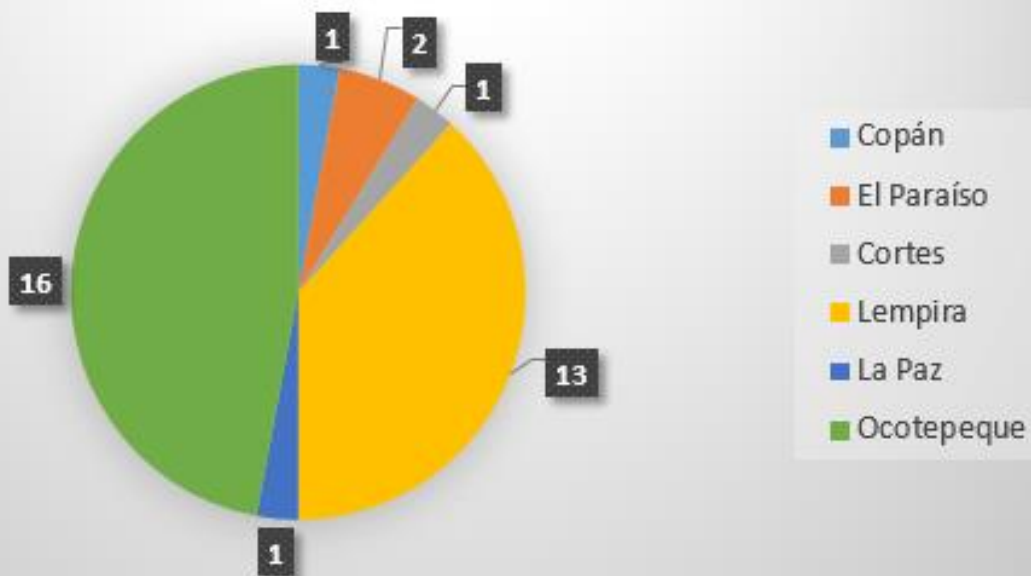


**139**

**Comunidades  
Afectadas**  
*en 65 Municipios*

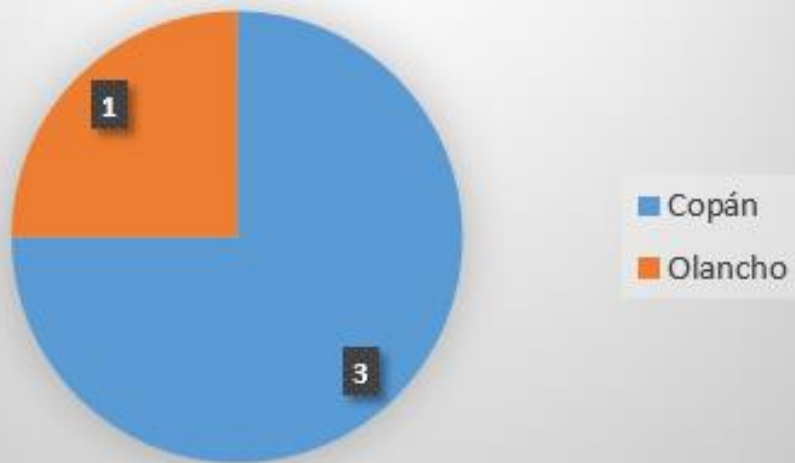
## INFRAESTRUCTURA DAÑADA

### Tramos Carreteros Dañados



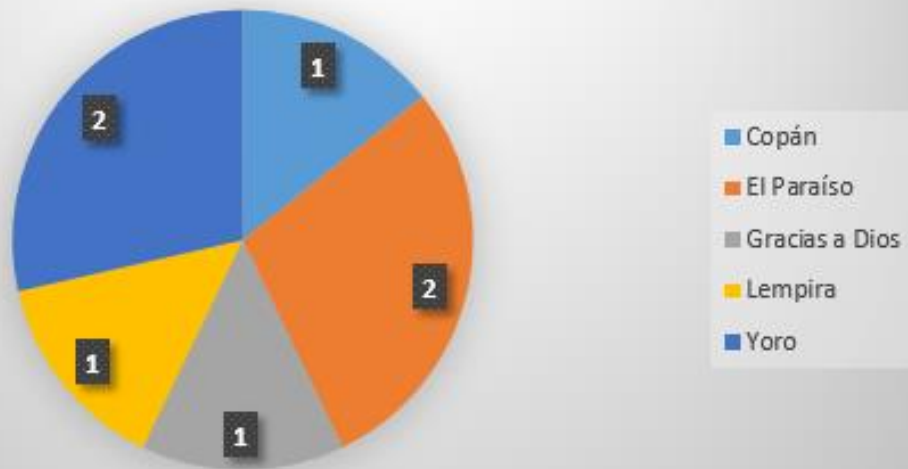
Departamento	Cantidad de Tramos Carreteros Dañados
Copán	1
Cortes	1
El Paraíso	2
Lempira	13
La Paz	1
Ocotepeque	16
<b>Total</b> <b>6 Departamentos</b>	<b>Total</b> <b>34</b>

## Caja Puente Destruidas



Departamento	Cantidad Caja de Puente Destruidas
Copán	3
Olancho	1
Total 2 Departamentos	Total 4

## Puentes Dañados

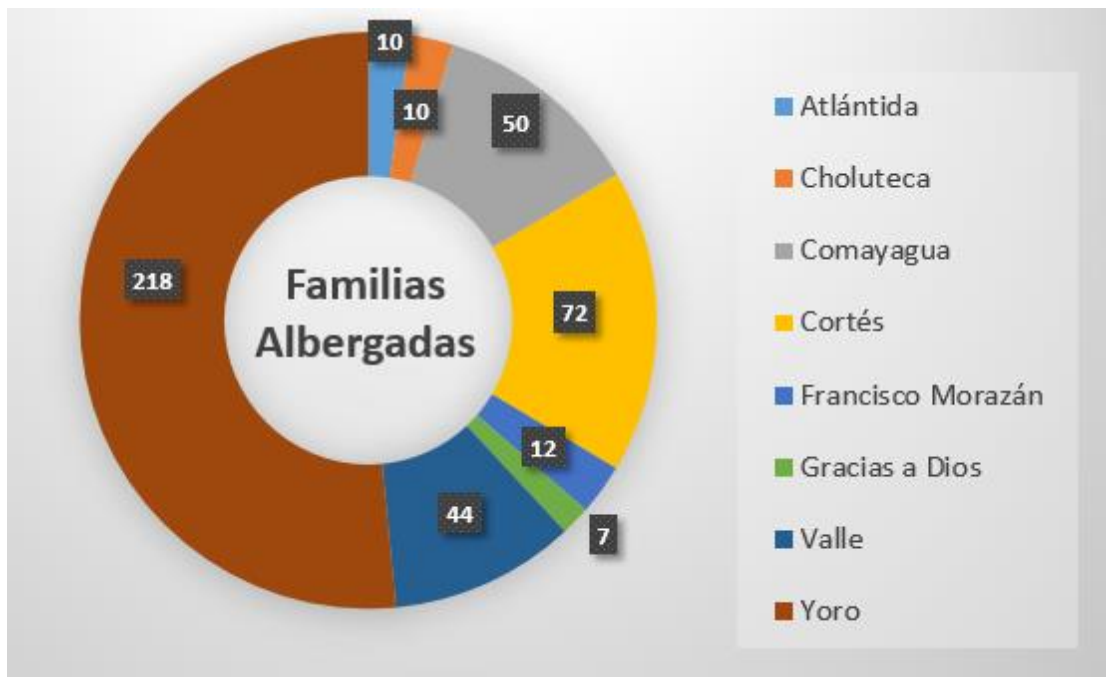


Departamento	Cantidad Puentes Dañados
Copán	1
El Paraíso	2
Gracias a Dios	1
Lempira	1
Yoro	2
<b>Total</b>	<b>Total</b>
<b>5 Departamentos</b>	<b>7</b>

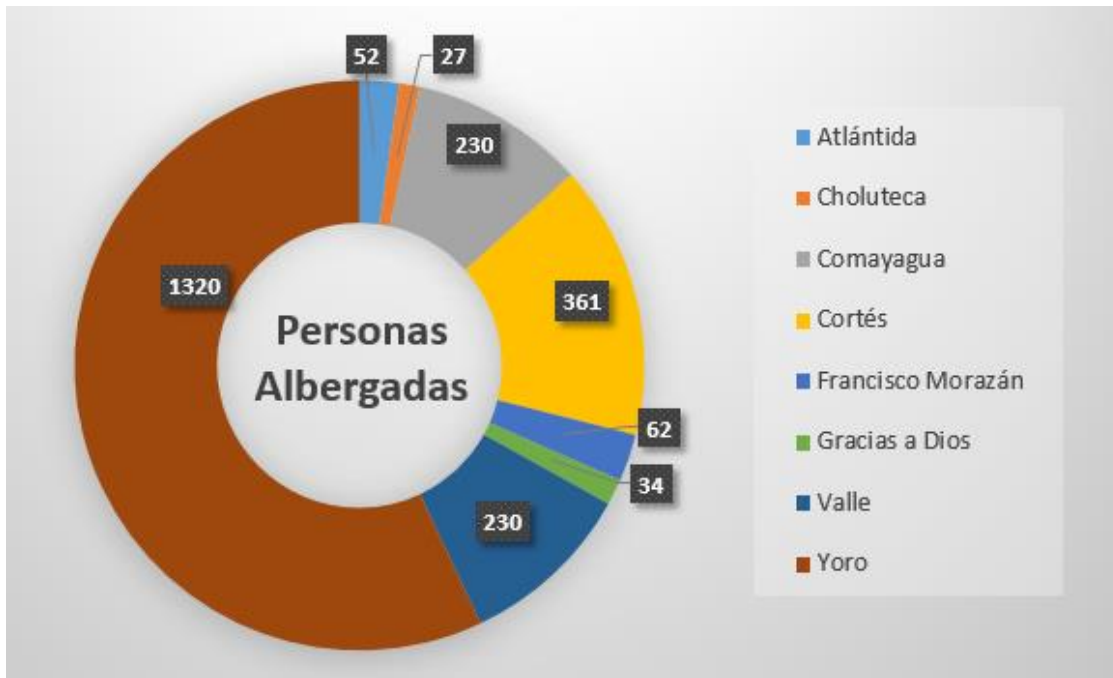
## ALBERGUES



Departamento	Cantidad de Albergues
Atlántida	<b>2</b>
Choluteca	<b>1</b>
Comayagua	<b>3</b>
Cortés	<b>14</b>
Francisco Morazán	<b>3</b>
Gracias a Dios	<b>1</b>
Valle	<b>4</b>
Yoro	<b>24</b>
<b>8 Departamentos</b>	<b>Total 52</b>



Departamento	Familias Albergadas
Atlántida	10
Choluteca	10
Comayagua	50
Cortés	72
Francisco Morazán	12
Gracias a Dios	7
Valle	218
Yoro	10
Total	Total
8 Departamentos	423



Departamento	Personas Albergadas
Atlántida	<b>52</b>
Choluteca	<b>27</b>
Comayagua	<b>230</b>
Cortés	<b>361</b>
Francisco Morazán	<b>62</b>
Gracias a Dios	<b>34</b>
Valle	<b>230</b>
Yoro	<b>1320</b>
<b>Total</b>	<b>Total</b>
<b>8 Departamentos</b>	<b>2,316</b>



## OPERACIONES DE AEROPUERTOS

<b>Internacional Toncontín</b>	Operando Normal
<b>Juan Manuel Gálvez</b>	Operando Normal
<b>Ramón Villeda Morales</b>	Operando Normal
<b>Palmerola</b>	Operando Normal
<b>Goloson</b>	Operando Normal

## NIVEL DE LAS REPRESAS

<b>Concepción</b>	<b>MSNM 1156.88</b>
% de Volumen existente	100.51%
<b>Represa Los Laureles</b>	<b>MSNM 1032.15</b>
% de Volumen existente	92.43%
<b>José Cecilio del Valle</b>	<b>MSNM 128.73</b>
% de Volumen existente	105.27%
<b>El Cajón</b>	<b>MSNM 282.05</b>
% de Volumen existente	98.96%

## NIVEL DE RÍOS

N°	ESTACIÓN	HORA ACTUALIZACIÓN 11/10/2022 05:00 Hrs.	HORA ACTUALIZACIÓN 11/10/2022 08:00 Hrs.	VARIACIÓN	NIVEL DE ALERTA		
		NIVEL ANTERIOR	NIVEL ACTUAL		VERDE	AMARILLO	ROJA
1	R ULUA AT CHINDA	5.44 METROS	4.75 METROS	-0.69	3.00 metros	4.00 metros	5.00 metros
2	R ULUA AT SANTIAGO	6.79 METROS	6.73 METROS	-0.06	2.50 metros	3.70 metros	5.00 metros
3	R CHAMELECÓN AT EL TABLÓN	1.38 METROS	1.33METROS	-0.05	2.50 metros	3.50 metros	5.00 metros
4	R CHOLUTECA AT APACILAGUA	4.54 METROS	4.60 METROS	+0.06	3.00 metros	4.00 metros	5.00 metros

# ACTUALIDAD DE ALERTA EN HONDURAS

