

Академия наук Республики Татарстан
Институт археологии им. А.Х. Халикова

Ситдигов А.Г., Абдуллин Х.М.

ИСТОРИЧЕСКИЙ АТЛАС РЕСПУБЛИКИ ТАТАРСТАН

ОБРАЗЫ И ПРОСТРАНСТВО



Казань
2016 г.

УДК 930/912
ББК 26.8г/26.17

Печатается по распоряжению Кабинета министров Республики Татарстан № 653-р от 11.04.2015.

Рецензенты:

доктор исторических наук Фахрутдинов Р.Р.
кандидат исторических наук Мустафина Д.А.

Редколлегия:

д. и. н. Валеев Р.М., д. и. н. Загидуллин И.К., д. и. н. Салихов Р.Р., Саначин С.П.,
к. и. н. Хайрутдинов Р.Р., к. и. н. Хамидуллин Б.Л.

Авторы текста и составители каталога: д. и. н. Ситдинов А.Г., к. и. н. Абдуллин Х.М.

Исторический атлас Республики Татарстан. Образы и пространство / авт.-сост. А.Г. Ситдинов,
Х.М. Абдуллин. — Пермь: ООО «ПК «АСТЕР». 2016.-84 с.

«Исторический атлас Республики Татарстан. Образы и пространство» — это монография, содержащая описание картографических материалов, отображающих развитие территории Среднего Поволжья в эпоху Средневековья, а также губерний, уездов и населенных пунктов Российской империи и Советского государства, располагавшихся на территории современной Республики Татарстан. Издание предназначено для специалистов-историков и географов, а также краеведов, аспирантов и студентов вузов, учителей и учащихся, всех интересующихся историей и географией Республики Татарстан.

УДК 930/912
ББК 26.8г/26.17

ISBN 978-5-9908996-0-5

© Ситдинов А.Г., Абдуллин Х.М., 2016
© Институт археологии им. А.Х. Халикова АН РТ

ВВЕДЕНИЕ

*100-летию образования
Татарской Автономной Советской
Социалистической Республики
посвящается*



Под эгидой реализации комплексных мероприятий по празднованию 100-летия создания Татарской Автономной Советской Социалистической Республики, инициированных Президентом Республики Татарстан Р.Н. Миннихановым и утвержденных Кабинетом министров Республики Татарстан, была проделана большая работа по поиску в различных архивах Российской Федерации древних планов и карт XVIII–XX вв., отражающих историю развития территории современной Республики Татарстан. Выявленный в архивах картографический материал имеет важное значение в раскрытии истории изменения административных границ региона, возникновения и развития отдельных населенных пунктов.

Исторические атласы представляют собой последовательность карт и планов, отражающих основные сдвиги в политической, административной, географической, исторической и экономической композиции региона. Территориальные границы во все исторические периоды являлись важным символом государственности. Перед юбилеем, в канун празднования 100-летия создания Татарской Автономной Советской Социалистической Республики, авторы ставили своей целью максимально доступно и подробно показать развитие территории современной Республики Татарстан по картографическим источникам в разные периоды исторического развития.

Атлас вобрал в себя большинство известных картографических материалов, отражающих исторические, политические, территориальные и экономические изменения, происходившие на территории современной Республики Татарстан в течение столетий. В издании впер-

вые вводятся в научный оборот многие карты и планы из основных государственных архивов России: Российского государственного архива древних актов (РГАДА) и Российского государственного военно-исторического архива (РГВИА), а также Национального архива Республики Татарстан (НА РТ).

Атлас представляет собой совокупность монографии, вобравшей в себя историю картографического развития региона, и отдельных карт и планов разных форматов, подобранных по принципу хронологии, отражения в картографии истории территории современной Республики Татарстан, отдельных ее регионов и некоторых населенных пунктов. Многие карты и планы публикуются впервые. Все отдельные картографические материалы подписаны, для удобства работы с ними на оборотной стороне материалов размещены уменьшенные изображения лицевой части.

Несомненно, что факт создания такого уникального и не имеющего прецедентов в историографии Республики Татарстан издания стал значительным вкладом исследователей республики Татарстан в изучение и сохранение культурного наследия народов нашего региона. Собранные архивные материалы в виде планов и карт, представленные в данном издании, станут исключительным достоянием будущих поколений. Их доступность ученым и всем, кто интересуется и стремится сохранить бесценные свидетельства прошлого, позволит обогатить наши знания по истории развития Средневолжского региона. Авторский коллектив надеется, что данное издание станет одним из центральных исследований по истории картографии Республики Татарстан.



Исторический атлас Республики Татарстан

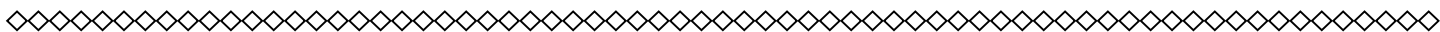
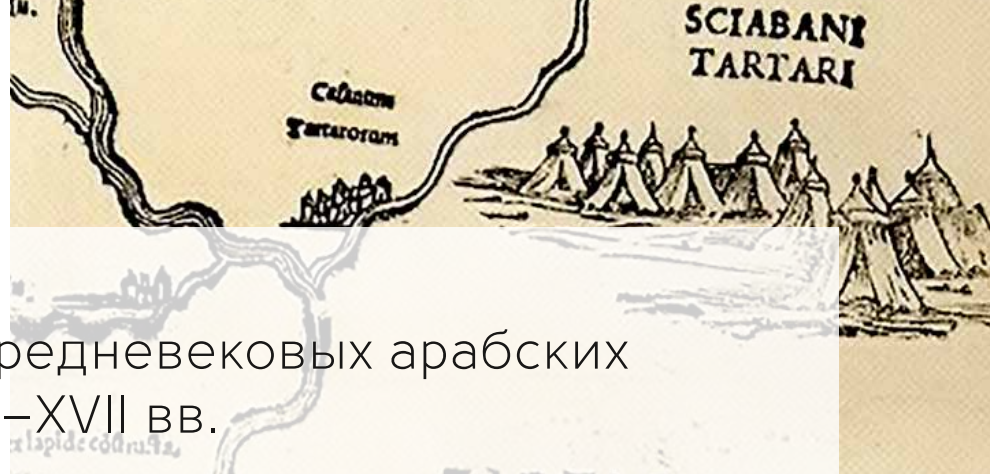


Рис. 1. Карта мира Махмуда аль-Кашгари. XI в.

Публикуется по: Българските земи в европейската картографска традиция (III–XIX вв.). Атлас [Карты] = The Bulgarian Lands in the European Cartographic Tradition (3rd–19th Centuries). Atlas / обща ред.: Александър Фол, Анастас Стаматов; съставител Димитър Стоименов; преводачи: Тодор Шопов [и др.]. – 1-е изд. – София: Държавна агенция “Архиви”: ТАНГРА ТанНакРа, 2008 (София: “Димитър Благоев”). – 1 атл. (585, [16] с.)



ГЛАВА 1

Среднее Поволжье на средневековых арабских и европейских картах XI–XVII вв.

Из глубины XI столетия доходит до нас первое упоминание о Волжской Булгарии (Болгарии) — первом на Волге государстве племен булгар (болгар). Появление первых сведений об исторической территории современной Республики Татарстан — Волжской Булгарии — связано с именем среднеазиатского ученого Махмуда аль-Кашгари (Махмуд ибн аль-Хусейн ибн Мухаммед аль-Кашгари; 1028(1029)—1101(1126) — выдающегося тюркского филолога, этнолога, фольклориста, географа, историка. Аристократ — сын и внук правителей, ученый, он был одержим страстью к путешествиям. Любовь к странствиям подкреплялась знанием тюркских, арабского и персидского языков. Ученый исходил многие земли мира, собирая фольклор тюркских народностей. Он побывал в Бухаре, Нишапуре, Самарканде, Багдаде. В Багдаде же зародился замысел 3-томного сочинения «Дивани лугат ат-турк» («Сборник тюркских наречий»), написанного им в 1072—1074 гг. В этом энциклопедическом словаре представлены все жанры тюркского фольклора: обрядовые и лирические песни, героический эпос, исторические легенды, например об Александре Македонском. Уникальность сборника состоит в том, что это единственное произведение, донесшее до нашего времени бесценные лингвистические, этнографические, фольклорные, географические, исторические сведения о хаканских, карахидских тюрках, туркменах, огузах, чигилях, кыргызах. К словарю была приложена «Круглая карта мира». Центр мира на ней — озеро Иссык-Куль (а не Мекка, как на иных картах), а также города Кашгар (Китай) и Баласагун — столица Восточного Караханидского государства. М. Кашгари показал на карте расселение тюркских племен в двух населенных пунктах Волжской Булгарии — Болгаре и Суваре¹.

¹Кашгарий Махмуд. Девону луготит турк. — Т. I. — Тошкент, 1960.; Tooley's Dictionary of Mapmakers. Tring, Hertfordshire, England, 1979, p. 347; Хузин Ф.Ш. Историкографический обзор // История татар с древнейших времен в семи томах. — Т. II. Волжская Булгария и Великая Степь. — Казань: Изд-во «РухИЛ», 2006. — С. 22; Хузин Ф.Ш. Булгарское государство: образование, территория и население // История татар с древнейших времен в семи томах. — Т. II. Волж-



Рис. 2. Фрагмент карты мира Махмуда аль-Кашгари. XI в. Города Болгар и Сувар

В истории человечества яркий след оставил так называемый Золотой век ислама, когда все научно-технические открытия имели арабских авторов. Виднейшим представителем того времени является араб Мухаммад аль-Идриси (Абу Абдуллах Мухаммад ибн Мухаммад аль-Хаммуди аль-Хасани), родившийся в Сеуте (Марокко) в 1100 г. и умерший в 1165 г. Потомок эмиров-Идрисидов, правивших на западе Северной Африки в 789—985 гг., он получил великолепное образование в Испании. Известен как ученый-энциклопедист — географ, картограф, историк. Его самое знаменитое произведение «Нузхат ал-муштак фи-хтирак ал-афак» («Развлечение истомленного в странствии по областям мира») была написана по велению первого короля Сицилийского королевства Рожера II (1095—1154), чья резиденция находилась в Палермо. Король-космополит, с детства окруженный греками и арабами, он в совершенстве владел греческим и арабским — языками науки и искусства, искренне тяготел к науке и даже сделал, по свидетельству Идриси, научные открытия. В 1140-е годы он пригласил в Палермо философов, математиков, географов арабского мира и Европы. Выбор пал и на Мухаммада аль-Идриси как образованнейшего ученого. После многолетней работы при дворе короля было написано упомянутое энциклопедическое сочинение с подробнейшей картой мира, на которой нанесены моря, реки, озера, горы, страны и города Восточной Европы, в том числе земли булгар, бургас и басджирд (башкир); указаны города Болгар и Сувар. О Болгаре он

ская Булгария и Великая Степь. — Казань: Изд-во «РухИЛ», 2006. — С. 132; Владимиров Георгий. Волжская Булгария и Казанского ханство в географической картине Средневековья и Нового времени. — София: «Военно издателство», 2007. — С. 14–15.



Рис. 3. Карта мира аль-Идриси. 1154 г.

Публикуется по: *Българските земи в европейската картографска традиция (III–XIX вв.). Атлас [Карты] = The Bulgarian Lands in the European Cartographic Tradition (3rd–19th Centuries)*. Atlas / обща ред.: Александър Фол, Анатас Стаматов; съставител Димитър Стоименов; преводачи: Тодор Шопов [и др.]. – 1-е изд. – София: Държавна агенция “Архиви”: ТАНГРА ТанНакРа, 2008 (София: “Димитър Благоев”). – 1 атл. (585, [16] с.)

пишет так: «Аль-Булгар — [это] название главного города. Среди [его жителей] есть христиане и мусульмане. [В городе] есть соборная мечеть для мусульман. Близ него [расположен] город Сувар, его постройки деревянные, в них его жители укрываются зимой, а летом они укрываются в шатрах. День у русов и болгар настолько краток зимой, что достигает [лишь] трех с половиной часов». Важно отметить, что до аль-Идриси существовала карта «Море хазар» географов X в. аль-Истахри и ибн Хаукаля с изображением только устья реки Итиль и обозначением лишь одного города Итиль².

² Рыбаков Б.А. Русские земли по карте Идриси 1154 г. // Краткие сообщения о докладах и полевых исследованиях Института истории материальной культуры АН СССР (КСИИМК). – Вып. 43. – М., 1952. – С. 3–44; Коновалова И.Г. Восточная Европа в сочинении аль-Идриси. – М.: Восточная литература, 1999; Крачковский И.Ю. Арабская географическая литература. – М., 2004. – С. 281–299; Коновалова И.Г. Аль-Идриси о странах и народах Восточной Европы: текст, перевод, комментарий. – М.: Восточная литература, 2006. – 328 с.; Гараева Н. Аль-Идриси // История татар с древнейших времен в семи томах. – Т. II. Волжская Булгария и Великая Степь. – Казань: Изд-во «РухИЛ», 2006. – С. 763–764, 768.

Арабская картография, по праву считавшаяся в XII в. лучшей, из-за непрерывных войн и деградации культуры не получила дальнейшего развития. Последующий прогресс мировой картографии связан с эпохой Возрождения. На смену столетиями господствовавшим церковным картам мира, переполненным мифическими элементами, приходят портуланы, или портоланы (от итальянского portolan) — навигационные компасные карты с подробным изображением побережья, а позже и материковой части территорий. Первое упоминание о портуланах относится к 1270 г. или, по другим сведениям, к 1290 г. Одним из наиболее известных портуланов является карта венецианских картографов XIV в. братьев Франческо и Доминика Пиццигани, датированная 1367 г. Братья были купцами, что, вероятно, подвигло их к созданию справочника-портолана. Оригинал карты выполнен на пергаменте размером 138 x 92 см и

ныне хранится в Палатинской библиотеке города Пармы. На карте — изображение безымянного большого города с развивающимся на башне флагом — знаком его столичного статуса. Город локализован в месте нахождения современной Казани. Другими словами, вполне логичен вывод о



Рис. 4. Фрагмент карты аль-Идриси. Город Болгар и окрестности. 1154 г.



Рис. 5. Карта аль-Истахри. X в.

Публикуется по: *Българските земи в европейската картографска традиция (III–XIX вв.). Атлас [Карты] = The Bulgarian Lands in the European Cartographic Tradition (3rd–19th Centuries). Atlas / обща ред.: Александър Фол, Анамас Стаматов; съставител Димитър Стоименов; преводачи: Тодор Шопов [и др.]. – 1-е изд. – София: Държавна агенция “Архиви”: ТАНГРА ТанНакРа, 2008 (София: “Димитър Благоев”). – 1 атл. (585, [16] с.)*

том, что во второй половине XIV в. она являлась столицей уже существовавшего Казанского феодального государства. На Средней Волге указаны также Боргар (Болгар), Караболам, Самар, на реке Каме – Корманайко, Пашкерт, Кар, Шакатин (Джукетау), а в Закамье – город с надписью «Cintas, que marmorta» («Город, который погиб»), который удивительно точно обозначен на месте разгромленного монголами Биляра³.

³Труды Саратовской ученой архивной комиссии. Т. 2. Вып. 1. Саратов, 1889; Tooley's Dictionary of Mapmakers. Tring, Hertfordshire, England, 1979. P. 509; Алишев С.Х. Источники и историография города Казани. – Казань: «Ди-

Знаменитый Каталонский атлас 1375 г. — вершина каталонской школы средневековой картографии — была создана на Майорке (в те времена — картографический центр Европы) Абрахамом Крескусом по заказу арагонского короля Хуана I. Карта была подарена французскому королю Чарльзу V и ныне хранится в Париже, в Национальной библиотеке Франции. Автор портулана составил наиболее

алог-компьютер», 2001. – С. 60.; Багров Л. История картографии. – М., 2004. – С. 294; Владимирова Георги. Волжская България и Казанского ханство в географските карти на Средновековието и Новото време. – София: «Военно издателство», 2007. – С. 14–15.




Рис. 6. Карта братьев Пицигани. 1367 г.

Публикуется по: https://commons.wikimedia.org/wiki/File%3APizigani_1367_Chart_10MB.jpg

подробную карту того времени, используя картографический материал европейского и арабского происхождения. Первоначально атлас состоял из шести листов пергамента, которые позже были разрезаны и натянуты на деревянные щиты (0,62 x 0,40 м). На первых двух листах повествуется о космографии, астрономии и астрологии, даются практические советы мореплавателям. Остальные четыре части и есть портулан. Все пространство Золотой Орды на Каталонском атласе четко прослеживается по флагам на городах с изображением тамги. Казань показана с дворцом и тремя башнями, окруженная высокой крепостной стеной. Болгар представлен скромнее — одной башней, окруженной стеной⁴.

⁴ Брун Ф.К. Перипл Каспийского моря по картам XIV столетия // Записки императорского Новороссийского университета. — Т.8. — Одесса, 1872; — Т. IX. — Одесса, 1873; Хафизов Д.И. Казань на географических картах XIV — начала XVII вв. Краткий обзор // Средневековая Казань: возникновение и развитие. Материалы международной научной конференции. Казань. 1–2 июня 1999 года. — Казань: Изд-во «Мастер-Лайн», 2000. — С. 153; Фоменко И.К. Образ мира на старинных портуланах. Причерноморье. Конец XIII — XVII вв. — М., 2007; Юрченко А.Г. Монгольская империя на Каталонском атласе 1375 г. // *Mongolica* — VIII: Сборник статей: Посвящен 190-летию Азиатского музея Института восточных рукописей РАН (СПбФ ИВ РАН) / Сост. и автор предисл. И.В. Кульганек; Институт восточных рукописей РАН. — СПб.: Петербургское востоковедение, 2008. — 160 с.

Наиболее выдающейся из всех карт XV века следует признать карту мира Фра Мауро (1385–1460) — венецианского монаха из Мурано. Создавая в 1448–1459 гг. карту, Мауро усовершенствовал классическую птолемеевскую модель мира на основе современных ему данных. Правда, как и арабские картографы, он поместил на верх карты юг, а не север. Его информаторами могли являться венецианские путешественники на Восток, эфиопские послы, посещавшие Италию, и члены делегации русской церкви на Флорентийский собор. Карта представляла европейский континент накануне Великих географических открытий. Ее особенность — появление дорог, связывающих между собой города. На ней очень подробно показана европейская часть России, при этом страна именуется именно Россией, а не Московией. Не менее подробно описана и Золотая Орда с двумя ее столицами — Старым Сараем и Новым Сараем. На ней только территория, предшествующая Алании и Кумании, удостоилась наименования «Тартария», в то время как на следующих европейских картах на долгие десятилетия термин «Тартария» закрепится за большей частью современной России. Интересна на карте Фра Мауро и территория Казанского ханства, прежде

Глава 1

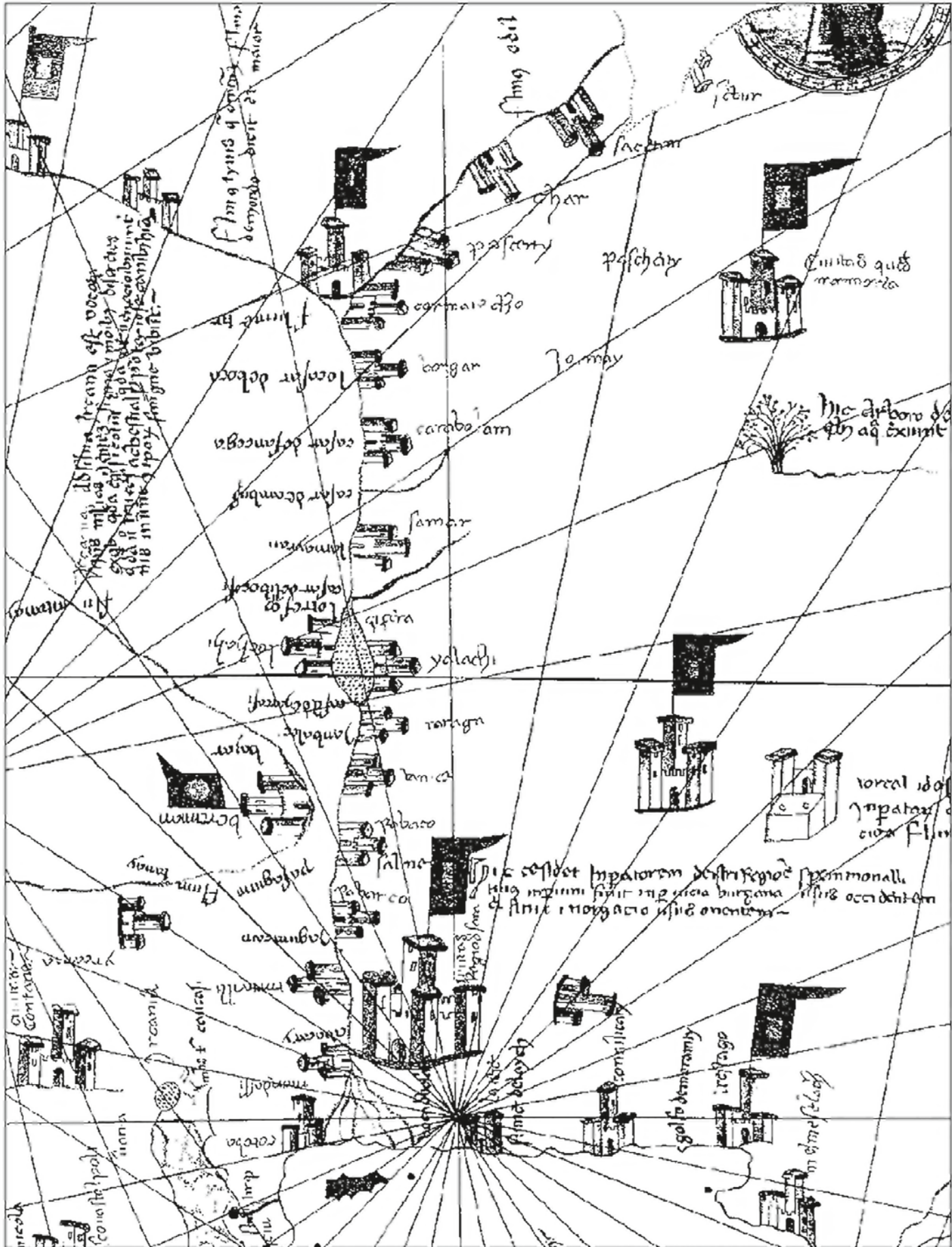
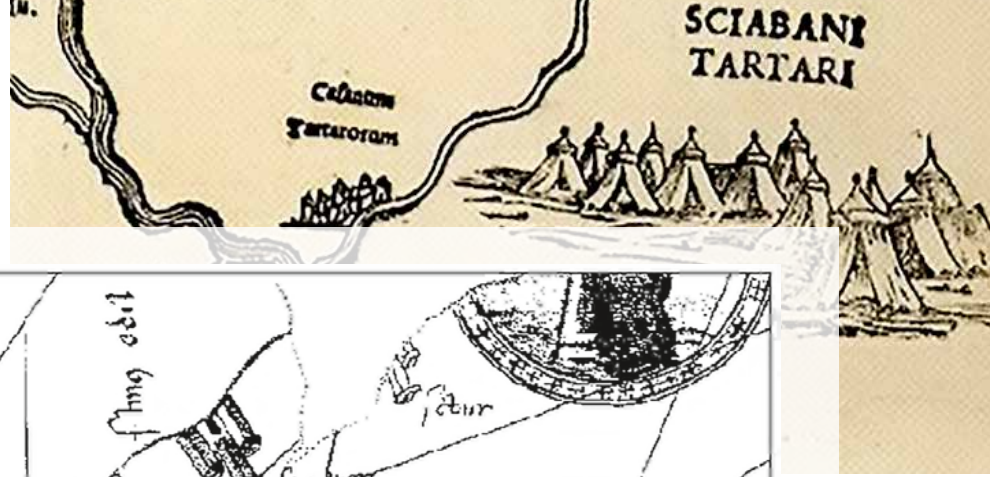


Рис. 7. Фрагмент Среднего Поволжья на карте братьев Пицигани. 1367 г.



Tafel 5

Рис. 8. Лист Каталонского атласа. 1375 г.

Публикуется по: <http://expositions.bnf.fr/marine/albums/catalan/index.htm>

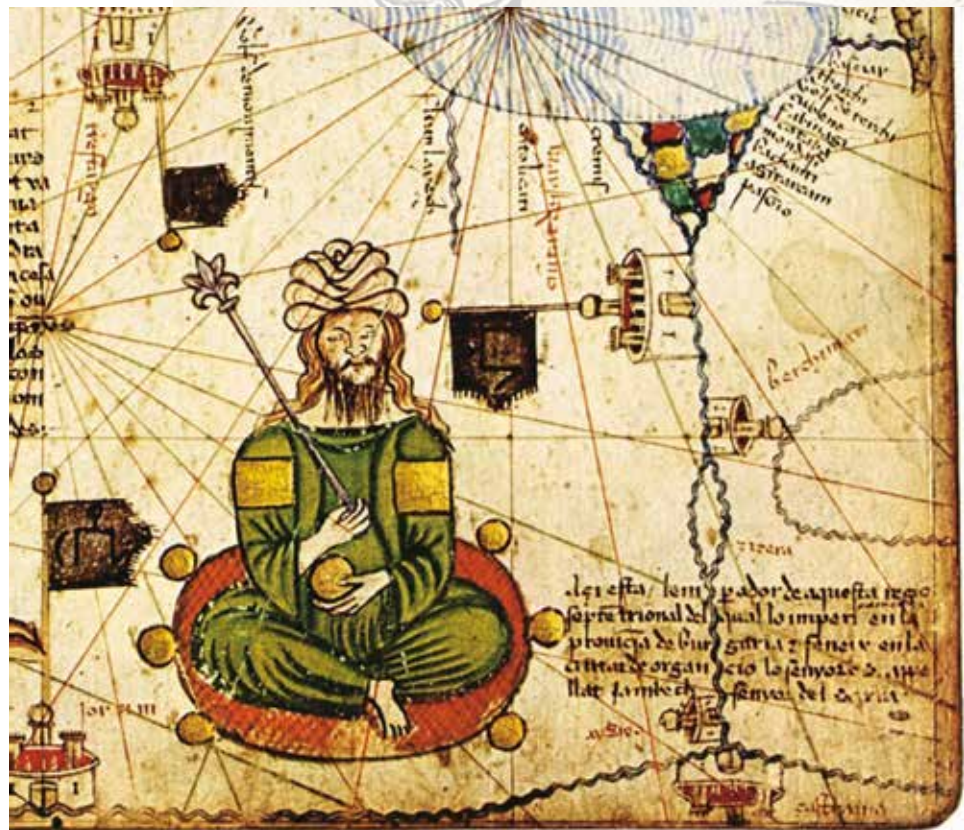


Рис. 9. Фрагмент Среднего и Нижнего Поволжья на Каталонском атласе. 1375 г.

всего как страна городов и в еще большей степени — дорог. Если в соседних районах указана преимущественно одна главная дорога, то для этой территории характерен целый ряд малых дорог, вдоль которых расположены плотно примыкающие друг к другу городки и крепости⁵.

XVI век в истории картографии — это век совершенствования картографической науки в период продолжающихся Великих географических открытий, век появления новых ярких личностей, оставивших след в истории. Среди них — итальянский картограф Баттиста Аньезе (ок. 1500–1564). Он родился в Генуе, работал в Венеции. В 1525 г. создал карту Московского государства. Работая над ней, Б. Аньезе опирался на сведения официального информатора — русского посла в Ватикане Дмитрия Герасимова. Карта Московского государства — это приложение к «Книге о посольстве Василия, великого князя Московского, к Климен-

ту VII» («Novocomensis de Legatione Basilio Magni Principis Moscoviae ad Clementem VII liber») итальянского гуманиста Паоло Джовио. На огромных просторах Евразии Баттиста Аньезе семь раз поместил наименование «та(р)тары». На его карте «Casan Tartarum» («Казань Та(р)таров») — это единственный город в Та(р)тарии, обозначенный, как и на более ранних картах, в месте слияния Волги и Камы, хотя река Казанка была уже отмечена на многих современных ему картах. Интересно, что все пространство современного Закамья автор карты украсил многочисленными кочевыми кибитками Sciabani Tartari («та(р)таров-шейбанидов»)⁶.

Замечательный ученый барон фон Сигизмунд Герберштейн (1486–1566) — австрийский дипломат, писатель и историк — составил карту Московского княжества. На дипломатической службе он состоял почти 40 лет (1515–1543). В 1517 и 1526 г. являлся послом Австрии в Москве. Родился С. Герберштейн в Словении, где и начал изучать славянские языки. В России он собирал материалы к будущей книге «Записки о Московии» (1549 г.). В 1546 г., за три года до выхода книги, усилиями известного гравера Августина Гиршфогеля издал карту Московии. Точ-

⁵Gasparriani T.L. Il Mappamondo di Fra Mauro. — Roma, 1954; The history of cartography. — Vol.1. — Cartography in prehistoric, ancient and medieval Europe and the Mediterranean / Ed. by J.B. Harley and D. Woodward. — Chicago, L., 1987; Harvey P.D.A. Medieval maps. — L., 1991; Фоменко И.К. Образ мира на старинных портоланах. Причерноморье. Конец XIII — XVII вв. — М., 2007. — С. 51, Рис. 7; Пачкалов А. В. К вопросу о локализации топонима Calmuzi Sara на карте Фра-Мауро (1459 г.) // Annali di ca' Foscari. Rivista della facolta di lingue e letterature straniere dell'universita ca' Foscari di Venezia. XLVI, 1. Venezia, 2007. P. 311-318.; Измайлов И., Волков И. Источники по истории Улуса Джучи. Картографические источники // История татар с древнейших времен в семи томах. — Т. III. Улус Джучи (Золотая Орда). XIII—середина XV вв. — Казань, 2009. — С. 59; Фоменко И. Татарские государства в европейской картографии XV–XVIII веков // История татар с древнейших времен в семи томах. — Т. IV. Татарские государства XV–XVIII вв. — Казань, 2014. — С. 54.

⁶ Рыбаков Б.А. Русские карты Московии XV — начала XVI в. — М.: «Наука», 1974. — С.70–78; Алишев С.Х. Источники и историография города Казани. — Казань: «Диалог-компьютер», 2001. — С. 60–61; Фоменко И. Татарские государства в европейской картографии XV–XVIII веков // История татар с древнейших времен в семи томах. — Т. IV. Татарские государства XV–XVIII вв. — Казань, 2014. — С. 56.



Рис. 10. Карта мира Фра Мауро 1450-х гг.

ное название карты «Moscovia Sigismundi Liberi Baronis in Herberstein Neiperg et Gutenhag MDXLVI». Казань на этой карте указана в месте слияния рек Волга и Кама без обозначения столичности⁷.

Описание исторической территории современного Татарстана и проживавших здесь народов более полно представлено в самой книге С. Герберштейна. Оно инте-

ресно и важно, прежде всего, тем, что С. Герберштейн, живя в Москве, активно общался с разными слоями населения, возможно и казанскими татарами: «Орда, или Царство (Reich) Казанское, город и крепость того же имени расположены на Волге, на дальнем (северном) берегу реки, почти в семидесяти немецких милях ниже Нижнего Новгорода; с востока и юга по Волге (вниз по Волге) это царство ограничено пустынными степями; с северо-востока с ними граничат татары, зовущиеся шейбанскими (Schibanski) и кайсацкими (Kosatzki). Царь этой земли может выставить войско в тридцать тысяч человек, преимущественно пехотинцев, среди которых черемисы и чувашы (Czubashi, Zuwaschi) — весьма искусные стрелки. Чувашы отличаются также и знанием судоходства. Город Казань отстоит от государевой

⁷Рыбаков Б.А. Русские карты Московии XV – начала XVI в. – М.: «Наука», 1974. – С. 78–84; Tooley's Dictionary of Mapmakers. Tring, Hertfordshire, England, 1979. P. 294; Алишев С.Х. Источники и историография города Казани. – Казань: «Диалог-компьютерс», 2001. – С. 63–64; Багров Л. История картографии. – М., 2004. – С. 271–272; Владимиров Георги. Волжская България и Казанское ханство в географических картах на Средновековие и Новото време. – София: «Военно издателство», 2007. – С. 36.; Фоменко И. Татарские государства в европейской картографии XV–XVIII веков // История татар с древнейших времен в семи томах. – Т. IV. Татарские государства XV–XVIII вв. – Казань, 2014. – С. 56.



Рис. 11. Фрагмент Среднего Поволжья на карте Фра Мауро. 1450-е гг.

крепости Вятки на шестьдесят немецких миль. Слово «казань» по-татарски значит «кипящий [медный] котел». Эти татары — культурнее других, так как они и возделывают поля, и живут в домах, и занимаются разнообразной торговлей (и редко воюют)»⁸.

Во второй половине XVI в. европейская картография была реформирована стараниями фламандских (голландских) картографов Авраама Ортелия и особенно Герарда Меркатора.

Авраам Ортелий (1527–1598) — фламандский картограф, автор первого в истории географического атласа современного типа — родился в г. Антверпене (Бельгия). В 1570 г. в Амстердаме он составил и выпустил



Рис. 12. «Фра Мауро, несравненный космограф» — надпись на медали, изготовленной вскоре после его смерти

⁸ Герберштейн С. Записки о Московии / Под ред. В.Л. Янина. — М.: Изд-во МГУ, 1988. — С. 170.

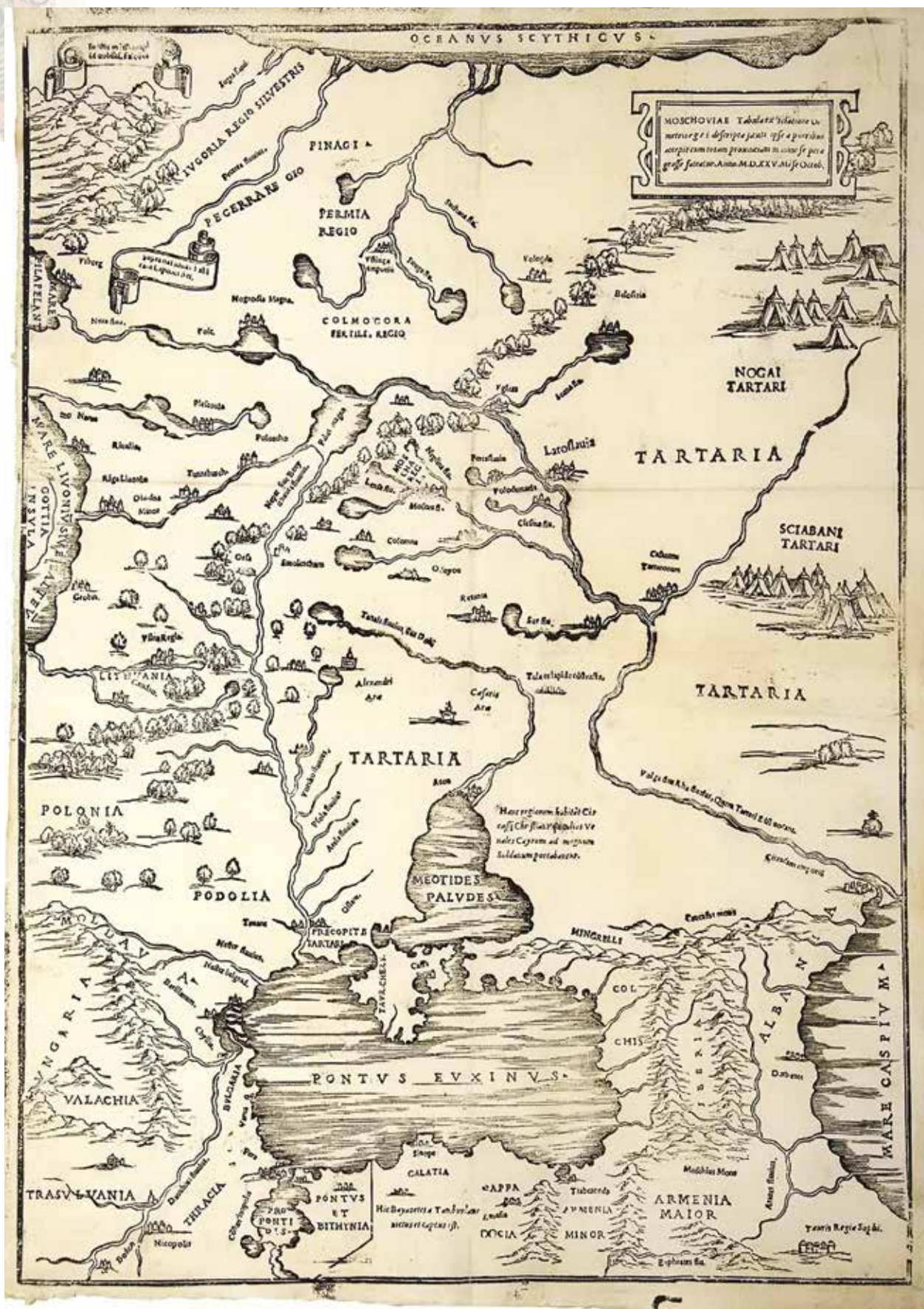


Рис. 13. Карта Московии Баттиста Аньезе. 1525 г.

Глава 1

географический атлас мира «Theatrum Orbis Terrarum» («Зрелище круга земного»), содержащий 70 карт на 53 листах с пояснениями страноведческого характера. Атлас пользовался огромной популярностью и выдержал 44 издания. На одной из карт атласа «Tartariae Sive Magni Chami Regni» («Тартария, или царство Великого Хама») издания 1571 г. показано пространство от реки Волги до Берингова пролива и Японии, а также городов Казань и Болгар.

Другая карта этого же атласа «Russiae, Moscoviae et Tartariae descriptio» («Описание России, Московии и Тартарии») 1562 г. принадлежит Антонию Дженкинсону (1529–1610) — английскому дипломату, купцу и путешественнику, первому полномочному послу Англии в России. А. Дженкинсон четырежды, с 1557 по 1571 год, жил в России не только в качестве посла, но и представителя Московской компании. Здесь приведена карта из издания А. Ортелия 1575 г., на которой Казанское ханство уже включено в состав России, также указаны города Казань, Свияжск и Чебоксары. Провинция Сазан распространена на Закавказье и Центральное Закамье⁹.

Герард Меркатор (1512–1594) — выдающийся фламандский картограф и географ, математик, астроном. Его настоящее имя — Герард ван Кремер. Фамилия Меркатор, означающая купец, торговец, образовалась,

⁹ Яцунский В.К. Историческая география. История ее возникновения и развития в XIV–XVIII веках. — М.: Изд-во академии наук СССР, 1955. — С. 102–131; Рыбаков Б.А. Русские карты Московии XV — начала XVI в. — М.: «Наука», 1974. — С. 21–56; Tooley's Dictionary of Mapmakers. Tring, Hertfordshire, England, 1979. P. 476; Казакова Н.А. Русский перевод XVII в. «Theatrum Orbis Terrarum» А. Ортелия // Вспомогательные исторические дисциплины. — Т. XVIII. — Л.: Изд. «Наука», 1987. — С. 121–131; Багров Л. История картографии. — М., 2004. — С. 293–294; Владимиров Георги. Волжка България и Казанското ханство в географските карти на Средновековието и Новото време. — София: «Военно издателство», 2007. — С. 48; Фоменко И. Татарские государства в европейской картографии XV–XVIII веков // История татар с древнейших времен в семи томах. — Т. IV. Татарские государства XV–XVIII вв. — Казань, 2014. — С. 56–58.

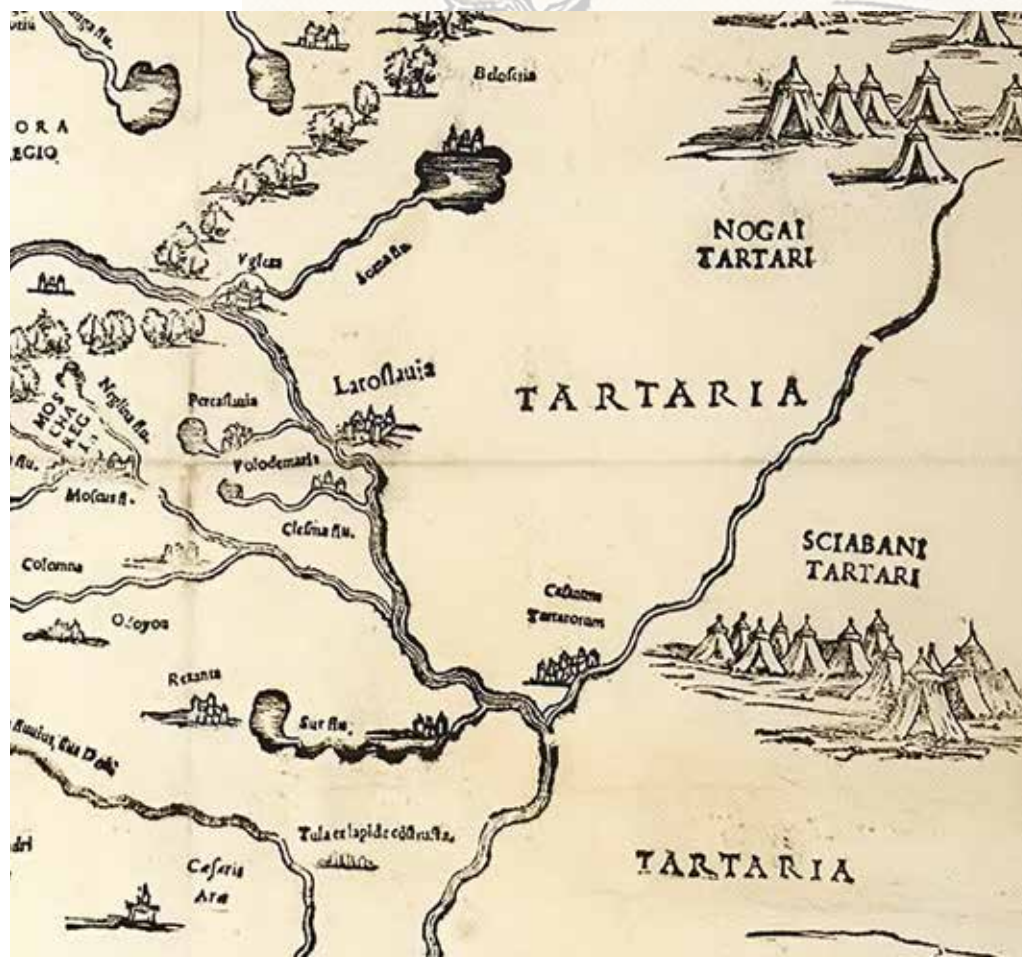


Рис. 14. Фрагмент территории Среднего Поволжья на карте Баттиста Аньезе. 1525 г.

по моде того времени, путем перевода с голландского языка на латинский. Родился он седьмым ребенком в бедной семье. Усердно постигал науки в знаменитом университете в г. Лувне, преподавателем географии и астрономии в котором он потом стал. Известность пришла к Меркатору после выпуска в 1538 г. карты мира, на которой нашел свое место и южный материк. В 1541 г. он создал глобус Земли, устранив существовавшие со времен античного ученого Птолемея ошибки, — поменял южный полюс Земли на северный.

Из всего многообразия карт Г. Меркатора для нас представляют интерес две карты. Первая — карта Европы (1589), где историческая территория Татарстана указана уже в составе «Russia Moscovia». На карте обозначены Казань (Cazan), Чебоксары и Свияжск. Город Болгар ошибочно локализован южнее реки Самары.

На второй карте Европы (1595) Болгар обозначен относительно верно, Свияжска нет, наименование Чебоксар сокращено. Казань же указана как Kafzanegroff,

Исторический атлас Республики Татарстан

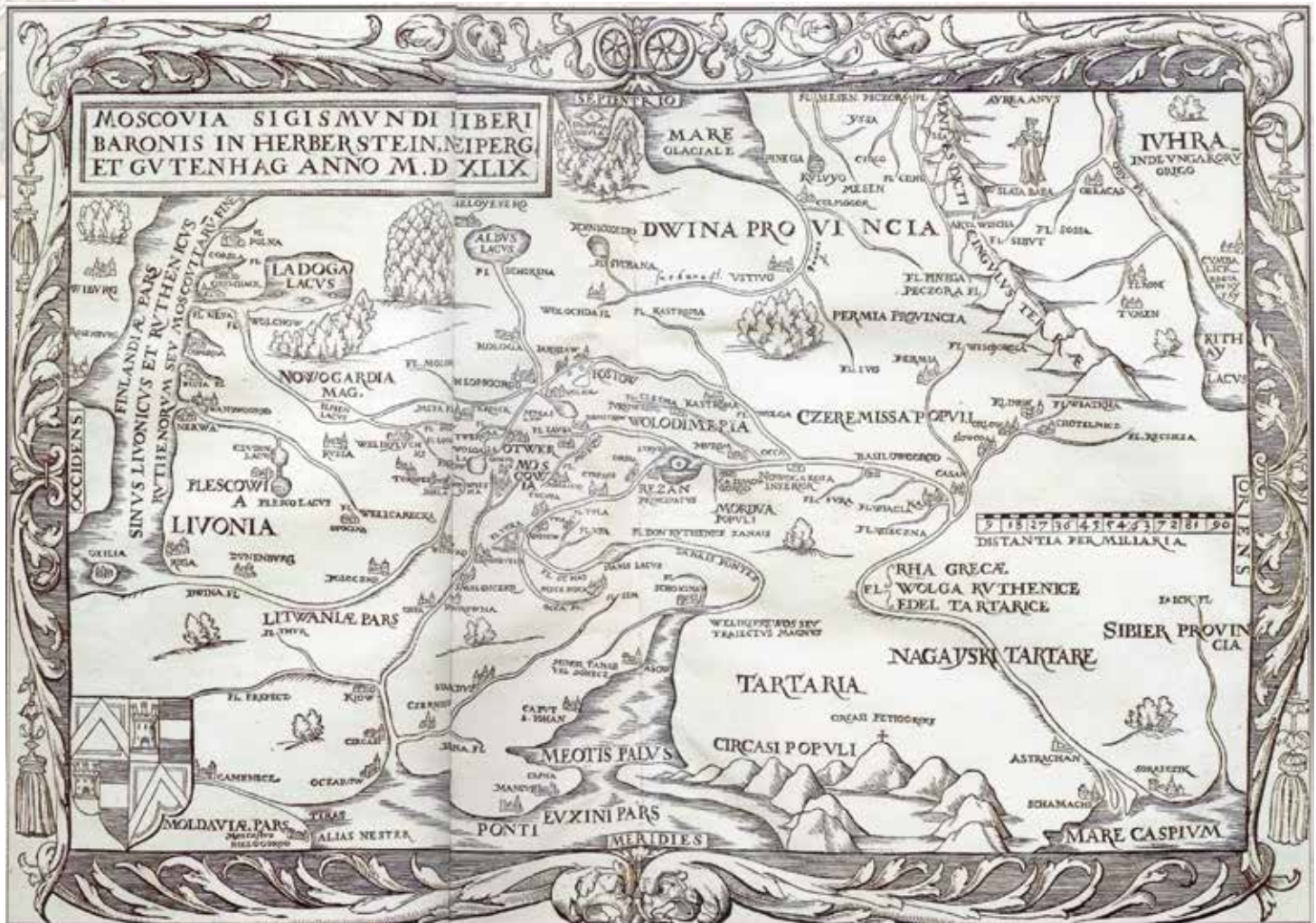


Рис. 15. Карта Московии Сигизмунда Герберштейна. 1546 г.



Рис. 16. Фрагмент территории Среднего Поволжья на карте Сигизмунда Герберштейна. 1546 г.



Рис. 17. Гравюра с изображением Сигизмунда Герберштейна. 1517 г.



Рис. 18. Карта Та(р)тарии Авраама Ортелиа 1571 г. издания



Рис. 19. Фрагмент территории Поволжья на карте Та(р)тарии Авраама Ортелиа 1571 г. издания

Исторический атлас Республики Татарстан



Рис. 20. Карта Московии Антония Дженкинсона (1562 г.) в альбоме Авраама Ортелия 1575 г. издания



Рис. 21. Фрагмент территории Среднего Поволжья на карте Московии Антония Дженкинсона (1562 г.) в альбоме Авраама Ортелия 1575 г. издания



Рис. 22. Питер Пауль Рубенс. Портрет Авраама Ортелия (1633 г.)

Исторический атлас Республики Татарстан



Рис. 25. Карта Европы Герарда Меркатора. 1595 г.



Рис. 26. Фрагмент территории Среднего Поволжья на карте Европы Герарда Меркатора. 1595 г.

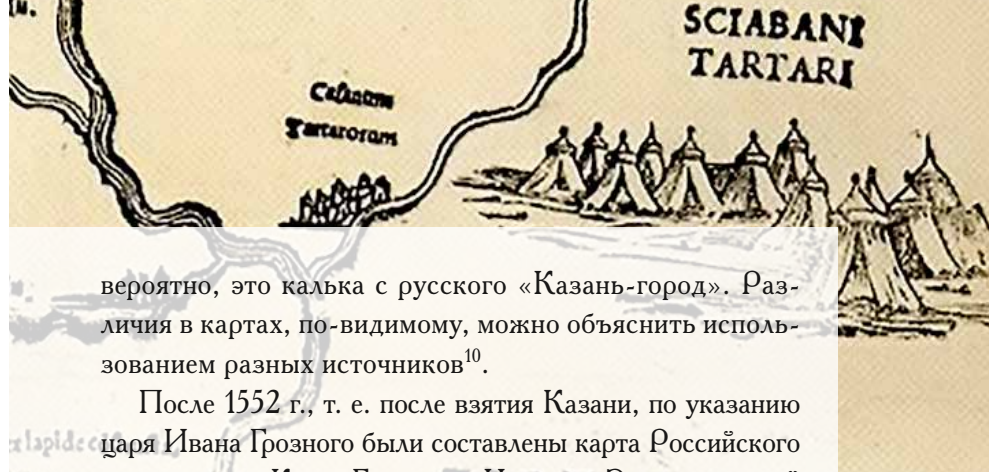


Рис. 27. Гравюра с изображением Герарда Меркатора

Глава 1



Рис. 28. Первый лист Книги Большому Чертежу 1627 г. Из собраний Российской национальной библиотеки



вероятно, это калька с русского «Казань-город». Различия в картах, по-видимому, можно объяснить использованием разных источников¹⁰.

После 1552 г., т. е. после взятия Казани, по указанию царя Ивана Грозного были составлены карта Российского государства и Книга Большому Чертежу. Это был первый известный отечественный свод географических и этнографических сведений о России и соседних государствах XVI–XVII вв. К 1600 г. карта успела поизноситься и была перерисована, а книга дополнена. Дошедший до нас список книги (вероятно, третий) — это редакция 1627 г.

¹⁰ Виноградов Н.В. Карты и атласы. — М.-Л.: Изд-во Академии наук СССР, 1941. — С. 168; Алейнер А.З., Ларионова А.Н., Чуркин В.Г. Герард Меркатор (Фламандский картограф. 1512–1594). — М.: Географгиз, 1962. — 80 с.; Tooley's Dictionary of Mapmakers. Tring, Hertfordshire, England, 1979, p. 431; Баргов Л. История картографии. — М., 2004. — С. 290; Владимиров Георги. Волжка България и Казанского ханство в географските карти на Средновековието и Новото време. — София: «Военно издателство», 2007. — С. 64.

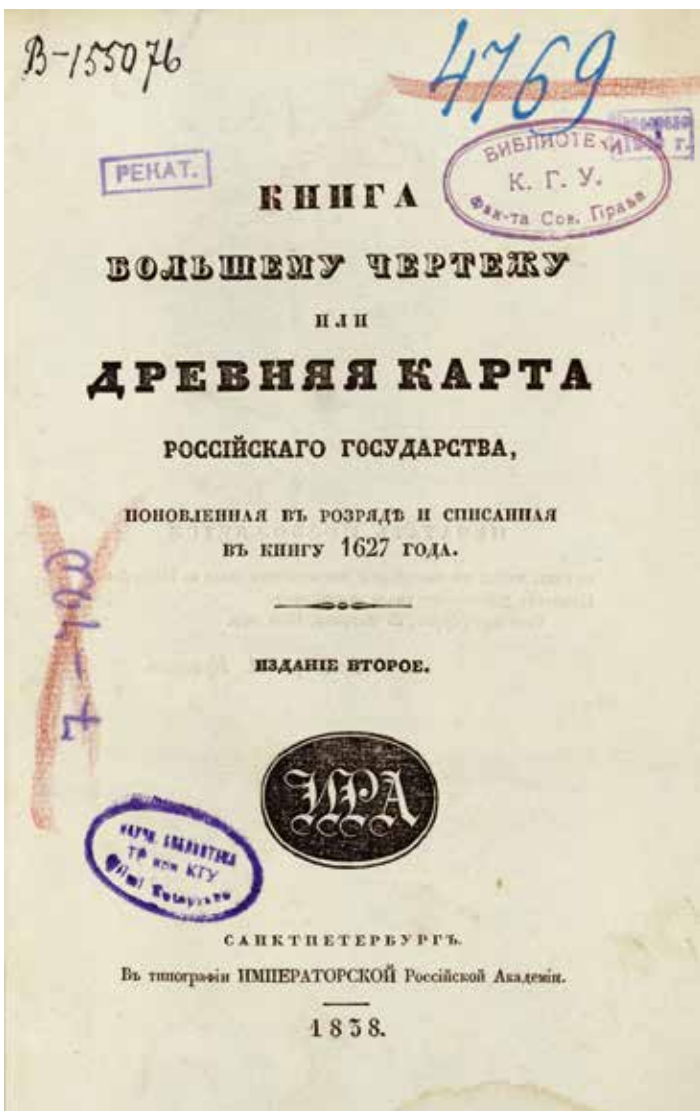


Рис. 29. Титульный лист Книги Большому Чертежу издания 1838 г.

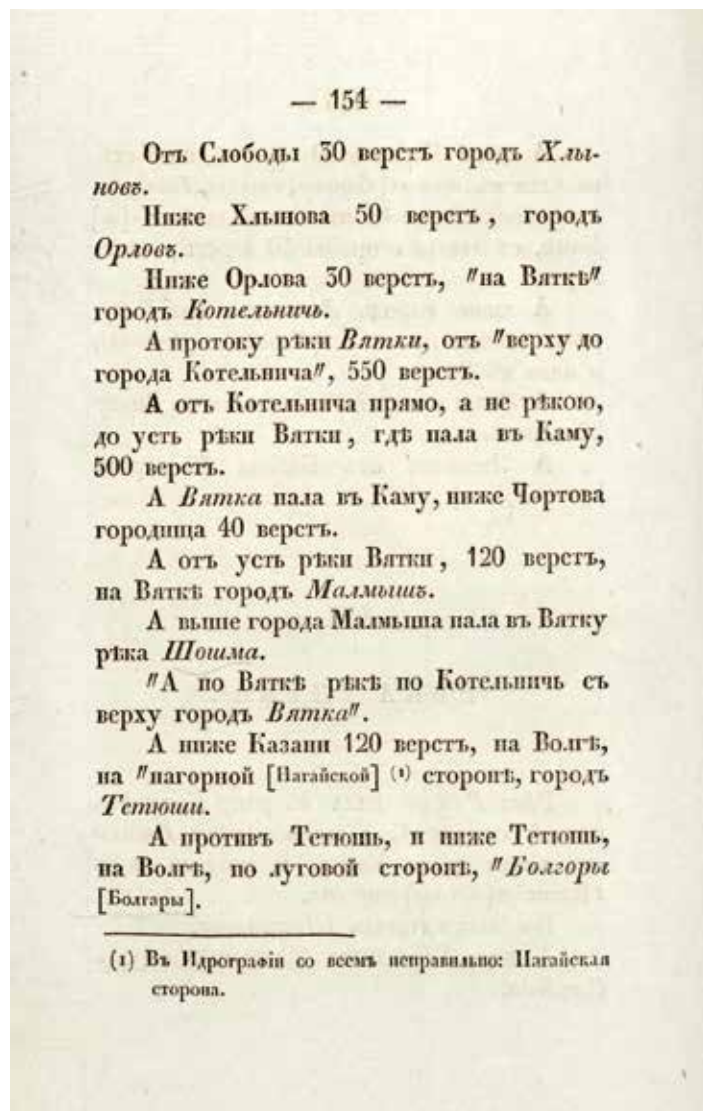


Рис. 30. Страница Книги Большому Чертежу издания 1838 г.

Исторический атлас Республики Татарстан



Рис. 31. Карта Азии Йодокуса Хондуса. 1606 г.



Рис. 32. Фрагмент территории Поволжья на карте Азии Йодокуса Хондуса. 1606 г.



Рис. 33. Портрет Йодокуса Хондуса с гравюры. 1619 г.

Глава 1



Рис. 34. Карта Севера Московии Исаака Массы. 1612 г.



Рис. 35. Фрагмент территории Среднего Поволжья на карте Севера Московии Исаака Массы. 1612 г.

Книга и чертеж являлись своего рода маршрутизаторами для «государевой службы посылок». Поэтому в книге речь идет в основном о дорогах (сакмах, от тат. сукмак — «тропа») и реках — естественных путях в зимнее время.

В Книге Большому Чертежу показаны многие водные артерии современной Республики Татарстан, такие как Волга, Кама, Свияга, Вятка, Белая, Казанка, Ашит, Ик, протока Чертык и расположенные на них города Свияжск, Казань, Алат (ныне село Алаты в Высокогорском районе), Чортов (Елабуга), Бетки (возможно, село Бетки Рыбно-Слободского района), Лаишев, Тетюши, Болгары. От города к городу указаны расстояния в верстах¹¹.

¹¹ Сербина К.Н. Книга Большому Чертежу. — М.-Л.: Изд-во Академии наук СССР, 1950; Петров В.А. Географические справочники XVII века // Исторический архив. — Т. V. — М.-Л., 1950. — С. 74–165; Ураносов А.А. К истории составления Книги Большому Чертежу // Вопросы истории естествознания и техники. — Вып.4. — 1957. — С. 188–190; Барандеев А.В. «Книга Большому Чертежу» как источник топонимического исследования // Изв. АН СССР. Сер. географическая. 1973. — № 5. — С. 136–143; Барандеев А. В. Гидрографические термины тюркского происхождения в «Книге Большому Чертежу» // Советская тюркология. — 1987. — № 5. — С. 76–85; Пестерев В.В. К вопросу о степени развития русской картографии в XVI–XVII веках // Вестник Курганского университета. — Серия «Гуманитарные науки». — Вып. 2. — Курган: Изд-во Курганского гос. ун-та, 2006. — С. 72–75.

Исторический атлас Республики Татарстан



Рис. 36. Карта Юга Московии Исаака Массы. 1612 г.



Рис. 37. Фрагмент территории Среднего Поволжья на карте Юга Московии Исаака Массы. 1612 г.



Рис. 38. Франс Халс. Портрет Исаака Массы. 1626 г.



Рис. 39. Карта Европы Гийома Сансона. 1681 г.

Продолжатель дела знаменитого Г. Меркатора — Йодокус Хондиус (1563–1612) — фламандский картограф и издатель атласов и карт. Два его глобуса увековечены на полотнах Яна Вермера «Астрономия» и «География». В 1604 г. он купил печатные формы всемирного атласа Г. Меркатора, добавил к ним около сорока собственных карт и опубликовал их в 1606 г. под именем Меркатора. Этот атлас неоднократно переиздавался и ныне известен как Атлас Меркатора-Хондиуса. В приведенной карте Азии территория современного Татарстана включена в Европу как провинция Casane. Здесь отмечены Казань, Свияжск и Болгар. Чебоксары неверно локализованы на Каме¹².

Исаак Масса (1586–1643) — голландский купец, путешественник и дипломат, из семьи богатого торговца сукном; возможно, потомок итальянских протестантов,



Рис. 40. Фрагмент территории Среднего Поволжья на карте Европы Гийома Сансона. 1681 г.

¹² Tooley's Dictionary of Mapmakers. Tring, Hertfordshire, England, 1979. P. 311; Багров Л. История картографии. — М., 2004. — С. 310; Владимиров Георги. Волжка България и Казанското ханство в географските карти на Средновековието и Новото време. — София: «Военно издателство», 2007. — С. 66; Фоменко И. Татарские государства в европейской картографии XV–XVIII веков // История татар с древнейших времен в семи томах. — Т. IV. Татарские государства XV–XVIII вв. — Казань, 2014. — С. 59–60.



Исторический атлас Республики Татарстан

бежавших с родины. В качестве посланника Генеральных штатов в России в 1601–1609 гг. он был свидетелем событий этого периода: Смутное время во второй половине царствования Бориса Годунова, захват Москвы Лжедмитрием I, окончание правления Василия Шуйского. Вернувшись на родину, И. Масса издал мемуары «Краткое известие о Московии в начале XVII в.», а также карты Московии, вошедшие в сборник голландского географа Герарда Герритса. На картах Юга и Севера Московии 1612 г. И. Масса, по обыкновению, обозначил наш регион как Casan, в качестве центрального города прилегающей территории выделен город Казань, локализованы Тетюши, Albuga (на месте Елабуги) и Болгар¹³.

При дворе короля Франции служил географ Гийом Сансон (1633–1703). После смерти отца, знаменитого карто-

¹³ Масса И. Краткое известие о Московии в начале XVII в. / Исаак Масса; Перевод, примечания и вводная статья А.А. Морозова; перевод стихов В. А. Зоргенфрея. – М.: ОГИЗ – Государственное социально-экономическое изд-во, 1937. – 208 с.; Tooley's Dictionary of Mapmakers. Tring, Hertfordshire, England, 1979. P. 424; Багров Л. История картографии. – М., 2004. – С. 289; Владимиров Георги. Волжка България и Казанското ханство в географските карти на Средновековието и Новото време. – София: «Военно издателство», 2007. – С. 72; Фоменко И. Татарские государства в европейской картографии XV–XVIII веков // История татар с древнейших времен в семи томах. – Т. IV. Татарские государства XV–XVIII вв. – Казань, 2014. – С. 60.

графа Николая Сансона, Гийом с братом Юбером продолжили его дело. Среди его работ особо следует выделить карту Европы 1681 г. Историческая территория Республики Татарстан разделена здесь на Предкамье (со столицей Casan), и Закамье (со столицей Bulgar). На карте, кроме привычных Свияжска, Тетюшей, Елабуги, указана Рыбная Слобода, правда, на другом берегу Камы¹⁴.

Картография XVIII в. представлена большим количеством европейских карт Московии, Та(р)тарии и России. Однако эти материалы, если и оставались актуальными в первой четверти века, то ненадолго. В связи с тем импульсом, который получили приглашенные и отечественные картографы со времен петровских преобразований, к концу XVIII в. отечественная картография становится определяющей для исторической территории современного Татарстана.

¹⁴ Tooley's Dictionary of Mapmakers. Tring, Hertfordshire, England, 1979. P. 558; Багров Л. История картографии. – М., 2004. – С. 300; Владимиров Георги. Волжка България и Казанското ханство в географските карти на Средновековието и Новото време. – София: «Военно издателство», 2007. – С. 86; Фоменко И. Татарские государства в европейской картографии XV–XVIII веков // История татар с древнейших времен в семи томах. – Т. IV. Татарские государства XV–XVIII вв. – Казань, 2014. – С. 86.

Глава 2

Казанское царство, наместничество, губерния и ТАССР на картах XVIII – середины XX в.



Прекрасный результат дальновидных петровских преобразований, затронувших и картографию, — это составленная в 1699–1700 гг. Семеном Ульяновичем Ремезовым (ок. 1642–1720) «Чертежная книга Сибири». С.У. Ремезов — русский энциклопедист: картограф, строитель, архитектор, художник, историк, писатель. Однако в историю России он вошел именно как картограф. Ему принадлежат ценнейшие памятники русской картографии — три уникальных атласа. Это «Хорографическая книга Сибири», «Служебная книга Сибири» и «Чертежная книга Сибири». Атлас «Чертежная книга Сибири» (1701) составлен из присланных из Сибири и изготовленных им оригинальных карт. На его 23 картах большого формата — территория всей Сибири европейской части России и Казахстана. На картах атласа отсутствовала градусная сетка, а север был заменен на юг. Тем не менее первый российский географический атлас был в то время, судя по предшествующим картам, самым передовым. Наш регион представлен на двух последних картах «Чертежной книги Сибири»¹⁵.



Рис. 41. Титульный лист «Чертежной книги Сибири». 1701 г.

На карте, озаглавленной «Чертеж вновь великопермские и поморе печорские...», территория современного Татарстана традиционно названа как «Царство Казанское». Кроме основных водных артерий Волги и Камы на ней нанесены Казанка, протока Чертык, Вятка, Уфа (Белая), Зай и неподписанная река Большой Черемшан. Город Казань, наравне с Москвой, изображен как столица царства, других таких городов на карте нет. От Казани уходят две дороги. Первая — на запад через Кокшайск, затем через Волгу, Космодемьянск, Нижний Новгород, Муром в Москву. Вторая — на восток через перевоз на Вятке, Сарапул, Осу, Кунгур и Уральские горы в Сибирь. Из населенных пунктов обозначены города Тетюши, Лаишев, на правом берегу

Камы, ниже Вятки город Бетки, на левом берегу Вятки при слиянии с Камой Троицкий монастырь, город Алабуга, на левом берегу реки Зай при слиянии с Камой город Чортов. На левом берегу Казанки при слиянии с Волгой указан «Караул». На карте нет Свияжска, имевшего в конце XVII в. большое значение, и реки Свияги. Здесь обозначены и некоторые народы: на территории Закамья

¹⁵ Шибанов Ф.А. О некоторых аспектах картографии России допетровского времени (XVI–XVII вв.) и роли С.У. Ремезова в истории русской картографии // Вестник Ленинградского университета, 1968. — № 18. Геология и география. — Вып. 3. — С. 127–130; Мартыненко А.И. Пионер русской картографии // Геодезия и картография. — 1971. — № 4. — С. 65–67; Гольденберг Л.А.

О первом историке Сибири // Русское население Поморья и Сибири. — М., 1973. — С. 214–228; Гольденберг Л.А. Изограф земли Сибирской: Жизнь и труды Семена Ремезова. — Магадан, 1990. — 398 с.; Чертежная книга Сибири, составленная тобольским сыном боярским в 1701 г.: В 2 т. — М.: ОБФ «Возрождение Тобольска», 2003.



Исторический атлас Республики Татарстан

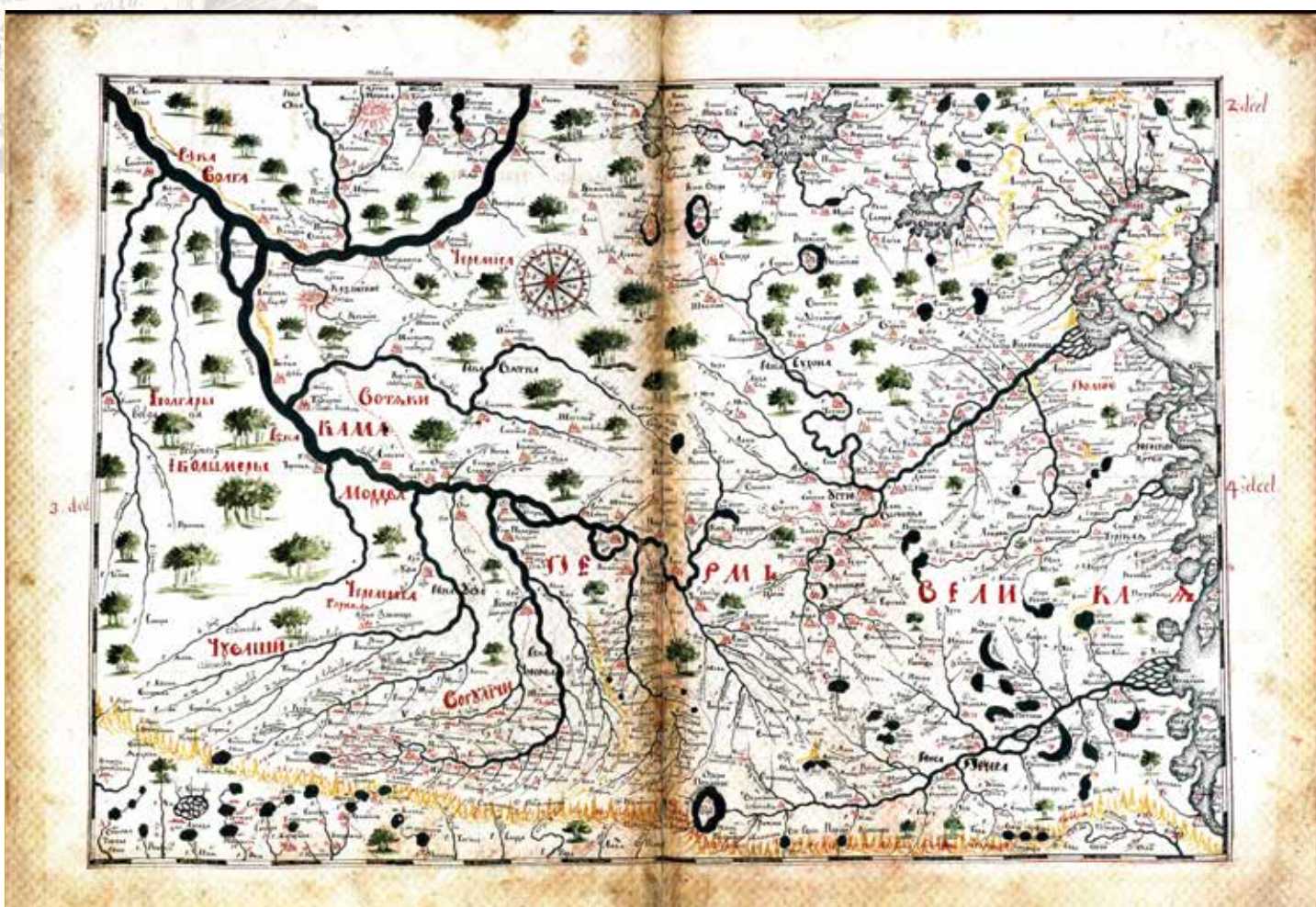


Рис. 42. Карта Великой Перми из «Чертежной книги Сибири». 1701 г.



Рис. 43. Фрагмент территории Волго-Камского региона на карте Великой Перми из «Чертежной книги Сибири». 1701 г.

указаны «Болгары и Большеры», севернее города Алабуга — вотяки, т. е. удмурты. Однако на небольшом пространстве между реками Зай и Уфа (Белая) обозначены друг за другом «Мордва, Черемисы Горные и Чуваш».

На другой карте «Чертежной книги Сибири», озаглавленной «Чертеж сходства и наличия земель всей Сибири Тобольского города и всех разных градов, и жилищ, и степи», показаны границы расселения народов. В отличие от «Карты Великой Перми», «[Земля] Болгарская» охватывает Закамье и территории южнее реки Большой Черемшан или реки Самары (реки не подписаны). Район города Казани и Заказанье — «[Земля] Мордовская». Южными соседями болгар указана «[Земля] Аюкинская», что соответствует действительности ввиду правления в этот период волжскими калмыками хана (тайши) Аюки (1642–1724). Западные соседи болгар по всему правобережью Волги обозначены как «Земля Великой Московии», и только чуть южнее расположена «[Земля] Золотой Орды». На востоке



Рис. 44. Этнографическая карта из «Чертежной книги Сибири». 1701 г.

Болгар огромную территорию занимает «[Земля] Чукашская (Чувашская)» и восточнее, перед и за Уральскими горами, локализована «[Земля] Башкирская, и закаменная, и тептерская».

Петр I — великий преобразователь Российского государства XVIII в., учредивший Академию наук, — распорядился провести инструментальную съемку российских земель. Многолетний труд картографов вылился в издание академического, впервые официально признанного «Атласа Российского, состоящего из девятнадцати специальных карт, представляющих Всероссийскую империю с пограничными землями, сочиненного по правилам географическим и новейшим наблюдениям, с приложенною при том Генеральною картою великия сея империи, старанием и трудами Императорской академии наук» (1745).

Прекрасно оформленный атлас — в кожаном переплете с золотым тиснением, с картами большого формата, гравированными на меди и вручную раскрашенными ак-



Рис. 45. Фрагмент территории Поволжско-Уральского региона на этнографической карте из «Чертежной книги Сибири». 1701 г.



Исторический атлас Республики Татарстан



Рис. 46. Титульный лист «Российского атласа». 1745 г.

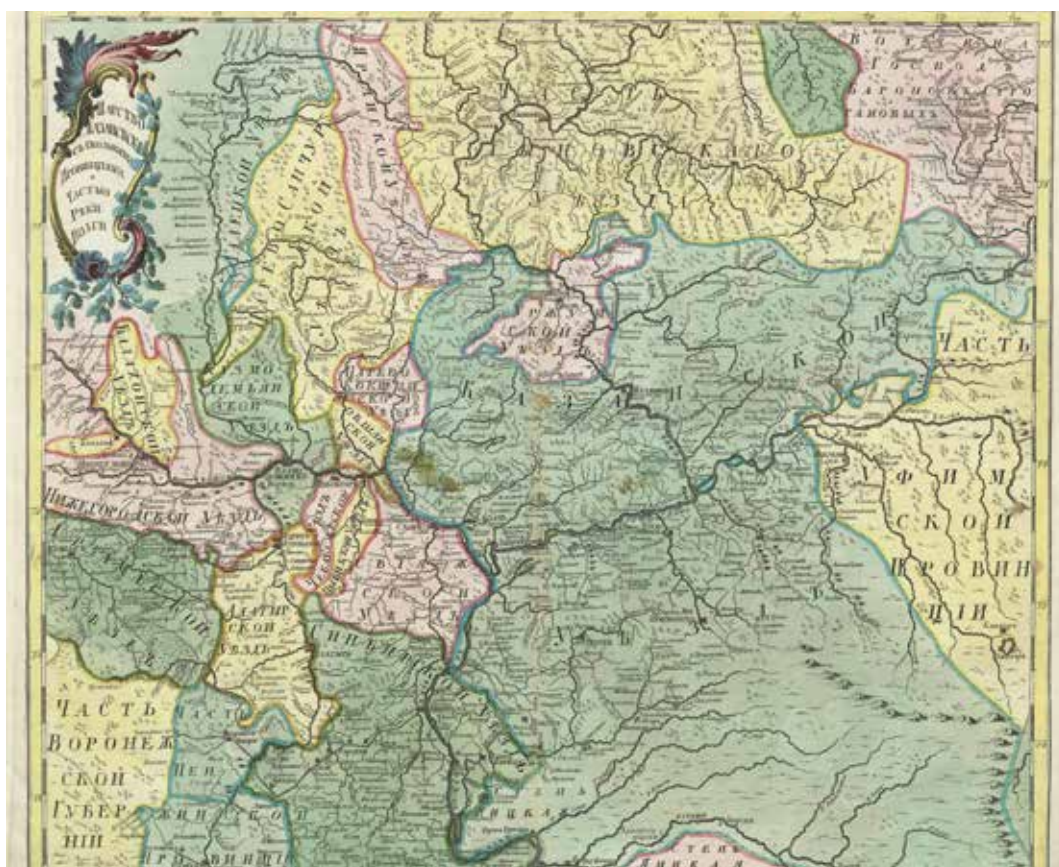


Рис. 47. Карта Царства Казанского из «Российского атласа». 1745 г.



Рис. 48. Фрагмент территории Среднего Поволжья на карте Царства Казанского из «Российского атласа». 1745 г.



Рис. 49. НА РТ Ф. 324. Оп. 728. Д. 1097. Копия. Карта подчищенным дубовым рощам и прочим диким лесам по Казанской, Нижегородской и Оренбургской губерниям, описанным подполковником Свечниковым (13 октября 1765 г.)

варелью, — издан на русском, латинском, немецком и французском языках и снабжен таблицей условных знаков¹⁶.

В «Атласе Российском» карта под № IX озаглавлена как «Царство Казанское с окольными провинциями

¹⁶ Атлас российский, состоящий из девятнадцати специальных карт, представляющих Всероссийскую империю с пограничными землями, сочиненный по правилам географическим и новейшим наблюдениям, с приложением при том генеральной картою великия сия Империи / Стариным и трудами Имп. Академии наук. — СПб.: типография Академии наук, 1745. — 18 с., 20 л. карт; Свенске К.Ф. Материалы для истории составления Атласа Российской империи, изданного Императорской Академией наук в 1745 году. Собраны из Архива Академии наук Карлом Свенске / Записки Имп. Академии наук, Т. IX. — СПб.: Тип. Акад. наук, 1866. 204 с.; Виноградов Н.В. Карты и атласы. — М.-Л.: Изд-во Академии наук СССР, 1941. — С. 171–172; Гнучева В.Ф. Географический департамент Академии наук XVIII века / Под ред. А.И. Андреева. — М.-Л., 1946. — С. 21; Русские географические атласы XVIII в.: Сводный каталог / Сост. Н.В. Лемус.— Л.: Гос. публ. б-ка им М.Е. Салтыкова-Щедрина, 1961. — Л. XIII, 41–49; Гольденберг Л.А. Географический департамент Академии наук и создание первого академического атласа (1739–1799 гг.) // Очерки истории географической науки в СССР. — М., 1976. — С. 49–60; Фоменко И. Татарские государства в европейской картографии XV–XVIII веков // История татар с древнейших времен в семи томах. — Т. IV. Татарские государства XV–XVIII вв. — Казань, 2014. — С. 64.

и частью реки Волги; содержит большую часть царства Казанского и ближняя места по рекам Волге и Каме. Сия карта утверждается на треугольнике, исчисленном между Москвою, Казанью, и Астраханью, также и на обретающихся в Географическом Департаменте о реке Волге достоверных известиях». Вся территория «царства» разделена на уезды и промаркирована цветом, названия уездных центров выделены графически и прорисовкой населенного пункта. На карте обозначены не только основные водные объекты, но и второстепенные, даже их притоки, а также десятки населенных пунктов, в названиях которых легко читаются современные деревни и села, райцентры и города. Отдельно прорисованы и подписаны крепости Лаишев, Билярск, Шешминск, Старый Минск (Старошешминск), Заинск, Мензелинск.

В 1718 г., т. е. в петровскую эпоху, в Казани было основано адмиралтейство — центр кораблестроения. Одной из причин его основания явилось удобное географическое



Исторический атлас Республики Татарстан

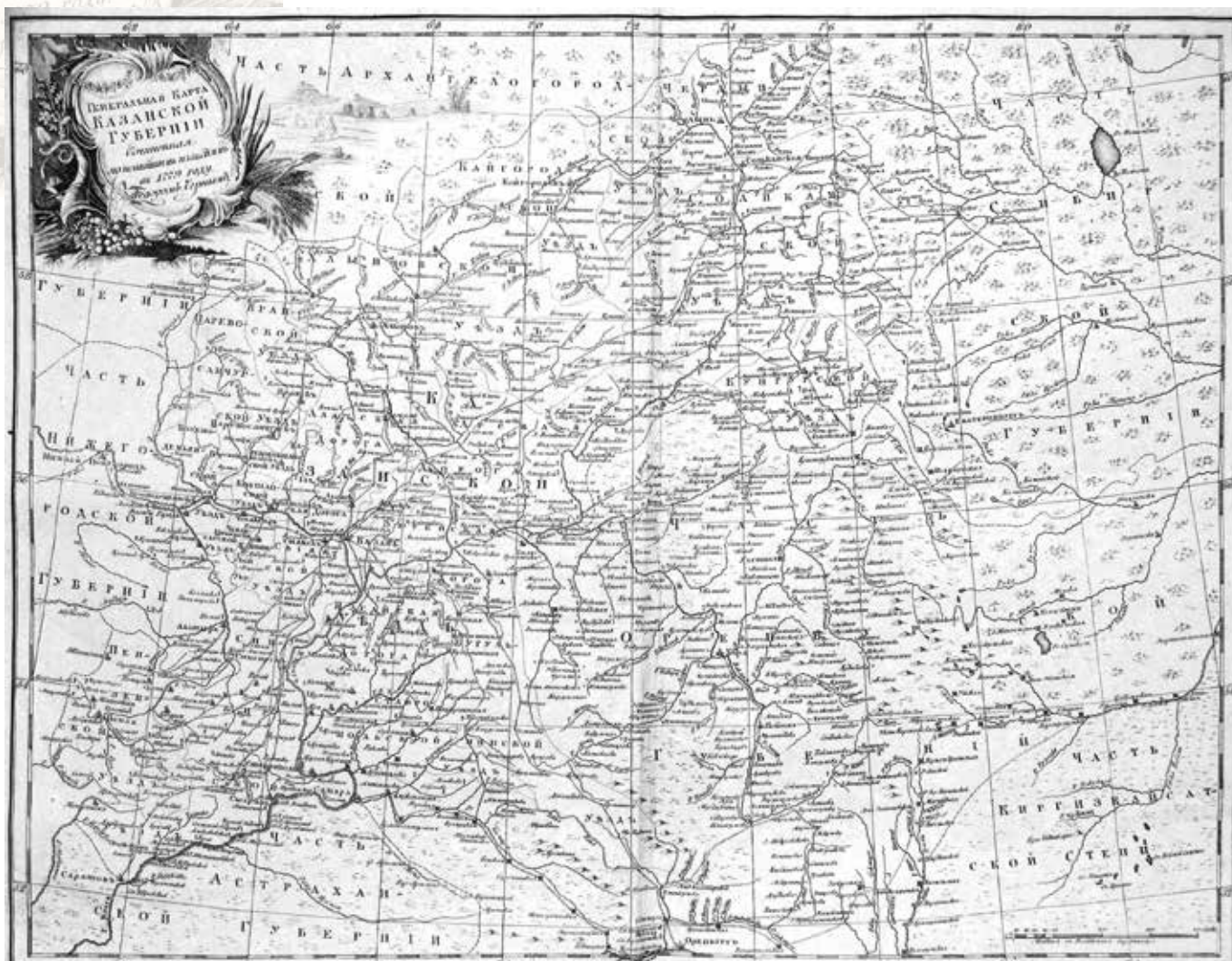


Рис. 50. Генеральная карта Казанской губернии, сочиненной по новейшим известиям в 1779 г. Федором Черным. РГБ. Коллекция ЭБ. Картографические материалы. Ко III/II-44.



Рис. 51. Фрагмент территории Среднего Поволжья на генеральной карте Казанской губернии, сочиненной по новейшим известиям в 1779 г. Федором Черным

расположение города и обилие корабельных лесов вокруг него. С течением времени леса истощались, а для судостроения необходимы были сведения о наличии и затратах древесного материала. Такую целостную картину представила «Карта подчищенным дубовым рощам и прочим диким лесам Казанской, Нижегородской, Оренбургской губерний, описанных подполковником Свечиным 13 октября 1765 г.». На ней указаны населенные пункты всего обширного Волго-Уральского края, реки, озера, основные дороги и, конечно, леса, выделенные цветом. Карта снабжена специальной таблицей с расчетами.




Рис. 52. Титульный лист «Российского атласа». 1792 г.

На черно-белой «Генеральной карте Казанской губернии, сочиненной по новейшим известиям в 1779 г. Федором Черным» на русском и латинском языках нанесены только крупные населенные пункты губернии, однако обозначены все «дороги», существовавшие еще в Казанском ханстве. На карте прописаны уезды, обозначены крепости, хорошо прорисованы большие, средние и малые реки. Автор карты – Федор Черный (1745–1790) – служил геодезистом в Географическом департаменте Российской Академии наук.

«Российский атлас, из сорока шести карт состоящий и на сорок два наместничества Имперію разделяющий» – второй официальный атлас Российской империи, изданный в 1792 г. Наместничество как административно-территориальная единица появилось после реформ Екатерины II в 1775–1785 гг. Черно-белая «Карта Казанского наместничества», составленная учеником знаменитого математика Л. Эйлера А.М. Вильдбрехтом, является одной из 46 карт

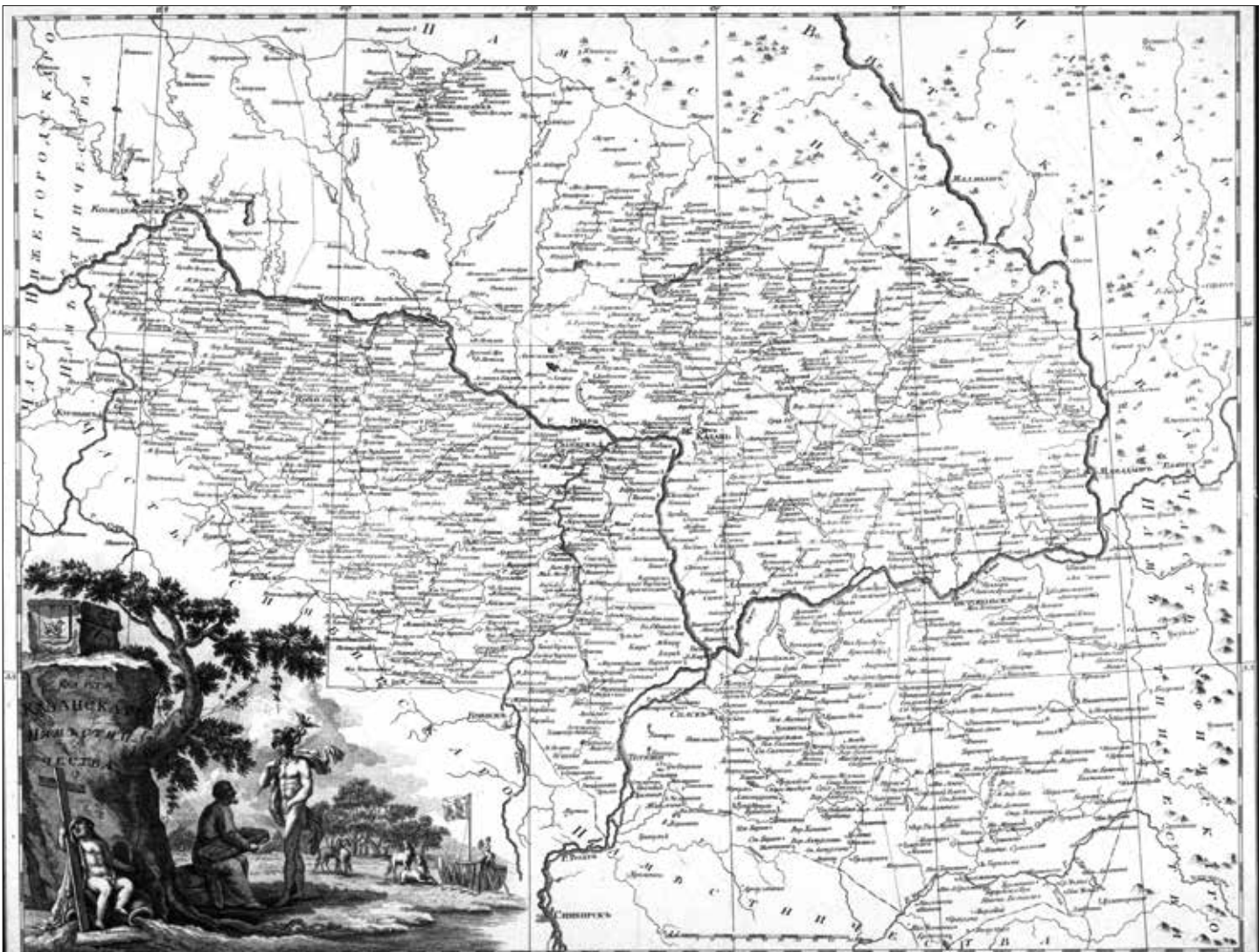


Рис. 53. Карта Казанского наместничества из «Российского атласа». 1792 г.



Исторический атлас Республики Татарстан

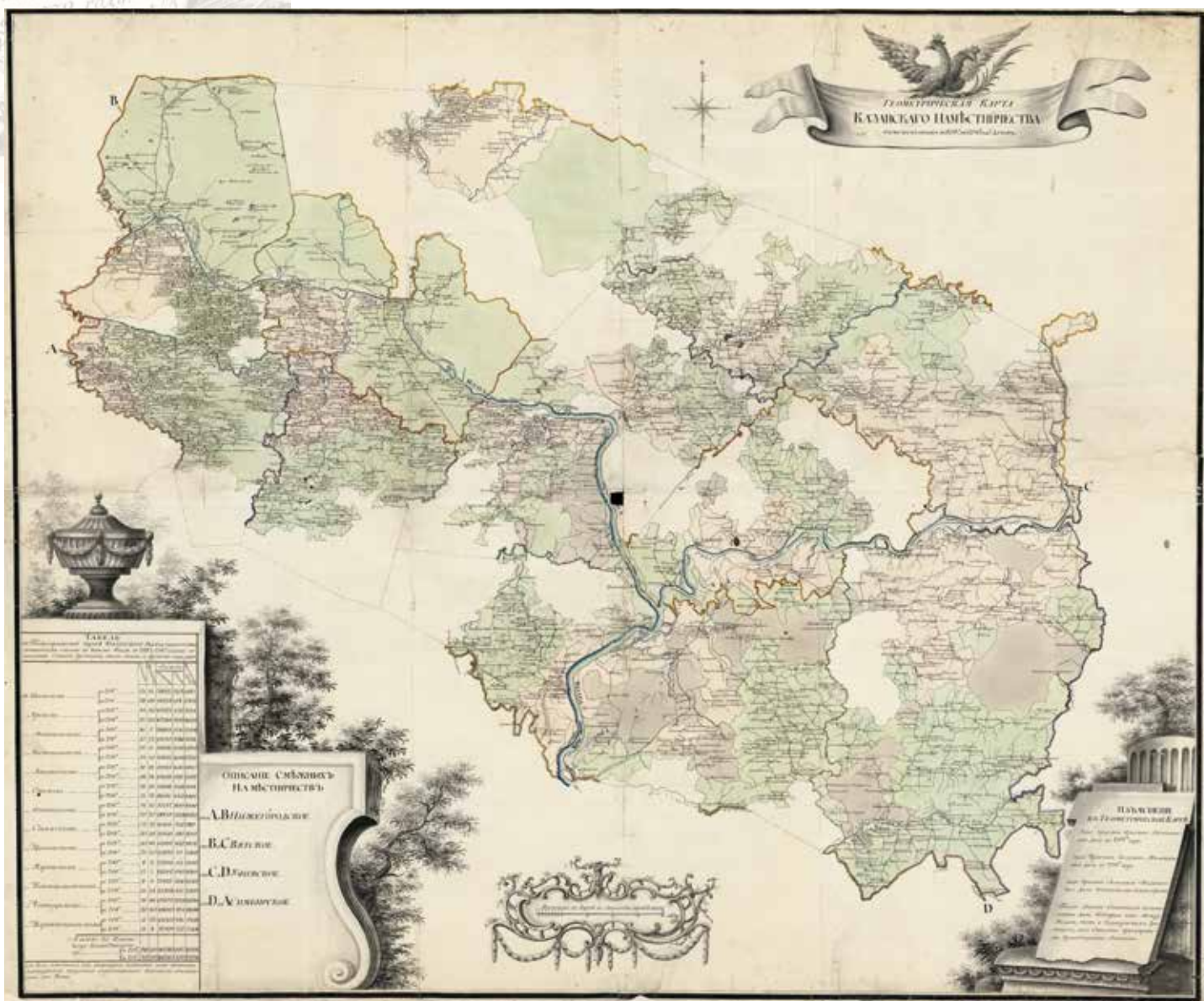


Рис. 54. РГАДА. Ф. 1356. Оп. 1. Д. 1132. Карта Казанского наместничества. Обмежеванным в 1793–1794 гг. дачам

атласа. Атлас давал сведения о населенных пунктах, подразделяя их на 10 видов, рельефе, полезных ископаемых, лесах и реках, но дороги здесь не были отмечены. Православные поселения с храмами были выделены крестиками. Титул каждой карты помещен в картуши¹⁷ с изображением жанровой сцены, показывающей основные занятия населения представленной местности.

В 1766 г. в Российской империи были начаты работы по «генеральному межеванию» территории страны, принятые с целью «утвердить спокойствие, права и надежность каждого владельца в его имении». «Карта Казанского наместничества. Обмежеванным в 1793–1794

гг. дачам» была составлена, но не была закончена ввиду отсутствия данных по некоторым районам. На карту были нанесены основные населенные пункты, большие и малые реки, дороги. Она является еще и информативным источником по картографии региона. Из пояснений к карте мы узнаем, что территории, закрашенные красным цветом, были обмежеваны в 1793 г., зеленым — в 1794 г., маркированные «земляным цветом» обмежевывались «коштными землемерами», а пустые (белые) территории еще не межевались. Публикуется впервые.

Казанская губерния конца XVIII в. представлена на двух картах. Они имеют равный масштаб в 8 верст (верста равна приблизительно 1,07 км), а также одинаковое оформление орла и герба губернии.

Первая карта хранится в Национальном архиве Республики Татарстан. На ней каждый уезд губернии выделен

¹⁷ Картуш (фр. cartouche, от итал. cartoccio – сверток, кулечек) – в архитектуре и декоративном искусстве – «мотив в виде полуразвернутого, часто с надорванными либо надрезанными краями рулона бумаги, свитка», на котором может помещаться герб, эмблема или надпись.

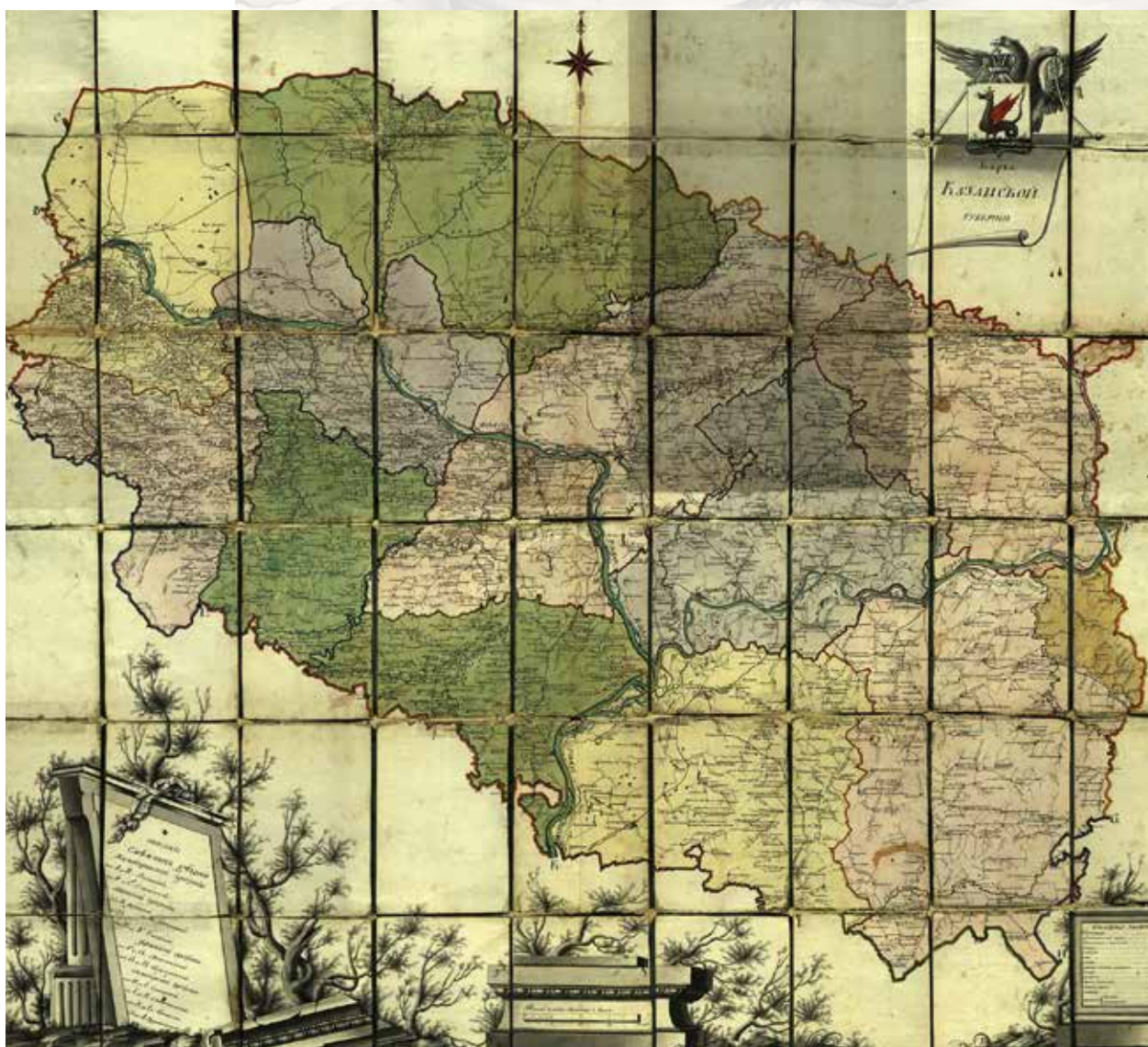


Рис. 55. НА РТ Ф.200. Оп. 1. Д. 56. Л. 18. Карта Казанской губернии. Конец XVIII в.

отдельным цветом, в левом нижнем углу даны описания смежных уездов, а в правом — разъяснения знаков. Отмечены губернский и уездные города, пригороды, «уничтоженные города», монастыри и пустыни, слободы, слободки, села, сельца, деревни, починки и выселки, заводы, фабрики, лесные магазины, большие дороги, перевозки, лесные и коммерческие пристани.

Вторая карта хранится в Российском государственном архиве древних актов и разделена на три части. В первую часть вошли Казанский, Лаишевский и Мамадышский уезды. В отличие от предыдущей карты на ней выделены города без уездов, погосты, мельницы и мосты. Большую часть карты занимает информация о губернии и каждом из уездов. К описанию Казани и уездных городов дан в цвете герб города. Для каждого города подсчитаны расстояния до Москвы, Санкт-Петербурга и Казани, коли-

чество каменных и деревянных зданий, включая конфессиональные, численность населения по сословиям, религиям и этносам; приводятся сведения о количестве и качестве земли в уезде. Прилагаются две сводные таблицы по городам и уездам с теми же сведениями. В публикуемом Историческом атласе Республики Татарстан данная часть карты представлена под номером 17. Во вторую часть этой карты вошли Свияжский, Тетюшский, Спасский и Чистопольский уезды. Она содержит только картографическое изображение без статистических данных. Обе части публикуются впервые. Третья часть с уездами, не входящими ныне в состав Республики Татарстан, не приводится.

«Почтовая карта Казанской губернии. Сочинена в 1797 г. в Казани» — один из образцов тематических карт того периода. Масштаб 16 верст. Количество населенных пунктов на ней минимально, нанесены лишь крупные. От



Исторический атлас Республики Татарстан

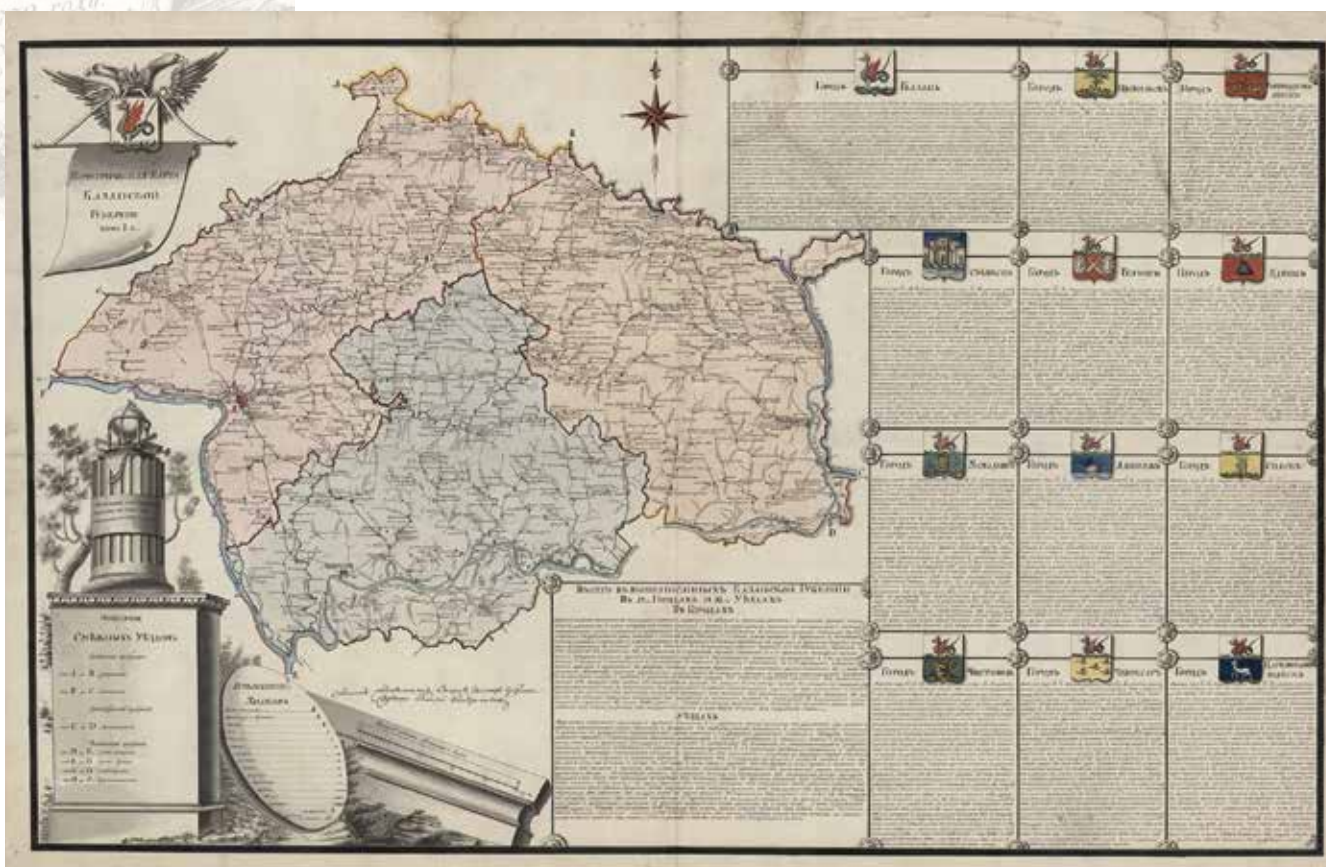


Рис. 56. РГАДА. Ф. 1356. Оп. 1. Д. 1135. Карта Казанской губернии (в 3-х частях). Часть 1. Конец XVIII в.

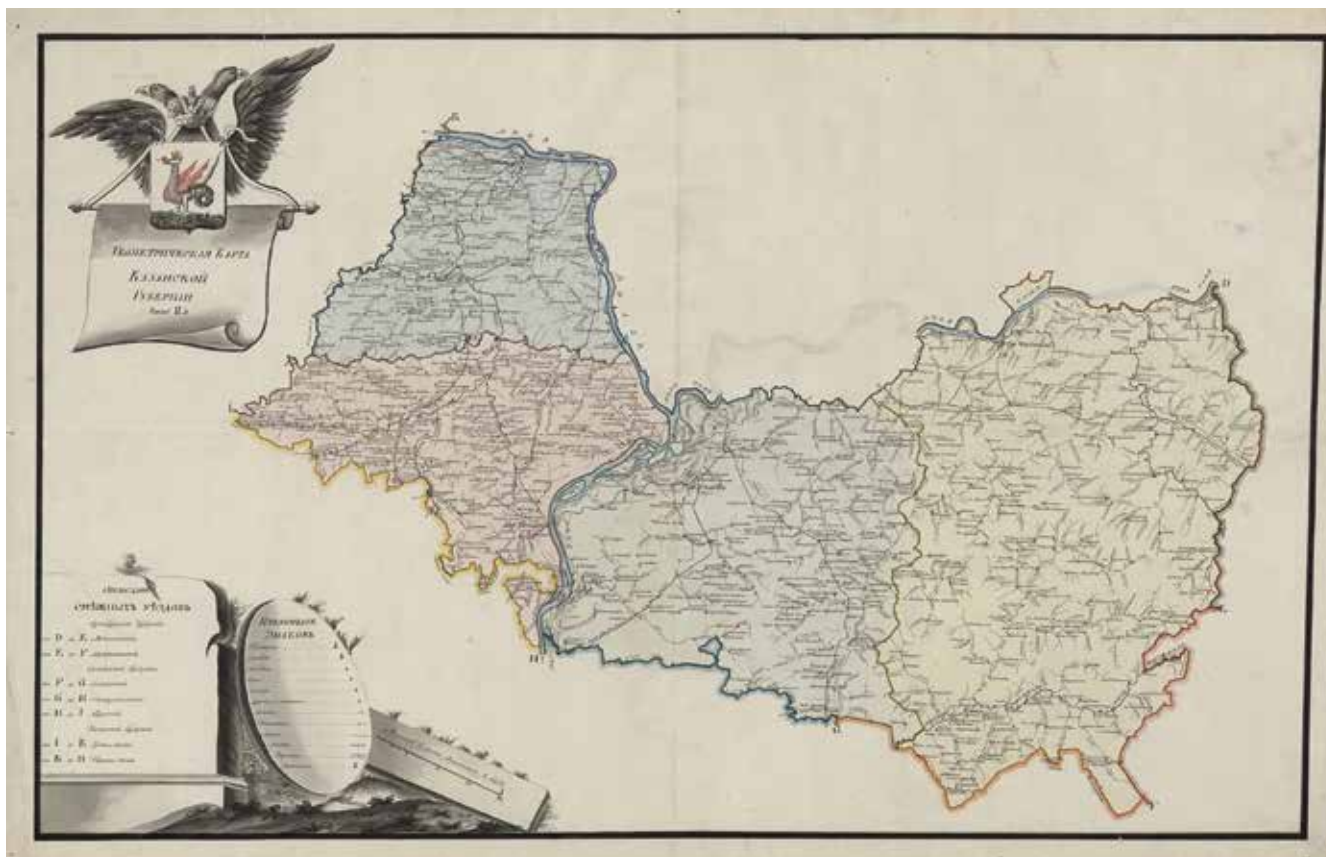


Рис. 57. РГАДА. Ф. 1356. Оп. 1. Д. 1136. Карта Казанской губернии (в 3-х частях). Часть 2. Конец XVIII в.



Рис. 58. Почтовая карта Казанской губернии. Сочинена в 1797 г. в Казани. НЭБ ЧР. Карты, планы и атласы. ЭБ Инв. EL-002398

Казани отходят шесть дорог: 1) через Свияжск в Москву; 2) через Верхний Услон в Симбирск; 3) через Царевококшайск в Вятку; 4) через Алаты в Уржум; 5) через село Царицыно в Пермь и далее Тобольск, оттуда же отдельно в Сибирь и также через село Царицыно в Мамадыш; 6) через Лаишев в Оренбург. На карту нанесены границы уездов, прорисованы даже мелкие реки, однако подписаны только крупные, а также указаны соседние губернии и уезды, в левом нижнем углу дана таблица расстояний между городами: Казань, Козьмодемьянск, Лаишев, Мамадыш, Свияжск, Цивильск, Царевококшайск, Чебоксары, Чистополь, Ядрин. В таблице

отсутствует Спасск, а город Тетюши, являвшийся с 1781 г. уездным городом, и вовсе на карту не нанесен.

С 1812 г. основные картографические работы из гражданского ведомства перешли в военное. В этом ряду стоит «Генеральная карта Казанской губернии с показанием почтовых и больших проезжих дорог, станций и расстояния между оными верст. Сочинена по новейшим и достоверным сведениям в Ст. Петербурге в 1822 г.», составленная полковником квартирмейстерской части Свиты Его Императорского Величества Василием Петровичем Пядышевым. Карта является составной частью «Географического атласа



Исторический атлас Республики Татарстан

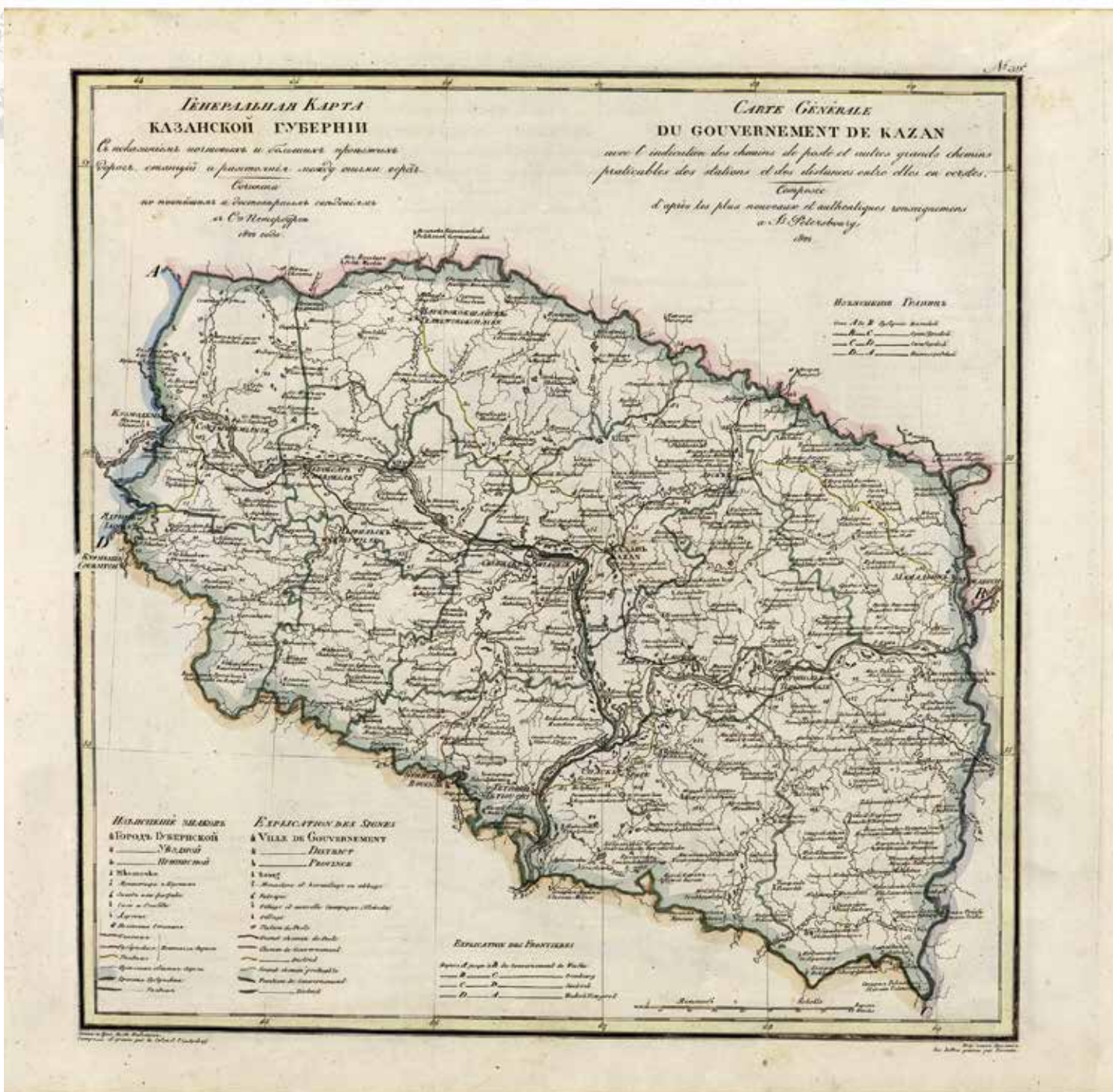


Рис. 59. Генеральная карта Казанской губернии с показанием почтовых и больших проезжих дорог, станций и расстояния между оными верст. Сочинена по новейшим и достоверным сведениям в Ст. Петербурге в 1822 г.

Российской Империи, Царства Польского и Великого княжества Финляндского, расположенного по губерниям, на двух языках. Пядышев В.П., Санкт-Петербург» и состоит из 62 листов карт всех регионов Российской Империи. Все надписи на карте дублируются на французском языке. На ней указаны наиболее крупные или значимые населенные пункты уезда, отмечены уездные и губернские границы, проезжие большие дороги, почтовые дороги: главные, губернские и уездные, а также

города губернские, уездные и приписные, местечки, монастыри и пустыни, заводы и фабрики, села, деревни и почтовые станции.

«Карта народонаселения Казанской губернии по племенам. Составленная по местным источникам полковником Генерального штаба А. Риттихом. 1870 г.» как приложение к «Материалам по этнографии России». Отпечатана в «Картографическом заведении А. Ильина» в Санкт-Петербурге.

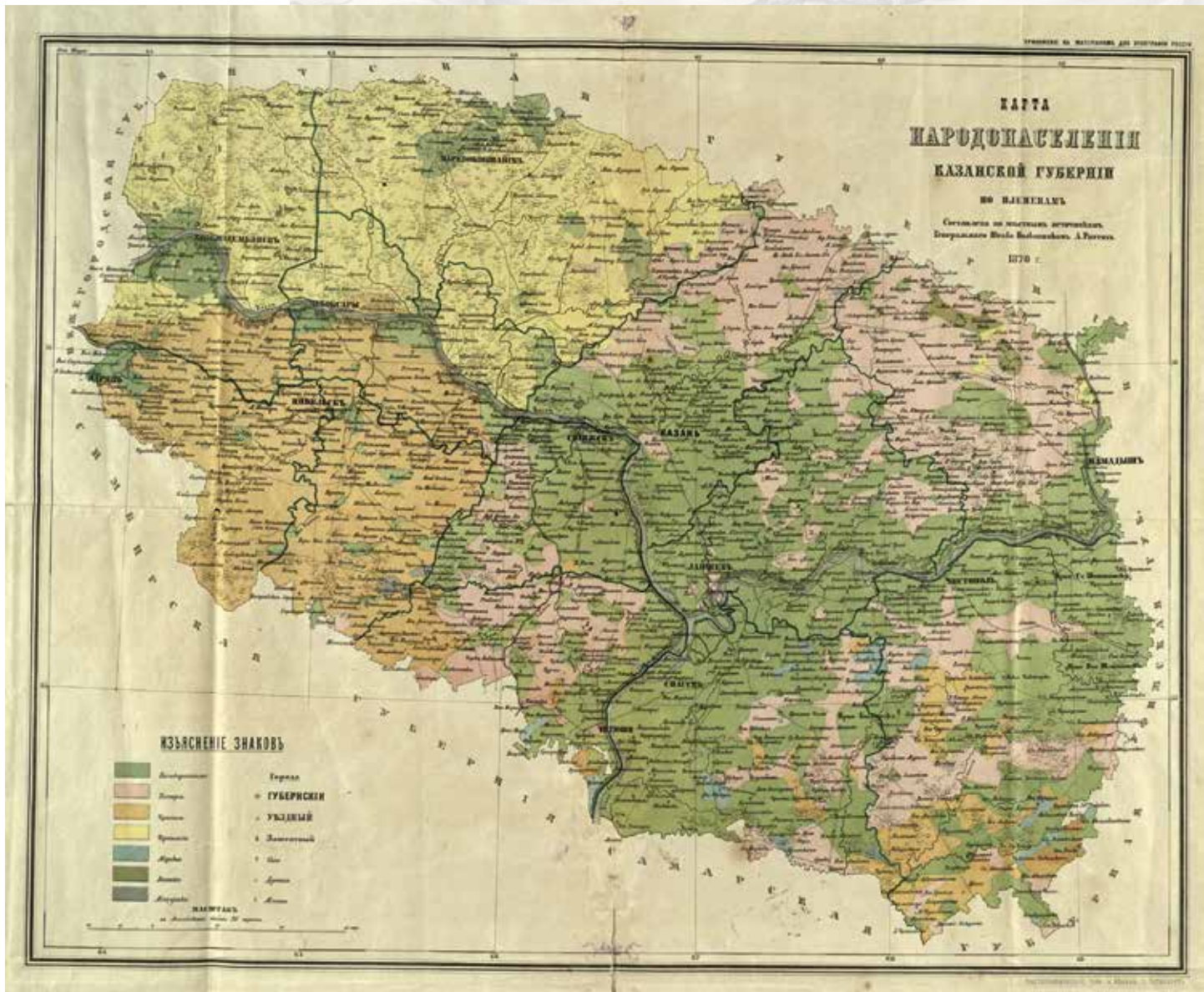


Рис. 60. НА РТ. Карта № 40. Карта народонаселения Казанской губернии по племенам. Составленная по местным источникам полковником Генерального штаба А.Риттихом. 1870 г.

Александр Федорович Риттих (1831–1914) — российский военный деятель и этнограф, оставивший очень ценные этнографические описания и оценки народов, проживающих на территории нынешнего Татарстана¹⁸. На карте Казанской губернии каждый из народов обозначен своим цветом, соответственно на ней выделены: великороссияне, татары, чуваша, черемисы, мордва, вотяки и мещеряки. Примечательно, что мещерякам А. Риттих отвел очень небольшую территорию в районе села Молькеево современного Кайбицкого района Республики Татарстан, в то время как, например, татары-мишари современного Чистопольского района отнесены к общей группе татар.



Рис. 61. Александр Федорович Риттих. Фото 1901 г.

¹⁸ Риттих А.Ф. Материалы для этнографии России. Казанская губерния XIV в./ Составил полковник А.Ф. Риттих. — Ч. 1–2.— Казань: Тип. имп. ун-та, 1870.

На карте выделены губернский, уездные и заштатные города, села, деревни и отдельно мечети в сельских населенных пунктах. Публикуется по экземпляру, хранящемуся ныне в Национальном архиве Республики Татарстан.



Исторический атлас Республики Татарстан



Рис. 62. Иван Афанасьевич Стрельбицкий



Рис. 63. Обзорная таблица листов Специальной карты Европейской России



Рис. 64. Лист № 90 Специальной карты Европейской России, с показанием части Свияжского и Тетюшского уездов Казанской губернии и Буинского уезда Симбирской губернии. Издание Военно-топографического отдела Генерального штаба. 1875 г.



Рис. 65. Лист № 109 Специальной карты Европейской России, Мамадышский и приграничные уезды. Издание Военно-топографического отдела Генерального штаба. 1875 г.

Территория современной Республики Татарстан детально представлена в «Специальной десятиверстной карте Европейской России, генерал-лейтенанта И.А. Стрельбицкого. 1865–1871 г.». Эта карта является наиболее подробной картографической работой не только XIX в. Ее масштаб 10 верст, что в метрической системе составляет примерно 1 см к 4,2 км. Она составлена на 178 листах в конической равноугольной проекции, с прорисовкой рельефа в штрихах. Карта часто переиздавалась и использовалась еще и в советское время, вплоть до ее замены новой картой масштаба 1:500 000 с горизонталями. Она составлена Иваном Афанасьевичем Стрельбицким (1828–1900) — российским геодезистом и картографом, генералом от инфантерии (пехоты), состоявшем на службе в Генеральном

штабе. Территория современной Республики Татарстан показана на листах № 90, 109, 110 и 128 карты.

Адольф Федорович Маркс составил «Большой всемирный настольный атлас А.Ф. Маркса» под редакцией профессора Э.Ю. Петри и Ю.М. Шокальского. Атлас был издан в Санкт-Петербурге в 1905 г. и неоднократно переиздавался. Он содержал в себе 62 главные и 148 дополнительных карт на 53 таблицах. Масштаб карты 1:2 000 000. Большая часть территории современной Республики Татарстан изображена на листе № 7 карты Европейской России. На ней показаны рельеф местности, большие и малые населенные пункты, всевозможные границы от государственных до уездных, крепости, форты, сторожевые посты, монастыри, церкви и часовни, разва-



Исторический атлас Республики Татарстан

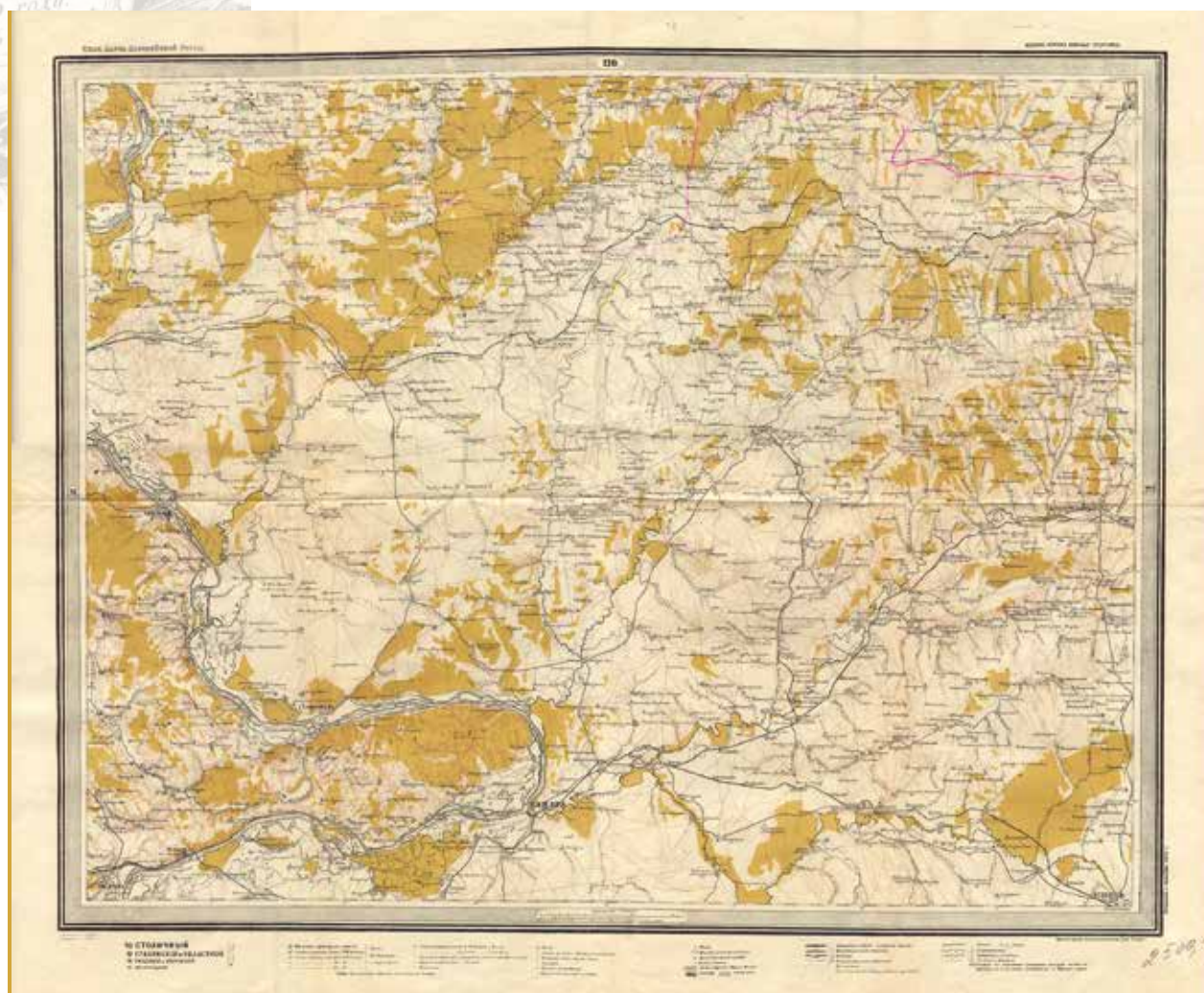


Рис. 66. Лист № 110 Специальной карты Европейской России, Чистопольский и приграничные уезды. Московский картоиздательский отдел. Окончен в 1870 г.

лины, могильники и курганы, ярмарки, таможни, фабрики и заводы, рудники и золотые промыслы, минеральные источники, почтовые станции, телеграфные линии, железные дороги, шоссейные и почтовые дороги, проселочные дороги, перевалы, гавани, пристани, маяки, каналы, колодцы, пороги и водопады, пересыхающие реки и прочие природные элементы рельефа.

Одной из интересных карт промежуточного периода перехода от Российской империи к Советской России следует считать карту нереализованного проекта создания государства народов Поволжья и Урала — Штата Идель-Урал. 2-й Всероссийский мусульманский военный съезд 16 февраля (1 марта) 1918 г. провозглашает республику в составе Советской России — автономный штат Идель-Урал. Был создан и активно работал созданный решениями съезда Совнарком, революционный штаб формировал вооруженные дружины, Совнарком через газету «Идел-Урал

өлкәсе» заявил о признании Советов, изъявил готовность сотрудничать со всеми организациями, готовыми поддержать штат Идель-Урал. В историографии также закрепилось название «Забулачная Республика». 15 (28) марта 1918 г. произошло подавление «Забулачной республики», в котором участвовали казанские красногвардейцы, отряд военных моряков и отряд движения ваисовцев. Представленная карта напечатана в одном из периодических изданий того периода. Карта озаглавлена как «Идел-Урал жәмһүрияте» («государство Идель-Урал»). Здесь на татарском языке арабской графикой прописаны географические и гидрографические названия, населенные пункты и некоторые области. Масштаб карты 1:4 000 000.

Постановлением ВЦИК и Совнаркома РСФСР от 27 мая 1920 г. была провозглашена и 25 июня того же года образована Автономная Татарская Советская Социалистическая Республика (А.Т.С.С.Р., Татреспублика).

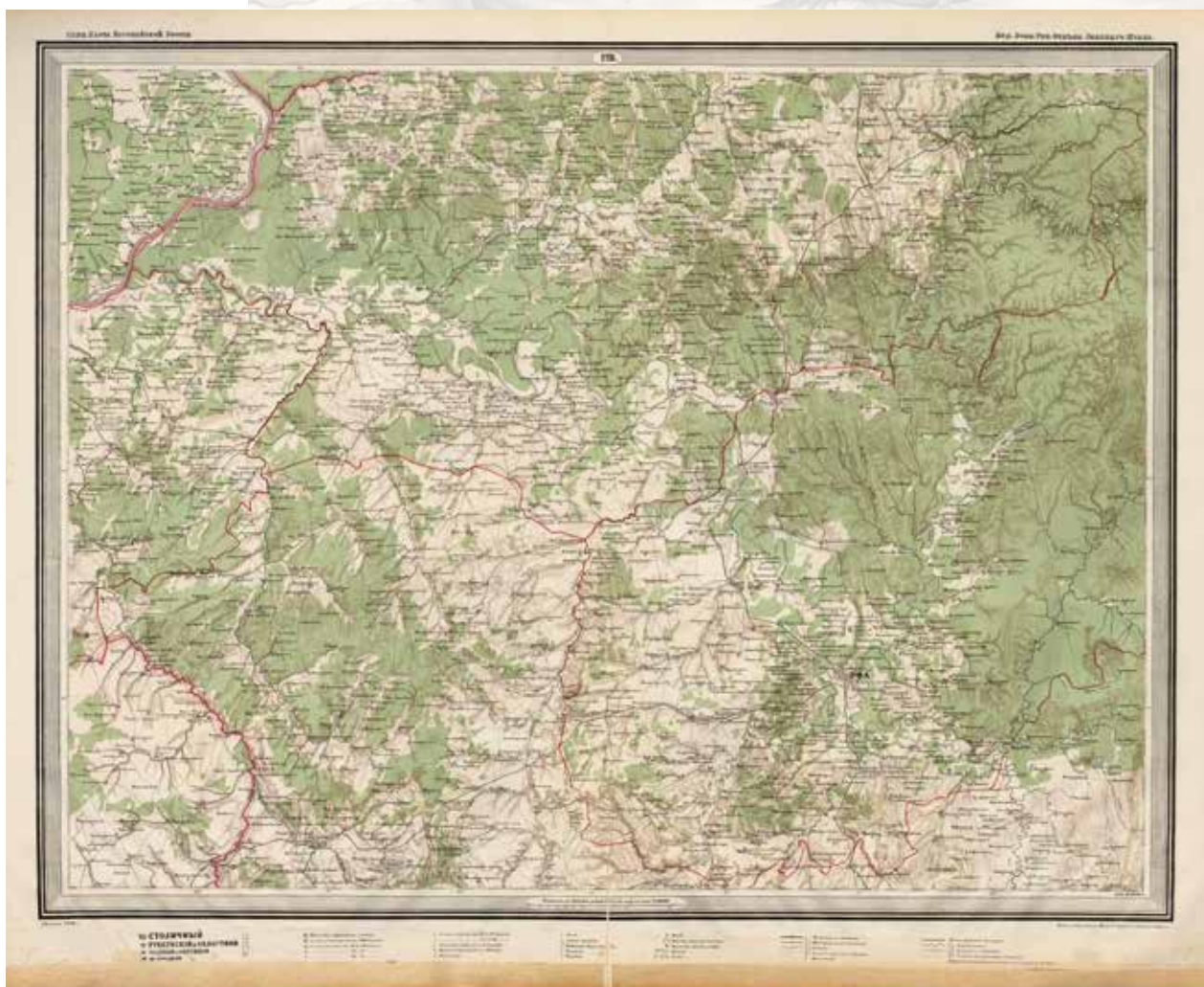


Рис. 67. Лист №128 Специальной карты Европейской России, с показанием части Мензелинского уезда Уфимской губернии и Бугульминского уезда Самарской губернии. Издание Военно-топографического отдела Генерального штаба. 1875 г.

В деле новых преобразований активно использовалась картография. «Схематическая карта Татарской С.С.Р.», изданная в 9-й государственной типографии «Рабочее Дело» в 1922 г. тиражом 600 экземпляров, закрепила границы Татарской Республики и ее новых административных единиц — кантонов и волостей. На карте показаны только столица республики и кантонные центры, основные реки, железные дороги, границы кантонов и всех волостей. Каждая волость пронумерована, названия кантонов и волостей расписаны с пояснениями. Таким образом, были обозначены внешние границы новой республики, которые не претерпели существенных изменений до наших дней. Ряд западных уездов были утрачены и к территории Советской Татарии присоединены земли Буинского уезда Симбирской губернии, Елабужского уезда Вятской губернии, Мензелинского уезда Уфимской губернии и Бугульминского уезда Самарской губернии. Публикуется по

экземпляру, хранящемуся ныне в Национальном архиве Республики Татарстан.

Карта «Татарстан Социал Советлар Жәмһүрияте харитасы» отражает новые административные преобразования на территории республики, выразившиеся в отмене всех кантонов 23 июля 1930 г. Карта выпущена в 1930 г. издательством «Татиздат» на татарском языке латинской графикой тиражом 45 000 экземпляров. Автор карты профессор Носон-Бер Залманович Веклин (1897—1942) — экономико-географ, в 1926—1929 гг. — заместитель наркома просвещения Т.А.С.С.Р., ректор Казанского университета (1931—1935). На карте вместо упраздненных кантонов показаны вновь образованные районы. Каждый район на карте выделен отдельным цветом, указаны границы республики и районов, все районные центры, а также большие села, железные дороги, трактовые и проектируемые дороги, реки. Публикуется



Исторический атлас Республики Татарстан

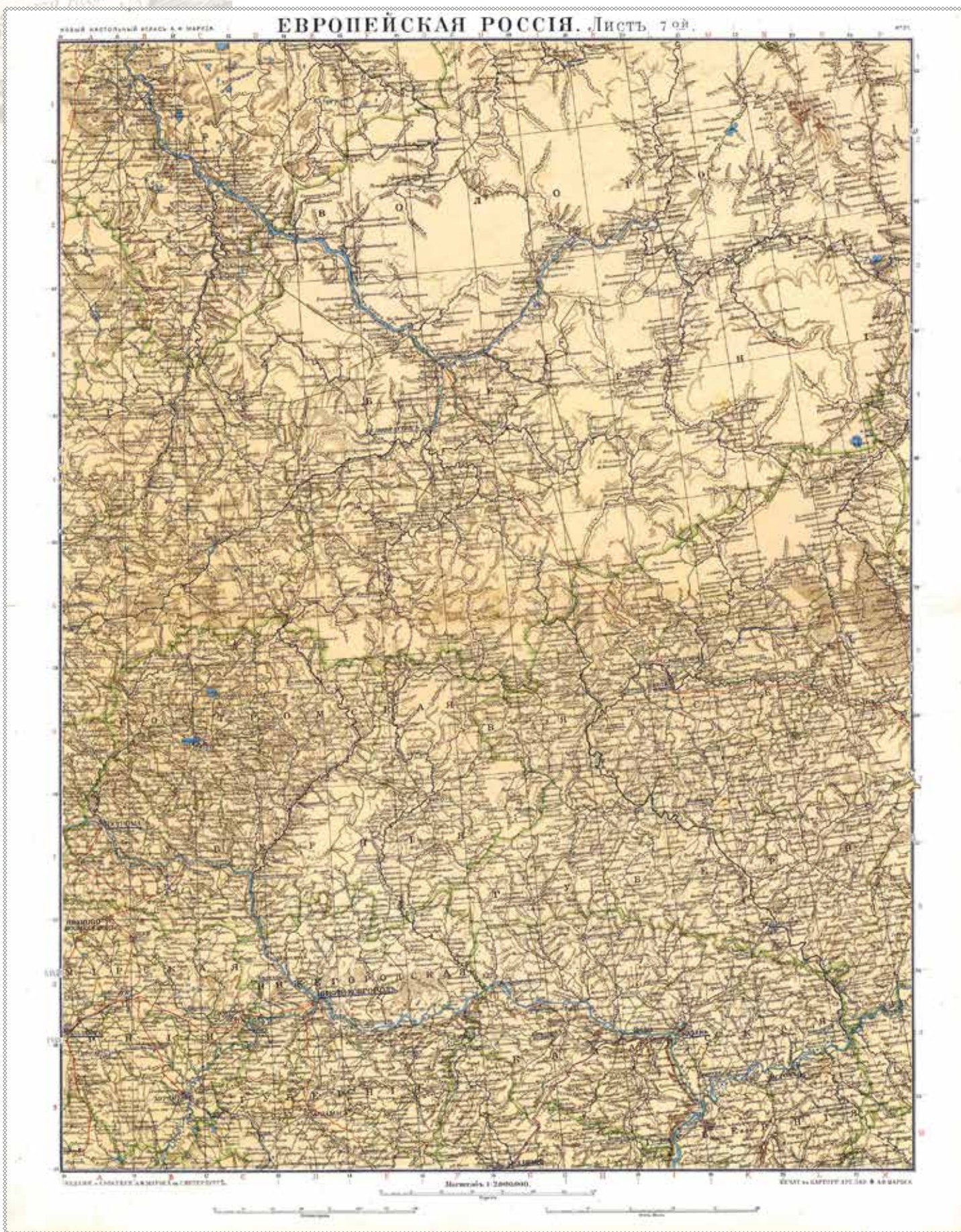


Рис. 68. Лист № 7 карты Европейской России Большого всемирного настольного атласа А.Ф. Маркса издания 1905 г.



Рис. 69. Титульный лист Большого всемирного настольного атласа А.Ф. Маркса издания 1905 г.



Рис. 70. Территория современной Республики Татарстан на листе № 7 карты Европейской России Большого всемирного настольного атласа А.Ф. Маркса издания 1905 г.



Рис. 71. НА РТ. Карта № 14. Схематическая карта Татарской С.С.Р. 1922 г.



Исторический атлас Республики Татарстан



Рис. 72. НА РТ. Карта № 43. Этнографическая карта Татарской Советской Социалистической Республики. 1925 г.

по экземпляру, хранящемуся ныне в Национальном архиве Республики Татарстан.

На карте отражены все административные изменения, в частности упразднение Корноуховского, Матвеевского и Мортвовского районов в 1954 г., переименование Новописьмянского района в Лениногорский в 1955 г., упразднение Подберезинского, Чурилинского, Юхмачинского и Ямашинского районов в 1956 г. и тогда же переименование Кзыл-Юлского района в Тукаевский. Однако изменения 1957 г. на карте не отражены. На ней указаны столица республики, районные центры, центры сельсоветов и прочие населенные пункты. Отдельно отмечены города республиканского и районного подчинения, поселки городского типа и населенные пункты сельского типа, границы республики и районов, каждый район выделен отдельным цветом, а также прорисованы железные дороги и станции, главные и прочие безрельсовые дороги, пристани, реки, в том числе пересыхающие, леса и болота. Публикуется по экземпляру, хранящемуся ныне в Национальном архиве Республики Татарстан.

Карта административно-территориального устройства Республики Татарстан как составная часть общегеографической карты Республики Татарстан представлена в издании, подготовленном и выпущенном ФГУП «Омская картографическая фабрика» в 2001 г. Масштаб этой небольшой карты 1:2 500 000. Ее основное предназначение — показать границы районов республики, а также основные города и районные центры. Карта отражает все последние административные изменения в истории Республики Татарстан: образование в 1983 г. Новошешминского района, в 1985 г. — Менделеевского, в 1990 г. — Атнинского, в 1991 г. — Кайбицкого, Тюлячинского и Ютазинского районов. А также переименование в 1991 г. Куйбышевского района в Спасский и в 1997 г. Октябрьского района в Нурлатский.

В более детальном виде историю населенных пунктов территории современной Республики Татарстан можно проследить по картам уездов, которые вошли в состав Татарской автономии.

Глава 2

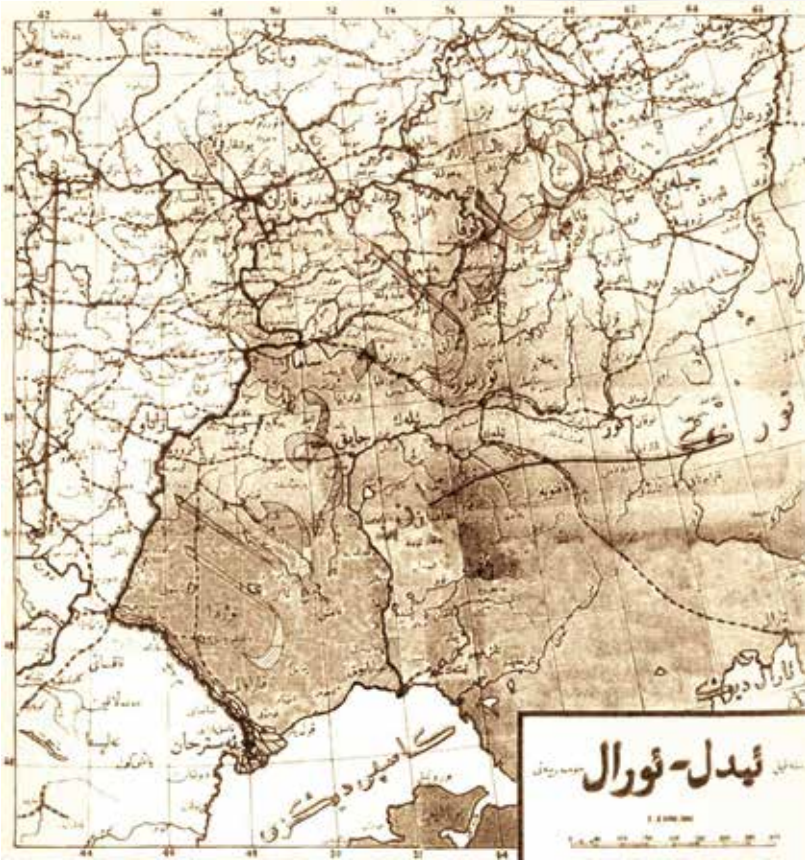


Рис. 73. Карта штата Идель-Урал. Начало XX в.



Рис. 74. Носон-Бер Залманович Векслин. Фото

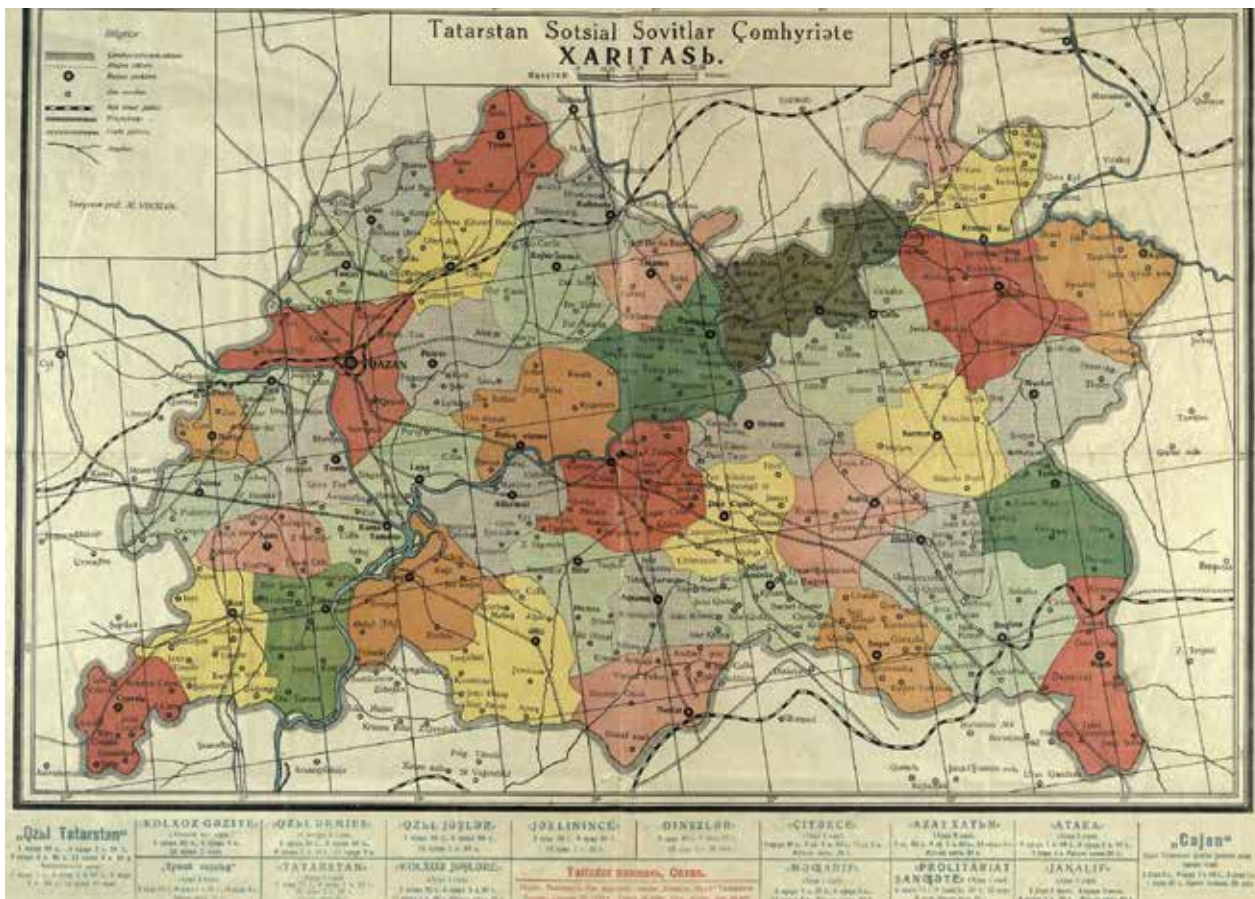


Рис. 75. НА РТ. Карта № 48. Татарстан Социал Советлар Жәмһүрияте харитасы. 1930 г.



Исторический атлас Республики Татарстан



Рис. 76. НА РТ. Карта № 21. Карта Татарской АССР. 1957 г.

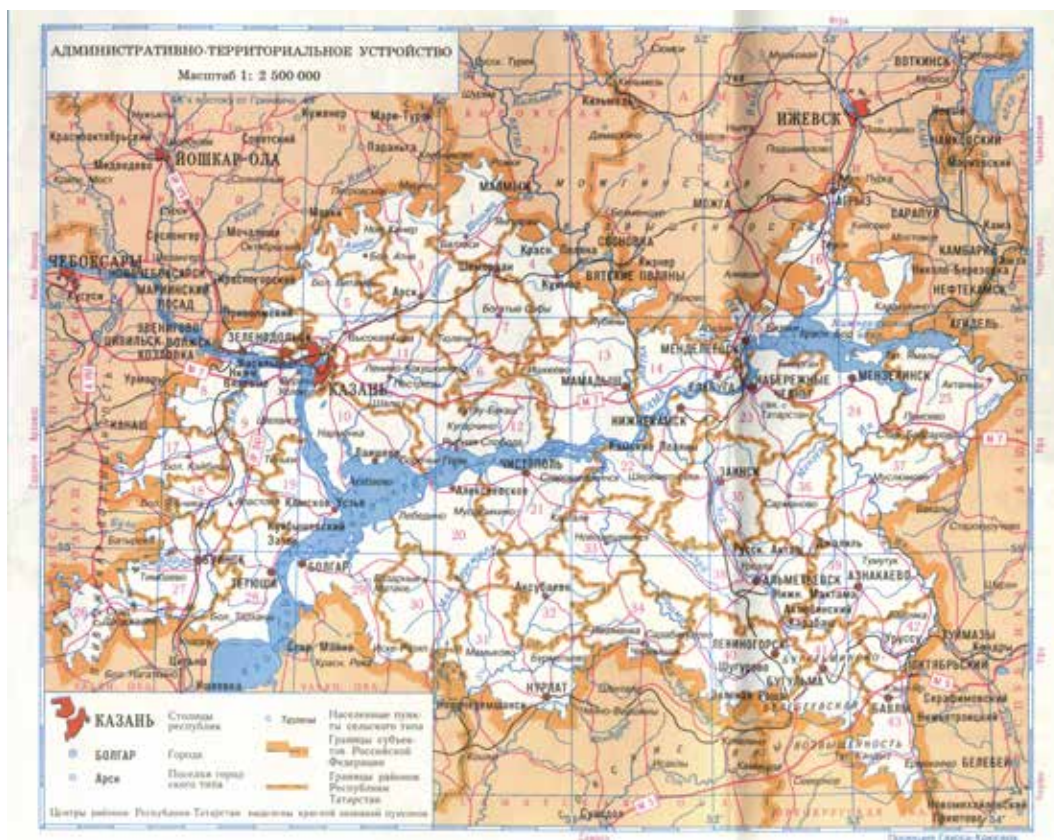


Рис. 77. Карта административно-территориального устройства Республики Татарстан. 2001 г. Издание ФГУП «Омская картографическая фабрика»

Глава 3

Уездные карты и планы Среднего Поволжья XVIII – начала XX в.



Территория Казанского уезда Казанской губернии — это современный Арский, а также частично Атнинский, Балтасинский, Высокогорский, Зеленодольский, Пестречинский районы Республики Татарстан. В атласе публикуется первая часть «Карты Казанского уезда в 2-х частях» с масштабом в 4 версты, которая в действительности является сборным листом из трех частей уезда. Данную карту относят к работам, созданным на основе карт генерального межевания, и датируют второй половиной 90-х гг. XVIII в., мотивируя это идентичностью оформления гербов и картушей Казанского уезда и Казанской губернии. Карта рукописная, в цвете. В правом нижнем углу помещено подробное описание губернского города Казани и его уезда. На карте

обозначены монастыри и пустыни, слободы, села, сельца, деревни, заводы, мельницы, дороги, мосты и перевозки, прорисованы коммерческие и лесные пристани. В публикуемом Историческом атласе Республики Татарстан данная карта дана под № 18. Публикуется впервые.

«Атлас Казанского уезда (в 5 частях)» того же периода и той же серии, что и «Карта Казанского уезда в 2-х частях». Масштаб 2 версты. На планах атласа обозначены не просто населенные пункты, но и их реальные очертания, четко прорисованы все пашенные земли вокруг сел, дороги, овраги, берега рек, леса и луга. А самое главное, показаны границы земельных владений и дана их нумерация. Карты рукописные, в цвете. В первой части атласа представлена Казань в очертаниях конца XVIII в. и ее окрест-

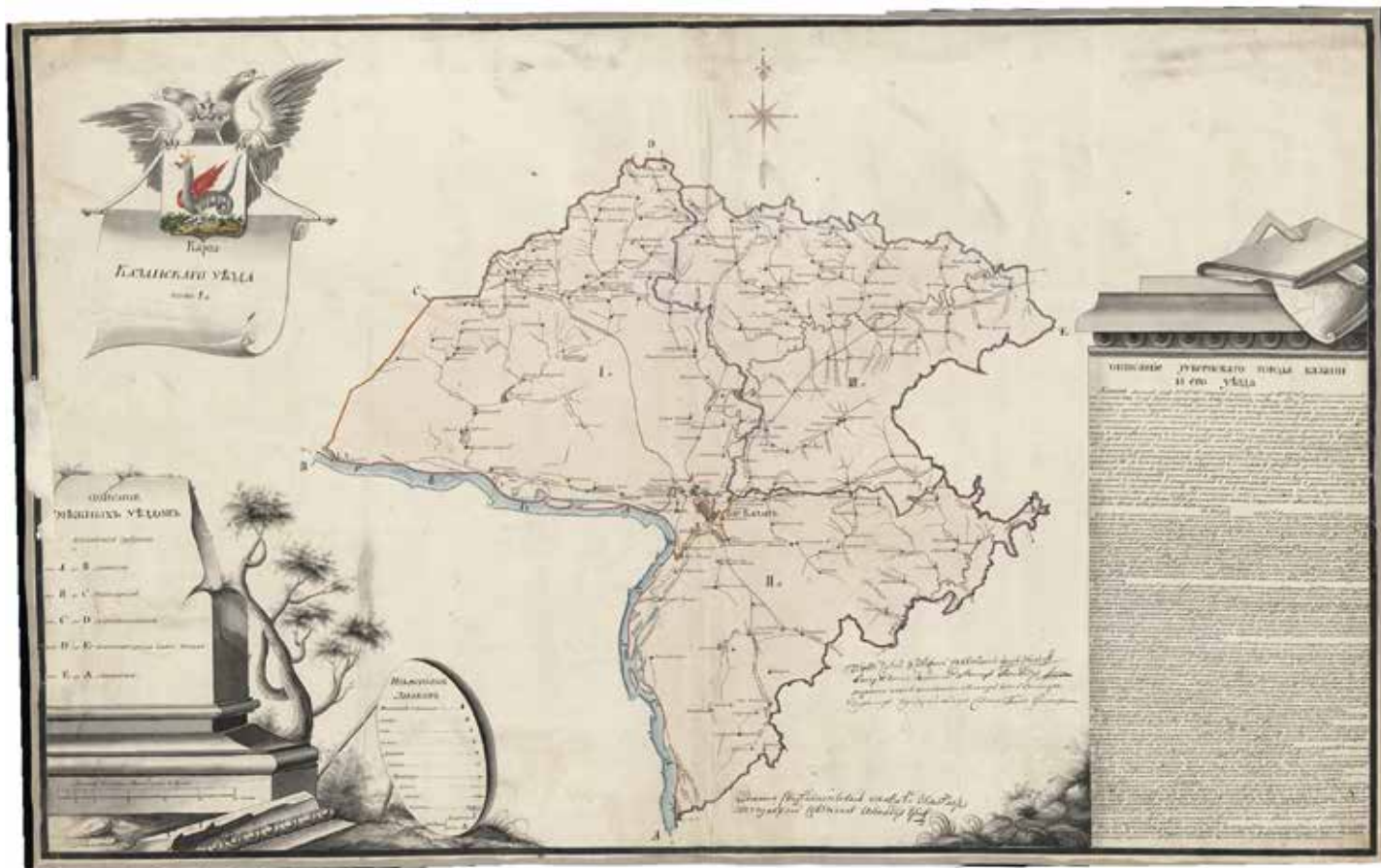


Рис. 78. РГАДА. Ф. 1356. Оп. 1. Д. 1143. Карта Казанского уезда в 2-х частях. М.: 4 версты. Часть 1. Конец XVIII в.

Исторический атлас Республики Татарстан



Рис. 79. РГАДА. Ф. 1356. Оп. 1. Д. 1149. Атлас Казанского уезда (в 5 частях) М.: 2 версты. Часть 1. Конец XVIII в.



Рис. 80. РГАДА. Ф. 1356. Оп. 1. Д. 1150. Атлас Казанского уезда (в 5 частях) М.: 2 версты. Часть 2. Конец XVIII в.

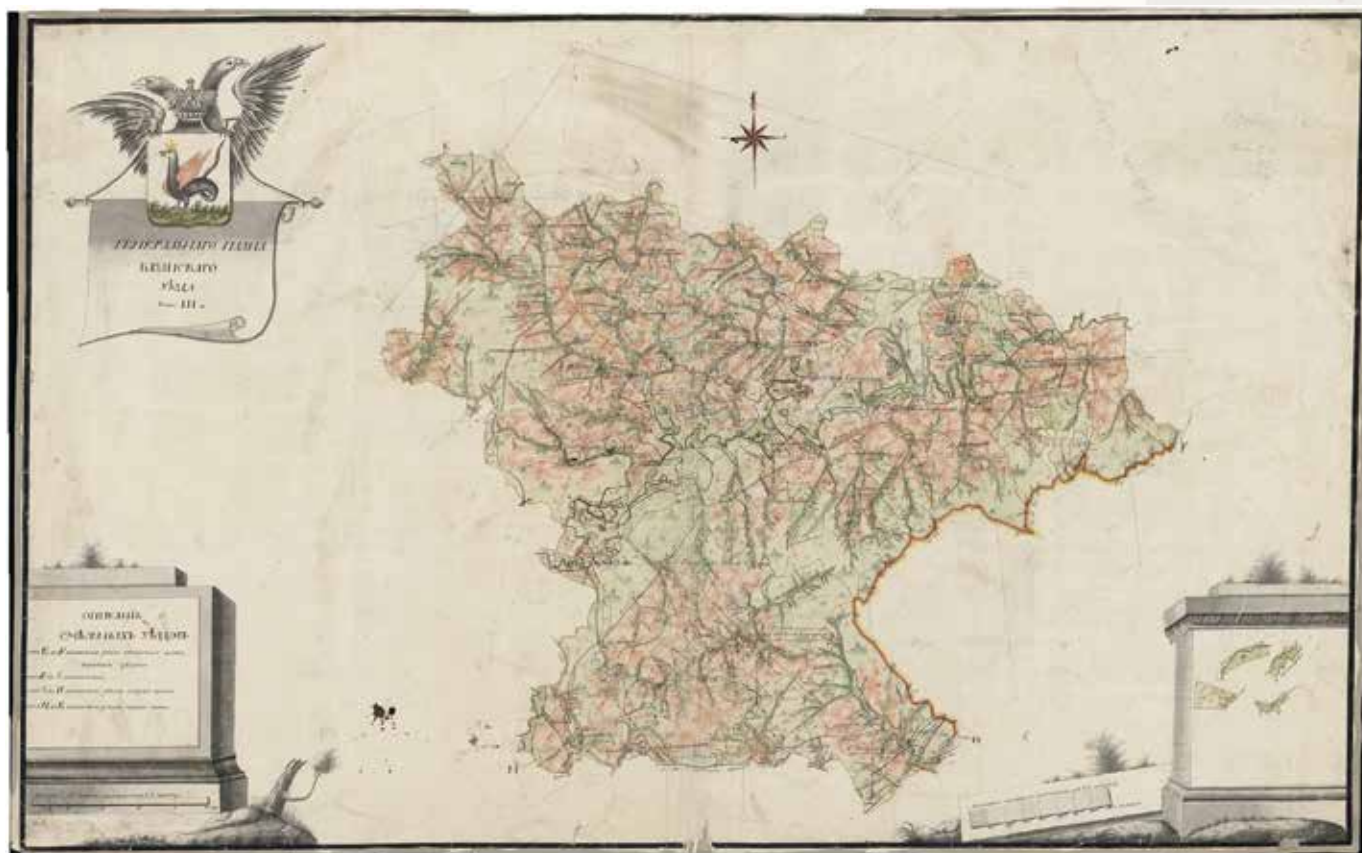


Рис. 81. РГАДА. Ф. 1356. Оп. 1. Д. 1151. Атлас Казанского уезда (в 5 частях) М.: 2 версты. Часть 3. Конец XVIII в.

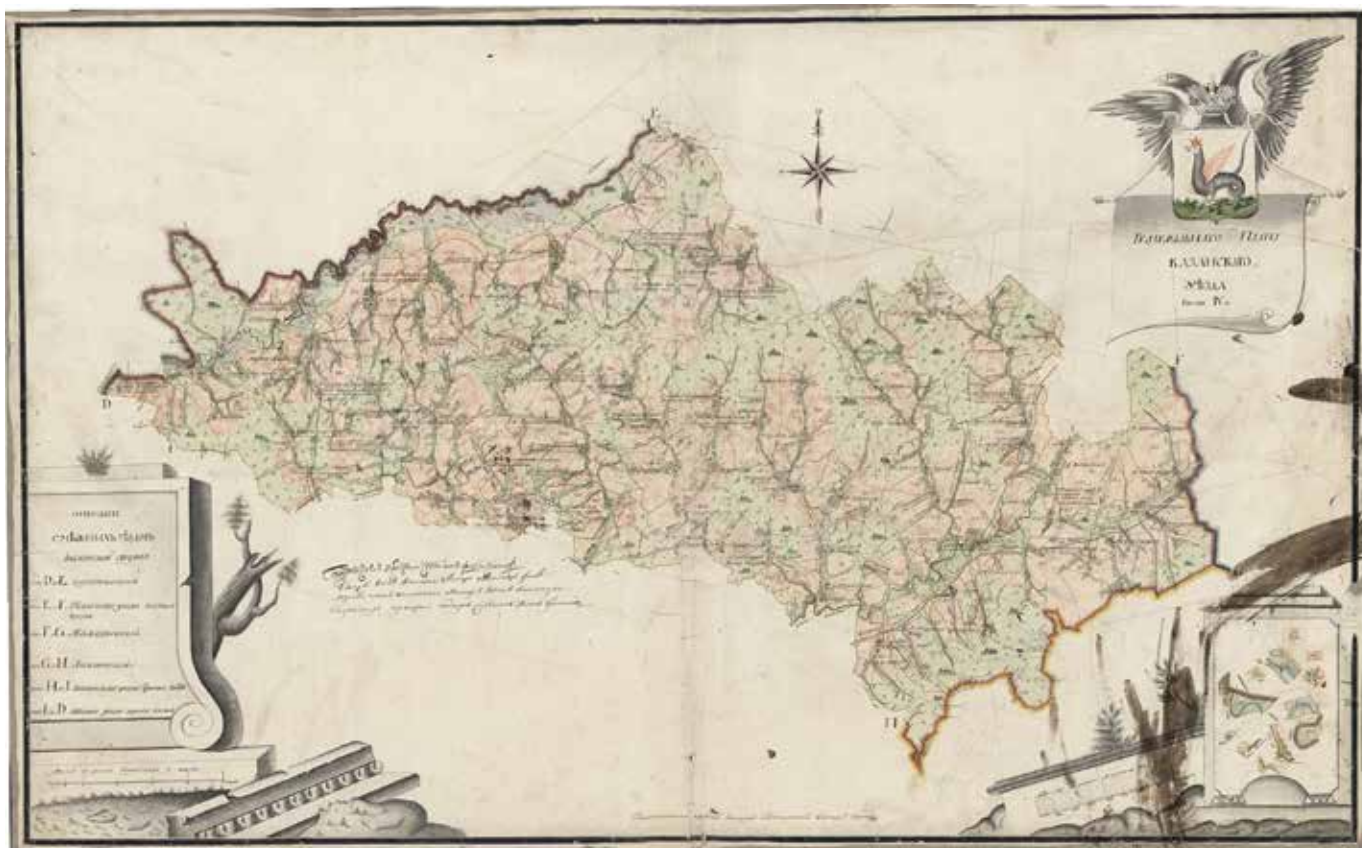


Рис. 82. РГАДА. Ф. 1356. Оп. 1. Д. 1152. Атлас Казанского уезда (в 5 частях) М.: 2 версты. Часть 4. Конец XVIII в.

Исторический атлас Республики Татарстан



Рис. 83. РГАДА. Ф. 1356. Оп. 1. Д. 1153. Атлас Казанского уезда (в 5 частях) М.: 2 версты. Часть 5. Конец XVIII в.

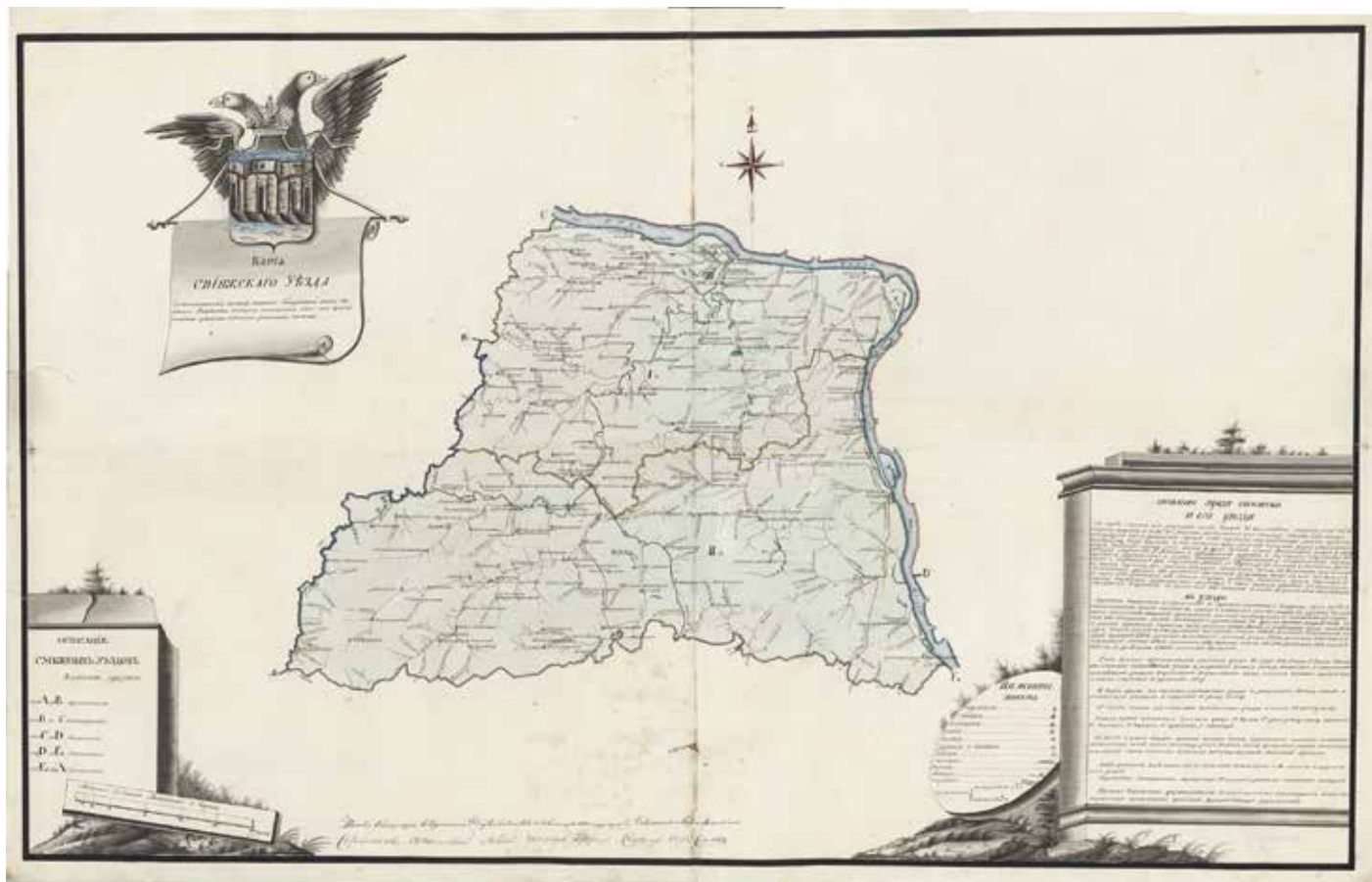


Рис. 84. РГАДА. Ф. 1356. Оп. 1. Д. 1199. Карта Свияжского уезда. Конец XVIII в.



Рис. 85. РГАДА. Ф. 1356. Оп. 1. Д. 1196. Генеральный план Свияжского уезда. Конец XVIII в.

ные села и слободы, в названиях которых легко угадываются населенные пункты, входящие ныне в состав города. Преимущества этих карт в подробности описания уездов Казанской губернии конца XVIII в., именно поэтому ими пользовались в течение многих десятилетий. Публикуются впервые.

Территория Свияжского уезда Казанской губернии — это современный Верхнеуслонский, а также частично Зеленодольский и Кайбицкий районы Республики Татарстан.

«Карта Свияжского уезда» конца XVIII в. из фондов Российского государственного архива древних актов относится к планам генерального межевания. Масштаб 4 версты. Карта рукописная, в цвете. На плане выделены первая и вторая части уезда. В левом верхнем углу на фоне двуглавого орла представлен герб города Свияжска и его уезда. В правом нижнем углу дано детальное описание города Свияжска и его уезда. На карте обозначены пустыни, слободы, слободки, села, сельца, деревни и починки,

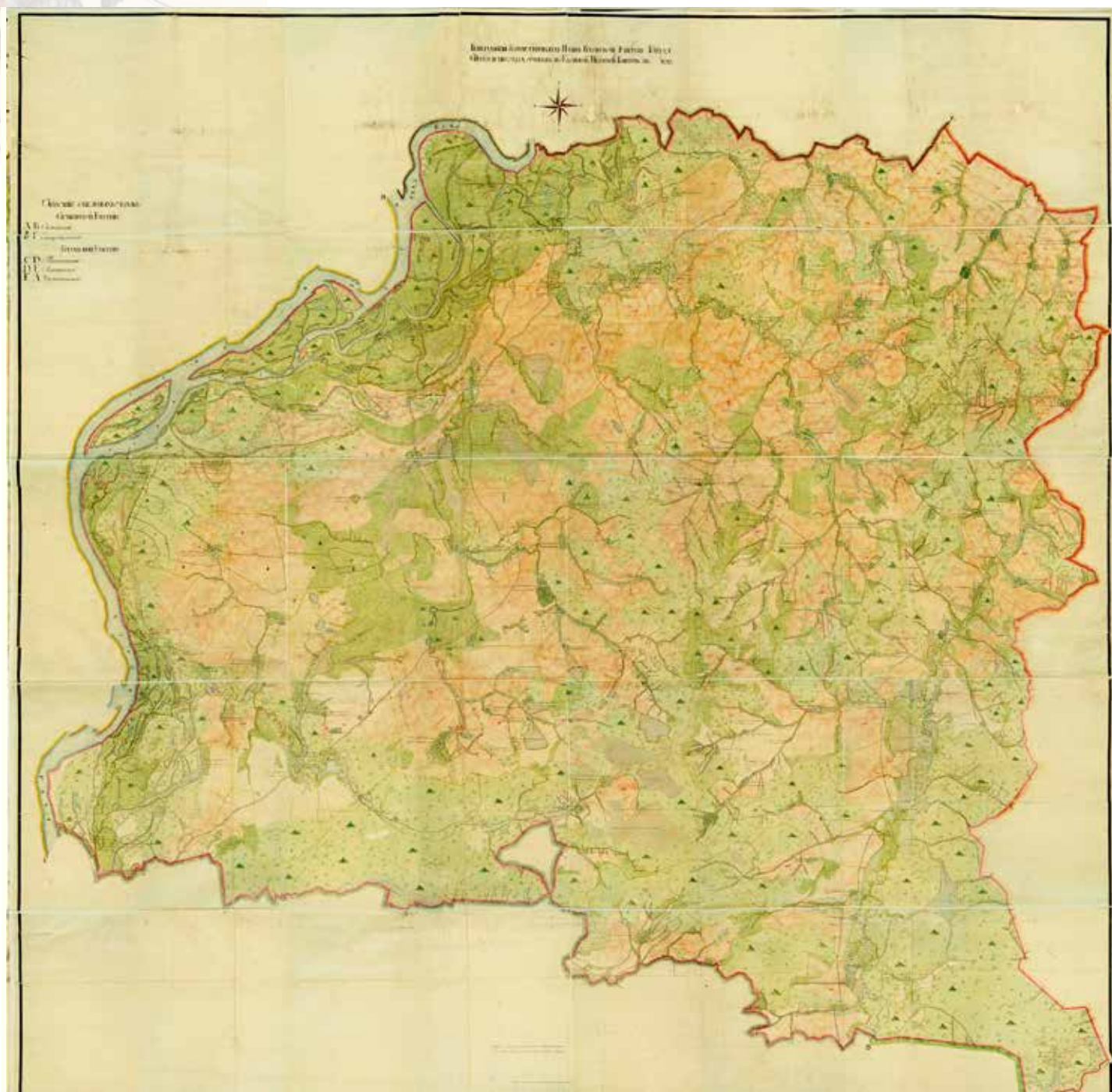


Рис. 86. РГАДА. Ф. 1356. Оп. 1. Д. 1205. Генеральный уездный план Спасского уезда. М.: 1 верста. Конец XVIII в.

заводы, мельницы, дороги, мосты и перевозки, прорисованы коммерческие и лесные пристани, обозначены контуры города Свяжска того периода и окрестные населенные пункты. Публикуется впервые.

«Генеральный геометрический план города Свяжска и его уезда, состоящему в Казанской губернии. Сочинен в Казанской межевой конторе в 1798 г.» — это самый подробный план территории Свяжского уезда того периода. Карта рукописная, в цвете. На карте прорисованы реальные очертания населенных пунктов, приведены пояснения

к знакам. На генеральном плане изображены город Свяжск, пустыни, слободы, слободки, села, сельца, деревни, заводы, пруды, большие и проселочные дороги, болота, пески, каменные места, покосы, лесные сенокосы, леса, пашни, мосты, перевозки, а также выделены четкие межевые линии: городская межа, владельческая межа, уездная межа и спорные участки. Публикуется впервые.

Территория Спасского уезда Казанской губернии — это современные Алькеевский и Спасский, а также частично Алексеевский районы Республики Татарстан. «Карта

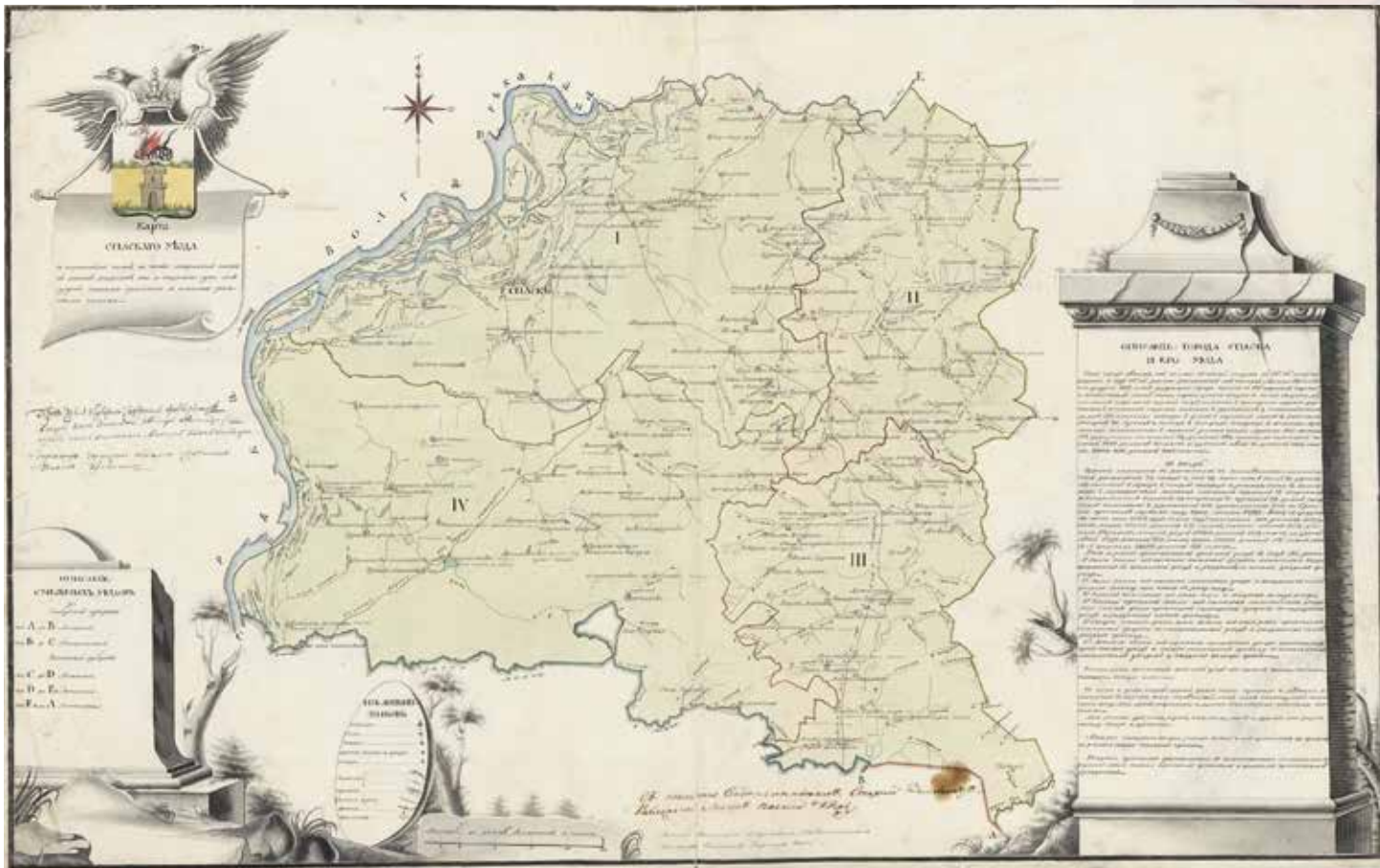


Рис. 87. РГАДА. Ф. 1356. Оп. 1. Д. 1207. Карта Спасского уезда. М.: 4 версты. Конец XVIII в.

Спасского уезда» конца XVIII в. из фондов Российского государственного архива древних актов продолжает серию карт, составленных на основе материалов генерального межевания. Масштаб 4 версты. Карта рукописная, в цвете. На плане выделены четыре части уезда. В левом верхнем углу на фоне двуглавого орла представлен герб города Спасска и его уезда. В правом нижнем углу дано подробное описание города Свияжска и его уезда. На карте обозначены слободы, села, сельца, деревни, выселки и хутора, заводы, мельницы, большие дороги, перевозы и пристани, а также контуры города Спасска того периода и окрестные населенные пункты. Публикуется впервые.

«Генеральный геометрический план Казанской губернии города Спасска и его уезда, сочинен в Казанской межевой конторе» — это самый подробный план территории Спасского уезда того времени. Год создания плана не указан, очевидно, это 90-е гг. XVIII в. Масштаб 1 верста. Карта рукописная, в цвете. В пояснениях к плану приведены лишь описания смежных уездов. Однако на данном плане видны прорисованный город Спасск, слободы, села, сельца, деревни, выселки, хутора, заводы, болота, пески, каменные места, покосы, лесные сенокосы, леса, пашни, мосты, перево-

зы и четко прослеживаются межевые линии. Публикуется впервые.

Территория Мамадышского уезда Казанской губернии — это современные Кукморский и Мамадышский, а также частично Балтасинский и Сабинский районы Республики Татарстан. «Генеральный геометрический план города Мамадыша и его уезда, состоящему в Казанской губернии. Сочинен в Казанской межевой конторе в 1798 г.» — самый подробный план уезда для своего времени. Масштаб 1 верста. Карта рукописная, в цвете. На ней детально прорисованы город Мамадыш, села, деревни, заводы, мукомольные мельницы, большие и проселочные дороги, овраги, болота, песчаные места, каменные места, сенокосы, лесные покосы, леса, пашни, мосты, перевозы. Межи представляют очень важную информацию, на плане обозначены городская межа, уездная межа, межи неспорных владельческих дач, спорные владельческие межи. Публикуется впервые.

Территория Тетюшского уезда Казанской губернии — это современные Апастовский, Камско-Устьинский, Тетюшский, а также частично Кайбицкий районы Республики Татарстан. «Карта Тетюшского уезда» конца



Рис. 88. РГАДА. Ф. 1356. Оп. 1. Д. 1185. Генеральный геометрический план города Мамадыша и его уезда, состоящего в Казанской губернии. Сочинен в Казанской межевой конторе в 1798 г.



Рис. 89. РГАДА. Ф. 1356. Оп. 1. Д. 1221. Карта Тетюшского уезда. М.: 4 версты. Конец XVIII в.

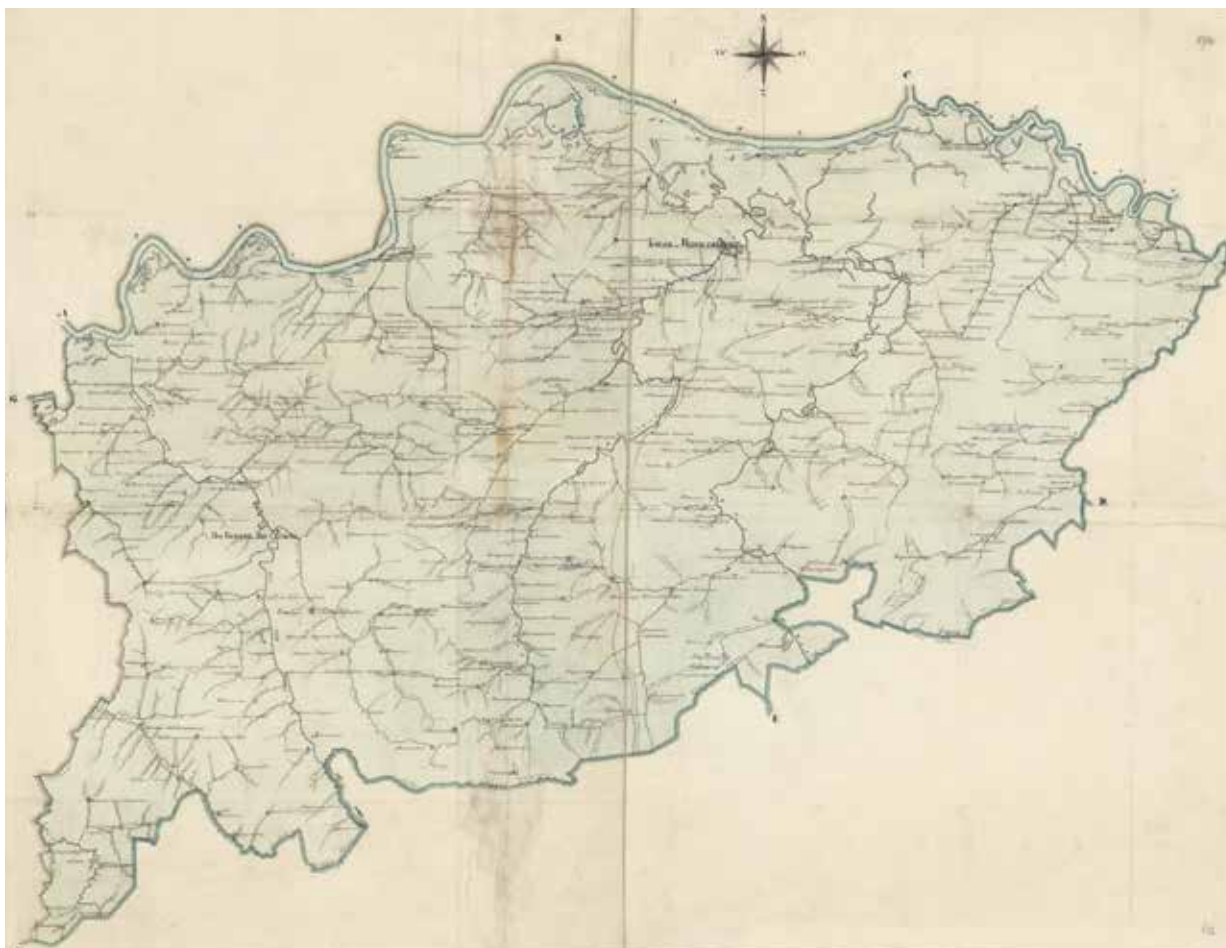


Рис. 90. РГАДА. Ф. 1356. Оп. 1. Д. 3535. Карта Мензелинского уезда. Конец XVIII в.

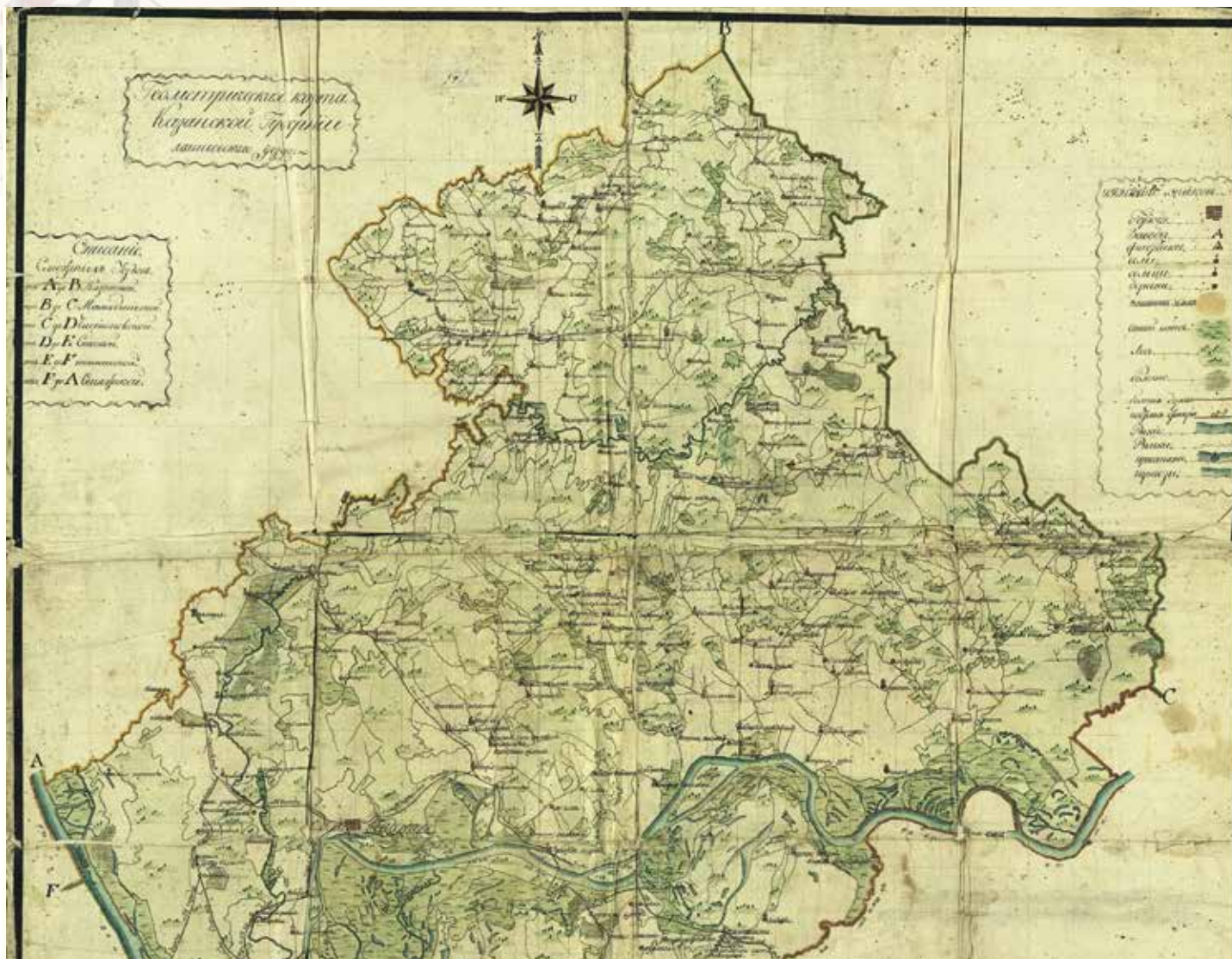


Рис. 91. НА РТ. Ф. 324. Оп. 724. Д. 1883. Геометрическая карта Лаишевского уезда. Б/д

XVIII в. из фондов Российского государственного архива древних актов составлена на основе материалов генерального межевания. Масштаб 4 версты. Карта рукописная, в цвете. На плане выделены три части уезда. В правом верхнем углу представлен герб города Тетюши и уезда, но без орла. В правом нижнем углу дано подробное описание города Тетюши и его уезда. На карте обозначены села, сельца, деревни и починки, заводы, мельницы водяные, большие дороги, перевозки и мосты. Публикуется впервые.

Территория Мензелинского уезда Оренбургской (позже Уфимской) губернии — это современные Актанышский, Мензелинский, Муслумовский, Нижнекамский, Сармановский, Тукаевский, а также частично Азнакаевский, Альметьевский и Заинский районы Республики Татарстан. «Карта Мензелинского уезда. Конец XVIII в.» не имеет каких-либо пояснений, кроме розы ветров, обозначающей направления сторон света.

Оригинал карты хранится в Российском государственном архиве древних актов. Карта рукописная, в цвете. На ней схематично обозначены город Мензелинск, пригород Заинск, слободы, села и деревни, существовавшие в уезде в конце XVIII в., подробно прорисованы дороги, реки, даже самые малые. Отдельно обозначены медеплавильные и поташные заводы. Публикуется впервые.

Территория Лаишевского уезда Казанской губернии — это современные Лаишевский, Рыбно-Слободский, Тюлячинский, а также частично Алексеевский, Высокогорский, Пестречинский и Сабинский районы республики. «Геометрическая карта Казанской губернии Лаишевского уезда» из фондов Национального архива Республики Татарстан не датирована, однако по своему масштабу и характеру пояснений коррелируется с геометрическими планами генерального межева-



Рис. 92. НА РТ. Ф. 200. Оп. 1. Д. 56. Л. 14. Карта Чистопольского уезда Казанской губернии. Составлена оценочно-статистическим бюро Казанского губернского земства. 1910 г. Масштаб: 4 версты в дюйме



Исторический атлас Республики Татарстан

ния. Карту можно датировать концом XVIII — началом XIX в. Масштаб 4 версты. Карта рукописная, в цвете. Город Лаишев представлен здесь в своих исторических контурах. На карте обозначены села, сельца, деревни, заводы, фабрики, пашенные земли, сенные покосы, леса, болота, большие дороги, почтовые станции, реки и речки, пристани и перевозки. Публикуется впервые.


Территория Чистопольского уезда Казанской губернии — это современные Аксубаевский и Чистопольский, а также частично Алексеевский, Заинский, Нурлатский и Черемшанский районы Республики Татарстан. «Карта Чистопольского уезда Казанской губернии» составлена оценочно-статистическим бюро Казанского губернского земства в 1910 г. и отпечатана в картографическом заведении Д. Руднева в Санкт-Петербурге. Масштаб 4 версты. На карте выделены границы уезда,

волостей и лесных дач, названия волостей прописаны, в лесных дачах проставлены номера, изъяснения лесов вынесены за карту. В топографических знаках селения уезда градируются по количеству жителей. На карте выделены волостные правления, земские телефонные станции, почтовые и телеграфные отделения, казенные и удельные леса, квартальные просеки лесов и нумерация этих кварталов. Также обозначены шоссе, почтовый тракт, почтовая станция, коммерческий тракт и проселочные дороги.

Карты уездов дают возможность проследить историческое развитие селений, входящих в их состав. Однако более подробное представление о том или ином населенном пункте можно составить по конкретным историческим планам городов и сел.

Глава 4

Населенные пункты Республики Татарстан на планах XVIII–XIX вв.



Главный город Республики Татарстан в течение столетий притягивал к себе путешественников, купцов, дипломатов, ученых. Благодаря их сведениям на картах мира и Европы появилась Казань, часто являясь единственным городом, показанным на просторах Среднего Поволжья. Безусловно, сердцем Казани является кремль, с картографии которого начинается повествование о планах населенных пунктов современной Республики Татарстан.

Одним из замечательных планов Казанского кремля, отображающим не только сам кремль, но и центральную часть города с дорегулярной застройкой, следует считать хранящийся в Российском государственном военно-историческом архиве «План Казанской каменной крепости. 1759 г.». Он был изготовлен инженер-подпоручиком Родионом Матениным 28 августа 1759 г. На плане подробно прочерчены все водоемы, показана дорога в Москву с переправами через Казанку, выделены красным цветом каменные здания и желтым — деревянные. К плану дана экспликация, отдельно маркирующая здания кремля и городские здания. Целью плана — показать проектируемые новые бастионы и реданты¹⁹ в Кремле. Публикуется впервые.

Следующий по хронологии план Казанского кремля «План крепости с частью г. Казани с проектом постройки Губернской канцелярии, с описанием в красках», дати-

рован XVIII в. Его автором указан титулярный советник Василий Иванович Кафтырев (1730-е — 1807) — автор первого регулярного генерального плана Казани 1768 г.,

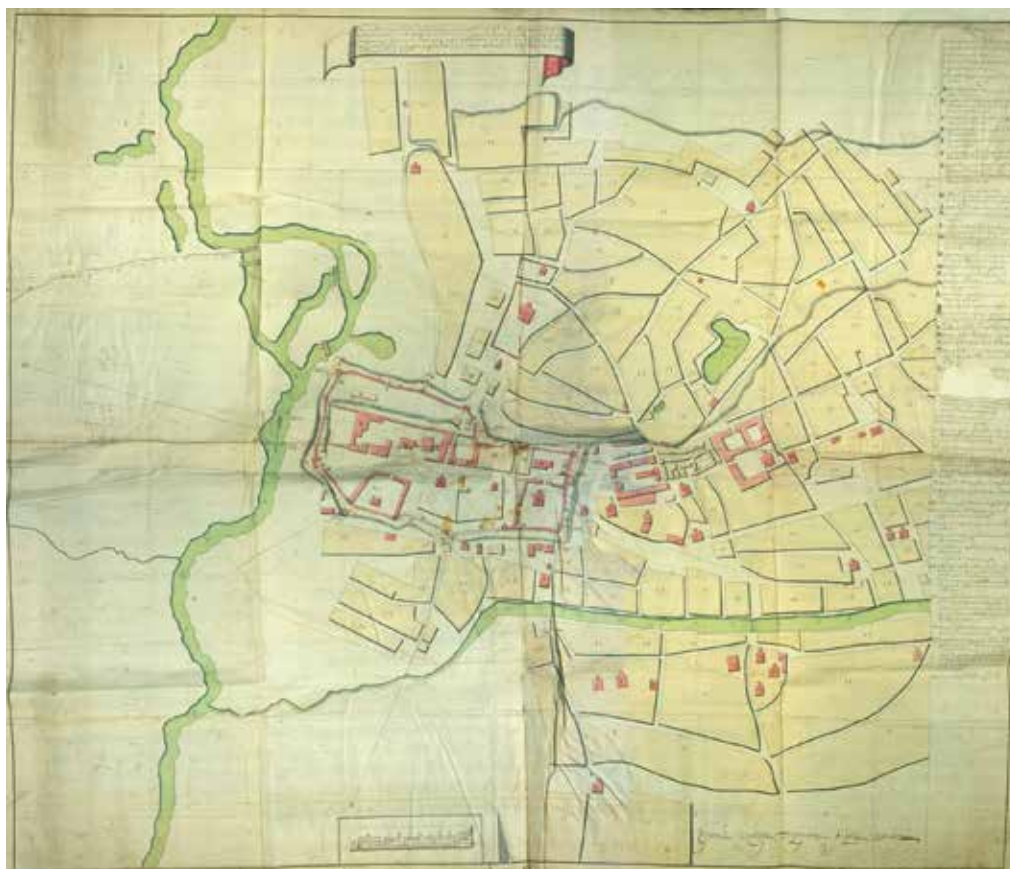


Рис. 93. РГВИА. Ф. 349. Оп. 17. Д. 205. План Казанской каменной крепости. 1759 г. Бумага.

первый казанский губернский архитектор (1783—1791), работавший в стиле барокко. Несмотря на название, план не содержит проекта строительства губернаторского дома, за исключением прочерченной красной линии, выправляющей главную улицу кремля согласно генеральному плану и проходящей рядом с «губернаторским ветхим домом» — будущей канцелярией губернатора. Кроме зданий и сооружений кремля на плане прорисованы ближайшие к крепости здания, также маркированные цветом: красные — каменные, желтые — деревянные. План снабжен общим объяснением построек. Обращает на себя вни-

¹⁹Редант (от фр. redan — уступ), или редан, — открытое полевое укрепление, состоящее из двух фасов под углом 60–120 градусов, выступающих из сторону противника. Малые реданы с острым углом называются флешами.

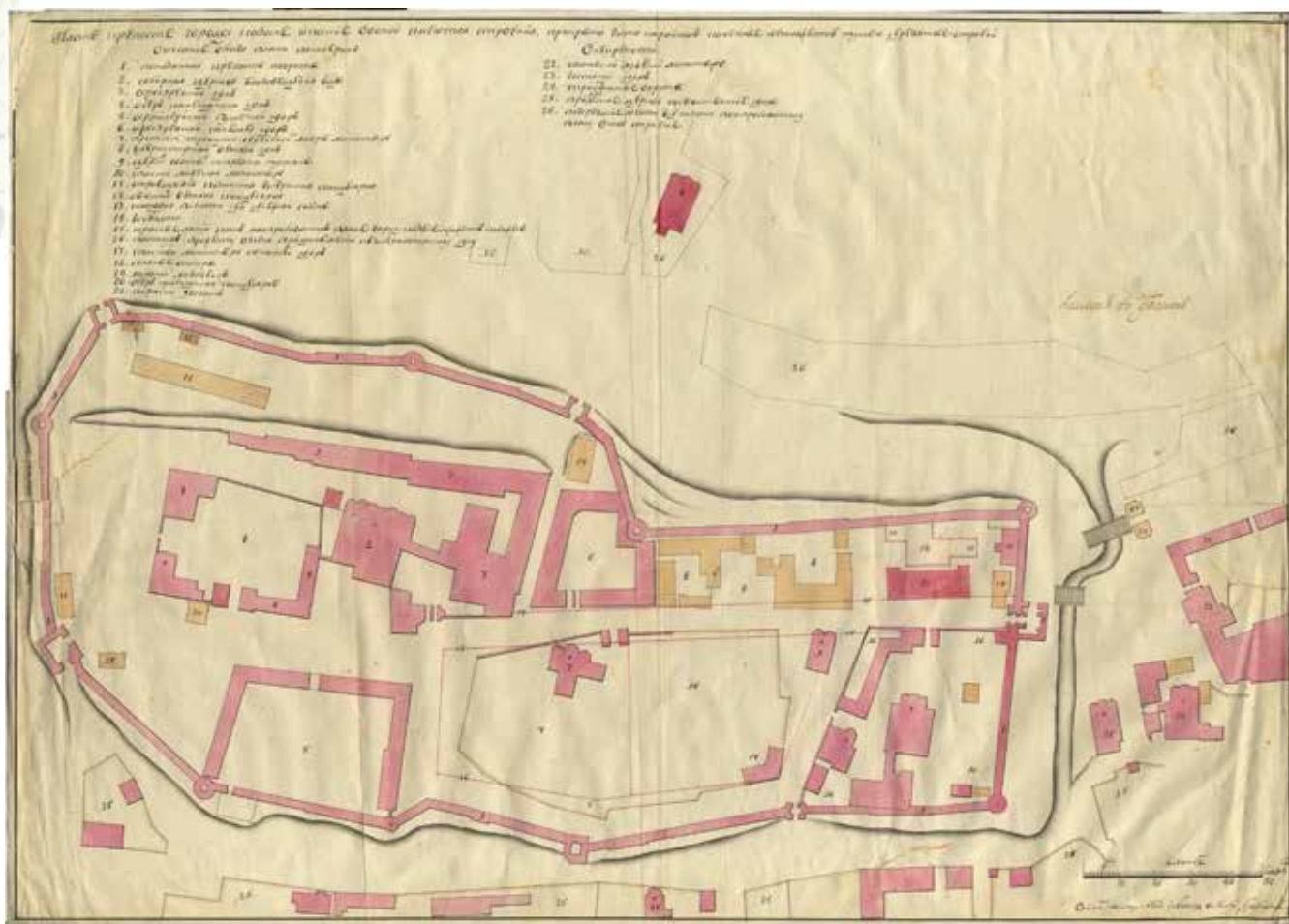


Рис. 94. РГАДА. Ф. 248. Оп. 160. Д. 747. План крепости с частью г. Казани с проектом постройки Губернской канцелярии, с описанием в красках. XVIII в.

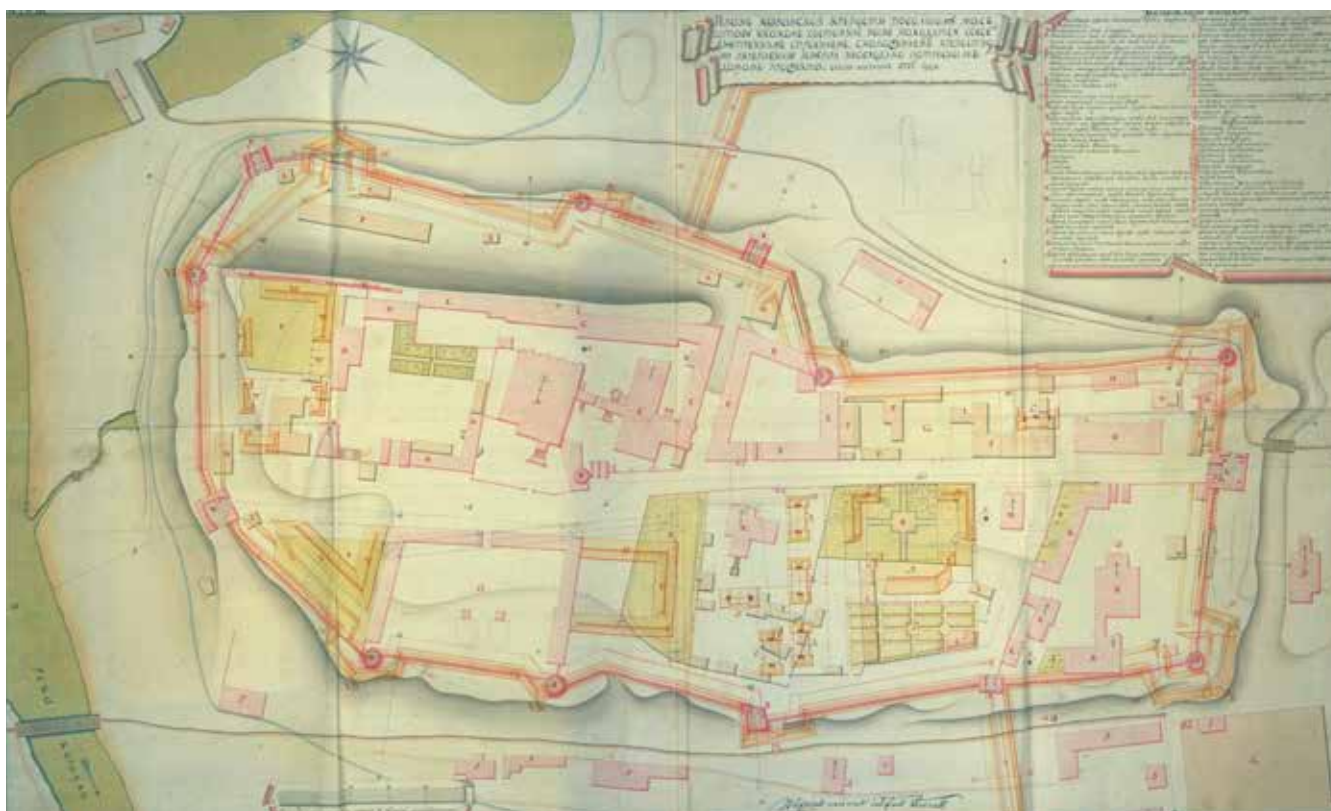


Рис. 95. РГВИА. Ф. 349. Оп. 17. Д. 212. План Казанской крепости. 1778 г. Бумага

Глава 4

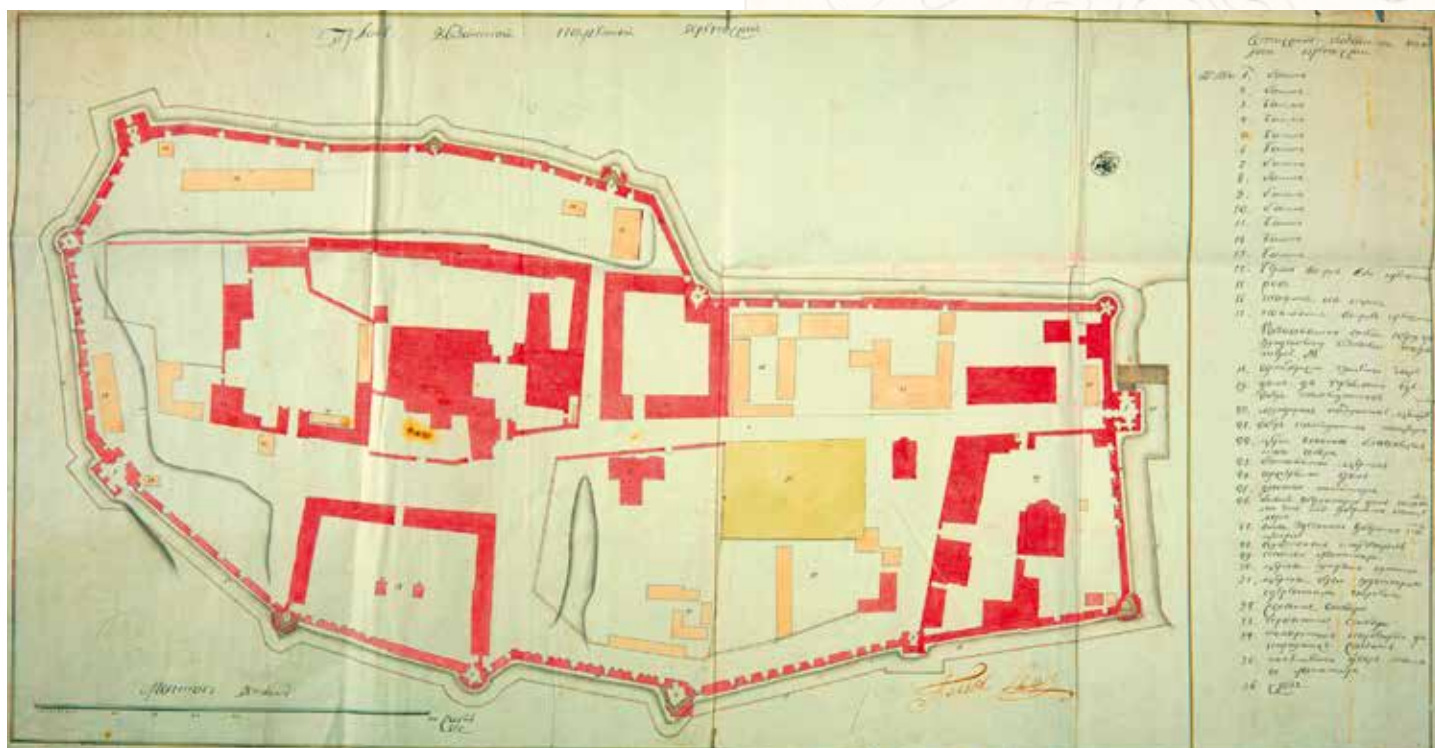


Рис. 96. РГВИА. Ф. 846. Оп. 16. Д. 21987. План Казанской каменной крепости. Рукопись. М.: 10 сажени. XVIII в.



Рис. 97. Левицкий Д.Г. Портрет генерал-инженера Михаила Ивановича Морозова. 1778 г. Государственная Третьяковская галерея



Рис. 98. РГВИА Ф. 349. Оп. 17. Д. 211. План города Казани. 1776 г. Бумага

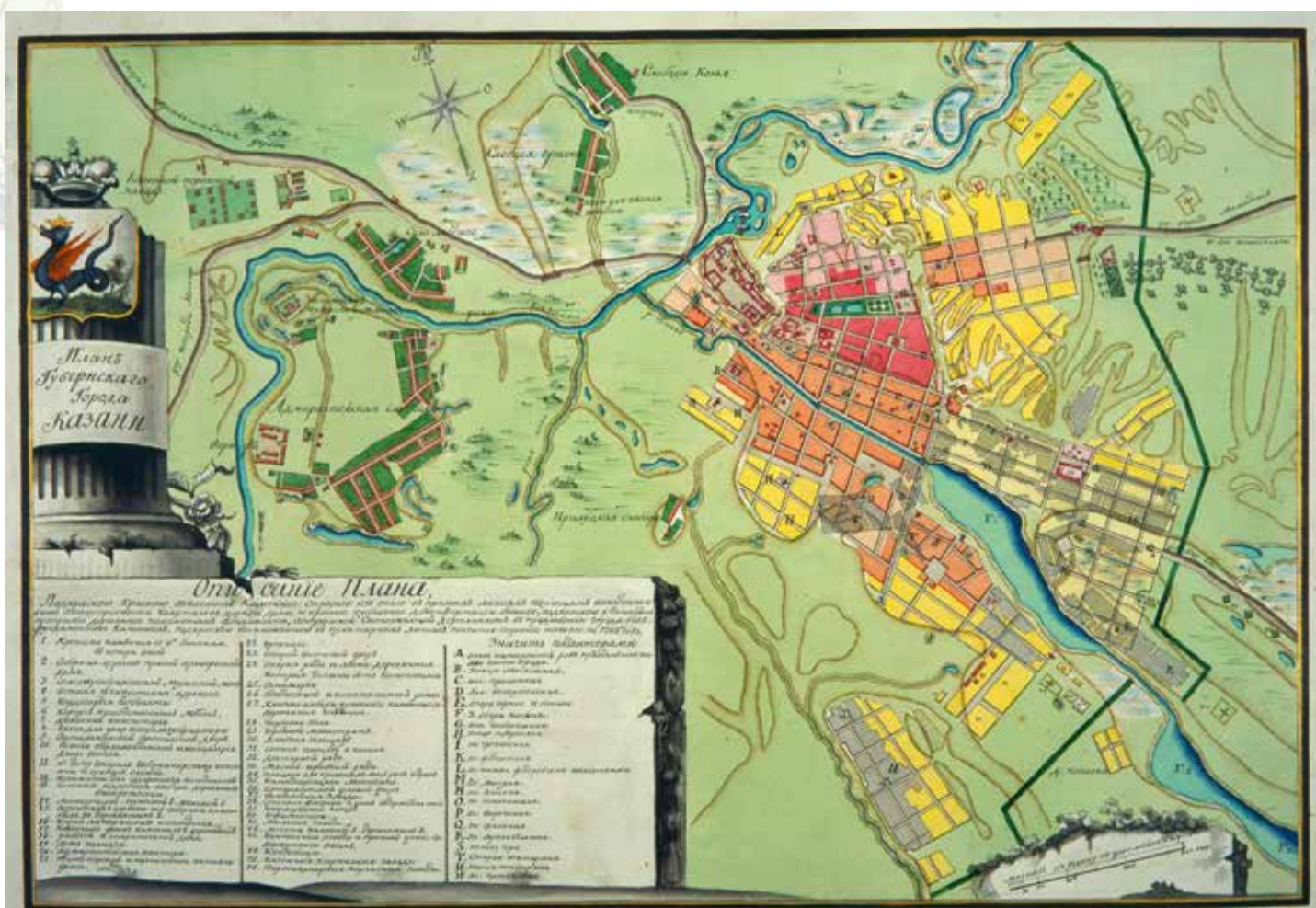


Рис. 99. РГВИА. Ф. 846. Оп. 16. Д. 21528. Планы городов Российской империи, собранные по Высочайшему повелению в 1798 г. Рукопись. Л. 11. План губернского города Казани с описанием. М.: 200 саженей.

мание подпись на правой стороне плана: Яков фон Брандт (1720-е – 1774) – генерал-аншеф, Казанский губернатор (1770–1774). Исходя из того что В. Кафтырев прибыл в Казань в 1767 г., а Я. Брандт скончался в 1774 г., можно датировать этот план 1767–1774 гг. Публикуется впервые.

Далее остановимся на «Плане Казанской крепости. 1778 г. Бумага», оригинал которого хранится в Российском государственном военно-историческом архиве. Его автор – инженер-капитан Истфан Стийсов. Его точное название «План Казанской крепости по большому масштабу в каком состоянии ныне находятся со всем внутренним строениям, с наложением крепостному укреплению и внутри необходимо потребным домам проекта; снят и сочинен 1777 года». Он содержит подробную экспликацию всех строений, включая и большой раздел «Проектировано вместо башен», в котором, также как и в предыдущем плане, предлагается строительство новых бастионов и рандантов. Однако в отличие от плана 1767-1774 гг. главная улица кремля уже выпрямлена согласно регулярному плану Казани. Публикуется впервые.

Завершает обзор планов Казанского кремля «План Казанской каменной крепости. Рукопись. М.: 10 саженей. XVIII в.». План подписан автором, однако подпись не читается. Он снабжен пояснениями, но в отличие от предыдущих планов здесь нет проектной составляющей. Основная его цель – фиксация имеющихся зданий и, прежде всего, ветхих участков крепостной стены. Еще одна интересная деталь: в пункте № 27 пояснений к плану записано, что это «вновь сделанная губернская канцелярия», постройка которой, как известно, завершилась в 1783 г. Публикуется впервые.

«План города Казань. 1776 г.» относится ко времени восстановления города после пугачевского штурма. Полное название плана «План городу Казани, проектируемому вновь строению как ныне уже построиться начато, на котором положены два примерные проекта краскою и желтою краскою. Для рассмотрения в натуре план удобным быть может. 1776 года июня 23 дня». План подписан генерал-инженером Михаилом Ивановичем Мордвиновым (1730–1782), с 17 марта 1774 г. произведенным в

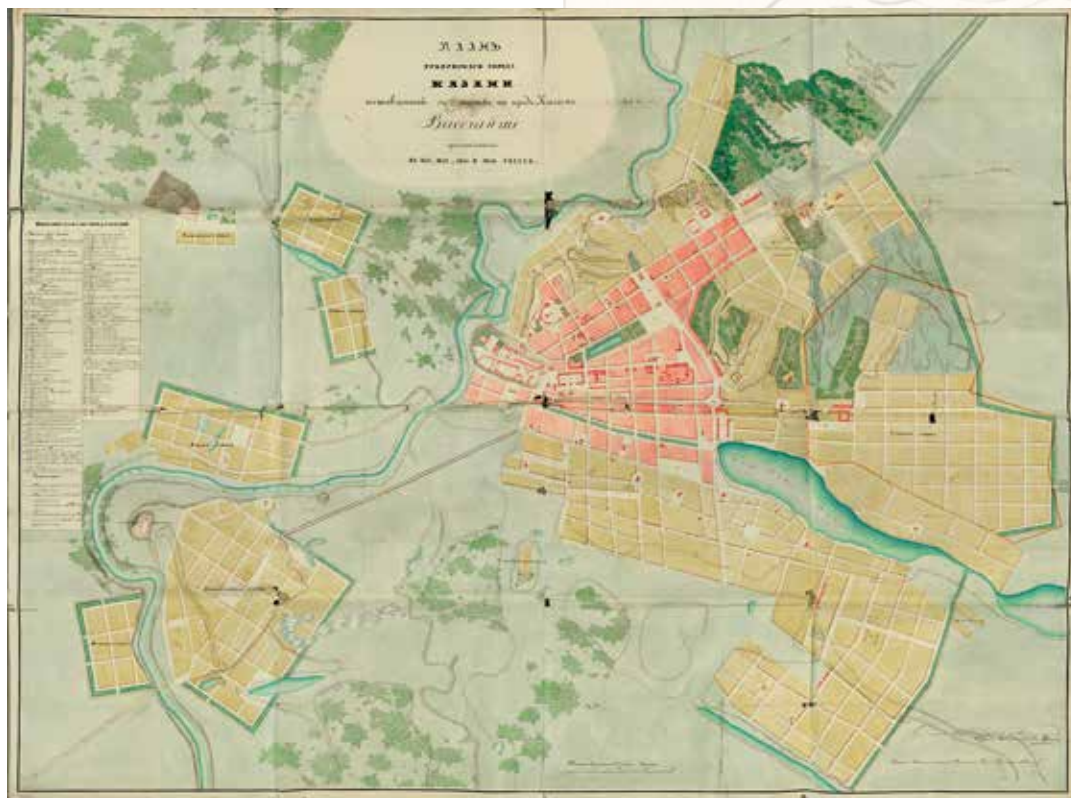


Рис. 100. РГАДА. Ф. 1356. Оп. 1. Д. 1300. План губернского города Казани, составленный с планов на г. Казань, утвержденных в 1839, 1842, 1845, 1848 гг.

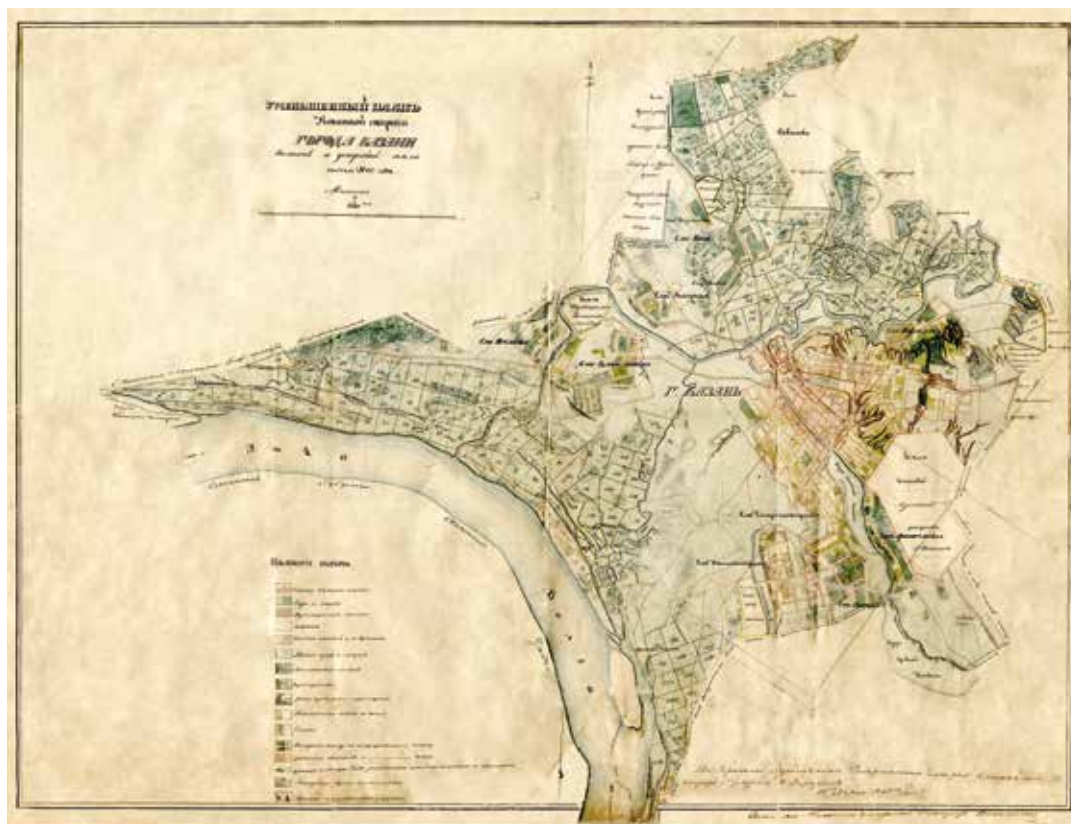


Рис. 101. НА РТ. Ф. 324. Оп. 739. Д. 151. Уменьшенный план выгонной и усадебной земли г. Казани 1846 г.

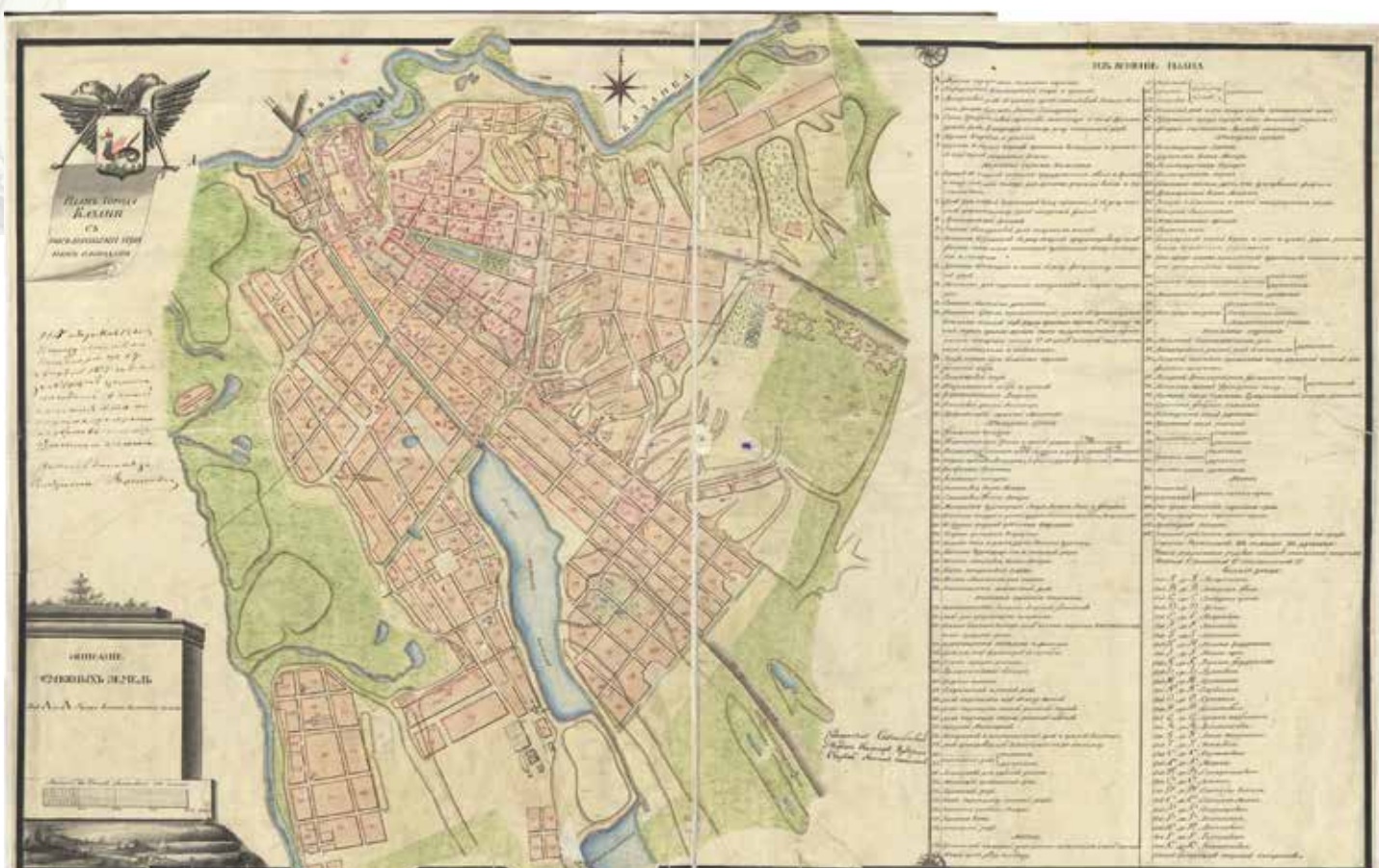


Рис. 102. РГАДА. Ф. 1356. Оп. 1. Д. 1300. План губернского города Казани, составленный с планов на г. Казань, утвержденных в 1839, 1842, 1845, 1848 гг.



Рис. 103. Здание Константиновского межевого института в Москве. Фото 1912 г.

чин генерал-поручика. План снабжен двумя экспликациями: первая в правом нижнем углу для описания строений в крепости, вторая на отдельном листе прикреплена к карте — для указания названий улиц в городе. Это один из первых планов Казани, в котором прописаны не отдельные строения, а улицы. В экспликации к строениям крепости в описании стен интересна фраза: «завалились и укреплены еще до нападения злодея», т. е. Е. Пугачева. Публикуется впервые.

«План губернского города Казани с описанием. М.: 200 саженей» являлся составной частью альбома «Планы городов Российской империи, собранные по Высочайшему повелению императора Павла I в 1798 г.». План рукописный, в красках, не подписан. В нижнем левом углу дана экспликация плана, условно разделенная на три части: объяснения к зданиям в кремле, в городе и указатель названий улиц Казани. План интересен тем, что, несмотря на датировку концом XVIII в., на нем одновременно сохранялась дорегулярная планировка и приводилась новая. Публикуется впервые.

«План губернского города Казани, составленный с планов на г. Казань, утвержденных в 1839, 1842, 1845, 1848 гг.» является сводным городским планом, включающим в себя все последние изменения в топографии города. Казань к этому времени приобретает черты европейского города: кварталы в центральной части плотно застраиваются каменными двух- и трехэтажными зданиями, городские площади оформляются замкнутым периметром застройки. В 1825 г. в новую черту города были включены такие слободы, как Адмиралтейская, Бишбалта, Ягодная, Гривка, Козья и Кизическая, до того входившие в состав уезда.

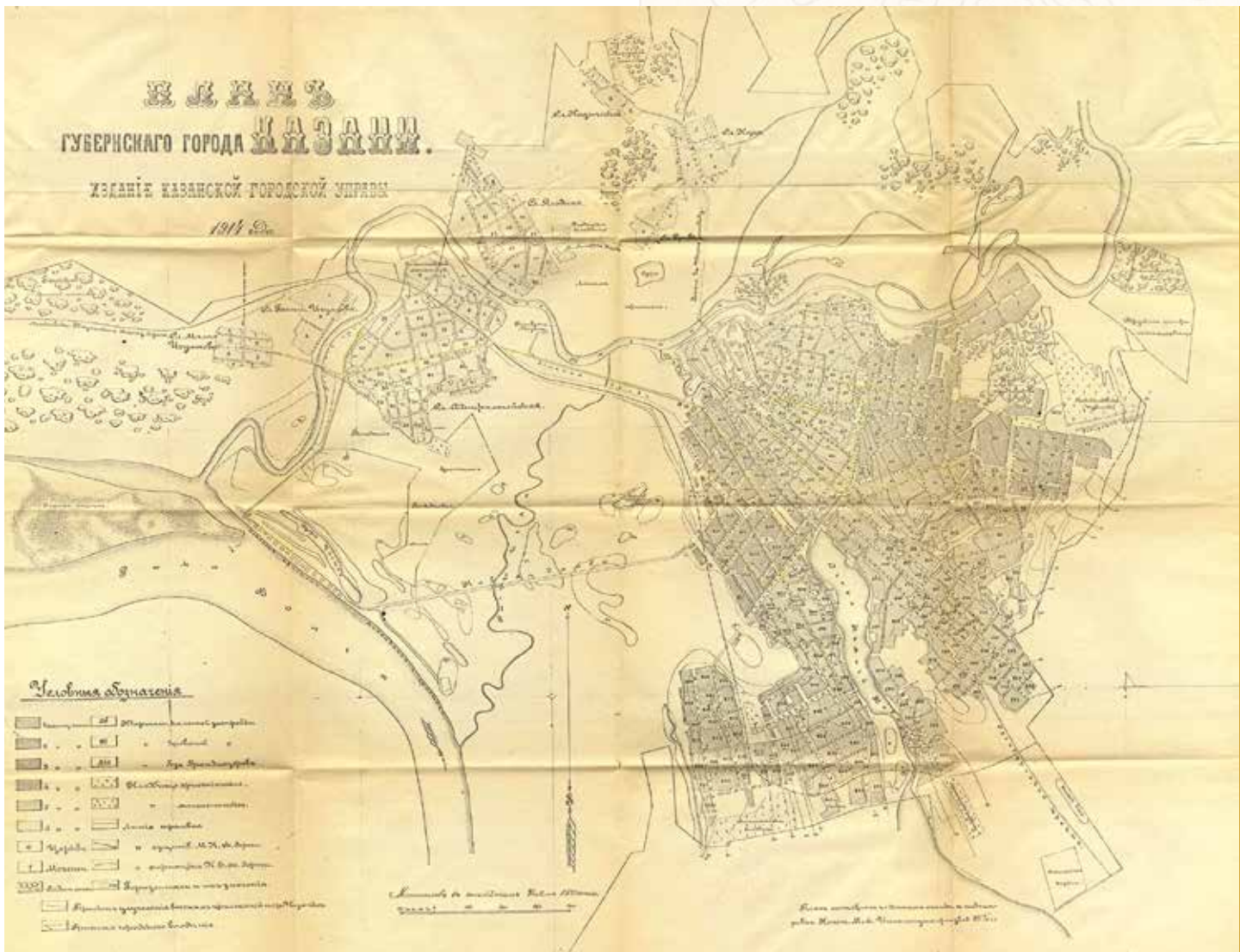


Рис. 104. План губернского города Казани. Издание Казанской городской управы 1914 г. Издано в Казани, в типо-литографии В.В. Вараксина. Масштаб: 150 сажень в дюйме

После пожара 1842 г. в ранее утвержденный план Казани были внесены изменения, учитывавшие восстановление въезда в город по Оренбургскому тракту, расширение границ города в районе Суконной слободы и объединение границ Старотатарской и Новотатарской слобод. Неточность топографической съемки при выполнении плана 1842 г. привела к необходимости его переработки, и в мае 1845 г. вновь был утвержден план города. Новая эпоха отразилась и на картографии Казани, например, экспликация данного плана уже включала в себя: традиционно здания в кремле, а в городе: монастыри, соборы, приходские церкви, казенные и общественные здания, площади и общественные сады. Публикуется впервые.

Абсолютно в ином качестве предстает Казань в «Уменьшенном плане выгонной и усадебной земли г. Казани 1846 г.». Сам город на плане указан схематично, внимание сосредоточилось на землях, принадлежащих городу,

и их хозяйственном использовании. На плане показаны также частновладельческие земли в округе города. Автор плана — гражданский топограф Вознесенский. В объяснении знаков к плану выделены каменные и деревянные строения, сады и огороды, пустопорожние места, пашни, сенокосы, выгоны для скота, леса и кустарники, реки, дороги, ручьи, овраги, глинистые места, пески и болота. На плане определены положения слобод и деление кварталов, границы и номера вновь разбиваемых сенокосных и пашенных участков, кладбища русское и татарское, мечети и православные церкви. Фраза в конце плана: «В чертежной хозяйственного департамента поверял классный топограф 1-го разряда В. Гарцевич. 15 марта 1860 года», — предопределяет актуальность этого плана и в последующие годы. Публикуется впервые.

«План города Казани с поселенными при нем слободами. 1867 г.» является замечательным историческим источ-

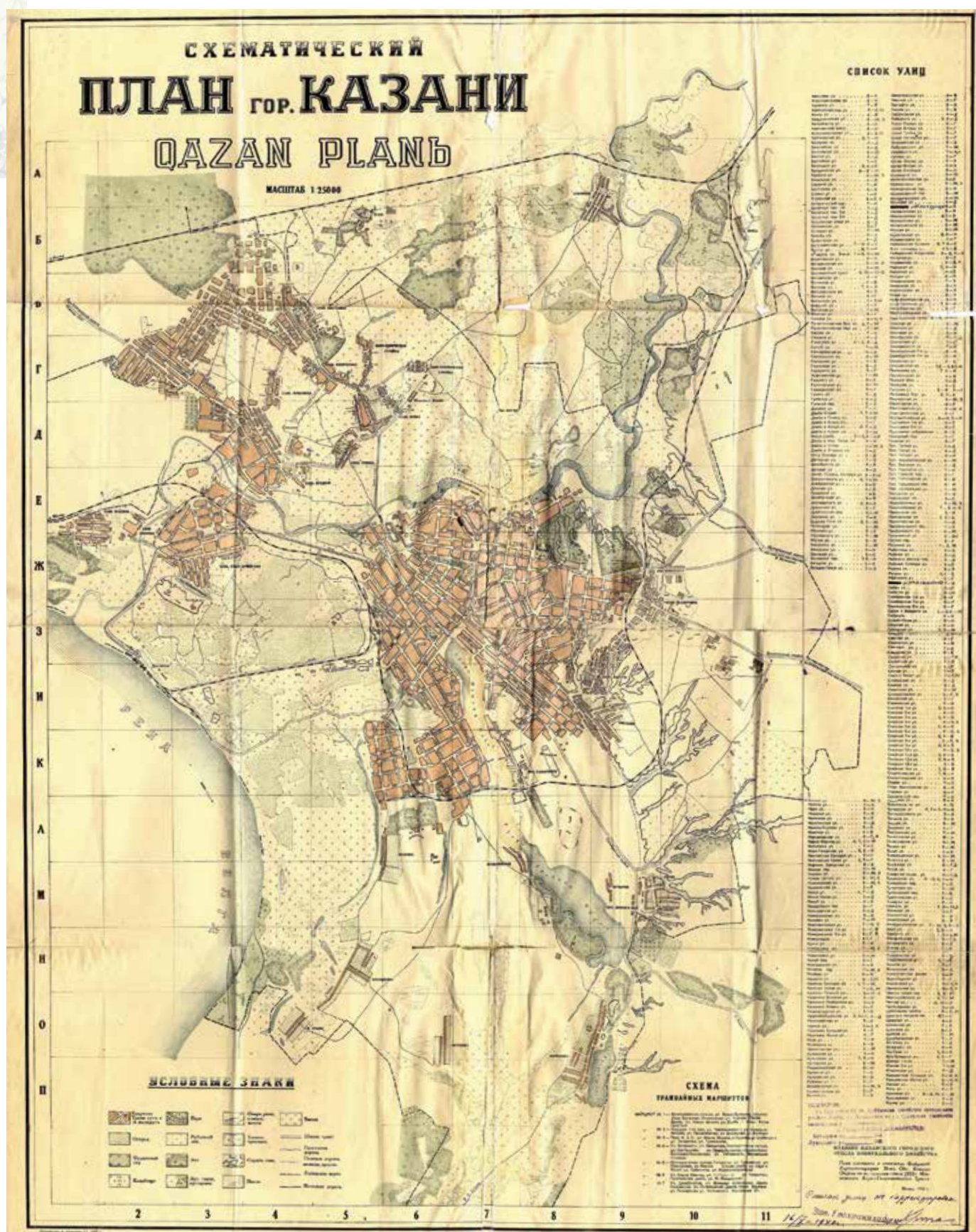


Рис. 105. Схематический план города Казани – Qazan planъ. Издание Казанского городского отдела коммунального хозяйства. План составлен и отпечатан Фабрикой «Картолитография» Моск. обл. коммун. отдела по материалам съемок 1933 г. Московского аэро-геодезического треста. Москва, 1936 г. Масштаб: 1:25 000.

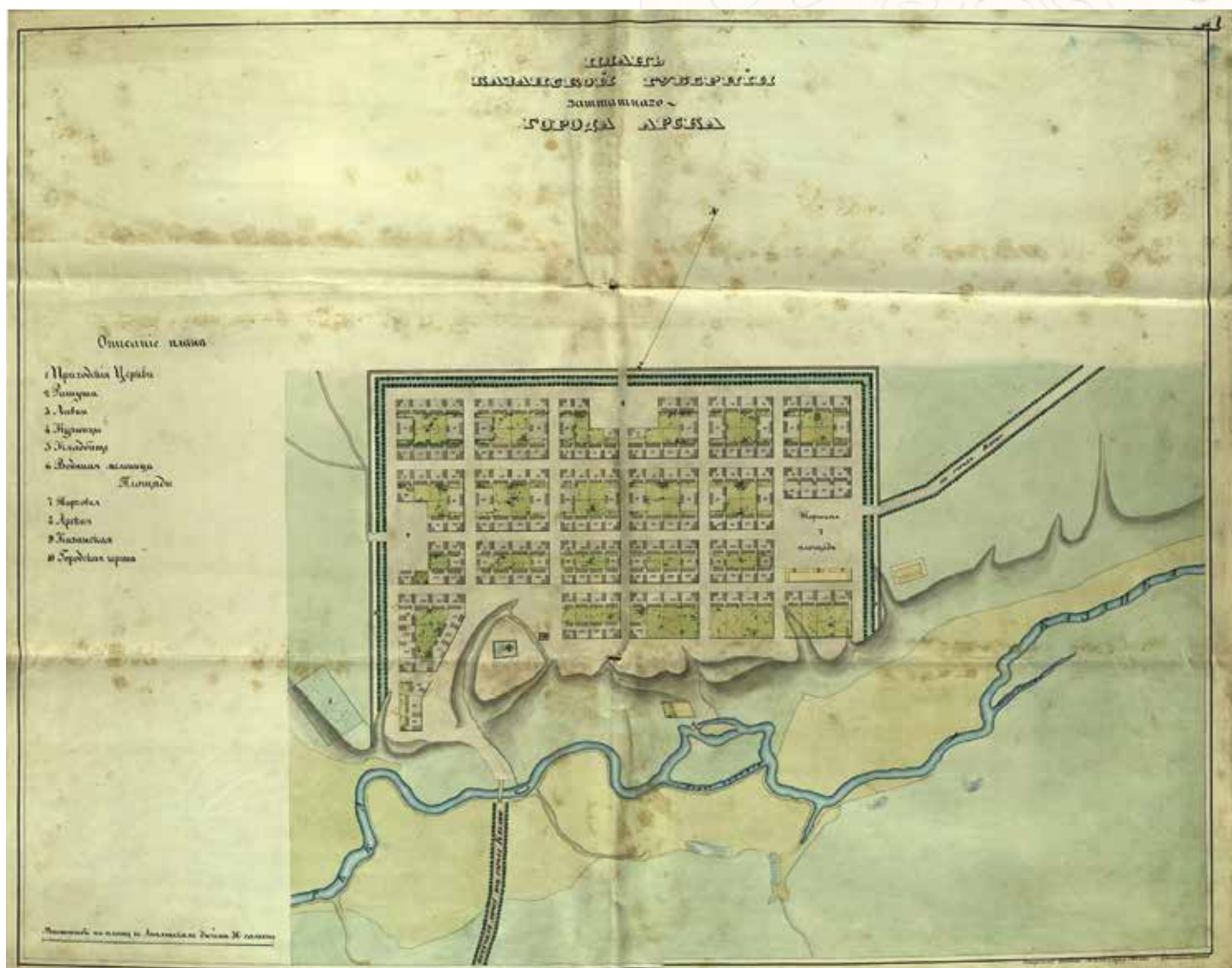


Рис. 106. НА РТ. Ф. 324. Оп. 739. Д. 91. План защитного города Арска. XIX в.

ником по истории Казани второй половины XIX в. План выполнен в цвете и по сложившейся в XVIII в. традиции украшен гербом города и губернии на фоне двуглавого орла. Масштаб 100 саженей. Одну треть плана занимают обстоятельные пояснения к нему, с выделением 109 объектов гражданской архитектуры. Традиционно пояснения к плану делятся на две части, относящиеся к кремлевским и городским объектам. Здесь прописаны казенные каменные строения, приходские церкви и мосты. Также в пояснениях (изъяснениях) указаны 30 «больших улиц». Публикуется впервые.

«План губернского города Казани 1914 г.» представляет собой абсолютно новый тип планов города, изданных типографским способом. В отличие от предыдущих планов, носивших специальный характер и доступных только узким специалистам, данный план имел массовый характер

и был доступен широким кругам населения. План был составлен по данным съемки и нивелировки, произведенной в 1910–1911 гг. сотрудниками Константиновского межевого института. Масштаб 150 саженей. Изменения эпохи в картографии города можно заметить и по содержанию объяснений к плану. Прежде всего, выделены полицейские части Казани, церкви и мечети, христианское и магометанское кладбища, сады и леса, отдельно номера кварталов с каменной и деревянной застройкой, а также кварталы без брандмауэров. Также на плане показаны линия трамвая, существующая и строящаяся железные дороги. План содержит и проект улучшения весенних пристаней на реке Казанке.

«Схематический план города Казани — Qazan plan» — изданный типографским способом в цвете план Казани тиражом в 3000 экземпляров. Издание осуществлено по

Исторический атлас Республики Татарстан

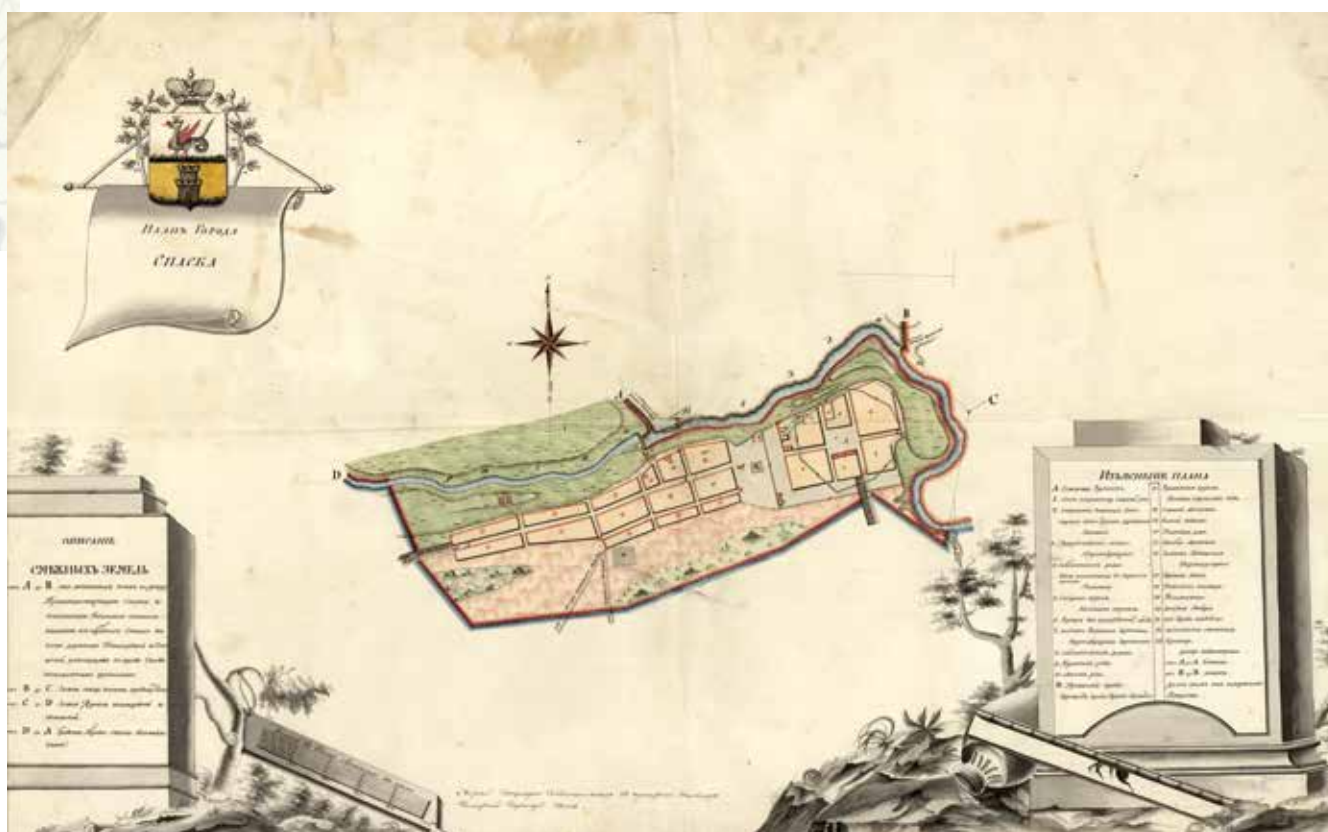


Рис. 107. РГАДА. Ф. 1356. Оп. 1. Д. 1331. План города Спасска. Конец XVIII в. М.: 100 сажений

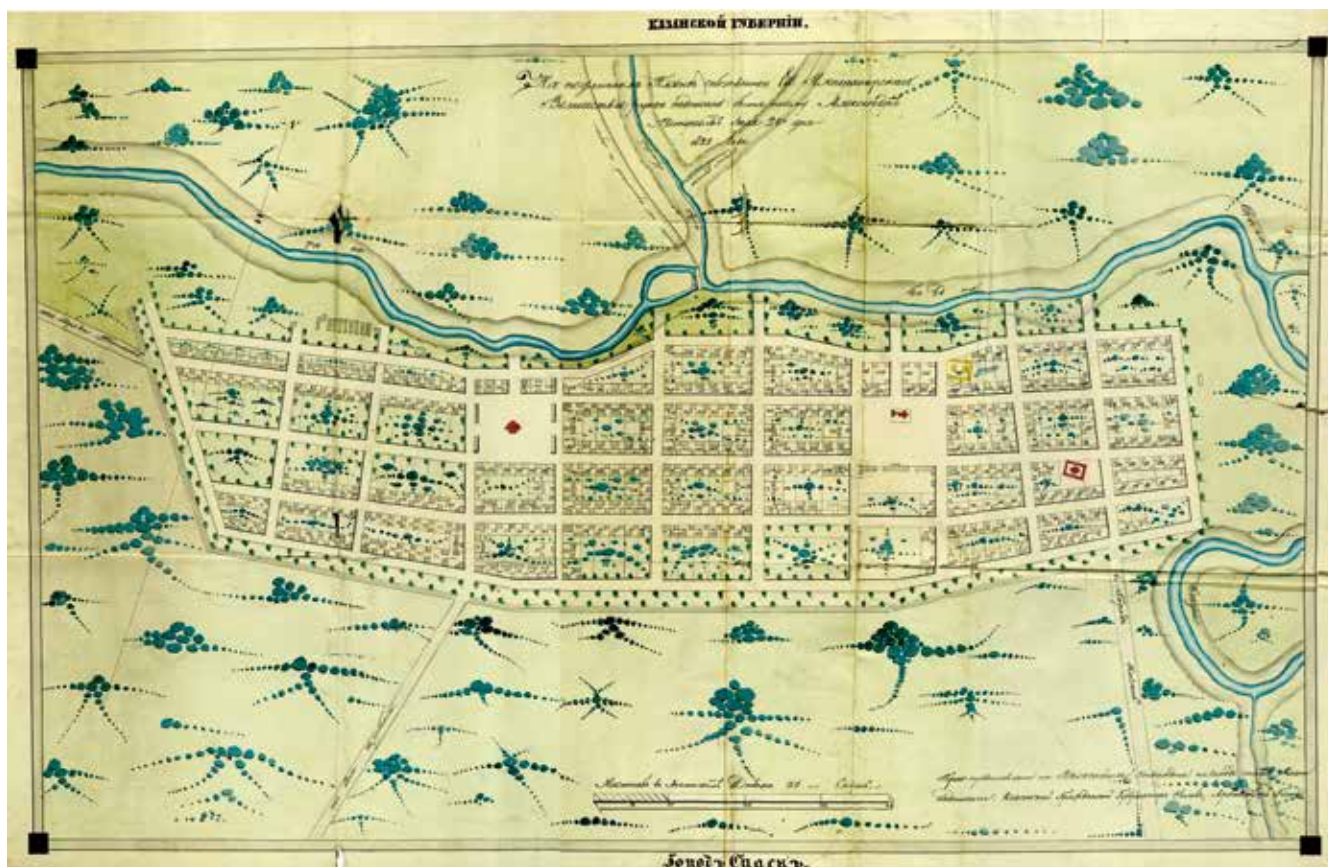


Рис. 108. НА РТ. Ф. 324. Оп. 739. Д. 101. План города Спасска. Утвержден 24 июля 1822 г.

Глава 4



Рис. 109. Неизвестный художник. Портрет Ираклия Абрамовича Баратынского. Тамбовский областной краеведческий музей



Рис. 110. НА РГ. Ф. 324. Оп. 739. Д. 230. План Казанской губернии города Лаишева по натуральному положению. XIX в.

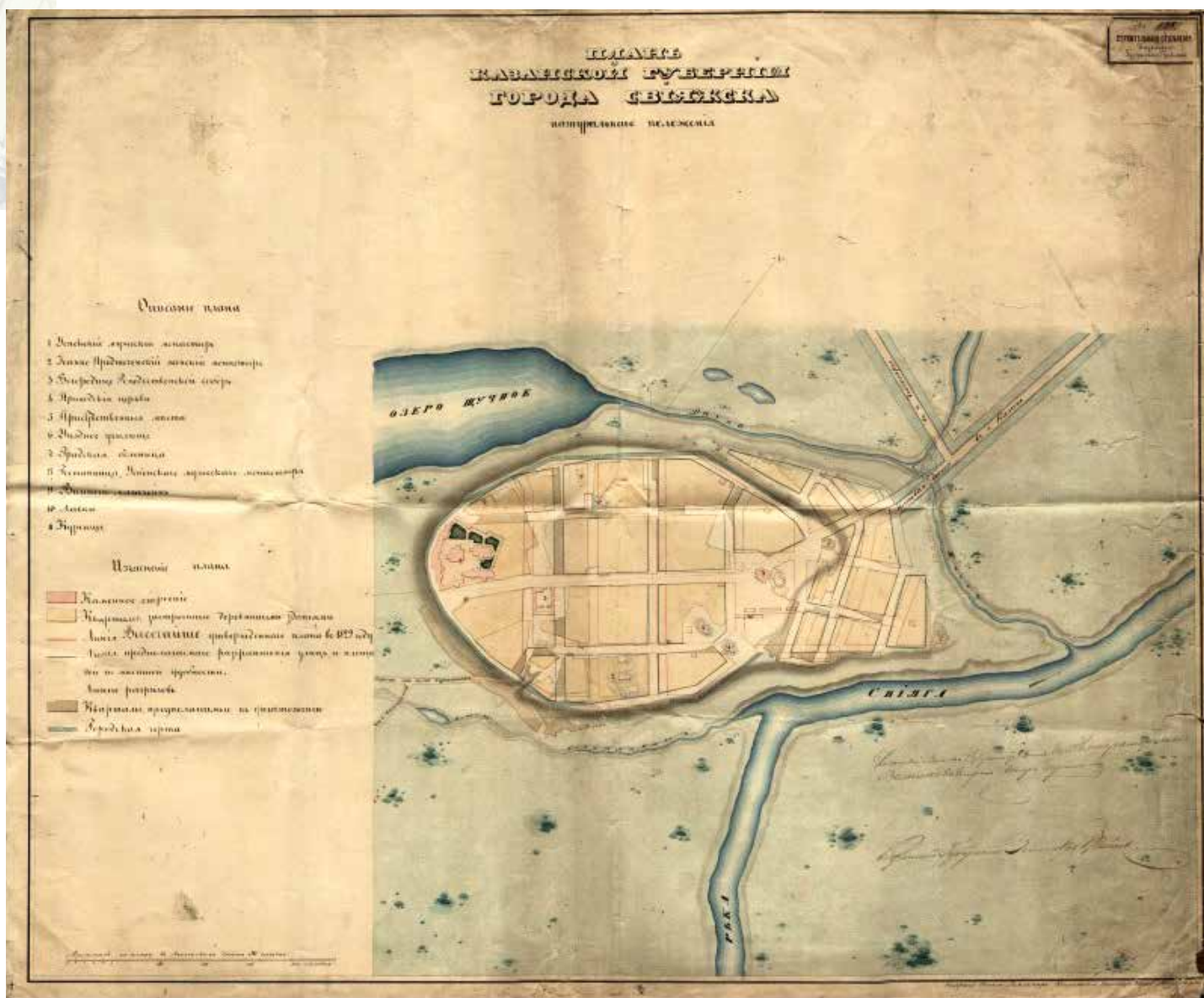


Рис. III. НА РТ. Ф. 324. Оп. 739. Д. 281. План уездного города Свияжска после 1829 г.

заказу Казанского городского отдела коммунального хозяйства и предназначалось, прежде всего, представителям коммунальных служб и управлений города. План был составлен по материалам съемок 1933 г. Московского аэро-геодезического треста. Масштаб 1:25 000. Разительное отличие от карт предшествующего периода — в полном отсутствии на плане объектов религиозного культа. На условных знаках выделены кварталы, трамвайные маршруты и их номера, огороды, фруктовые сады, кладбища, парки, леса и рубленные леса, луга, газоны, кустарники, озера, реки, каналы, мосты, болота, овраги, ямы, тростники, песчаная местность, выгоны. Также выделены шоссе и тракты, проселочные и полевые дороги, межники, просеки, городская черта и железная дорога. Кроме того, на плане отдельно прописаны схема трамвайных маршрутов и список улиц города с разделением на квадраты плана.

Планы составлялись не только для столичной Казани, но и для других городов Казанской губернии. Среди таких городов особый интерес вызывает город Арск. Археологические раскопки подтверждают его основание в XIII в., впервые он упоминается в русских летописях — в 1497 г. В период Казанского ханства Арск являлся крепостью на северных рубежах государства. В 1552 г. сожжен войсками А. Курбского, с 1555 г. — русская крепость. В 1786—1796 гг. имел статус уездного города Казанского наместничества, с 1796 г. выведен за штат. С этого года и до конца царского периода в истории региона оставался единственным заштатным городом в губернии. Необходимо отметить, что планов города Арска сохранилось большое количество. Мы приводим «План заштатного города Арска» XIX в. Составитель плана старший особый землемер Иван Архангельский. Масштаб 50 саженей. На нем



Рис. 112. НА РТ. Ф. 324. Оп. 739. Д. 284. План усадебной земли города Свияжска. Съёмка 1847 г.

довольно подробно прорисованы контуры реки Казанки, овраги, озера, почтовая дорога из города Казани и большая дорога в город Вятку. В пояснениях к плану указаны приходские церкви, ратуша, лавки, кузницы, кладбище и водяная мельница, а также отмечены 3 площади города и граница городской черты. Все домовладения на плане пронумерованы. Публикуется впервые.

Не менее интересным городом Казанской губернии являлся Спасск. Являлся, потому что этого города сейчас не существует. При сооружении Волжской ГЭС им. В.И. Ленина он попал в зону затопления и в середине 1950-х гг. был полностью перенесен на территорию современного города Болгар. Спасск был известен с 40-х гг. XVII в. как село Никольское (Чертыково). В 1781 г. получил название Спасск и статус уездного города. Представленный

план Спасска конца XVIII в. как раз относится к периоду становления города, многие здания на нем указаны только в проекте. На плане стоит подпись землемера, коллежского секретаря Носова. Масштаб 100 саженей. План по российской традиции XVIII в. украшен гербом города и уезда. Здесь подробно прорисованы река Бездна и мелкие речки, впадающие в нее, большие и малые дороги. На плане помещен проект нового земляного вала. Кроме того, в пояснении выделены казенные и партикулярные²⁰, каменные и деревянные строения, согласно регулярному плану расчерчены новые кварталы под застройку. На плане показаны церкви, заставы, торговые ряды и лавки, соляной и хлебный магазинны, питейный дом и контора, хлебные

²⁰Партикулярный (от лат. particularis – частичный) (устар.) – частный, неофициальный, неслужебный.

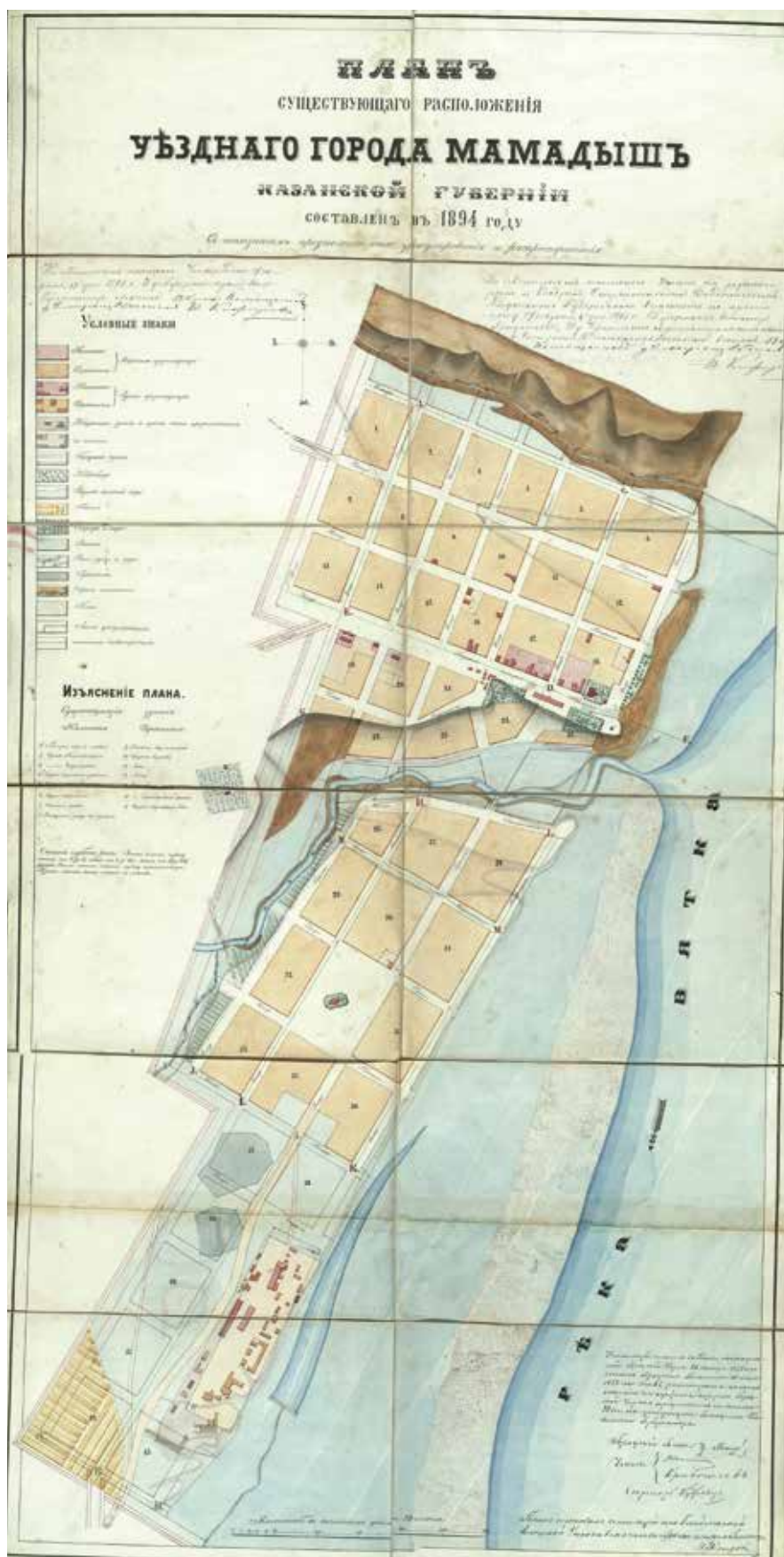


Рис. 113. НА РТ. Ф. 324. Оп. 739. Д. 268. План существующего расположения уездного города Мамадыш с показанием предполагаемого урегулирования и распространения. Составлен в 1894 г.

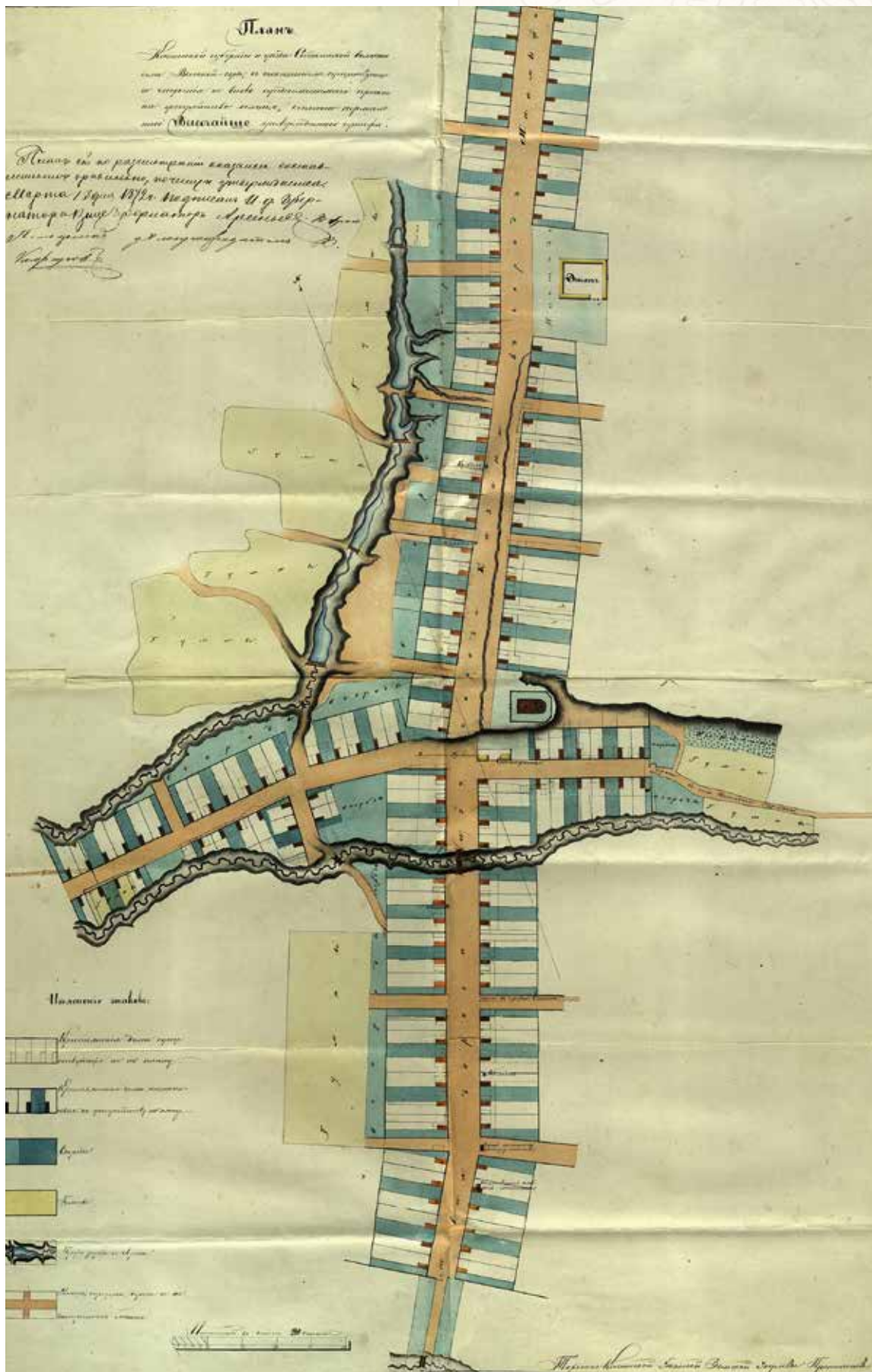


Рис. 114. НА РТ. Ф. 2. Оп. 7. Д. 60. План села Высокая Гора. 1872 г.



амбары, мукомольная мельница, кузницы и кладбище. Публикуется впервые.

Императором Александром I 24 июля 1822 г. был утвержден обновленный план Спасска. Данный план был подписан казанским гражданским губернатором Петром Андреевичем Ниловым (1771–1839) и администратором строительного отделения МВД (по сути, главным архитектором России), архитектором Вильямом Гесте (1763–1832). Масштаб 50 саженей. К сожалению, на плане отсутствуют пояснения. План г. Спасска XIX в. существенно отличался от плана конца XVIII в. На нем уже нет земляных валов, все планировавшиеся кварталы застроены, каждое домовладение пронумеровано, количество улиц и переулков увеличилось, четко очерчены границы города. Отдельно от других строений выделены церкви и еще несколько казенных строений.

Еще одним древним городом на территории Татарстана является Лаишево, ранее называвшийся Лаишев. Он был основан булгарами в конце X — начале XI в. История Лаишева как русского поселения начинается с 1557 г., когда здесь была построена крепость для охраны перевоза через Каму от набегов ногайцев. Со второй половины XVI в. Лаишев начал упоминаться в числе пригородов Казани. В 1650-е гг. он утратил свое военное значение, в результате чего большая часть служилого люда была переведена в остроги Старозакамской черты. В 1708 г. включен в число пригородов Казанской губернии. С 28 сентября 1780 г. получил статус уездного города. Представленный здесь план города Лаишева относится к XIX в. Его автор младший землемерный помощник Степан Сапожников. Также план подписали исправляющий должность казанского губернского землемера И. Архангельский и казанский военный губернатор, Свиты Его Императорского Величества генерал-майор И.А. Баратынский. Последняя персона дает нам возможность более точно определить время составления плана. Ираклий Абрамович Баратынский (1802–1859) — брат поэта Евгения Абрамовича Баратынского — вступил в должность казанского губернатора в 1846 г., а в следующий чин генерал-лейтенанта был произведен в 1853 г. Таким образом, план составлен и подписан в промежутке между 1846 и 1853 г. Масштаб плана 50 саженей. На нем выделены каменные и деревянные строения, кварталы, предполагаемые к сносу, и кварталы, предполагаемые к заселению, а также локализованы сады, огороды, выгоны для скота, сенокосы и глинистые места. На плане показаны линии предыдущего плана 1822 г., линии вновь предполагаемых разграничений улиц и площадей, линии разрезков и

граница городского выгона от земли казенных крестьян. Публикуется впервые.

Еще одним историческим поселением на территории Республики Татарстан является город Свияжск. Он основан в 1551 г. как крепость для войск Ивана Грозного при завоевании Казанского ханства. Со второй половины XVI в. являлся уездным центром. С 1708 г. — в Казанской губернии, в 1719 г. — центр Свияжской провинции, уездный город с 1781 г. Представленный здесь план города Свияжска озаглавлен в архивной описи как «План уездного города Свияжска 1829 г.». Он идентичен плану Лаишева. Его составил старший особый землемер Иван Архангельский. План подписали казанский губернский землемер (подпись неразборчива) и все тот же казанский военный губернатор, Свиты Его Императорского Величества генерал-майор И.А. Баратынский. Таким образом, в действительности план составлен и подписан в промежутке между 1846 и 1853 г. Масштаб плана 50 саженей. На нем выделены каменные и деревянные строения, кварталы, предполагаемые к ликвидации, граница города. Отдельно обозначены городские соборы, церкви и монастыри, уездное училище, городская больница, монастырская гостиница, винный магазин, лавки и кузницы. Также на плане прочерчены линии предыдущего утвержденного плана 1829 г. и линии предполагаемого разграничения улиц и площадей. Публикуется впервые.

Следующий план Свияжска, хотя и относится к тому же периоду и точно датирован 1847 г., значительно расширяет представление о городе того времени. Его точное название «План Казанской губернии Свияжского уезда города Свияжска усадебной земли. Съёмки 1847 г.». Масштаб 50 саженей. Автор плана классный гражданский топограф Петр Хохлов. На плане четко выделены и пронумерованы все домовладения. Объяснения к плану дают информацию о характере домовладений. Здесь выделены дворы, сады, огороды, выгоны для скота, пустопорожные места и чистые болота, также обозначен городской вал. Публикуется впервые.

Современный город Мамадыш также имеет долгую и сложную историю становления и развития. Будучи основанным в конце XIV в. как татарская деревня, в начале XVII в., в связи с передачей обширной территории Свияжскому Успенскому монастырю, населенный пункт заселяется русскими крестьянами. В 1617 г. монастырь выстраивает небольшой острог для защиты от набегов ногайцев, тогда же за селом закрепляется еще одно название — Троицкое, от имени местной церкви. В 1781 г. село Троицкое преобразовывают в уездный город, с присвоением истори-

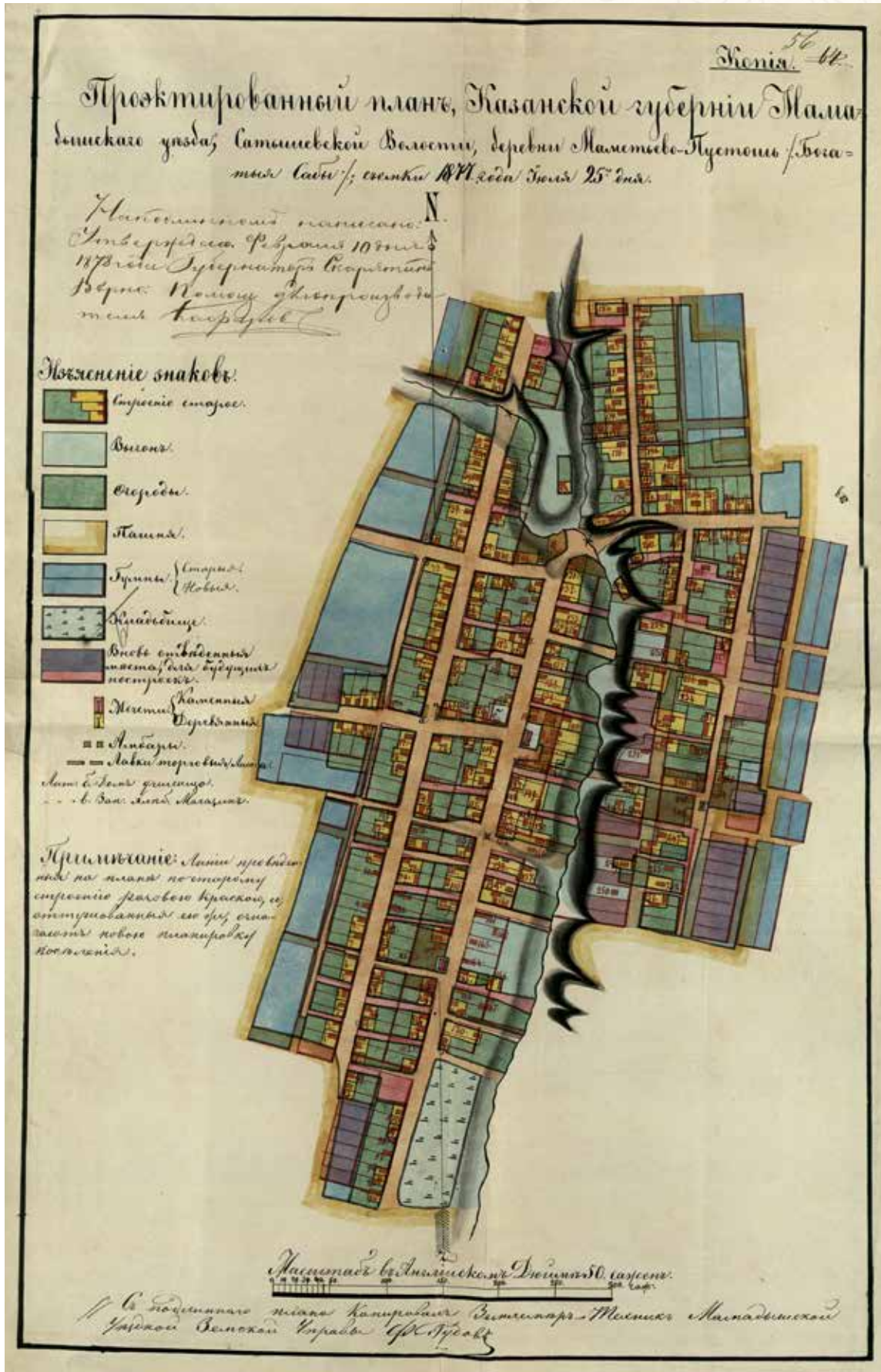


Рис. 115. НА РТ. Ф. 81. Оп. 2. Д. 321. Л. 49. План деревни Маметьева Пустошь (Богатые Сабы). 25 июля 1877 г.



Рис. 116. НА РТ. Ф. 324. Оп. 739. Д. 172. План деревни Большая Антя. Составлен в 1895 г.

Глава 4

ческого и обиходного названия Мамадыш. Представленный здесь план относится к концу XIX в., его точное название «План существующего расположения уездного города Мамадыш с показанием предполагаемого урегулирования и распространения. Составлен в 1894 г.». Масштаб 50 саженей. Автор плана — состоящий при Елабужской городской управе в качестве архитектора и землемера И. Петров. 13 февраля 1895 г. план был утвержден и.д. губернатора, вице-губернатором Казанской губернии Левченко. Вместо подписей всех столичных особ на плане — роспись помощника делопроизводителя В. Кафарова. План довольно подробный. На нем прорисованы русла рек и даны сведения об их глубинах в разные времена года, показаны территории разлива весенней воды. Названия улиц Мамадыша прописаны на самом плане. В пояснениях имеется информация о 8 каменных и 7 деревянных зданиях. На плане условно обозначены существующие каменные и деревянные кварталы и здания, кварталы и здания, предполагаемые к слому, кладбище, пашня, сады и огороды, выгон для скота. Отдельно прорисованы территории гумеников, глинистых оврагов и песков, а также линии урегулирования и нивелирования. Публикуется впервые.

Современное село Высокая Гора основано во второй половине XVI в. на месте селения Байгыш периода Казанского ханства. План села озаглавлен: «План Казанской губернии и уезда Собакинской волости села Высокая Гора, с показанием существующего строения и вновь предполагаемого проекта на устройство селения, согласно нормального высочайше утвержденного чертежа». Составитель плана — техник Казанской уездной земской уездной управы Протопопов. 13 марта 1872 г. план был

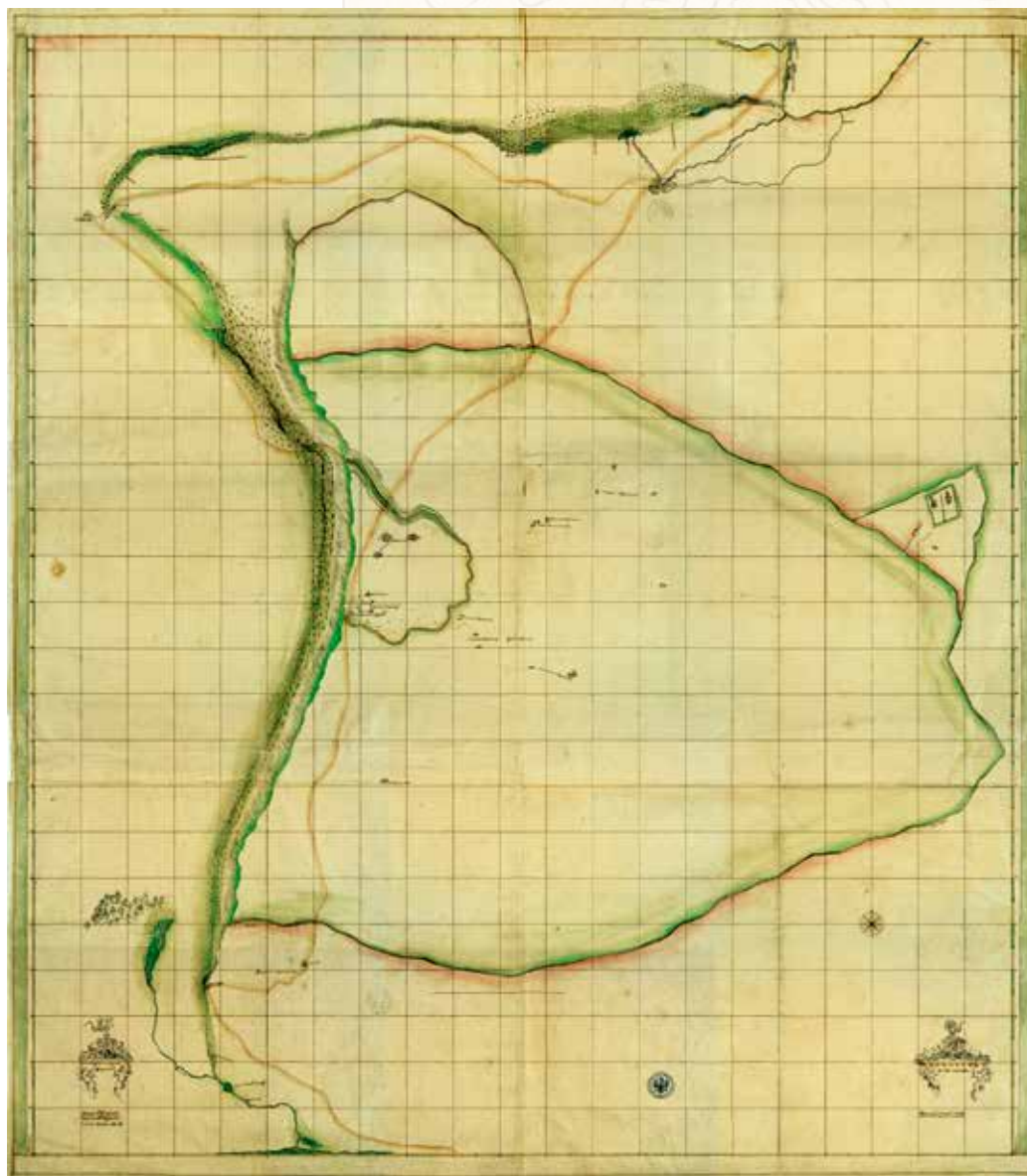


Рис. 117. РГАДА. Ф. 192. Оп. 1. Д. 4. Л. 1. Карта Болгарского городища, составленная в первой половине XVIII в. Рукописная



Рис. 118. Центральная часть Болгарского городища на плане РГАДА. Ф. 192. Оп. 1. Д. 4. Л. 1. Карта Болгарского городища, составленная в первой половине XVIII в. Рукописная

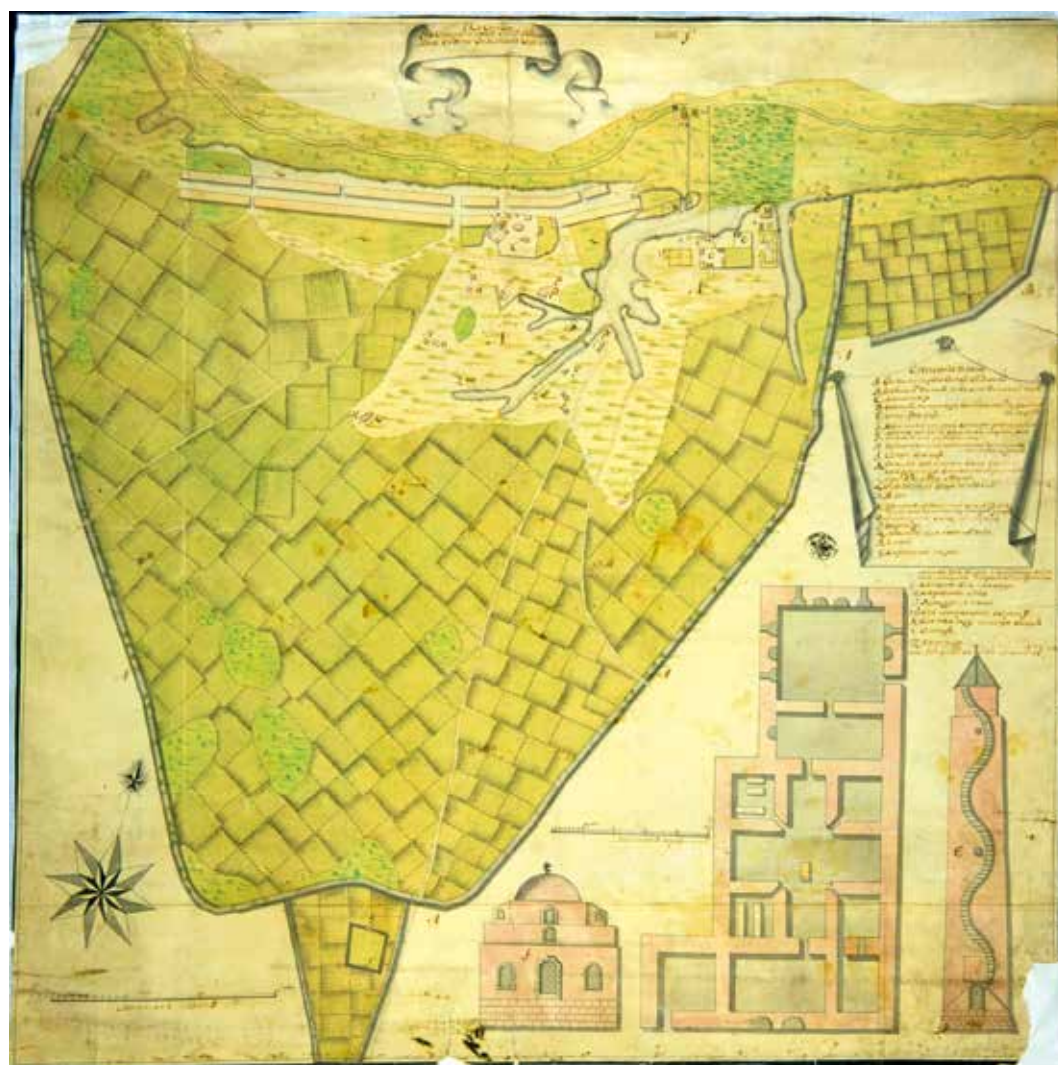


Рис. 119. РГВИА. Ф. 418. Оп. 1. Д. 544. План села Болгар Казанской губернии. Конец XVIII в. Рукописный в красках. 61 x 61 см. М.: 1:5040. Дополнительный чертеж: план, разрез и фасад строений села. М.: 1:120

утвержден и.д. казанского губернатора, вице-губернатором Арсеньевым, а также подписан помощником делопроизводителя В. Кафаровым. Благодаря мелкому масштабу в 20 сажень план получился довольно подробным. На нем прорисованы и подписаны волостное правление и сельское училище, сельская площадь и здание этапа, сарай пожарных инструментов и общественный хлебный магазин. Обозначены и подписаны все сельские колодцы, огороды и гумна, дороги через село и из села, кладбище, местный храм. В пояснении указаны существующие не по плану крестьянские дома, назначенные к устройству по плану крестьянские дома, улицы, переулки, дороги и незастроенные места, пруд, ручьи и овраги. Публикуется впервые.

«Наш священный город Булгар и ему подчиненный Сувар, и высоковоротная Казань, Джук-Тау над гладью речной. И Сабы — в глубине лесной...» — это строки из

выдающегося татарского народного эпоса «Идегей». В до-революционных источниках современные Богатые Сабы были известны и под вторым названием — Маметьева Пустошь. План села имеет заглавие «Копия. Проектированный план Казанской губернии Мамадышского уезда Сатышевской волости деревни Маметьево-Пустошь (Богатые Сабы), съемки 1877 года, июля 25-го дня». Масштаб 50 сажень. С подлинного плана скопировал землемер-техник Мамадышской уездной земской управы Ф. Гудов. Подлинный план был утвержден 10 февраля 1878 г. казанским губернатором Н.Я. Скарятиным (1821–1894). Вместо его подписи на плане — подпись помощника делопроизводителя В. Кафарова. На плане прочерчены и пронумерованы все обывательские домовладения села. В пояснениях — старые строения и вновь отведенные места для построек, выгоны для скота, огороды и пашни, старые и новые гумны, кладбище. Отдельно прорисованы каменные и деревянные мечети,



Рис. 120. НА РТ. Ф. 200. Оп. 1. Д. 53. Л. 2 об.-3. План Великого града Болгар, древней столицы Болгарского царства. 1827 г. (из чертежей памятников Шмидта)

амбары, торговые лавки, дом училища, запасной хлебный магазин. Публикуется впервые.

Село Большая Атня было основано в период Казанского ханства. В XIX в. это был крупный населенный пункт и центр Больше-Атнинской волости. Здесь представлен «План Казанской губернии и уезда Больше-Атнинской волости деревни Большой Атни. Составлен в 1895 г.». В заголовке плана размещен объемный текст, посвященный его рассмотрению и утверждению. Данную копию плана составил страховой агент 2-го участка Казанского уезда

Баринов, что говорит и о цели этого плана — составление страховых списков и плана села на случай пожара. 10 февраля 1897 г. план утверждается казанским губернатором П.А. Полторацким. Масштаб 50 саженьей. Согласно плану, значительная часть существующей застройки села подлежала перестроению и упорядочиванию. Каждое домовладение с участком, и существующее, и подлежащее перестроению, пронумеровано. На плане прорисованы мечети и училище, гумна, река, овраги, мосты, ручьи и некоторые отдельно стоящие общественные здания. Публикуется впервые.



Село Болгары, благодаря своим уникальным архитектурным памятникам, постоянно находилось в центре внимания путешественников, ученых и художников. Не обошли вниманием Болгарское городище и картографы. «Карта Болгарского городища, составленная в первой половине XVIII в. Рукописная» хранится в Российском государственном архиве древних актов и относится к 1712–1732 гг. Впервые этот план в черно-белом варианте был опубликован в Атласе IV Всероссийского археологического съезда 1877 г.²¹ Нам удалось найти и отсканировать оригинал плана в цвете. Очевидно, что план тесно связан с описанием и обмерами укреплений Болгарского городища, выполненными подполковником Н. Савенковым и геодезистом И. Крапивинным в промежутке между 1712 и 1732 гг. В историко-археологическом смысле особенно ценен нанесенный на план «замошный вал», уже давно не прослеживающийся на местности²². На плане прорисованы городище, оборонительные валы, реки и указано местоположение сохраняющихся и обрушившихся памятников. Привлекает к себе и тот факт, что на плане указаны село Щербеть и деревня Мордово, однако села Успенского (Болгары) нет. Как известно, село Болгары (первоначально слобода) при Успенском монастыре было учреждено около 1712 г., вместе с монастырем на месте Болгарского городища²³. В полном варианте публикуется впервые.

В Российском государственном военно-историческом архиве хранится оригинал «Плана экономическому селу Болгары, что внутри земляного вала». В архивной описи в названии плана указано, что он относится к первой четверти XIX века, однако обозначение на плане действующего монастыря в районе Соборной мече-

ти прямо указывает на то, что это карта более древняя. Как известно, Успенский монастырь в селе Болгары был закрыт в 1770 г. Наличие на плане действующего селитренного завода еще раз подтверждает версию о его создании в XVIII в., так как уже в 90-е гг. XVIII в. завод перестает функционировать и непременно обозначается на документах и картах как «бывший селитренный завод». План не подписан. Выполнен в цвете, содержит кроме собственно городища и села описание плана, список новых построек и профили трех старинных сооружений городища. На нем хорошо прорисованы пашни, река, затапливаемые территории, посадки, овраги, рвы и валы городища. Строения села прорисованы схематично, не подробно, однако отдельно стоящие здания и руины исторических построек локализованы правильно. Все они подписаны.

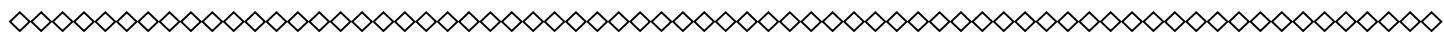
«План Великого Града Болгар, древней столицы Болгарского царства. На развалинах коего ныне стоит казенного ведомства село Болгары, Богородско-Успенское тож, Казанской губернии в Спасском уезде во 123 верст от города Казани» был составлен и опубликован казанским губернским архитектором А. Шмидтом в 1827 г. как один из листов в его альбоме, посвященном остаткам каменных строений древнего Болгара. На плане хорошо прорисованы географические особенности и указаны все здания и развалины, которые пронумерованы в количестве 28 объектов. Объяснения объектов даны не на плане, а в нижней части большой страницы, и разделены на две части. В первой части объяснений к плану выделены «древние каменные здания и развалины». Вторая часть объяснений включает «новые здания».

²¹Карта Болгарского городища XVIII века. Таблица Б. / Тр. четвертого Археологического съезда в Казани (1877). Атлас. 1889.

²² Великий Болгар. Атлас из серии TARTARICA. – М., Казань: Феория, 2013. – 404 с.: илл. / Хлебникова Т.А. История изучения Болгарского городища в 1864–1980 гг. – С. 342.

²³Татарская энциклопедия: В 5 т. – Казань, 2002. – Т. 1: А-В. – С. 428.

СОДЕРЖАНИЕ



ВВЕДЕНИЕ	3
ГЛАВА 1. Среднее Поволжье на средневековых арабских и европейских картах XI–XVII вв.	4
ГЛАВА 2. Казанское царство, наместничество, губерния и ТАССР на картах XVIII – середины XX в.	27
ГЛАВА 3. Уездные карты и планы Среднего Поволжья XVIII – начала XX в.	49
ГЛАВА 4. Населенные пункты Республики Татарстан на планах XVIII–XIX вв.	61

Академия наук Республики Татарстан
Институт археологии им. А.Х. Халикова

Ситдиков А.Г., Абдуллин Х.М.
ИСТОРИЧЕСКИЙ АТЛАС РЕСПУБЛИКИ ТАТАРСТАН.
Образы и пространство

Печатается по распоряжению Кабинета министров
Республики Татарстан № 653-р от 11.04.2015.

Рецензенты:

доктор исторических наук Фахрутдинов Р.Р.
кандидат исторических наук Мустафина Д.А.

Редколлегия:

д. и. н. Валеев Р.М., д. и. н. Загидуллин И.К., д. и. н. Салихов Р.Р., Саначин С.П.,
к. и. н. Хайрутдинов Р.Р., к. и. н. Хамидуллин Б.Л.

Авторы текста и составители каталога:

д. и. н. Ситдиков А.Г., к. и. н. Абдуллин Х.М.

На первом форзаце:

Карта № IX «Царство Казанское с окольными провинциями и частью реки Волги...» из издания «Атласа Российского...» 1745
г. С нанесением административных границ современной Республики Татарстан.

На последнем форзаце:

Большой Всемирный настольный атлас Маркса, под ред. Э.Ю. Петри и Ю.М. Шокальского. Санкт-Петербург, 1905 г.
Часть карты Европейской России, с нанесением административных границ современной Республики Татарстан.

Верстка Юрий Цыганов
Корректор Светлана Глотова

Подписано в печать 27. 16. 2017 г. Формат 70×100/8.
Бумага мелованная. Печать офсетная. Усл. печ. л. 98,80.
Тираж 1000 экз. Заказ № 106 007/2.
Отпечатано с готовых файлов в ООО «ПК «АСТЕР»,
614064, г. Пермь, ул. Усольская, 15.