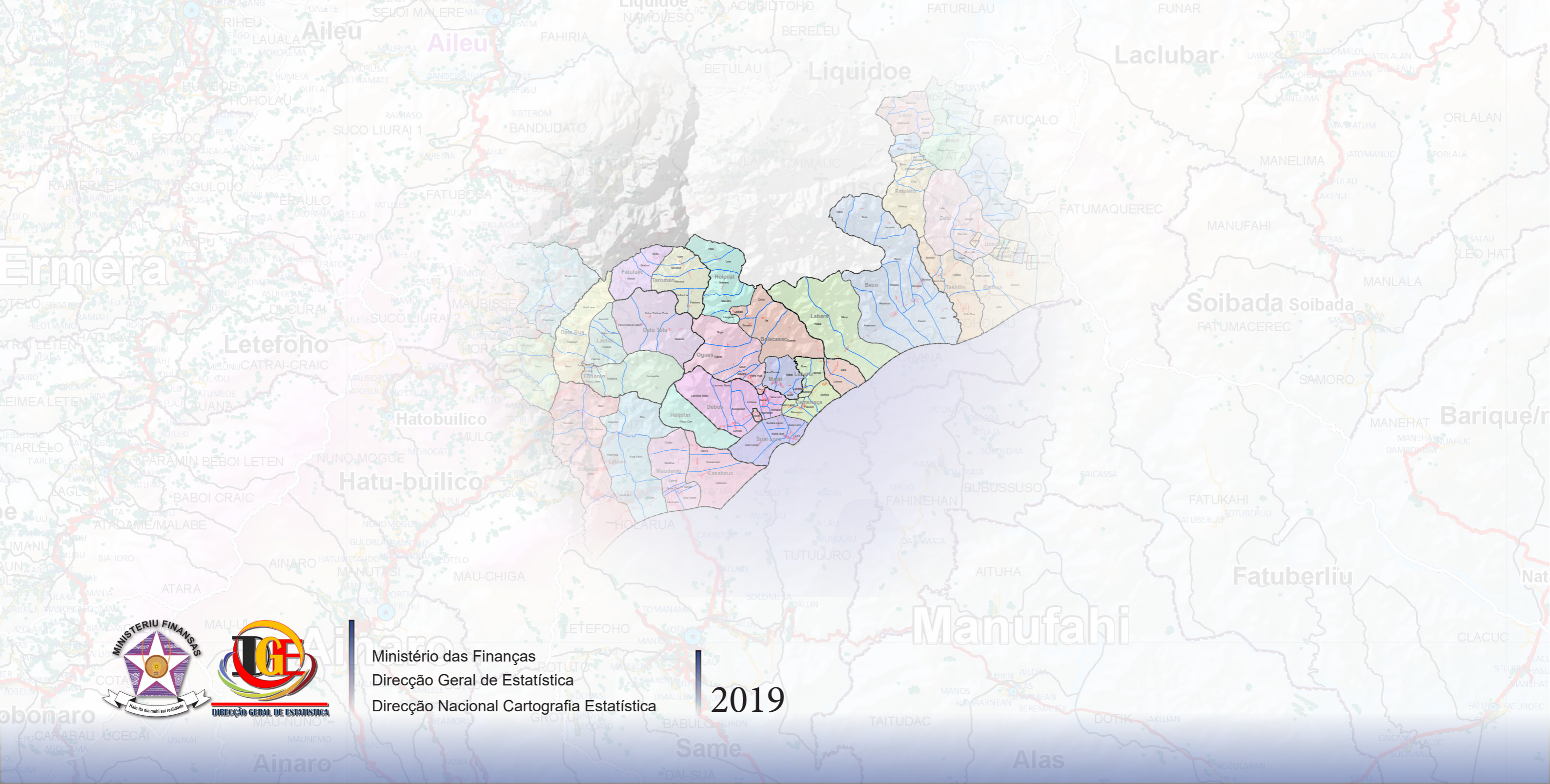


# MUNICÍPIO COVALIMA

## ESBOÇOS MAPA SUCO NO ALDEIA



Ministério das Finanças  
Direcção Geral de Estatística  
Direcção Nacional Cartografia Estatística

2019





**Diretor Geral de Estatística**  
Elias dos Santos Ferreira

**Diretor Nacional Cartografia Estatística**  
Afonso Paixao Martins

**Komposisaun**  
Direcção Geral Estatística (DGE)  
Direcção Nacional Cartografia Estatística (DNCE)

**Ekipa Teknika**  
Domingos Guterres (Resp Dep. Cartografia)  
Antonio Soares (Resp Dep. GIS Analyse)  
Alipio Cardoso Moniz (GIS & Mapping Analys)  
Joao S. Gusmao (GIS & Mapping Tech)  
Jaures B Alberto (GIS Assistant)  
Mouzinho Barros Soares (GIS Assistant)  
Jezinho do Rosario (GIS Assistant)  
Madalena Texeira (Tech. Admin)  
Diana F. Almeida (Tech. Admin)

**Dezeñu Grafiku**  
Joao S. Gusmao (GIS & Mapping Tech)

**Fontes Dadus**  
Census Populasaun 2015  
Jornal da Republica  
Peskiza Mapa Komunitade Aldeia 2016-2019

**Esklaresimentu**  
Direcção Nacional Cartografia Estatística (DNCE)  
Direcção Geral Estatística (DGE) | Ministério das Finanças (MdF)  
Rua Caicoli, PO Box 10, Dili, Timor-Leste  
Tel: + 670 333 9806 | Mob: + 670 77314550  
web: <http://www.mof.gov.tl> & <http://www.statistics.gov.tl>

## Indice

|   |           |
|---|-----------|
| Lian Makloke .....                          |           |
| Mapa Timor-Leste.....                       | 1         |
| Mapa Municipio .....                        | 2         |
| Tabela Aldeia.....                          | 4         |
| <b>Posto Administrativo Fatululic .....</b> | <b>6</b>  |
| Suco Fatululic.....                         | 9         |
| Suco Taroman .....                          | 10        |
| <b>Posto Administrativo Fatumean.....</b>   | <b>12</b> |
| Suco Belulic Leten .....                    | 15        |
| Suco Fatumea .....                          | 16        |
| Suco Nanu .....                             | 17        |
| <b>Posto Administrativo Fohorem .....</b>   | <b>18</b> |
| Suco Dato Rua.....                          | 21        |
| Suco Dato Tolu.....                         | 22        |
| Suco Fohoren .....                          | 23        |
| Suco Lactos.....                            | 24        |
| <b>Posto Administrativo Maucatar .....</b>  | <b>26</b> |
| Suco Belecasac .....                        | 29        |
| Suco Holpilat.....                          | 30        |
| Suco Matai.....                             | 31        |
| Suco Ogues.....                             | 32        |
| <b>Posto Administrativo Suai .....</b>      | <b>34</b> |
| Suco Beco .....                             | 37        |
| Suco Camenaça.....                          | 38        |
| Suco Debos.....                             | 39        |
| Suco Labarai.....                           | 40        |
| Suco Suai Loro .....                        | 41        |
| <b>Posto Administrativo Tilomar.....</b>    | <b>42</b> |
| Suco Beiseuc.....                           | 45        |
| Suco Casabauc .....                         | 46        |
| Suco Lalawa.....                            | 47        |
| Suco Maudemo .....                          | 48        |
| <b>Posto Administrativo Zumalai .....</b>   | <b>50</b> |
| Suco Fatuleto.....                          | 53        |
| Suco Lepo .....                             | 54        |
| Suco Lour .....                             | 55        |
| Suco Mape .....                             | 56        |
| Suco Raimea.....                            | 57        |
| Suco Tashilin .....                         | 58        |
| Suco Ucecai .....                           | 59        |
| Suco Zulo.....                              | 60        |

## Lian Makloke

Ho orgullu Ministério das Finanças, Direcção Geral Estatística (DGE), liu husi Direcção Nacional Cartografia Estatística (DNCE) publika Esbosu Mapa Suco no Aldeia iha Município Covalima ne'ebé mai husi peskiza identifikasaun comunidade aldeia ne'ebé hahu iha tinan 2016.

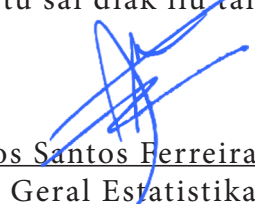
Objetivu husi kriasaun Esbosu mapa Suco no Aldeia ida ne'e, hanesan parte importante ida Direcção Geral de Estatística nian hodi bele fasilita servisu Sensus Populasaun no Uma Kain 2020 mai sai diak liu tan hanesan ba planementu finansas, logistika no pesoais iha servisu DGE nian. Ha'u fiar metin katak konteúdu relevante sira-ne'ebé inklui iha mapa/atlas ne'e sei tulun mos Supervisores, Operadores GPS no Enumeradores sira wainhira involve iha Pilotu Sensus 2019 no aktual Sensus 2021 ho fasil liutan, liu ba ida-idak nia area servisu.

Hare ba kontiudu mapa ne'ebé mak ami publika no fiar katak bele sai mos hanesan base de dados ne'ebé iha DGE - DNCE hodi bele supporta mos institusaun publikus, agencias no entidades ne'ebé iha futuru mai persija dadus refere hodi trasa planu no aktividade peskiza ruma.

Iha publiksaun ida ne'e, hatudu informasaun base hanesan aspetu fiziku, lokalizasaun populasaun, facilidades, toponomia, estrada, foho, mota, ne'ebé mai husi estrutura administrativu kiik liu hanesan Aldeia.

Ami agradese ba mos informasaun hirak ne'ebé hetan husi kolaborasaun entre staff tekniku husi Direcção Nacional Cartografia Estatística - DGE no Autoridades lokais ne'ebé husi Aldeias, Sucos, Posto Administrativos to Municipiu ne'ebé supporta masimu hodi bele realija servisu hirak ne'e no bele remata tuir tempu ne'ebé determina. Ami rekoñese katak esbosu mapa Suco no Aldeia ne'e nunca bele atinji ninia finalidade karik laho ita boot sira hotu nia kontribuisaun.

Ami mos rekonese katak buat hotu ne'ebé prepara iha publiksaun ida ne'e dala ruma seidauk perfektu hanesan ida ne'ebé ita hotu nia hakarak, maibe fiar katak ho ita hotu nia tau liman no neon hamutuk, buat hotu sai diak liu tan.

  
Elias dos Santos Ferreira, L.Ec.MM  
Diretor Geral Estatística



## Introdusaun

Bazeia ba artigo 91.o Lei n.o 9/2016, de 8 de Julhu, fó rekoñesimentu ba sukus no aldeias ne'ebé existe hamutuk 452 sukus no 2233 aldeia iha Repúblika Demokrátika de Timor-Leste no Estatuto Organico Direcção Geral Estatística, ho nia Decreto Lei n.o 38/2015, de 7 de Outubro no nun'e Direcção Geral Estatísticas (DGE), liu husi Diresaun Nacional Cartografia forma equipa hodi halao identifisaun peskiza Mapamento Aldeia ba hela fatin komu-nidades tomak iha teritorio Timor-Leste.

Nun'e ami fiar katak ho publiksaun ida ne'e, bele fó no hatudu informasaun base hanesan aspetu fisisku, lokalizasaun populasaun, fasilidades, toponomia, estrada, foho, mota, ne'ebé mai husi estrutura administrativo kiik liu hanesan Aldeia.

Iha implementasaun hasoru mos dezafius oi-oin ne'ebé mak ami nia ekipa sira durante ne'e hasoru iha terenu hanesan kondisaun strada Aldeia ida ba Aldeia seluk laiha no strada balun at nomos iha tempu udan mota bot, akomodasaun, siguransa, suporta logistika ne'ebé dalaruma tarde la tuir planu ne'ebé mak iha hodi difikulta ekipa tekniku sira servisu tuir kalendariu nebe mak iha, maibé ho dezafiu hirak ne'e sai hanesan referencia ida bele hadia diak liu iha futuru oin mai.

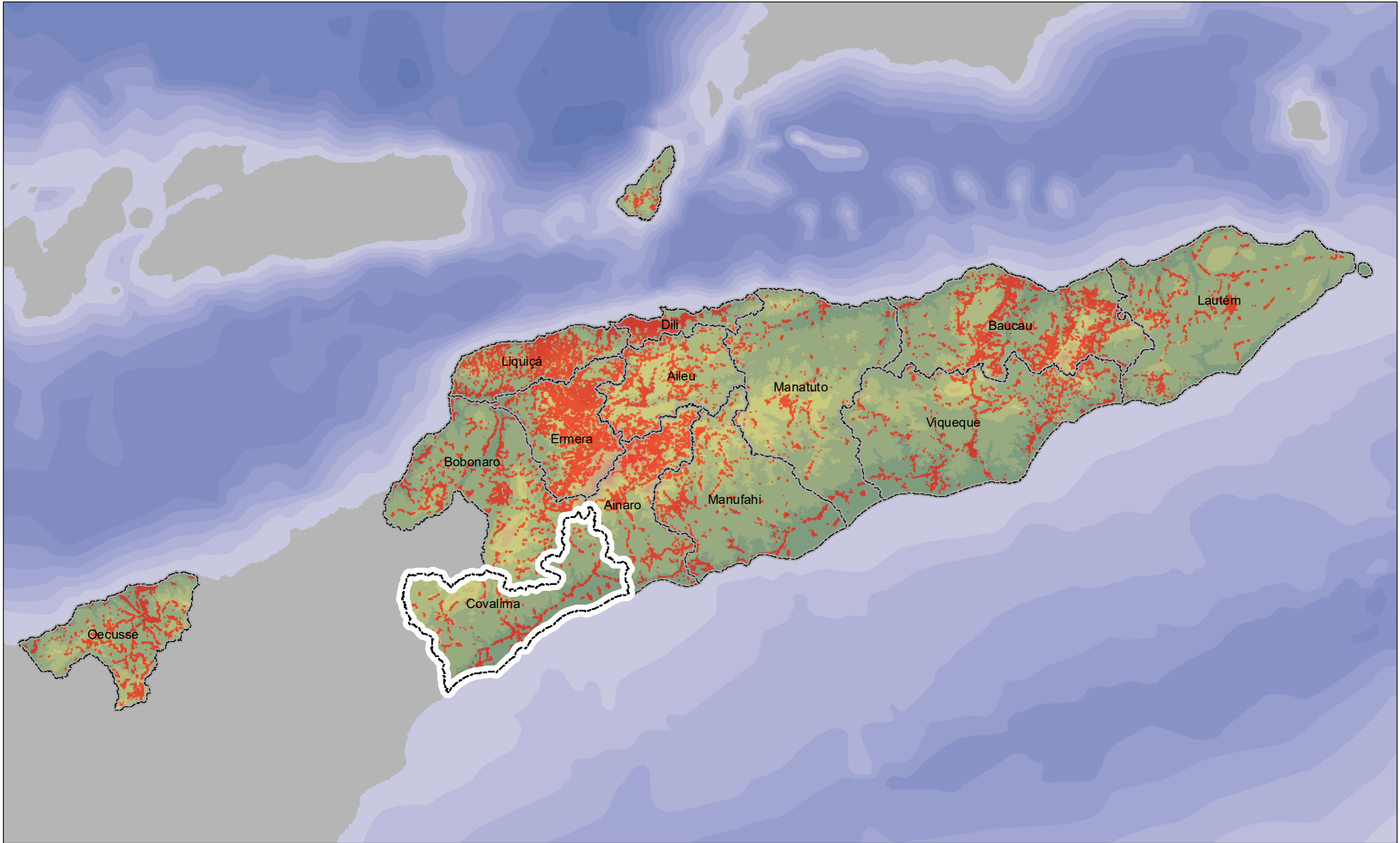
Ikus mai rezultadu sira husi peskiza ne'e ho suksesu transforma ba esbosu Mapa Suco no aldeia maibé liu husi involvimento husi autoridade lokal sira hanesan Administrador Município Chefe posto Administrativo, Chefe do Suco, Chefe Aldeia, no comunidade sira fo suporta nebe diak ba aktividade peskija Mappamento Aldeia iha area Rural no Area Urbano to'o remata, nomos kopera hamutuk husi Direcção Nacional lima (5) ne'ebé iha Direcção Geral Estatística nia okos hodi supporta liu husi monitorizasaun, kolaborasaun ne'ebé involve Diresaun hotu hodi bele realiza servisu hirak ne'e to remata.

Ami rekoñese katak dadus Mapamento Aldeia nebe iha publiksaun ida ne'e dalaruma seidak kompletu hanesan ita hotu nia hakarak, ami fiar katak ho ita nia servisu hamutuk sei hadia diak liutan publiksaun iha futuru oin mai

Direcção Nacional Cartografia Estatística

Afonso Paixão Martins, L.Ap, M.Sc  
Diretor Nacional



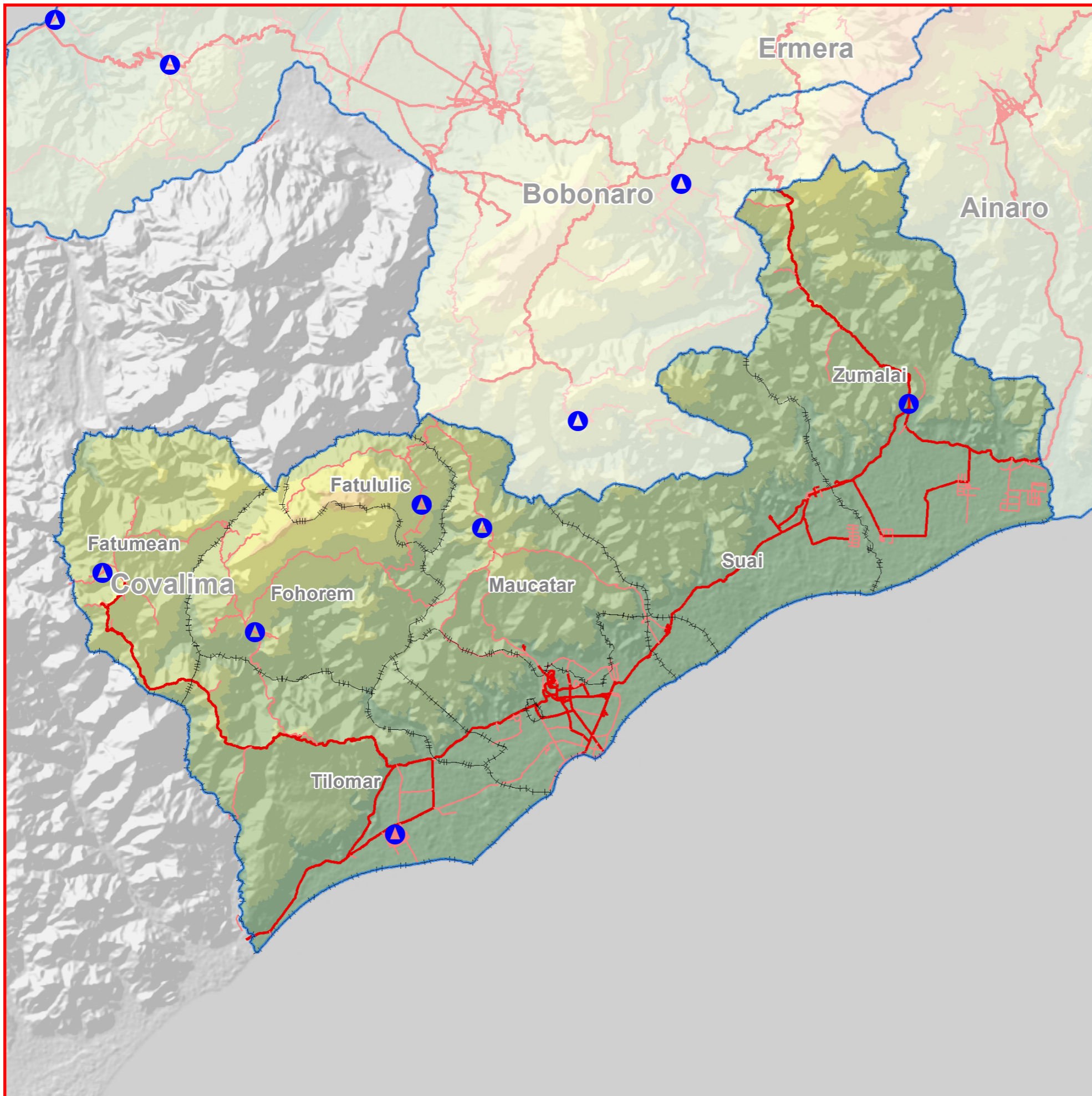


# Municipio

# COVALLIMA

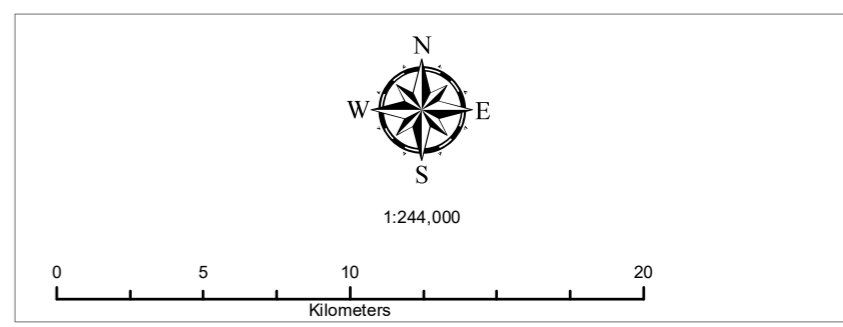
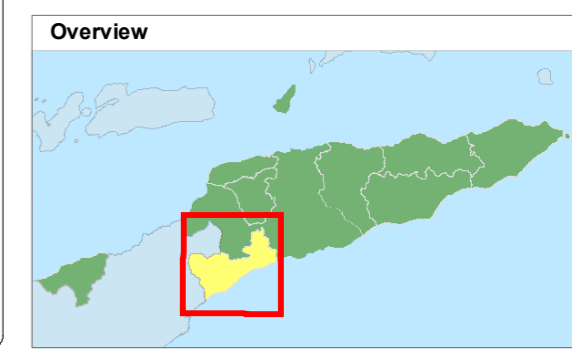


# Município Covalima



**Legend**

- Cidade Menor
- Estrada Maior
- Estrada Menor
- Município
- P. Admin
- 0 - 100m
- 100 - 500m
- 500 - 1000m
- 1000 - 1500m
- 1500 - 2000m
- 2000 - 2500m
- > 2500m



Baliza no naran hirak nebe hare iha Mapa nee hanesan base informasaun hodi facilita servisu Estatistiska no Census Populasaun nian deit.

Projection: UTM Zone 51S  
Spheroid: WGS 1984  
**Do Not Use for Navigation**

Data Produusaun: Agostu 2018  
Unidade Produusaun: DNCE, DGE  
Fontes Dadas: Peskiza Identifikasaun Komunitade Aldeia 2016

Cartographer: Joaos.gusmao@gmail.com

## Tabela Aldeia

| No | Municipiu | Posto Administrativo | Suco          | Aldeia             | Kodigu Administrativo | Populasaun |      |      | Uma-Kain Privado |
|----|-----------|----------------------|---------------|--------------------|-----------------------|------------|------|------|------------------|
|    |           |                      |               |                    |                       | Total      | Mane | Feto |                  |
| 1  | Covalima  | Fatululic            | Fatululic     | Aitoun             | 5010101               | 202        | 97   | 105  | 39               |
| 2  | Covalima  | Fatululic            | Fatululic     | Beco               | 5010102               | 237        | 116  | 121  | 48               |
| 3  | Covalima  | Fatululic            | Fatululic     | Beidasi            | 5010103               | 156        | 79   | 77   | 34               |
| 4  | Covalima  | Fatululic            | Taroman       | Fatuloro           | 5010201               | 319        | 151  | 168  | 65               |
| 5  | Covalima  | Fatululic            | Taroman       | Holba Lia          | 5010202               | 253        | 126  | 127  | 58               |
| 6  | Covalima  | Fatululic            | Taroman       | Nain               | 5010203               | 307        | 161  | 146  | 50               |
| 7  | Covalima  | Fatululic            | Taroman       | Macous             | 5010204               | 370        | 183  | 187  | 78               |
| 8  | Covalima  | Fatululic            | Taroman       | Taroman            | 5010205               | 183        | 85   | 98   | 42               |
| 9  | Covalima  | Fatumean             | Belulic Leten | Baleo Quic         | 5020101               | 450        | 227  | 223  | 95               |
| 10 | Covalima  | Fatumean             | Belulic Leten | Belulic Craic      | 5020102               | 589        | 296  | 293  | 111              |
| 11 | Covalima  | Fatumean             | Belulic Leten | Clau Halec         | 5020103               | 368        | 185  | 183  | 76               |
| 12 | Covalima  | Fatumean             | Belulic Leten | Mane Quic          | 5020104               | 305        | 152  | 153  | 65               |
| 13 | Covalima  | Fatumean             | Fatumea       | Fatumea            | 5020201               | 357        | 185  | 172  | 77               |
| 14 | Covalima  | Fatumean             | Fatumea       | Lebo               | 5020202               | 140        | 62   | 78   | 29               |
| 15 | Covalima  | Fatumean             | Fatumea       | Moata Ulun         | 5020203               | 99         | 53   | 46   | 18               |
| 16 | Covalima  | Fatumean             | Fatumea       | Rai Oan            | 5020204               | 191        | 91   | 100  | 47               |
| 17 | Covalima  | Fatumean             | Nanu          | Halic Nai          | 5020301               | 142        | 69   | 73   | 26               |
| 18 | Covalima  | Fatumean             | Nanu          | Macocon            | 5020302               | 310        | 163  | 147  | 62               |
| 19 | Covalima  | Fatumean             | Nanu          | Nanu               | 5020303               | 179        | 83   | 96   | 32               |
| 20 | Covalima  | Fatumean             | Nanu          | Tradu Cama         | 5020304               | 200        | 102  | 98   | 35               |
| 21 | Covalima  | Fohorem              | Dato Rua      | Aitos              | 5030101               | 323        | 155  | 168  | 63               |
| 22 | Covalima  | Fohorem              | Dato Rua      | Fatulidun          | 5030102               | 191        | 93   | 98   | 42               |
| 23 | Covalima  | Fohorem              | Dato Rua      | Hali-Laran         | 5030103               | 289        | 146  | 143  | 59               |
| 24 | Covalima  | Fohorem              | Dato Tolu     | Fatuc Cabuar Craic | 5030201               | 285        | 145  | 140  | 62               |
| 25 | Covalima  | Fohorem              | Dato Tolu     | Fatuc Cabuar Leten | 5030202               | 318        | 166  | 152  | 54               |
| 26 | Covalima  | Fohorem              | Dato Tolu     | Natardic           | 5030203               | 418        | 215  | 203  | 99               |
| 27 | Covalima  | Fohorem              | Fohoren       | Fatuc Bitic Laran  | 5030301               | 161        | 76   | 85   | 43               |
| 28 | Covalima  | Fohorem              | Fohoren       | Fatuc Laran        | 5030302               | 126        | 71   | 55   | 31               |
| 29 | Covalima  | Fohorem              | Fohoren       | Lo'o Hali          | 5030303               | 4          | 2    | 2    | 1                |
| 30 | Covalima  | Fohorem              | Fohoren       | Loroquida          | 5030304               | 248        | 119  | 129  | 65               |
| 31 | Covalima  | Fohorem              | Fohoren       | Sadahur            | 5030305               | 38         | 14   | 24   | 8                |
| 32 | Covalima  | Fohorem              | Lactos        | Au-Lulic           | 5030401               | 168        | 86   | 82   | 35               |
| 33 | Covalima  | Fohorem              | Lactos        | Cacaut             | 5030402               | 272        | 142  | 130  | 54               |
| 34 | Covalima  | Fohorem              | Lactos        | Calobor            | 5030403               | 698        | 332  | 366  | 142              |
| 35 | Covalima  | Fohorem              | Lactos        | Fatuc Laran        | 5030404               | 547        | 254  | 293  | 96               |
| 36 | Covalima  | Maucatar             | Belecasac     | Busado             | 5040101               | 620        | 333  | 287  | 93               |
| 37 | Covalima  | Maucatar             | Belecasac     | Dais               | 5040102               | 559        | 275  | 284  | 94               |

| No | Municipiu | Posto Administrativo | Suco      | Aldeia       | Kodigu Administrativo | Populasaun |      |      | Uma-Kain Privado |
|----|-----------|----------------------|-----------|--------------|-----------------------|------------|------|------|------------------|
|    |           |                      |           |              |                       | Total      | Mane | Feto |                  |
| 38 | Covalima  | Maucatar             | Belecasac | Du'ut        | 5040103               | 167        | 81   | 86   | 28               |
| 39 | Covalima  | Maucatar             | Belecasac | Gazolo       | 5040104               | 470        | 231  | 239  | 80               |
| 40 | Covalima  | Maucatar             | Belecasac | Ila          | 5040105               | 240        | 119  | 121  | 34               |
| 41 | Covalima  | Maucatar             | Belecasac | Loloba       | 5040106               | 181        | 105  | 76   | 32               |
| 42 | Covalima  | Maucatar             | Belecasac | Lolowa       | 5040107               | 131        | 54   | 77   | 17               |
| 43 | Covalima  | Maucatar             | Holpilat  | Fatuc Oan    | 5040201               | 397        | 195  | 202  | 80               |
| 44 | Covalima  | Maucatar             | Holpilat  | Hatu         | 5040202               | 293        | 155  | 138  | 65               |
| 45 | Covalima  | Maucatar             | Holpilat  | Lela         | 5040203               | 54         | 28   | 26   | 13               |
| 46 | Covalima  | Maucatar             | Holpilat  | Leogore      | 5040204               | 294        | 143  | 151  | 55               |
| 47 | Covalima  | Maucatar             | Holpilat  | Manulor      | 5040205               | 278        | 138  | 140  | 63               |
| 48 | Covalima  | Maucatar             | Holpilat  | Nainare      | 5040206               | 281        | 137  | 144  | 71               |
| 49 | Covalima  | Maucatar             | Matai     | Lohorai      | 5040301               | 482        | 256  | 226  | 84               |
| 50 | Covalima  | Maucatar             | Matai     | Maior/Cunain | 5040302               | 843        | 424  | 419  | 155              |
| 51 | Covalima  | Maucatar             | Matai     | Matai        | 5040303               | 1168       | 591  | 577  | 221              |
| 52 | Covalima  | Maucatar             | Matai     | Quiar        | 5040304               | 520        | 272  | 248  | 89               |
| 53 | Covalima  | Maucatar             | Ogues     | Baulela      | 5040401               | 217        | 106  | 111  | 44               |
| 54 | Covalima  | Maucatar             | Ogues     | Foho Rua     | 5040402               | 665        | 327  | 338  | 128              |
| 55 | Covalima  | Maucatar             | Ogues     | Ogues        | 5040403               | 247        | 130  | 117  | 51               |
| 56 | Covalima  | Maucatar             | Ogues     | Orun         | 5040404               | 392        | 200  | 192  | 84               |
| 57 | Covalima  | Maucatar             | Ogues     | Soga         | 5040405               | 396        | 197  | 199  | 70               |
| 58 | Covalima  | Suai                 | Beco      | Aidantuic    | 5050101               | 490        | 263  | 227  | 97               |
| 59 | Covalima  | Suai                 | Beco      | Beco         | 5050102               | 825        | 417  | 408  | 160              |
| 60 | Covalima  | Suai                 | Beco      | Bibiatan     | 5050103               | 262        | 132  | 130  | 51               |
| 61 | Covalima  | Suai                 | Beco      | Haemanu      | 5050104               | 311        | 161  | 150  | 57               |
| 62 | Covalima  | Suai                 | Beco      | Halic        | 5050105               | 155        | 82   | 73   | 28               |
| 63 | Covalima  | Suai                 | Beco      | Holbolu      | 5050106               | 479        | 246  | 233  | 84               |
| 64 | Covalima  | Suai                 | Beco      | Leowalu      | 5050107               | 422        | 218  | 204  | 87               |
| 65 | Covalima  | Suai                 | Beco      | Maucola      | 5050108               | 268        | 147  | 121  | 54               |
| 66 | Covalima  | Suai                 | Beco      | Teda         | 5050109               | 173        | 92   | 81   | 43               |
| 67 | Covalima  | Suai                 | Beco      | Tobur        | 5050110               | 205        | 91   | 114  | 42               |
| 68 | Covalima  | Suai                 | Beco      | Zuwac        | 5050111               | 169        | 84   | 85   | 37               |
| 69 | Covalima  | Suai                 | Camenaça  | Ailoc Laran  | 5050201               | 856        | 450  | 406  | 144              |
| 70 | Covalima  | Suai                 | Camenaça  | Fatuisin     | 5050202               | 1417       | 702  | 715  | 269              |
| 71 | Covalima  | Suai                 | Camenaça  | Manequin     | 5050203               | 828        | 405  | 423  | 157              |
| 72 | Covalima  | Suai                 | Camenaça  | Sanfuc       | 5050204               | 580        | 288  | 292  | 123              |
| 73 | Covalima  | Suai                 | Debos     | Ahinarai     | 5050301               | 1398       | 738  | 660  | 225              |
| 74 | Covalima  | Suai                 | Debos     | Asumaten     | 5050302               | 825        | 399  | 426  | 142              |



# Tabela Aldeia

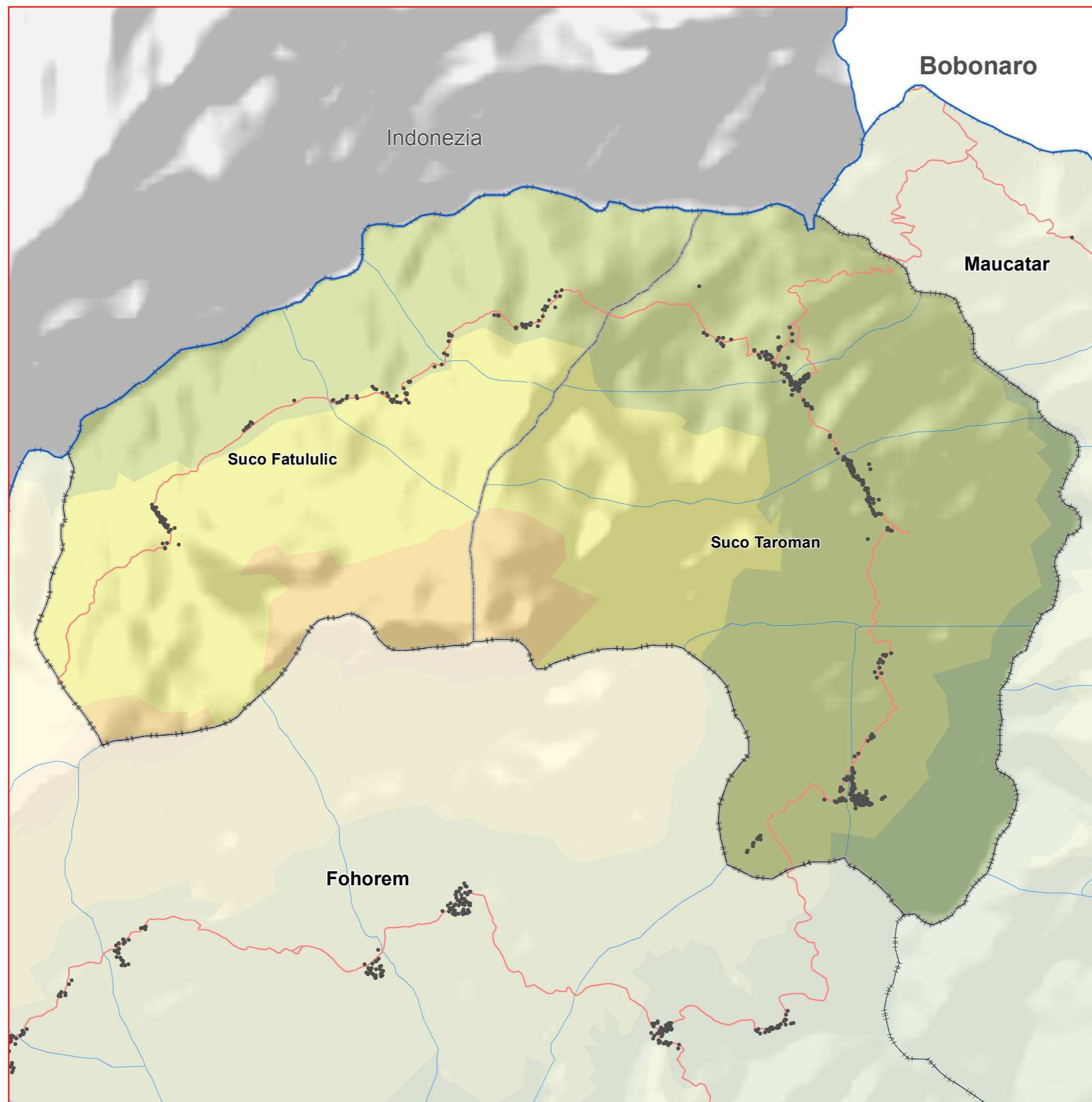
| No  | Municipiu | Posto Administrativo | Suco      | Aldeia        | Kodigu Administrativo | Populasaun |      |      | Uma-Kain Privado |
|-----|-----------|----------------------|-----------|---------------|-----------------------|------------|------|------|------------------|
|     |           |                      |           |               |                       | Total      | Mane | Feto |                  |
| 75  | Covalima  | Suai                 | Debos     | Asurai        | 5050303               | 3174       | 1617 | 1557 | 524              |
| 76  | Covalima  | Suai                 | Debos     | Busacucun     | 5050304               | 1851       | 915  | 936  | 339              |
| 77  | Covalima  | Suai                 | Debos     | Laconac Babu  | 5050305               | 476        | 235  | 241  | 88               |
| 78  | Covalima  | Suai                 | Debos     | Laconac Besic | 5050306               | 980        | 493  | 487  | 151              |
| 79  | Covalima  | Suai                 | Debos     | Lo'oque       | 5050307               | 606        | 301  | 305  | 106              |
| 80  | Covalima  | Suai                 | Debos     | Lontale       | 5050308               | 46         | 20   | 26   | 9                |
| 81  | Covalima  | Suai                 | Debos     | Tabacolot     | 5050309               | 1980       | 1001 | 979  | 362              |
| 82  | Covalima  | Suai                 | Labarai   | Bonuc         | 5050401               | 535        | 255  | 280  | 100              |
| 83  | Covalima  | Suai                 | Labarai   | Holba         | 5050402               | 822        | 427  | 395  | 133              |
| 84  | Covalima  | Suai                 | Labarai   | Meop          | 5050403               | 921        | 477  | 444  | 148              |
| 85  | Covalima  | Suai                 | Labarai   | Mucbelis      | 5050404               | 605        | 330  | 275  | 116              |
| 86  | Covalima  | Suai                 | Labarai   | Roec          | 5050405               | 392        | 193  | 199  | 81               |
| 87  | Covalima  | Suai                 | Suai Loro | Acar Laran    | 5050501               | 735        | 386  | 349  | 167              |
| 88  | Covalima  | Suai                 | Suai Loro | Lo'o          | 5050502               | 249        | 131  | 118  | 57               |
| 89  | Covalima  | Suai                 | Suai Loro | Mane Iacun    | 5050503               | 646        | 317  | 329  | 144              |
| 90  | Covalima  | Suai                 | Suai Loro | Sucabe Laran  | 5050504               | 528        | 266  | 262  | 115              |
| 91  | Covalima  | Suai                 | Suai Loro | Suco Loro     | 5050505               | 1606       | 784  | 822  | 350              |
| 92  | Covalima  | Tilomar              | Beiseuc   | Baer          | 5060101               | 182        | 102  | 80   | 43               |
| 93  | Covalima  | Tilomar              | Beiseuc   | Fatuc Metan   | 5060102               | 151        | 71   | 80   | 42               |
| 94  | Covalima  | Tilomar              | Beiseuc   | Foholulic     | 5060103               | 467        | 218  | 249  | 112              |
| 95  | Covalima  | Tilomar              | Beiseuc   | Maubesi       | 5060104               | 155        | 81   | 74   | 38               |
| 96  | Covalima  | Tilomar              | Beiseuc   | Niquiir       | 5060105               | 140        | 73   | 67   | 32               |
| 97  | Covalima  | Tilomar              | Beiseuc   | Wala          | 5060106               | 224        | 120  | 104  | 55               |
| 98  | Covalima  | Tilomar              | Beiseuc   | Wetaba        | 5060107               | 948        | 471  | 477  | 218              |
| 99  | Covalima  | Tilomar              | Casabauc  | Cawauman      | 5060201               | 442        | 222  | 220  | 105              |
| 100 | Covalima  | Tilomar              | Casabauc  | Coloama       | 5060202               | 697        | 356  | 341  | 163              |
| 101 | Covalima  | Tilomar              | Casabauc  | Tabolo        | 5060203               | 516        | 269  | 247  | 108              |
| 102 | Covalima  | Tilomar              | Lalawa    | Ai Oan        | 5060301               | 482        | 253  | 229  | 99               |
| 103 | Covalima  | Tilomar              | Lalawa    | Bitis         | 5060302               | 284        | 148  | 136  | 71               |
| 104 | Covalima  | Tilomar              | Lalawa    | Halemea       | 5060303               | 130        | 66   | 64   | 34               |
| 105 | Covalima  | Tilomar              | Lalawa    | Kota Foun     | 5060304               | 263        | 127  | 136  | 59               |
| 106 | Covalima  | Tilomar              | Lalawa    | Salele Bot    | 5060305               | 280        | 148  | 132  | 66               |
| 107 | Covalima  | Tilomar              | Lalawa    | Tulaeduc      | 5060306               |            |      |      |                  |
| 108 | Covalima  | Tilomar              | Maudemo   | Ai-Taman      | 5060401               | 447        | 225  | 222  | 91               |
| 109 | Covalima  | Tilomar              | Maudemo   | Besac Oan     | 5060402               | 720        | 367  | 353  | 136              |
| 110 | Covalima  | Tilomar              | Maudemo   | Caicoli       | 5060403               | 363        | 185  | 178  | 78               |
| 111 | Covalima  | Tilomar              | Maudemo   | Coitau        | 5060404               | 176        | 89   | 87   | 35               |

| No  | Municipiu | Posto Administrativo | Suco     | Aldeia         | Kodigu Administrativo | Populasaun |      |      | Uma-Kain Privado |
|-----|-----------|----------------------|----------|----------------|-----------------------|------------|------|------|------------------|
|     |           |                      |          |                |                       | Total      | Mane | Feto |                  |
| 112 | Covalima  | Tilomar              | Maudemo  | Fau-Laran      | 5060405               | 389        | 210  | 179  | 80               |
| 113 | Covalima  | Tilomar              | Maudemo  | Onu-Laran      | 5060406               | 227        | 118  | 109  | 47               |
| 114 | Covalima  | Tilomar              | Maudemo  | Sadahur        | 5060407               | 202        | 105  | 97   | 51               |
| 115 | Covalima  | Zumalai              | Fatuleto | Biata          | 5070101               | 214        | 99   | 115  | 45               |
| 116 | Covalima  | Zumalai              | Fatuleto | Colu           | 5070102               | 196        | 94   | 102  | 39               |
| 117 | Covalima  | Zumalai              | Fatuleto | Fatuleto Canua | 5070103               | 140        | 63   | 77   | 26               |
| 118 | Covalima  | Zumalai              | Fatuleto | Nalaop         | 5070104               | 26         | 11   | 15   | 5                |
| 119 | Covalima  | Zumalai              | Fatuleto | Zobete         | 5070105               | 190        | 94   | 96   | 40               |
| 120 | Covalima  | Zumalai              | Lepo     | Aisal Leuc     | 5070201               | 370        | 185  | 185  | 51               |
| 121 | Covalima  | Zumalai              | Lepo     | Baulolo        | 5070202               | 117        | 65   | 52   | 19               |
| 122 | Covalima  | Zumalai              | Lepo     | Biatuma        | 5070203               | 399        | 195  | 204  | 51               |
| 123 | Covalima  | Zumalai              | Lepo     | Horba          | 5070204               | 102        | 47   | 55   | 17               |
| 124 | Covalima  | Zumalai              | Lepo     | Lepo Canua     | 5070205               | 314        | 168  | 146  | 41               |
| 125 | Covalima  | Zumalai              | Lour     | Lae Gatal      | 5070301               | 537        | 281  | 259  | 102              |
| 126 | Covalima  | Zumalai              | Lour     | Pelet          | 5070302               | 288        | 140  | 148  | 51               |
| 127 | Covalima  | Zumalai              | Lour     | Ritiluli       | 5070303               | 349        | 178  | 171  | 65               |
| 128 | Covalima  | Zumalai              | Lour     | Salasa         | 5070304               | 246        | 128  | 118  | 43               |
| 129 | Covalima  | Zumalai              | Lour     | Somo Kanua     | 5070305               | 268        | 140  | 125  | 51               |
| 130 | Covalima  | Zumalai              | Lour     | Tilis          | 5070306               | 167        | 94   | 73   | 25               |
| 131 | Covalima  | Zumalai              | Lour     | Uluc Lolo      | 5070307               | 193        | 95   | 98   | 35               |
| 132 | Covalima  | Zumalai              | Mape     | Daro           | 5070401               | 36         | 19   | 17   | 8                |
| 133 | Covalima  | Zumalai              | Mape     | Mape Canua     | 5070402               | 238        | 118  | 120  | 45               |
| 134 | Covalima  | Zumalai              | Mape     | Polo           | 5070403               | 39         | 17   | 22   | 6                |
| 135 | Covalima  | Zumalai              | Raimea   | Beilaco        | 5070501               | 1199       | 602  | 597  | 235              |
| 136 | Covalima  | Zumalai              | Raimea   | Loro           | 5070502               | 883        | 419  | 464  | 175              |
| 137 | Covalima  | Zumalai              | Raimea   | Uma Claran     | 5070503               | 587        | 284  | 303  | 126              |
| 138 | Covalima  | Zumalai              | Raimea   | Webaba         | 5070504               | 775        | 375  | 400  | 136              |
| 139 | Covalima  | Zumalai              | Tashilin | Basana         | 5070601               | 284        | 142  | 142  | 54               |
| 140 | Covalima  | Zumalai              | Tashilin | Baura Iacun    | 5070602               | 416        | 206  | 210  | 71               |
| 141 | Covalima  | Zumalai              | Tashilin | Culu Oan       | 5070603               | 646        | 345  | 301  | 124              |
| 142 | Covalima  | Zumalai              | Tashilin | Galitaz        | 5070604               | 929        | 498  | 431  | 173              |
| 143 | Covalima  | Zumalai              | Ucecai   | Leudula        | 5070701               | 140        | 73   | 67   | 25               |
| 144 | Covalima  | Zumalai              | Ucecai   | Reaçu          | 5070702               | 107        | 52   | 55   | 15               |
| 145 | Covalima  | Zumalai              | Zulo     | Lale           | 5070801               | 282        | 144  | 138  | 55               |
| 146 | Covalima  | Zumalai              | Zulo     | Leogol         | 5070802               | 978        | 502  | 476  | 177              |
| 147 | Covalima  | Zumalai              | Zulo     | Obuc Mil       | 5070803               | 375        | 180  | 195  | 75               |
| 148 | Covalima  | Zumalai              | Zulo     | Zulo Tas       | 5070804               | 1233       | 649  | 584  | 213              |

**Posto Administrativo**  
**FATULULLIC**



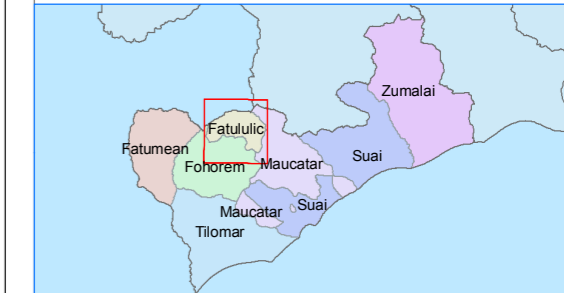
P. Admin: **Fatululic**  
Município: **Covalima**



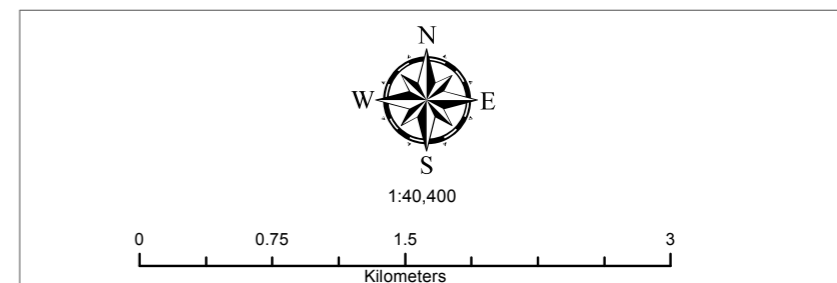
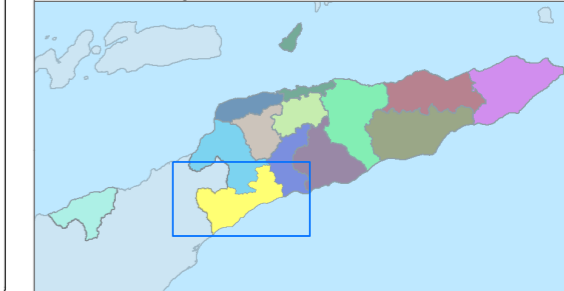
**Legend**

- Uma
- Estrada Maior
- Estrada Minor
- Aldeia
- Suco
- Posto
- Município
- 0 - 100m
- 100 - 500m
- 500 - 1000m
- 1000 - 1500m
- 1500 - 2000m
- 2000 - 2500m
- > 2500m

**Índice Posto Administrativo**



**Índice Município**



Baliza no naran hirak nebe hare iha Mapa nee hanesan base informasaun hodi facilita servisu Estatistiska no Census Populasaun nian deit.

Projection: UTM Zone 51S  
Spheroid: WGS 1984  
**Do Not Use for Navigation**



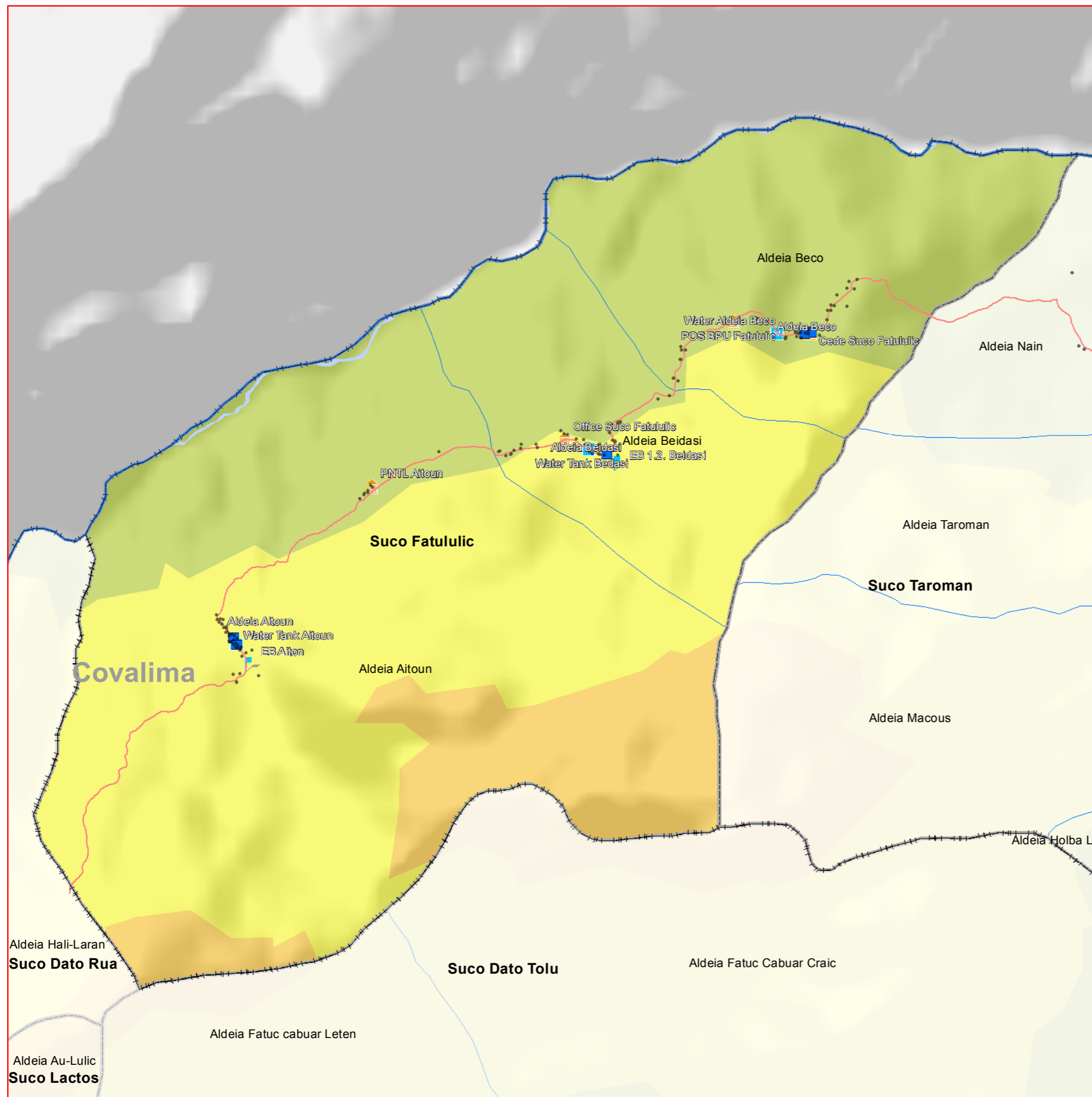
Data Produusaun: Agostu 2018  
Unidade Produusaun: DNCE, DGE  
Fontes Dadas: Pesquisa Identifikasaun  
Komunidade Aldeia 2016

Cartographer: mazysrs@gmail.com

**Suco & Aldeia  
iha Posto Administrativo  
FATULULLIC**

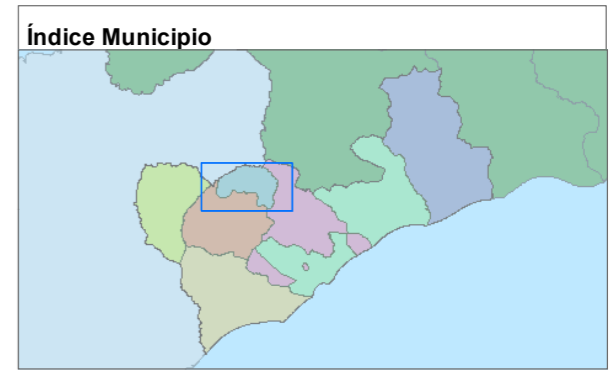
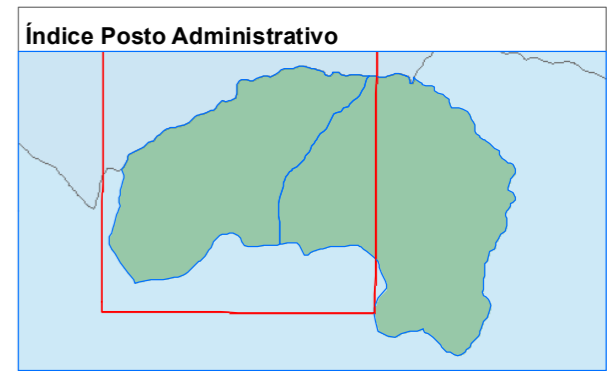


**Suco: Fatululic**  
**P. Admin: Fatululic**  
**Município: Covalima**



**Legend**

- Uma
- Centru Aldeia
- 📡 Antena
- 🌉 Ponte
- ☠️ Semeterio
- 🏫 Eskola
- 🏛️ Edifisio Gov
- 🏨 Hotel
- 🏥 Saude
- 🏠 NGO
- ⛪ Religiao
- 🌊 Tanque Bee
- 🛣️ Estrada Maior
- 🛤️ Estrada Minor
- Aldeia
- ▭ Suco
- ▭ P. Admin
- ▭ Municipio
- ▭ Mota
- 0 - 100m
- 100 - 500m
- 500 - 1000m
- 1000 - 1500m
- 1500 - 2000m
- 2000 - 2500m
- > 2500m

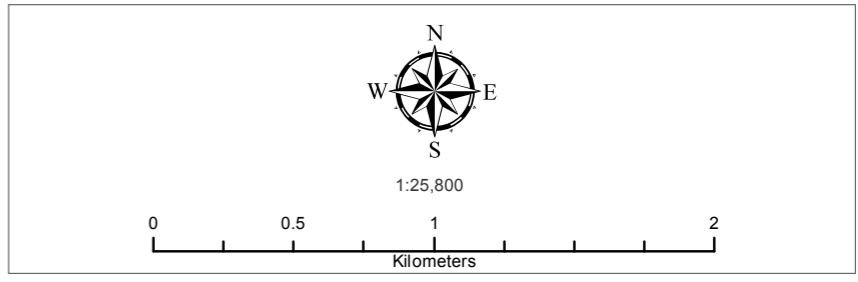


Baliza no naran hirak nebe hare iha Mapa nee hanesan base informasaun hodi facilita servisu Estatistika no Censu Populasaun nian deit.

Projection: UTM Zone 51S  
 Spheroid: WGS 1984  
**Do Not Use for Navigation**

Data Produasaun: Agostu 2018  
 Unidade Produasaun: DNCE, DGE  
 Fontes Dadas: Peskiza Identifikasaun Komunitade Aldeia 2016

Cartographer: Jezinhosario17@gmail.com

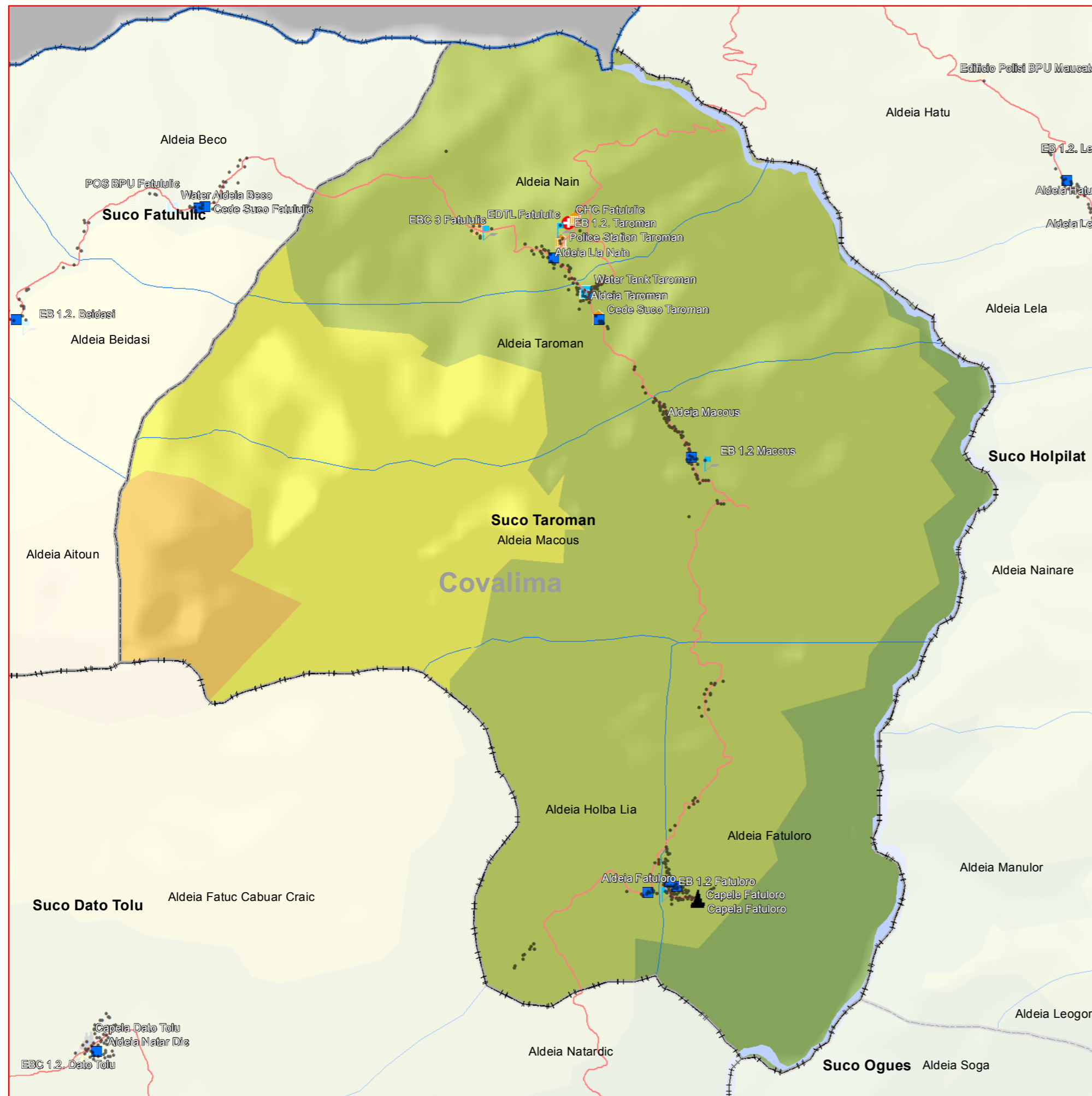




# Suco: Taroman

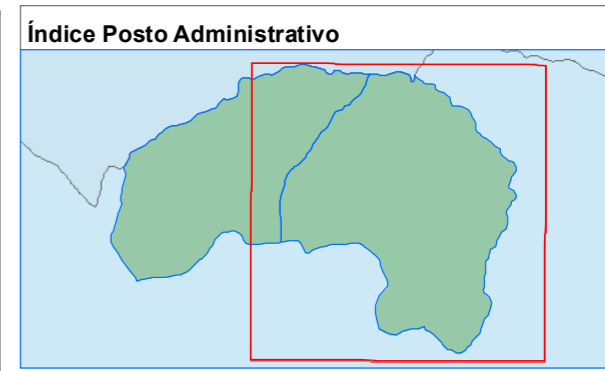
## P. Admin: Fatululic

### Município: Covalima



**Legend**

- Uma
- Centru Aldeia
- 📡 Antena
- 🌉 Ponte
- ☠️ Semeterio
- 🏫 Eskola
- 🏛️ Edifisio Gov
- 🏨 Hotel
- 🏥 Saude
- 🏠 NGO
- ⛪ Religiao
- 🌊 Tanque Bee
- 🛣️ Estrada Maior
- 🛤️ Estrada Minor
- 🏠 Aldeia
- 🏘️ Suco
- 🗺️ P. Admin
- 🏛️ Municipio
- 🏠 Mota
- 0 - 100m
- 100 - 500m
- 500 - 1000m
- 1000 - 1500m
- 1500 - 2000m
- 2000 - 2500m
- > 2500m

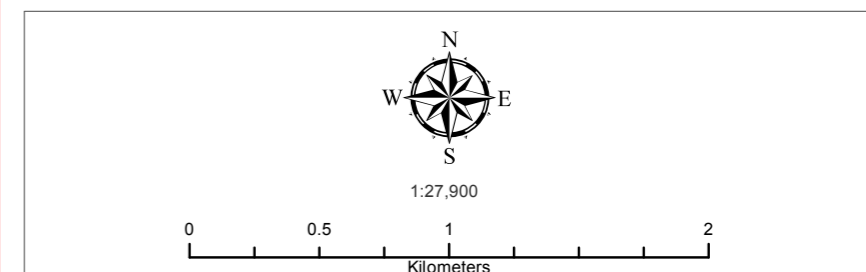


Baliza no naran hirak nebe hare iha Mapa nee hanesan base informasaun hodi facilita servisu Estatistika no Census Populasaun nian deit.

Projection: UTM Zone 51S  
Spheroid: WGS 1984  
**Do Not Use for Navigation**

Data Produusaun: Agostu 2018  
Unidade Produusaun: DNCE, DGE  
Fontes Dadas: Peskiza Identifikasaun Komunitade Aldeia 2016

MINISTERIU FINANÇAS  
DIRECÇÃO GERAL DE ESTATÍSTICA  
Cartographer: Jezinhosario17@gmail.com



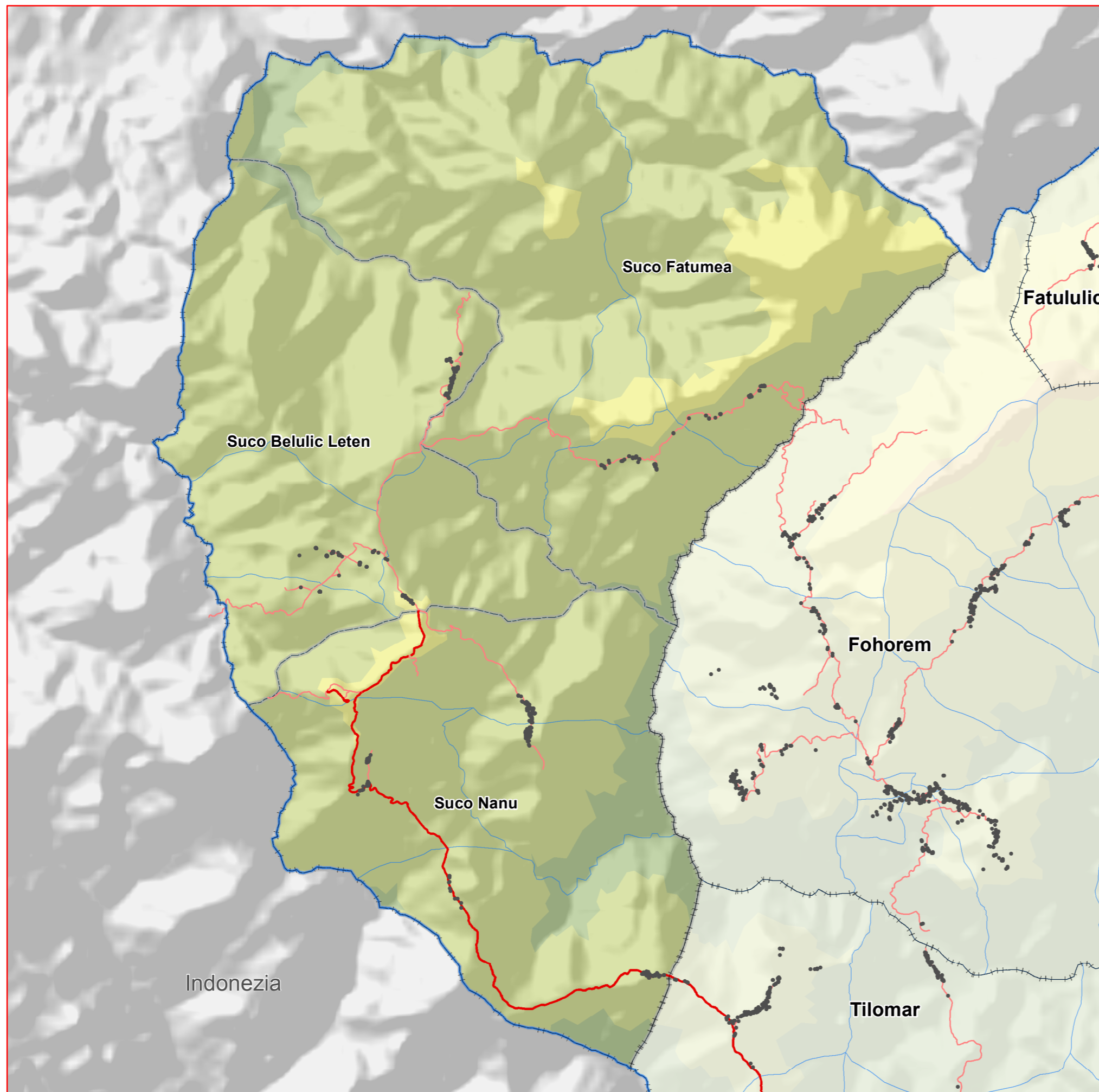


**Posto Administrativo**  
**FATUMEAN**





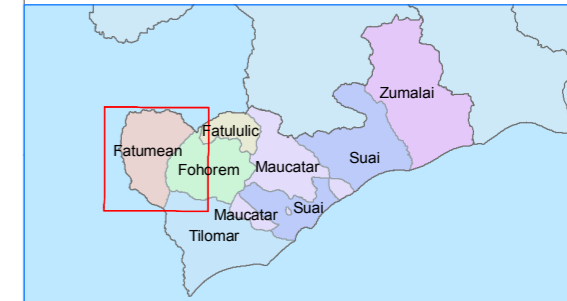
P. Admin: **Fatumean**  
Município: **Covalima**



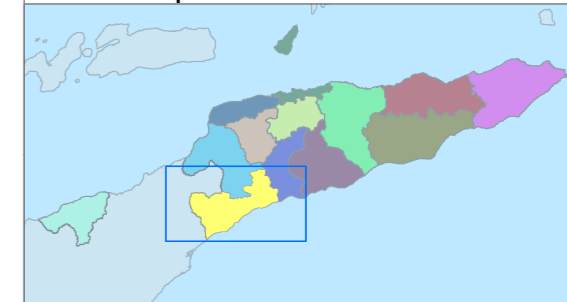
**Legend**

- Uma
- Estrada Maior
- Estrada Menor
- Aldeia
- Suco
- Posto
- Municipio
- 0 - 100m
- 100 - 500m
- 500 - 1000m
- 1000 - 1500m
- 1500 - 2000m
- 2000 - 2500m
- > 2500m

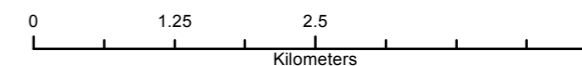
**Índice Posto Administrativo**



**Índice Municipio**



1:64,900



Baliza no naran hirak nebe hare iha Mapa nee hanesan base informasaun hodi facilita servisu Estatistika no Census Populasaun nian deit.

Projection: UTM Zone 51S  
Spheroid: WGS 1984  
**Do Not Use for Navigation**



Data Produsaun: Agostu 2018  
Unidade Produsaun: DNCE, DGE  
Fontes Dadas: Pesquisa Identifikasaun  
Komunidade Aldeia 2016

Cartographer: mazysrs@gmail.com

**Suco & Aldeia  
iha Posto Administrativo  
FATUMEAN**

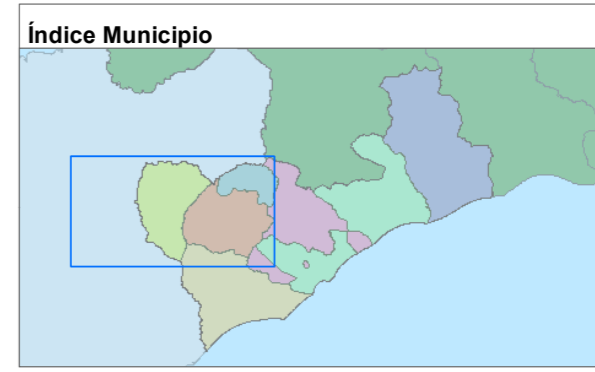


**Suco: Belulic Leten**  
**P. Admin: Fatumean**  
**Município: Covalima**



**Legend**

- Uma
- Centru Aldeia
- 📡 Antena
- 🌉 Ponte
- ☠️ Semeterio
- 🏫 Eskola
- 🏛️ Edifisio Gov
- 🏨 Hotel
- 🏥 Saude
- 🏠 NGO
- ⛪ Religiao
- 🌊 Tanque Bee
- 🛣️ Estrada Maior
- 🛤️ Estrada Minor
- ▭ Aldeia
- ▭ Suco
- ▭ P. Admin
- ▭ Municipio
- ▭ Mota
- 0 - 100m
- 100 - 500m
- 500 - 1000m
- 1000 - 1500m
- 1500 - 2000m
- 2000 - 2500m
- > 2500m

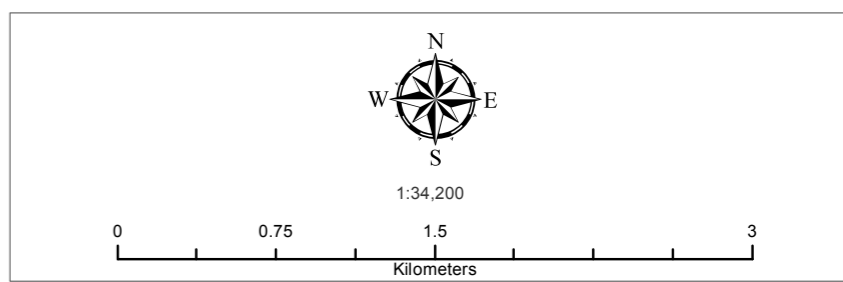


Baliza no naran hirak nebe hare iha Mapa nee hanesan base informasaun hodi facilita servisu Estatistika no Censu Populasaun nian deit.

Projection: UTM Zone 51S  
 Spheroid: WGS 1984  
**Do Not Use for Navigation**

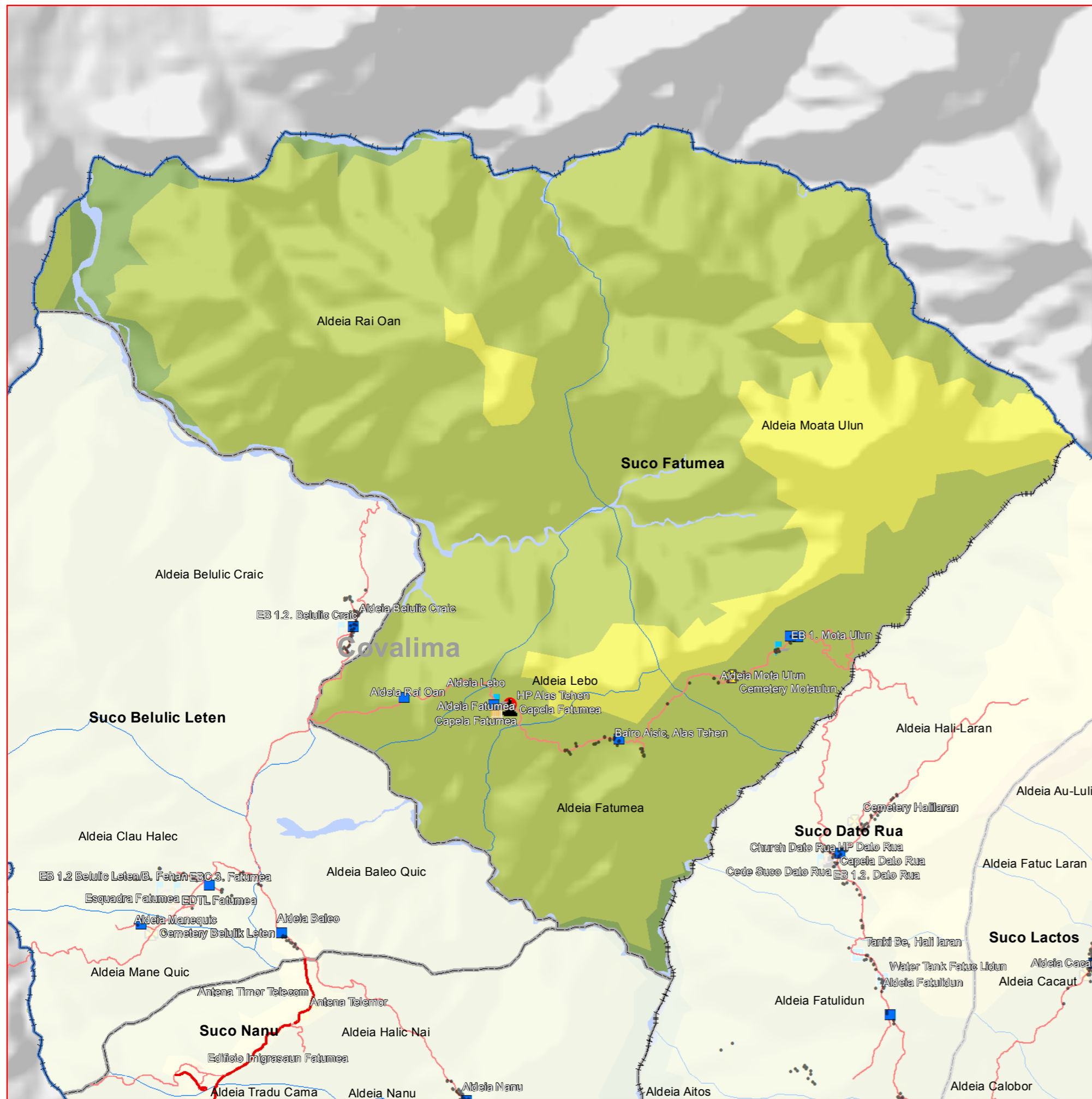
Data Produasaun: Agosto 2018  
 Unidade Produasaun: DNCE, DGE  
 Fontes Dadas: Peskiza Identifikasaun Komunitade Aldeia 2016

MINISTERIU FINANCEAS  
 DIRECCAO GERAL DE ESTATISTICA  
 Cartographer: Jezinhosario17@gmail.com



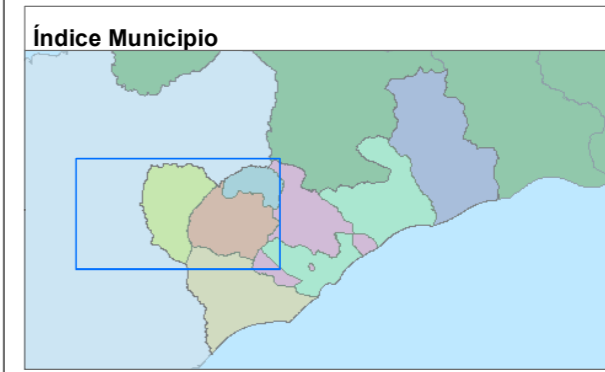


Suco: **Fatumea**  
 P. Admin: **Fatumean**  
 Municipio: **Covalima**



**Legend**

- Uma
- Centru Aldeia
- 📡 Antena
- 🌉 Ponte
- ⚰ Semeterio
- 🏫 Eskola
- 🏛 Edifisio Gov
- 🏨 Hotel
- 🏥 Saude
- 🏠 NGO
- ⛪ Religiao
- 🌊 Tanque Bee
- 🛣 Estrada Maior
- 🛤 Estrada Minor
- ▭ Aldeia
- ▭ Suco
- ▭ P. Admin
- ▭ Municipio
- ▭ Mota
- 0 - 100m
- 100 - 500m
- 500 - 1000m
- 1000 - 1500m
- 1500 - 2000m
- 2000 - 2500m
- > 2500m



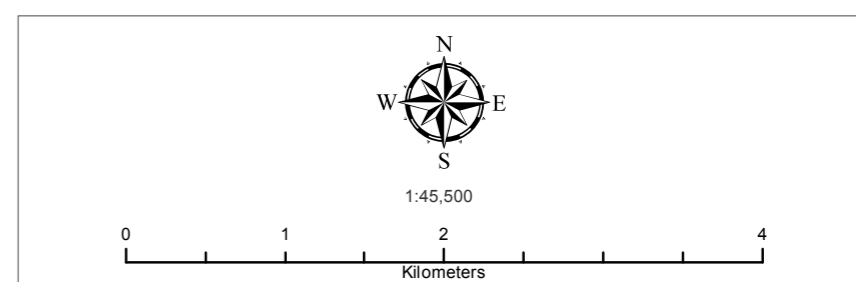
Baliza no naran hirak nebe hare iha Mapa nee hanesan base informasaun hodi facilita servisu Estatistika no Censu Populasaun nian deit.

Projection: UTM Zone 51S  
 Spheroid: WGS 1984

**Do Not Use for Navigation**

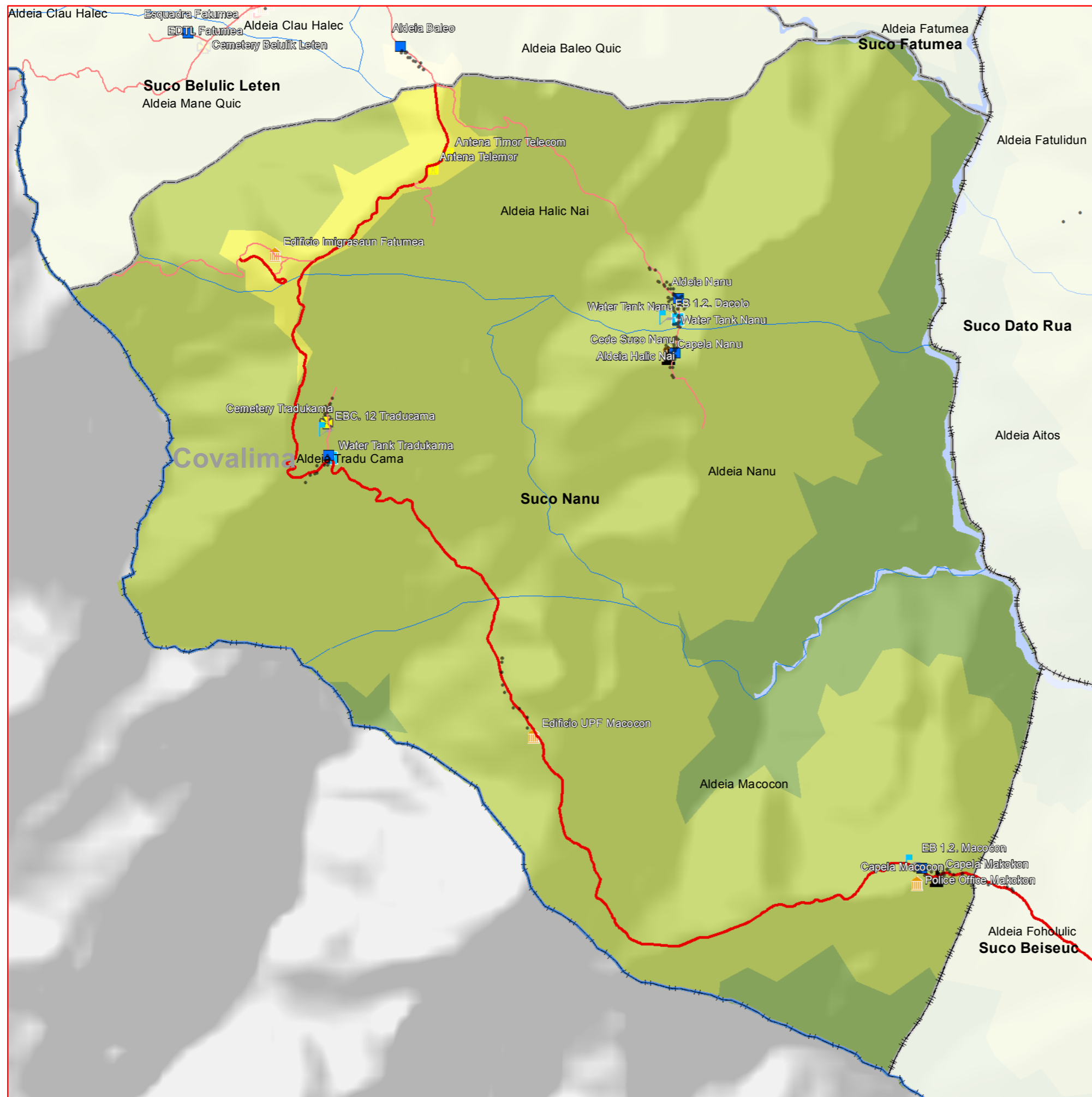
Data Produasaun: Agostu 2018  
 Unidade Produasaun: DNCE, DGE  
 Fontes Dadas: Peskiza Identifikasaun Komunitade Aldeia 2016

MINISTERIU FINANÇAS  
 DIRECCION GERAL DE ESTATISTICA  
 Cartographer: Jezinhosario17@gmail.com

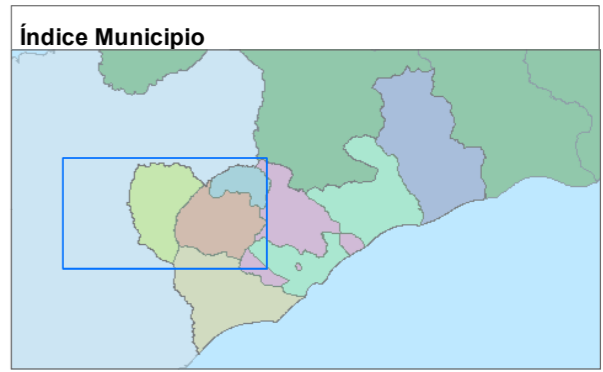




**Suco: Nanu**  
**P. Admin: Fatumean**  
**Município: Covalima**



- Legend**
- Uma
  - Centru Aldeia
  - 📡 Antena
  - 🌉 Ponte
  - ⚰ Semeterio
  - 🏫 Eskola
  - 🏛 Edifisio Gov
  - 🏨 Hotel
  - 🏥 Saude
  - 🏠 NGO
  - ⛪ Religiao
  - 🌊 Tanque Bee
  - 🛣 Estrada Maior
  - 🛤 Estrada Minor
  - ▭ Aldeia
  - ▭ Suco
  - ▭ P. Admin
  - ▭ Municipio
  - ▭ Mota
  - 0 - 100m
  - 100 - 500m
  - 500 - 1000m
  - 1000 - 1500m
  - 1500 - 2000m
  - 2000 - 2500m
  - > 2500m

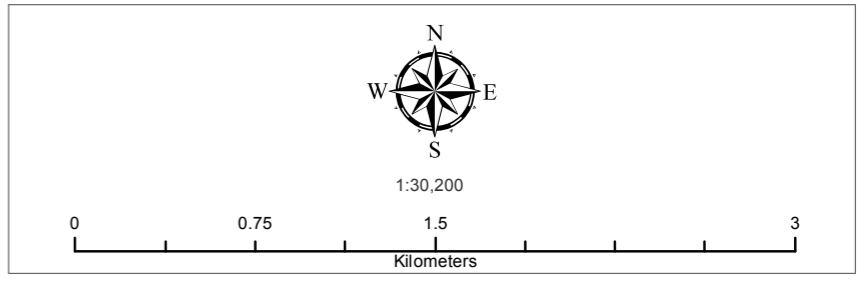


Baliza no naran hirak nebe hare iha Mapa nee hanesan base informasaun hodi facilita servisu Estatistika no Census Populasaun nian deit.

Projection: UTM Zone 51S  
 Spheroid: WGS 1984  
**Do Not Use for Navigation**

Data Produasaun: Agostu 2018  
 Unidade Produasaun: DNCE, DGE  
 Fontes Dadas: Peskiza Identifikasaun Komunitade Aldeia 2016

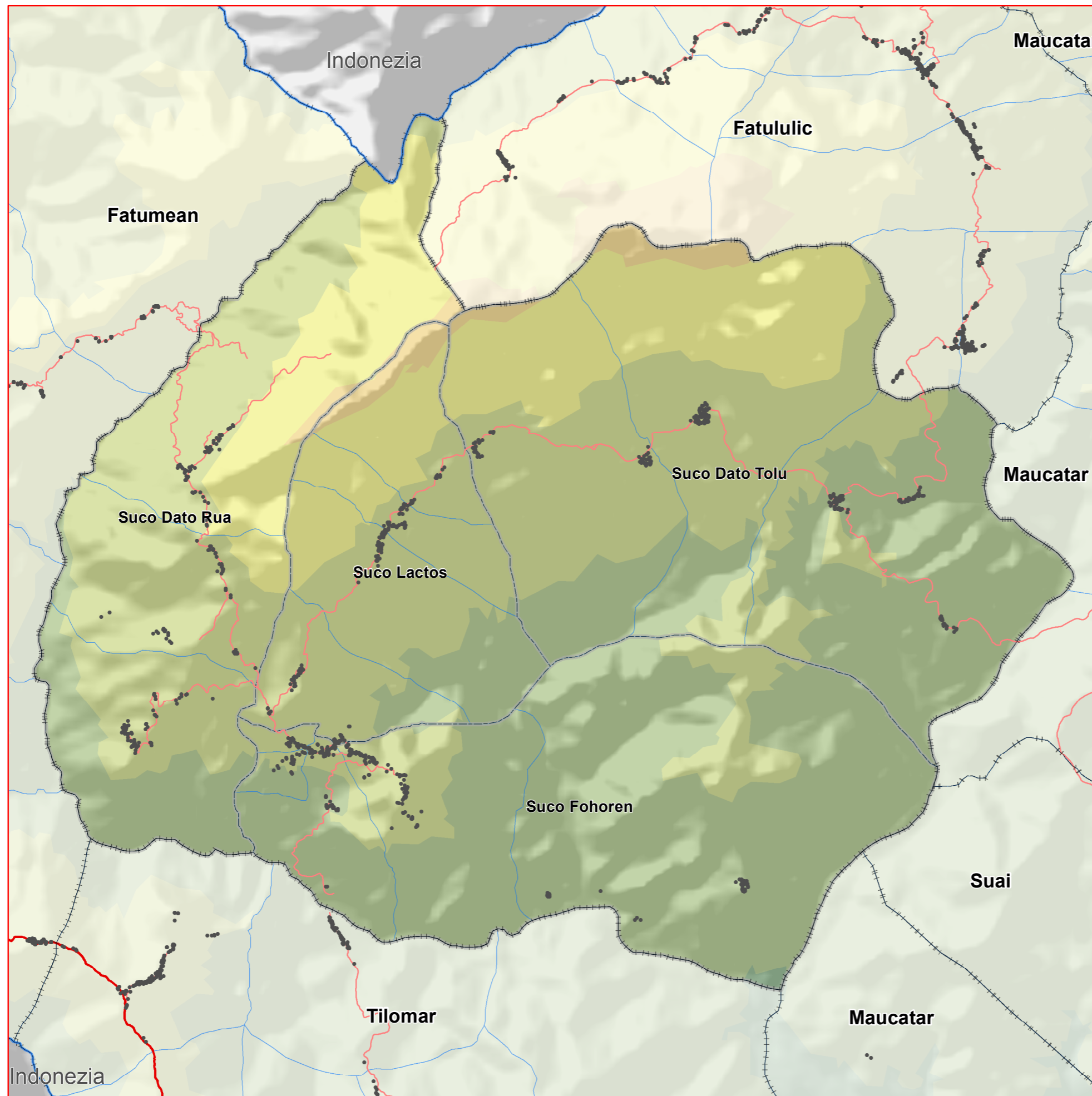
MINISTERIU FINANCAS  
 DIRECCAO GERAL DE ESTATISTICA  
 Cartographer: Jezinhosario17@gmail.com



**Posto Administrativo**  
**FOHOREM**



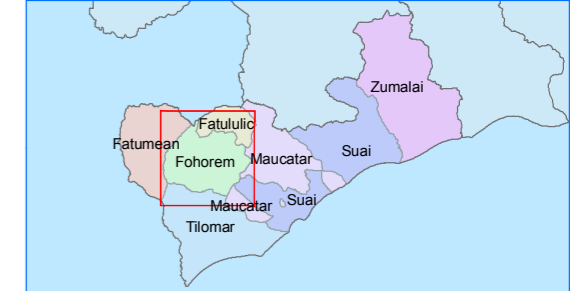
P. Admin: **Fohorem**  
Município: **Covalima**



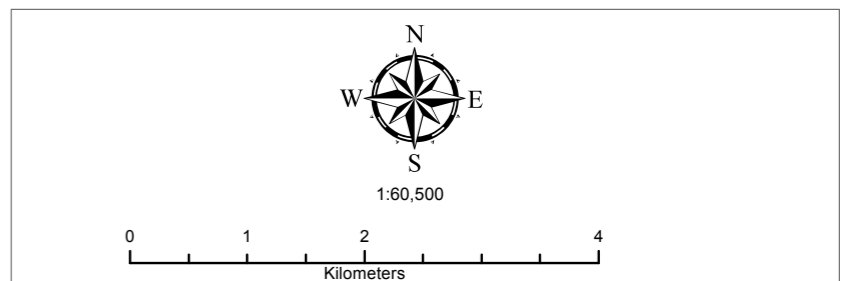
**Legend**

- Uma
- Estrada Maior
- Estrada Menor
- Aldeia
- Suco
- Posto
- Município
- 0 - 100m
- 100 - 500m
- 500 - 1000m
- 1000 - 1500m
- 1500 - 2000m
- 2000 - 2500m
- > 2500m

**Índice Posto Administrativo**



**Índice Município**



Baliza no naran hirak nebe hare iha Mapa nee hanesan base informasaun hodi facilita servisu Estatistiska no Censu Populasaun nian deit.

Projection: UTM Zone 51S  
Spheroid: WGS 1984  
**Do Not Use for Navigation**



Data Produzsaun: Agostu 2018  
Unidade Produzsaun: DNCE, DGE  
Fontes Dadas: Peskiza Identifikasaun Komunitade Aldeia 2016

Cartographer: mazysrs@gmail.com

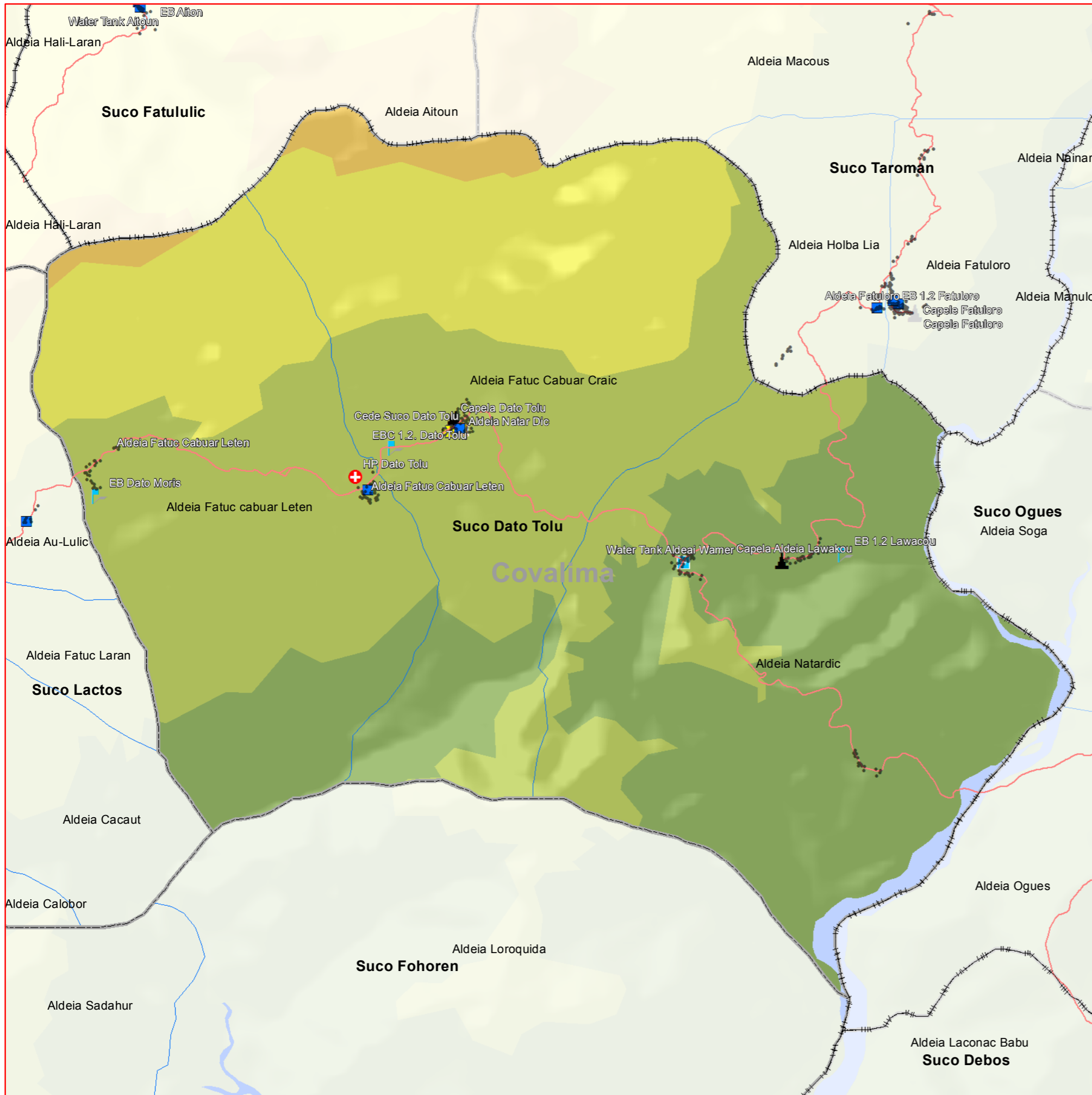
**Suco & Aldeia  
iha Posto Administrativo  
FOHOREM**



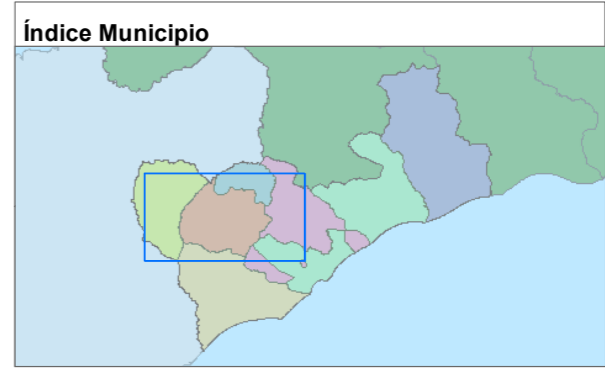
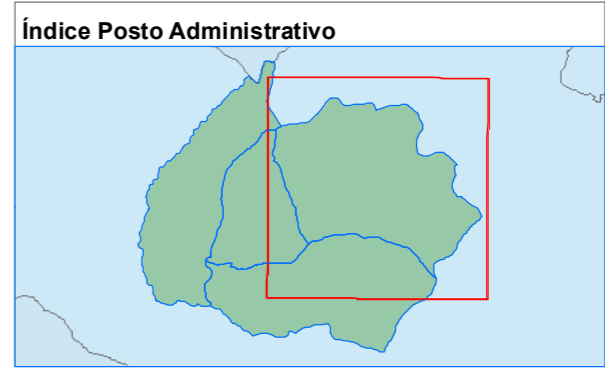




**Suco: Dato Tolu**  
**P. Admin: Fohorem**  
**Município: Covalima**



- Legend**
- Uma
  - Centru Aldeia
  - 📡 Antena
  - 🌉 Ponte
  - ☠️ Semeterio
  - 🏫 Eskola
  - 🏛️ Edifisio Gov
  - 🏨 Hotel
  - 🏥 Saude
  - 🏠 NGO
  - ⛪ Religiao
  - 🚰 Tanque Bee
  - 🛣️ Estrada Maior
  - 🛤️ Estrada Minor
  - 🗺️ Aldeia
  - 🏠 Suco
  - 🗺️ P. Admin
  - 🗺️ Municipio
  - 🗺️ Mota
  - 0 - 100m
  - 100 - 500m
  - 500 - 1000m
  - 1000 - 1500m
  - 1500 - 2000m
  - 2000 - 2500m
  - > 2500m

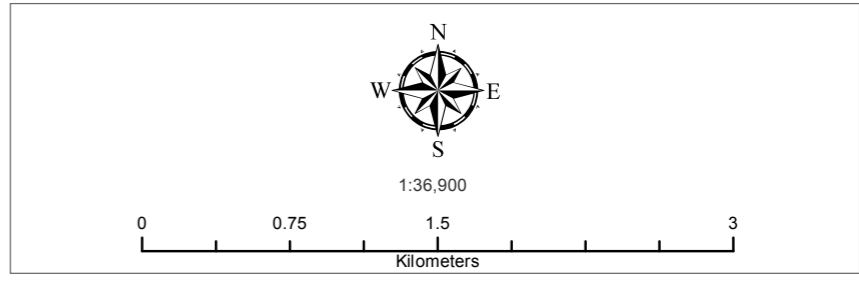


Baliza no naran hirak nebe hare iha Mapa nee hanesan base informasaun hodi facilita servisu Estatistika no Censur Populasaun nian deit.

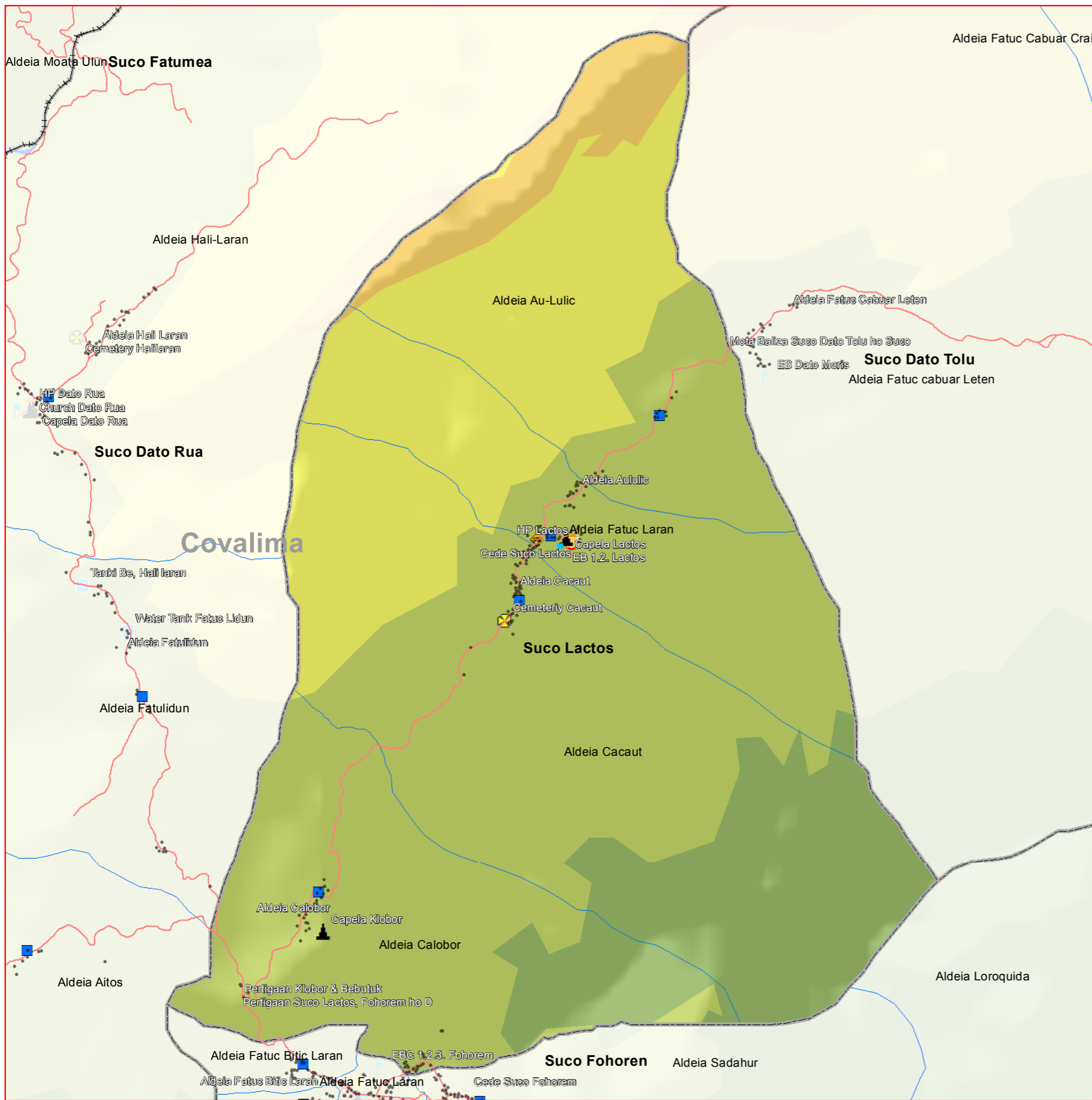
Projection: UTM Zone 51S  
 Spheroid: WGS 1984  
**Do Not Use for Navigation**

Data Produasaun: Agostu 2018  
 Unidade Produasaun: DNCE, DGE  
 Fontes Dadas: Peskiza Identifikasaun Komunitade Aldeia 2016

MINISTERIU FINANÇAS  
 DIREÇÃO GERAL DE ESTATÍSTICA  
 Cartographer: Jezinhosario17@gmail.com





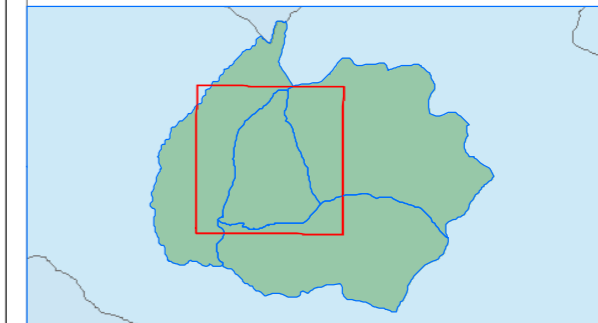


**Suco: Lactos**  
**P. Admin: Fohorem**  
**Município: Covalima**

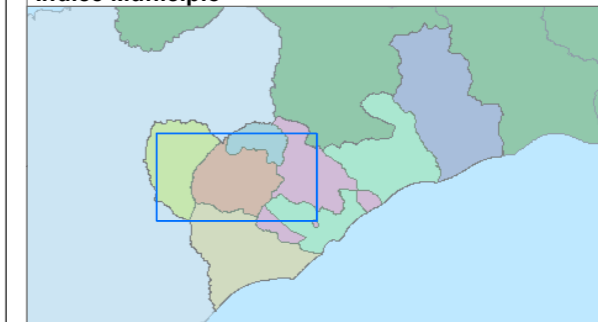
**Legend**

- Uma
- Centru Aldeia
- Antena
- ◆ Ponte
- ⊕ Semeterio
- Ⓜ Eskola
- Ⓜ Edifisio Gov
- Ⓜ Hotel
- Ⓜ Saude
- Ⓜ NGO
- Ⓜ Religiao
- Ⓜ Tanque Bee
- Estrada Maior
- Estrada Minor
- Aldeia
- Suco
- P. Admin
- Municipio
- Mota
- 0 - 100m
- 100 - 500m
- 500 - 1000m
- 1000 - 1500m
- 1500 - 2000m
- 2000 - 2500m
- > 2500m

**Índice Posto Administrativo**



**Índice Municipio**



Baliza no naran hirak nebe hare iha Mapa nee hanesan base informasaun hodi facilita servisu Estatistiska no Census Populasaun nian deit.

Projection: UTM Zone 51S  
 Spheroid: WGS 1984

**Do Not Use for Navigation**

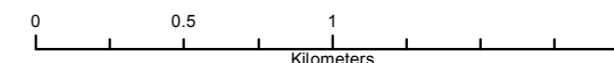
Data Produusaun: Agostu 2018  
 Unidade Produusaun: DNCE, DGE  
 Fontes Dadas: Peskiza Identifikasaun Komunitade Aldeia 2016



Cartographer: Jezinhosario17@gmail.com



1:24,600

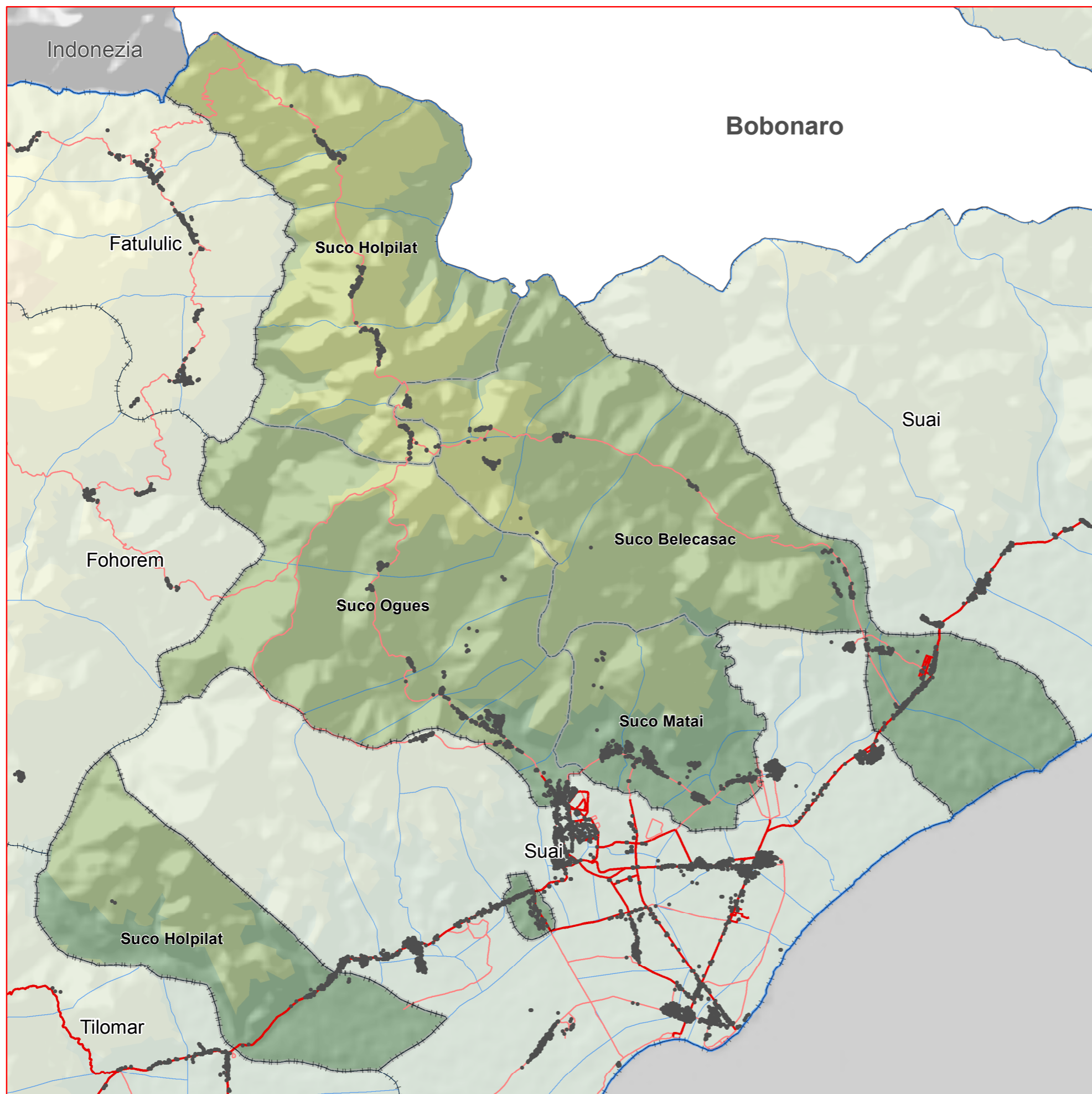




**Posto Administrativo**  
**MAUCATAR**

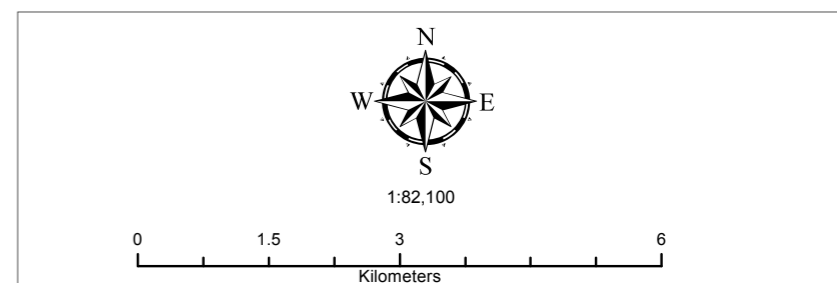
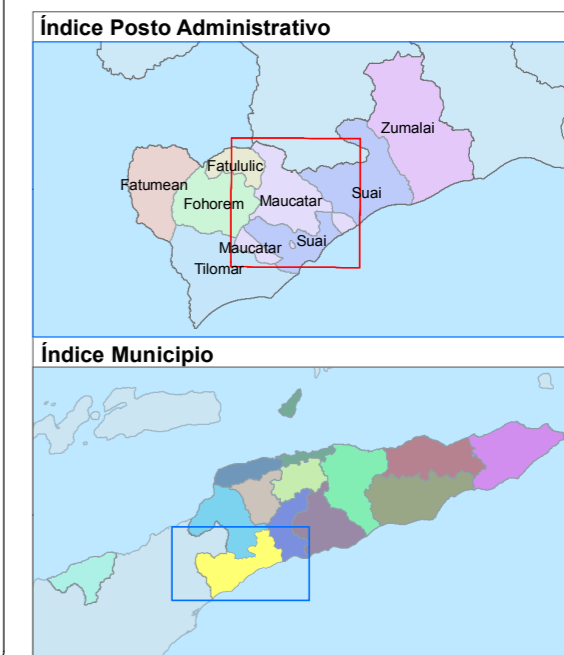


P. Admin: **Maucatar**  
Município: **Covalima**



**Legend**

- Uma
- Estrada Maior
- Estrada Menor
- Aldeia
- Suco
- Posto
- Município
- 0 - 100m
- 100 - 500m
- 500 - 1000m
- 1000 - 1500m
- 1500 - 2000m
- 2000 - 2500m
- > 2500m



Baliza no naran hirak nebe hare iha Mapa nee hanesan base informasaun hodi facilita servisu Estatistika no Censu Populasaun nian deit.

Projection: UTM Zone 51S  
Spheroid: WGS 1984  
**Do Not Use for Navigation**



Data Produzida: Agosto 2018  
Unidade Produzida: DNCE, DGE  
Fontes Dadas: Pesquisa Identifikasaun  
Komunidade Aldeia 2016

Cartographer: mazysrs@gmail.com

**Suco & Aldeia  
iha Posto Administrativo  
MAUCATAR**







# Suco: Holpilat

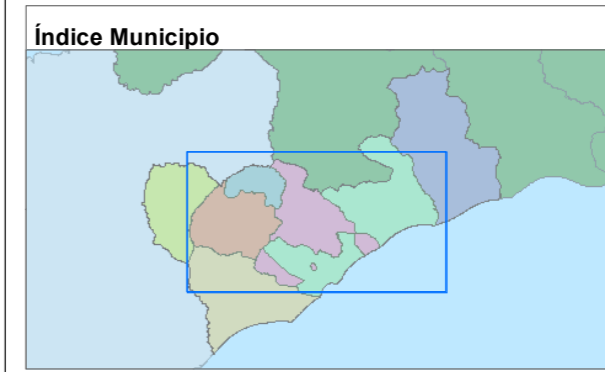
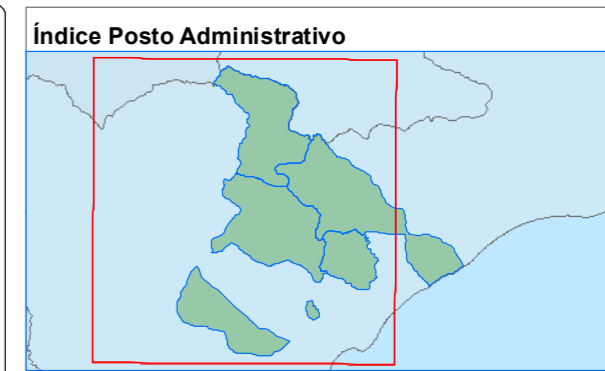
## P. Admin: Maucatar

### Município: Covalima



**Legend**

- Uma
- Centru Aldeia
- 📡 Antena
- 🌉 Ponte
- ☠️ Semeterio
- 🏫 Eskola
- 🏛️ Edifisio Gov
- 🏨 Hotel
- 🏥 Saude
- 🏠 NGO
- ⛪ Religiao
- 🌊 Tanque Bee
- 🛣️ Estrada Maior
- 🛤️ Estrada Minor
- ▭ Aldeia
- ▭ Suco
- ▭ P. Admin
- ▭ Municipio
- ▭ Mota
- 0 - 100m
- 100 - 500m
- 500 - 1000m
- 1000 - 1500m
- 1500 - 2000m
- 2000 - 2500m
- > 2500m



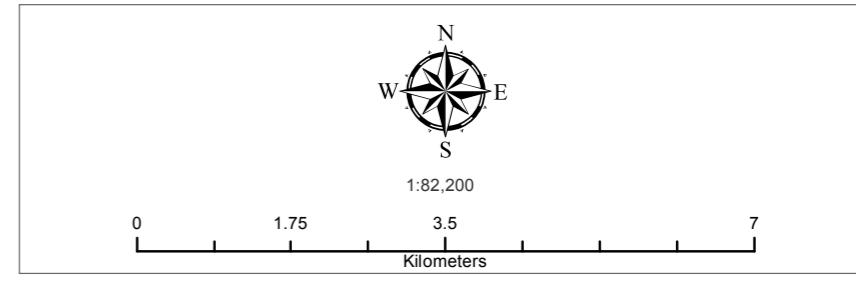
Baliza no naran hirak nebe hare iha Mapa nee hanesan base informasaun hodi facilita servisu Estatistika no Censu Populasaun nian deit.

Projection: UTM Zone 51S  
Spheroid: WGS 1984

**Do Not Use for Navigation**

Data Produusaun: Agostu 2018  
Unidade Produusaun: DNCE, DGE  
Fontes Dadas: Pesquisa Identifikasaun Komunitade Aldeia 2016

MINISTERIU FINANSA  
DIRECCAO GERAL DE ESTATISTICA  
Cartographer: Jezionhosario17@gmail.com





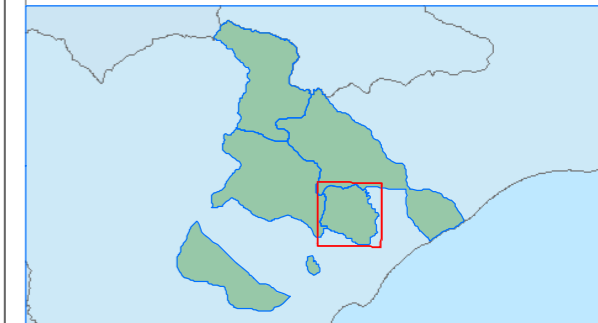
Suco: **Matai**  
 P. Admin: **Maucatar**  
 Municipio: **Covalima**



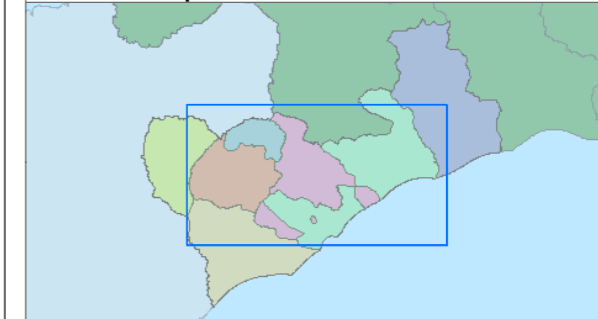
**Legend**

- Uma
- Centru Aldeia
- Antena
- ◆ Ponte
- ⊕ Semeterio
- Ⓜ Eskola
- 🏠 Edifisio Gov
- 🏨 Hotel
- ⊕ Saude
- 🏠 NGO
- Ⓜ Religiao
- 🌊 Tanque Bee
- Estrada Maior
- Estrada Minor
- Aldeia
- ▭ Suco
- ▭ P. Admin
- ▭ Municipio
- ▭ Mota
- 0 - 100m
- 100 - 500m
- 500 - 1000m
- 1000 - 1500m
- 1500 - 2000m
- 2000 - 2500m
- > 2500m

**Índice Posto Administrativo**



**Índice Municipio**



Baliza no naran hirak nebe hare iha Mapa nee hanesan base informasaun hodi facilita servisu Estatistika no Census Populasaun nian deit.

Projection: UTM Zone 51S  
 Spheroid: WGS 1984

**Do Not Use for Navigation**

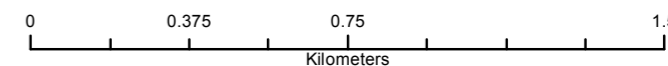


Data Produusaun: Agostu 2018  
 Unidade Produusaun: DNCE, DGE  
 Fontes Dadas: Pesquisa Identifikasaun Komunitade Aldeia 2016

Cartographer: Jezinhosario17@gmail.com



1:17,200

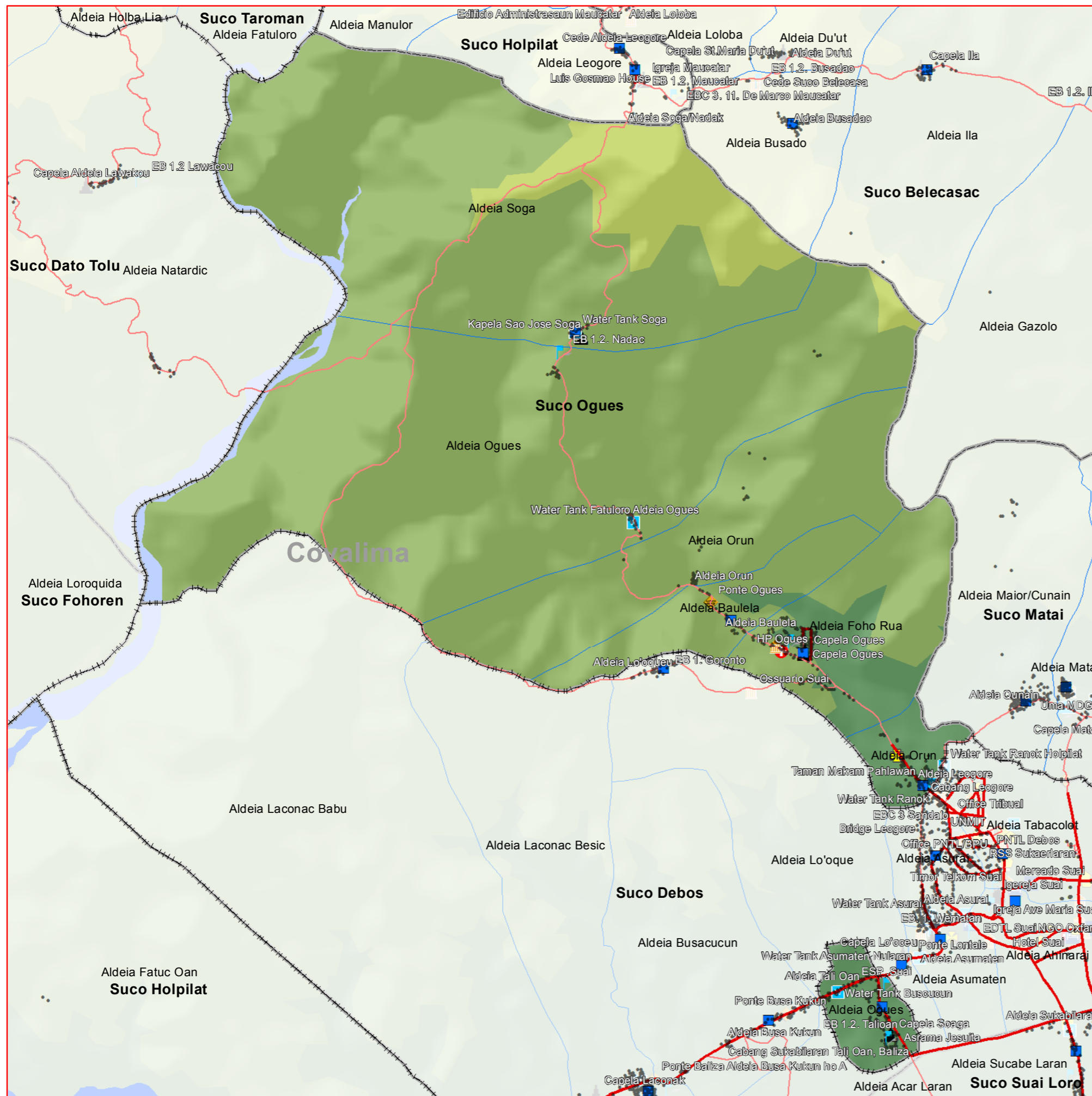




# Suco: Ogues

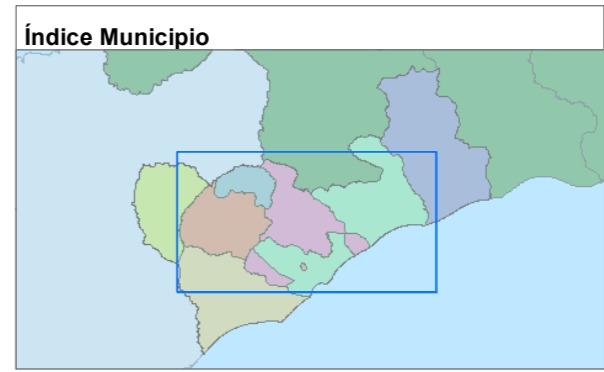
## P. Admin: Maucatar

### Município: Covalima



#### Legend

- Uma
- Centru Aldeia
- 📡 Antena
- 🌉 Ponte
- ☠️ Semeterio
- 🏫 Eskola
- 🏛️ Edifisio Gov
- 🏨 Hotel
- 🏥 Saude
- 🏠 NGO
- 🏰 Religiao
- 💧 Tanque Bee
- 🛣️ Estrada Maior
- 🛣️ Estrada Minor
- 🏠 Aldeia
- 🗺️ Suco
- 🗺️ P. Admin
- 🗺️ Municipio
- 🗺️ Mota
- 🌿 0 - 100m
- 🌿 100 - 500m
- 🌿 500 - 1000m
- 🌿 1000 - 1500m
- 🌿 1500 - 2000m
- 🌿 2000 - 2500m
- 🌿 > 2500m



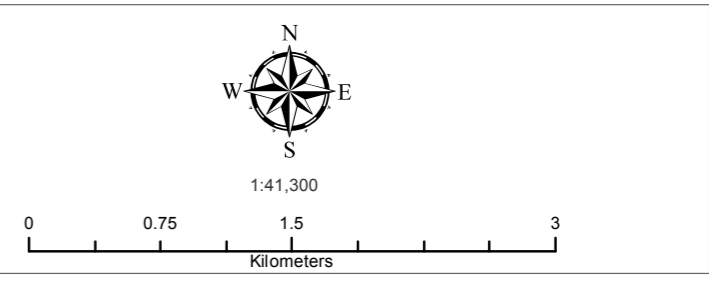
Baliza no naran hirak nebe hare iha Mapa nee hanesan base informasaun hodi facilita servisu Estatistiska no Censu Populasaun nian deit.

Projection: UTM Zone 51S  
Spheroid: WGS 1984

**Do Not Use for Navigation**

Data Produsaun: Agostu 2018  
Unidade Produsaun: DNCE, DGE  
Fontes Dadas: Pesquisa Identifikasaun Komunitade Aldeia 2016

Cartographer: Jezionhosariot7@gmail.com



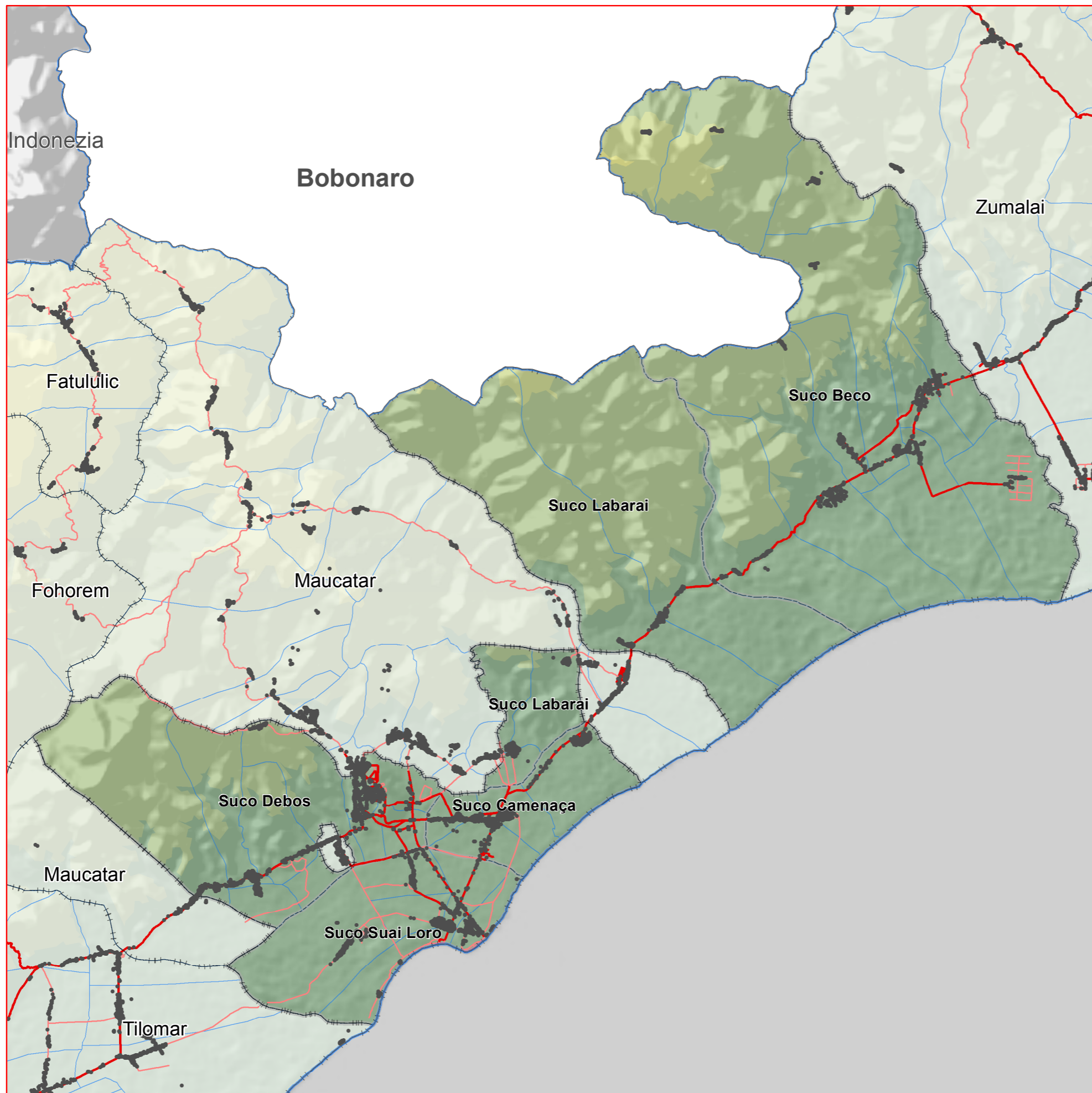


# **Posto Administrativo**

# **SUAI**



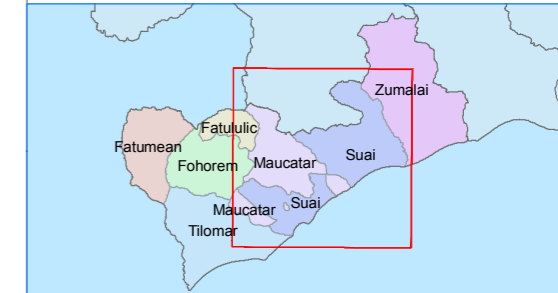
P. Admin: **Suai**  
Município: **Covalima**



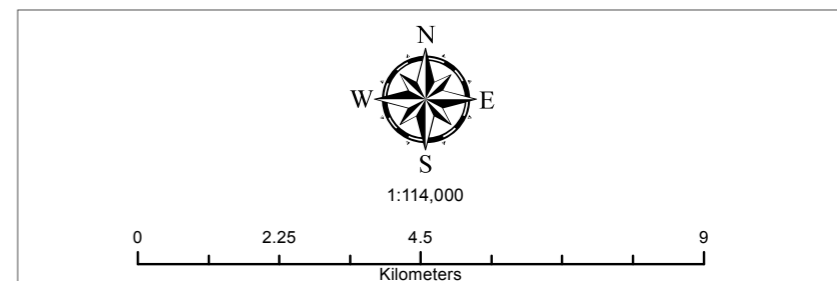
**Legend**

- Uma
- Estrada Maior
- Estrada Minor
- Aldeia
- Suco
- Posto
- Município
- 0 - 100m
- 100 - 500m
- 500 - 1000m
- 1000 - 1500m
- 1500 - 2000m
- 2000 - 2500m
- > 2500m

**Índice Posto Administrativo**



**Índice Município**



Baliza no naran hirak nebe hare iha Mapa nee hanesan base informasaun hodi facilita servisu Estatistika no Censu Populasaun nian deit.

Projection: UTM Zone 51S  
Spheroid: WGS 1984  
**Do Not Use for Navigation**



Data Produzsaun: Agostu 2018  
Unidade Produzsaun: DNCE, DGE  
Fontes Dadas: Peskiza Identifikasaun  
Komunidade Aldeia 2016

Cartographer: mazysrs@gmail.com

**Suco & Aldeia  
iha Posto Administrativo  
S U A I**



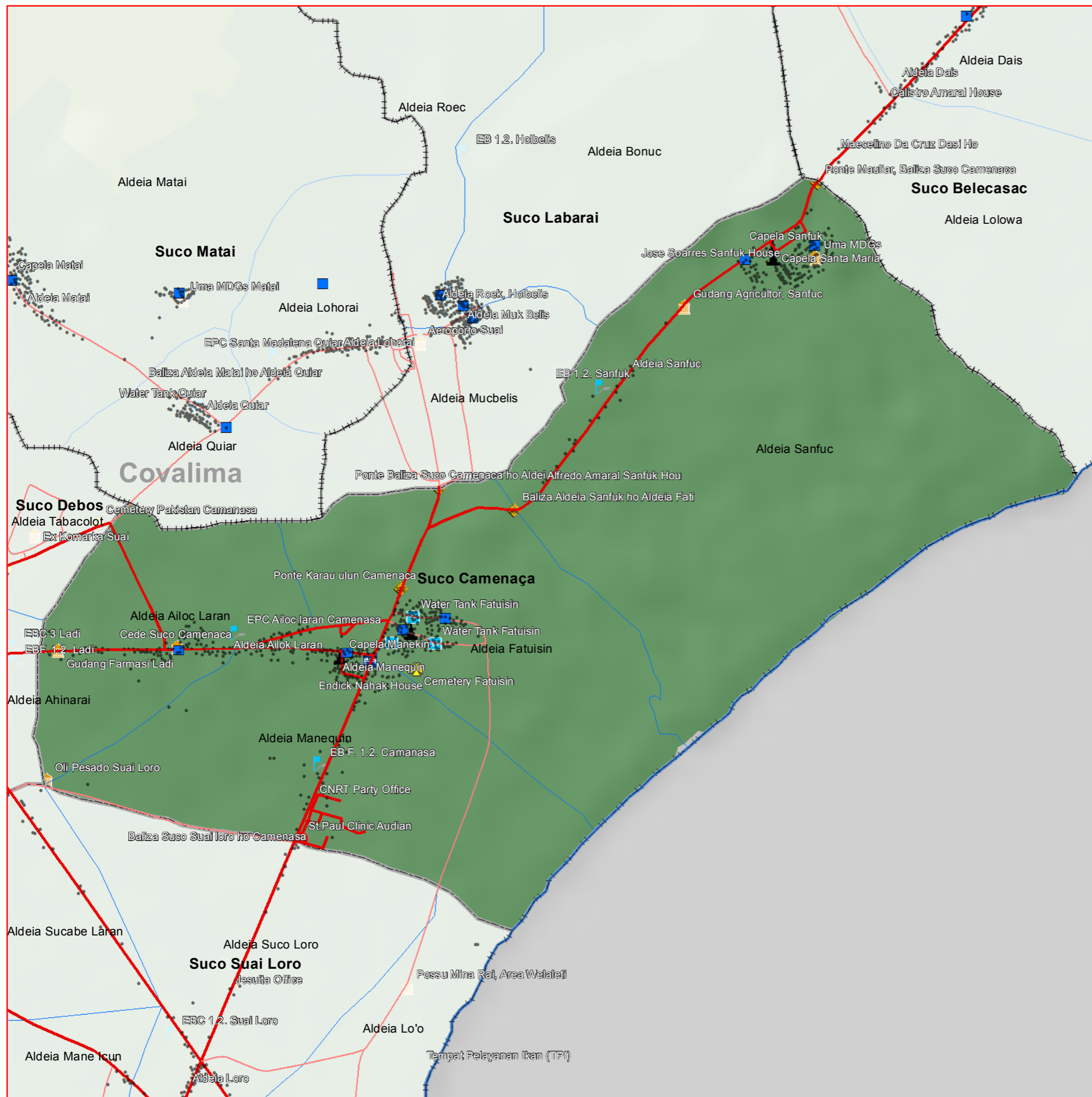




# Suco: Camenaça

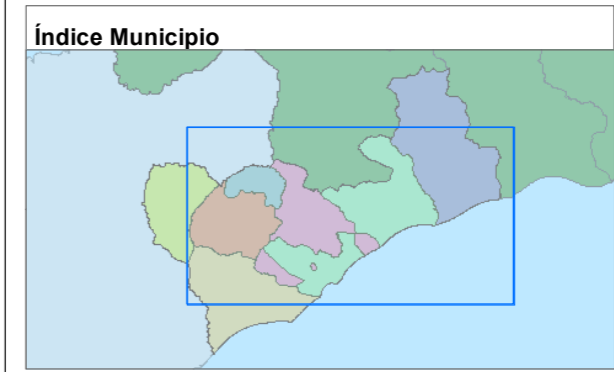
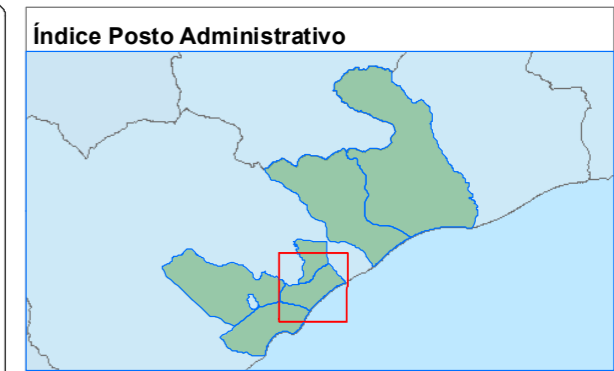
## P. Admin: Suai

### Município: Covalima



**Legend**

- Uma
- Centru Aldeia
- 📡 Antena
- 🌉 Ponte
- ⚰ Semeterio
- 🏫 Eskola
- 🏛 Edifisio Gov
- 🏨 Hotel
- 🏥 Saude
- 🏠 NGO
- ⛪ Religiao
- 🌊 Tanque Bee
- 🛣 Estrada Maior
- 🛤 Estrada Minor
- ▭ Aldeia
- ▭ Suco
- ▭ P. Admin
- ▭ Municipio
- ▭ Mota
- 0 - 100m
- 100 - 500m
- 500 - 1000m
- 1000 - 1500m
- 1500 - 2000m
- 2000 - 2500m
- > 2500m



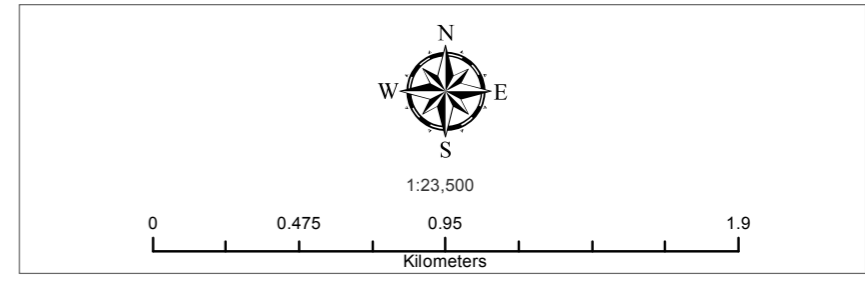
Baliza no naran hirak nebe hare iha Mapa nee hanesan base informasaun hodi facilita servisu Estatistika no Censu Populasaun nian deit.

Projection: UTM Zone 51S  
Spheroid: WGS 1984

**Do Not Use for Navigation**

Data Produusaun: Agostu 2018  
Unidade Produusaun: DNCE, DGE  
Fontes Dadas: Pesquisa Identifikasaun Komunitade Aldeia 2016

Cartographer: Jezionhorasariot7@gmail.com

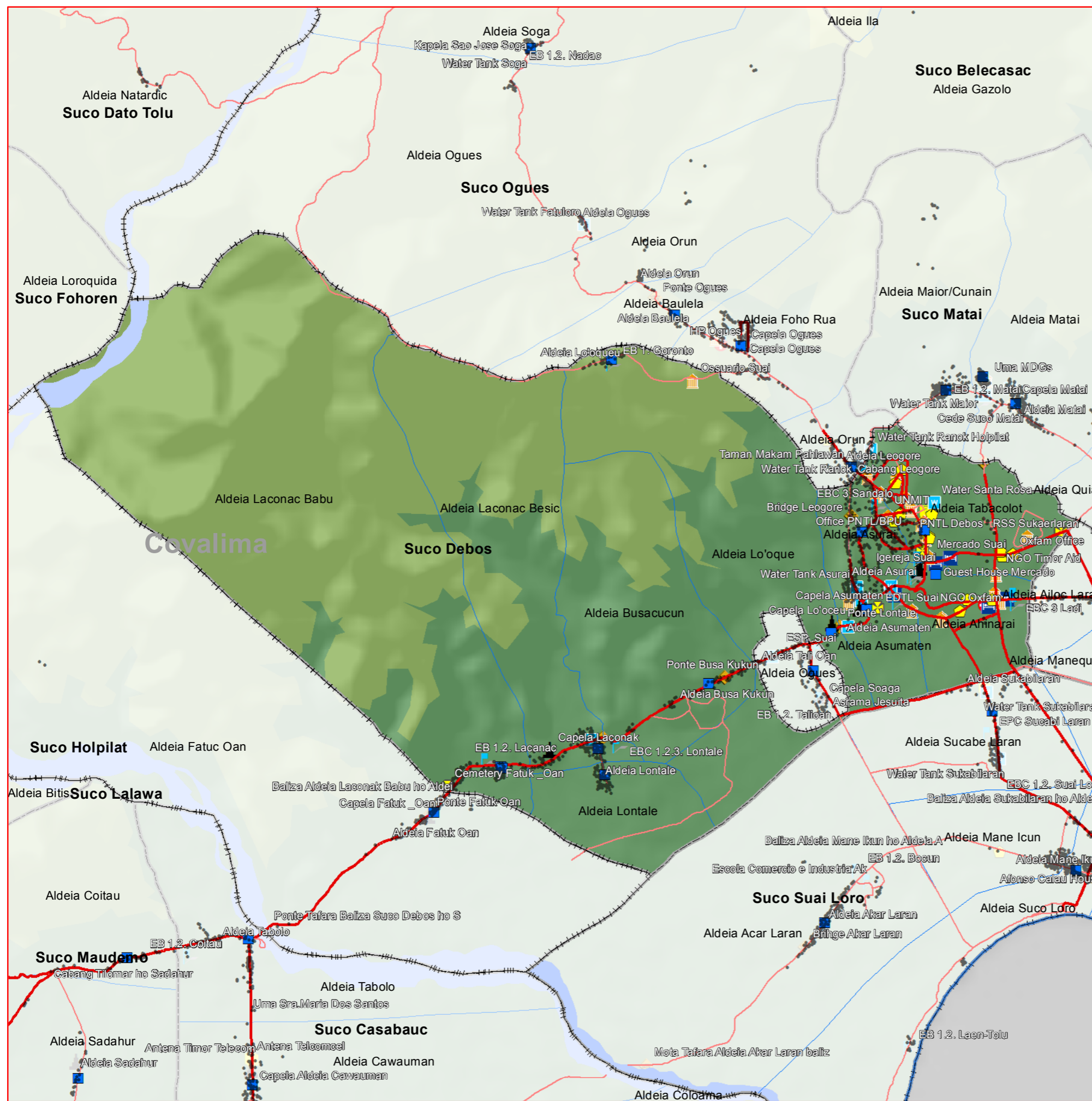




# Suco: **Debos**

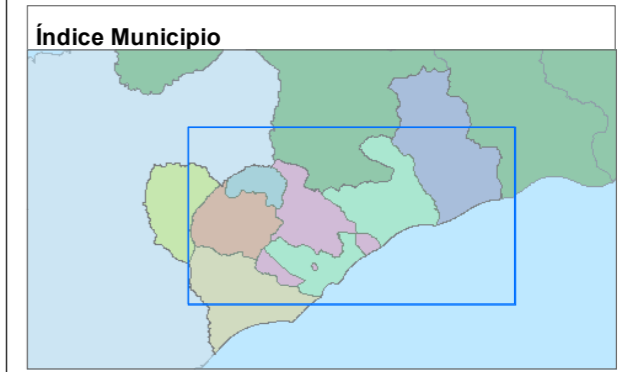
## P. Admin: **Suai**

## Município: **Covalima**



**Legend**

- Uma
- Centru Aldeia
- 📡 Antena
- 🌉 Ponte
- ☠️ Semeterio
- 🏫 Eskola
- 🏛️ Edifisio Gov
- 🏨 Hotel
- ⛔ Saude
- 🏠 NGO
- ⛪ Religiao
- 🌊 Tanque Bee
- 🛣️ Estrada Maior
- 🛣️ Estrada Minor
- ▭ Aldeia
- ▭ Suco
- ▭ P. Admin
- ▭ Municipio
- ▭ Mota
- 0 - 100m
- 100 - 500m
- 500 - 1000m
- 1000 - 1500m
- 1500 - 2000m
- 2000 - 2500m
- > 2500m



Baliza no naran hirak nebe hare iha Mapa nee hanesan base informasaun hodi facilita servisu Estatistika no Censu Populasaun nian deit.

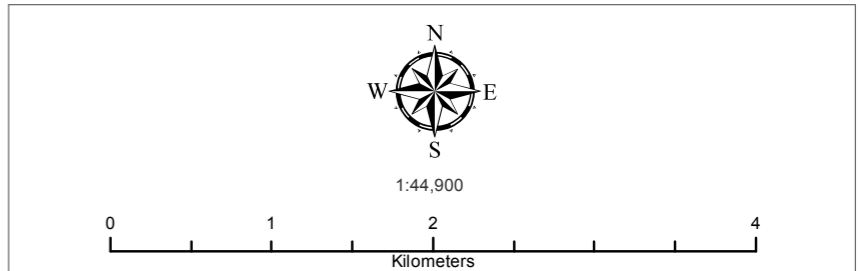
Projection: UTM Zone 51S  
Spheroid: WGS 1984

**Do Not Use for Navigation**

Data Produasaun: Agosto 2018  
Unidade Produasaun: DNCE, DGE  
Fontes Dadas: Peskiza Identifikasaun Komunitade Aldeia 2016

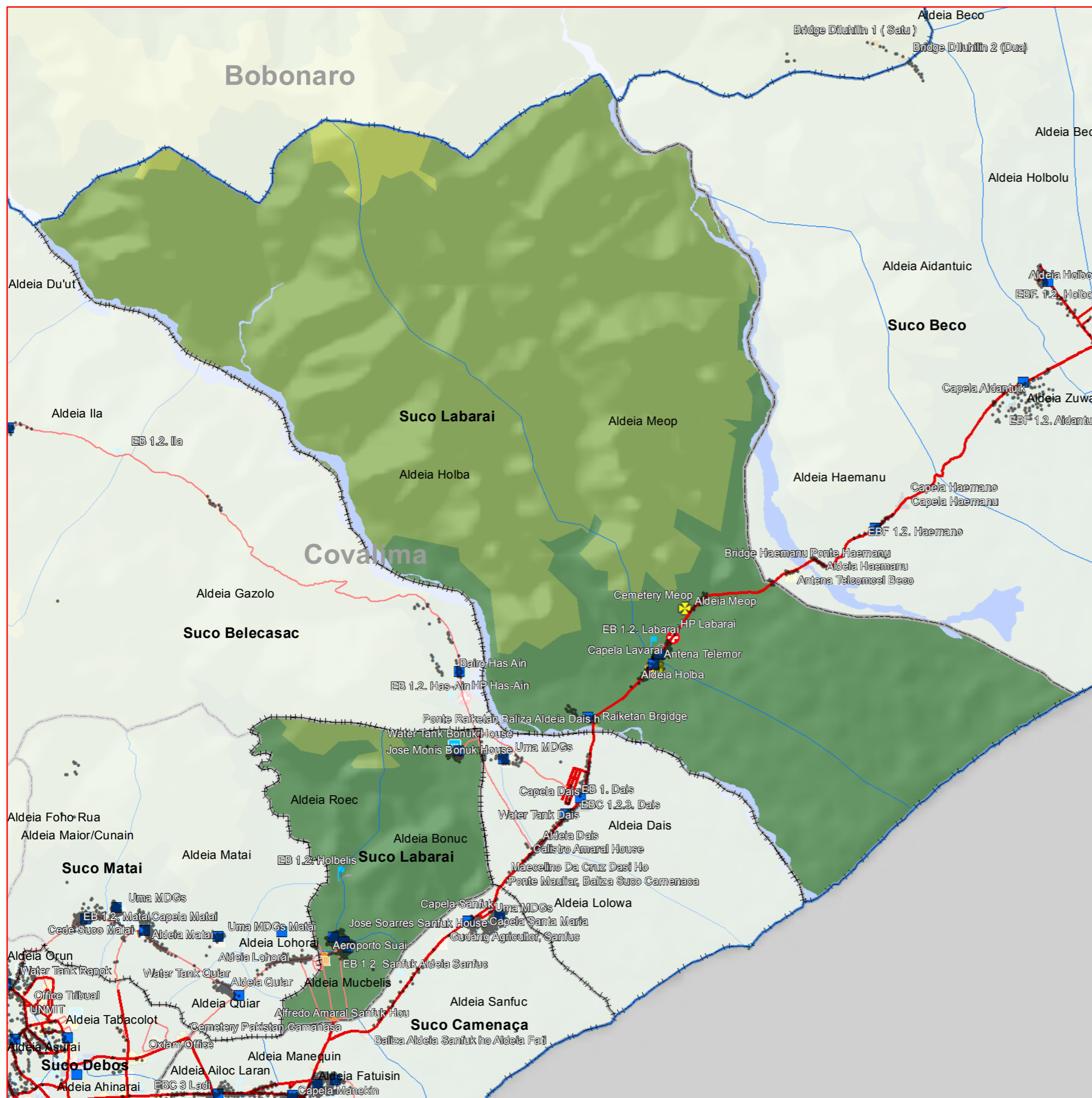
MINISTERIU FINANCAS  
DIRECCAO GERAL DE ESTATISTICA

Cartographer: Jezinhosario17@gmail.com



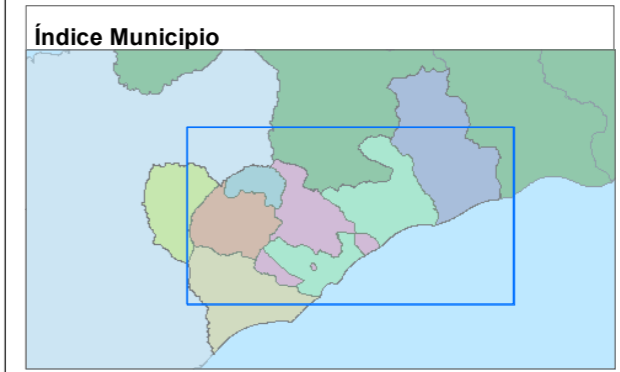


**Suco: Labarai**  
**P. Admin: Suai**  
**Município: Covalima**



**Legend**

- Uma
- Centru Aldeia
- Antena
- Ponte
- Semeterio
- Eskola
- Edifisio Gov
- Hotel
- Saude
- NGO
- Religiao
- Tanque Bee
- Estrada Maior
- Estrada Menor
- Aldeia
- Suco
- P. Admin
- Município
- Mota
- 0 - 100m
- 100 - 500m
- 500 - 1000m
- 1000 - 1500m
- 1500 - 2000m
- 2000 - 2500m
- > 2500m



Baliza no naran hirak nebe hare iha Mapa nee hanesan base informasaun hodi facilita servisu Estatistika no Censu Populasaun nian deit.

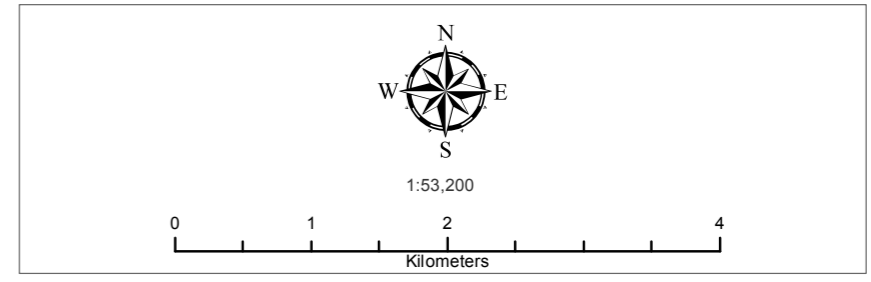
Projection: UTM Zone 51S  
Spheroid: WGS 1984

**Do Not Use for Navigation**

Data Produsaun: Agostu 2018  
Unidade Produsaun: DNCE, DGE  
Fontes Dadas: Pesquisa Identifikasaun Komunitade Aldeia 2016

MINISTERIU FINANÇAS  
DIRECÇÃO GERAL DE ESTATÍSTICA

Cartographer: Jezinhosariot7@gmail.com

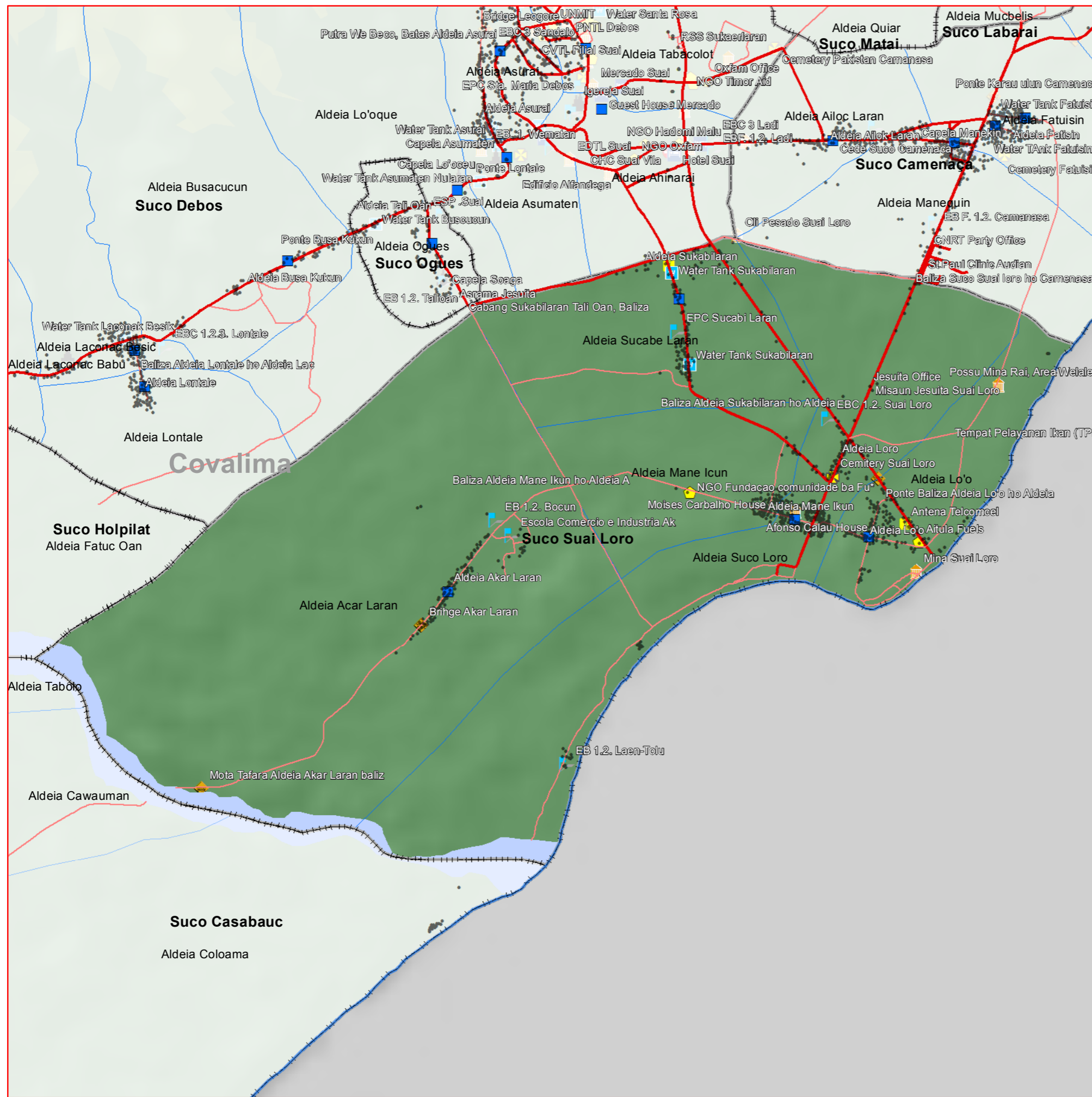




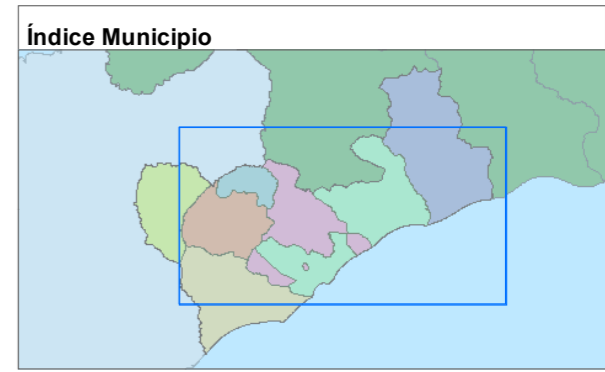
# Suco: **Suai Loro**

## P. Admin: **Suai**

## Município: **Covalima**



- Legend**
- Uma
  - Centru Aldeia
  - 📡 Antena
  - 🌉 Ponte
  - ⚰ Semeterio
  - 🏫 Eskola
  - 🏛 Edifisio Gov
  - 🏨 Hotel
  - 🏥 Saude
  - 🏠 NGO
  - ⛪ Religiao
  - 🌊 Tanque Bee
  - 🛣 Estrada Maior
  - 🛤 Estrada Minor
  - ▭ Aldeia
  - ▭ Suco
  - ▭ P. Admin
  - ▭ Municipio
  - ▭ Mota
  - 0 - 100m
  - 100 - 500m
  - 500 - 1000m
  - 1000 - 1500m
  - 1500 - 2000m
  - 2000 - 2500m
  - > 2500m

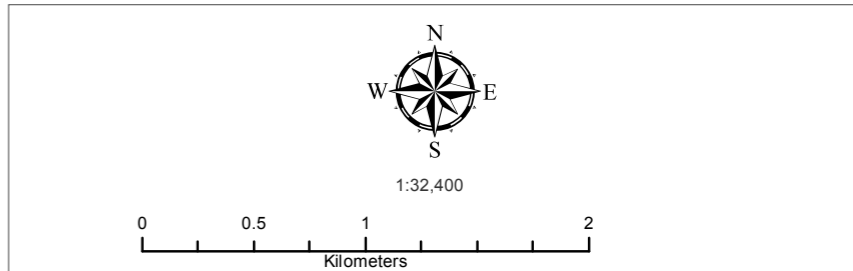


Baliza no naran hirak nebe hare iha Mapa nee hanesan base informasaun hodi facilita servisu Estatistika no Census Populasaun nian deit.

Projection: UTM Zone 51S  
Spheroid: WGS 1984  
**Do Not Use for Navigation**

Data Produusaun: Agostu 2018  
Unidade Produusaun: DNCE, DGE  
Fontes Dadas: Peskiza Identifikasaun Komunitade Aldeia 2016

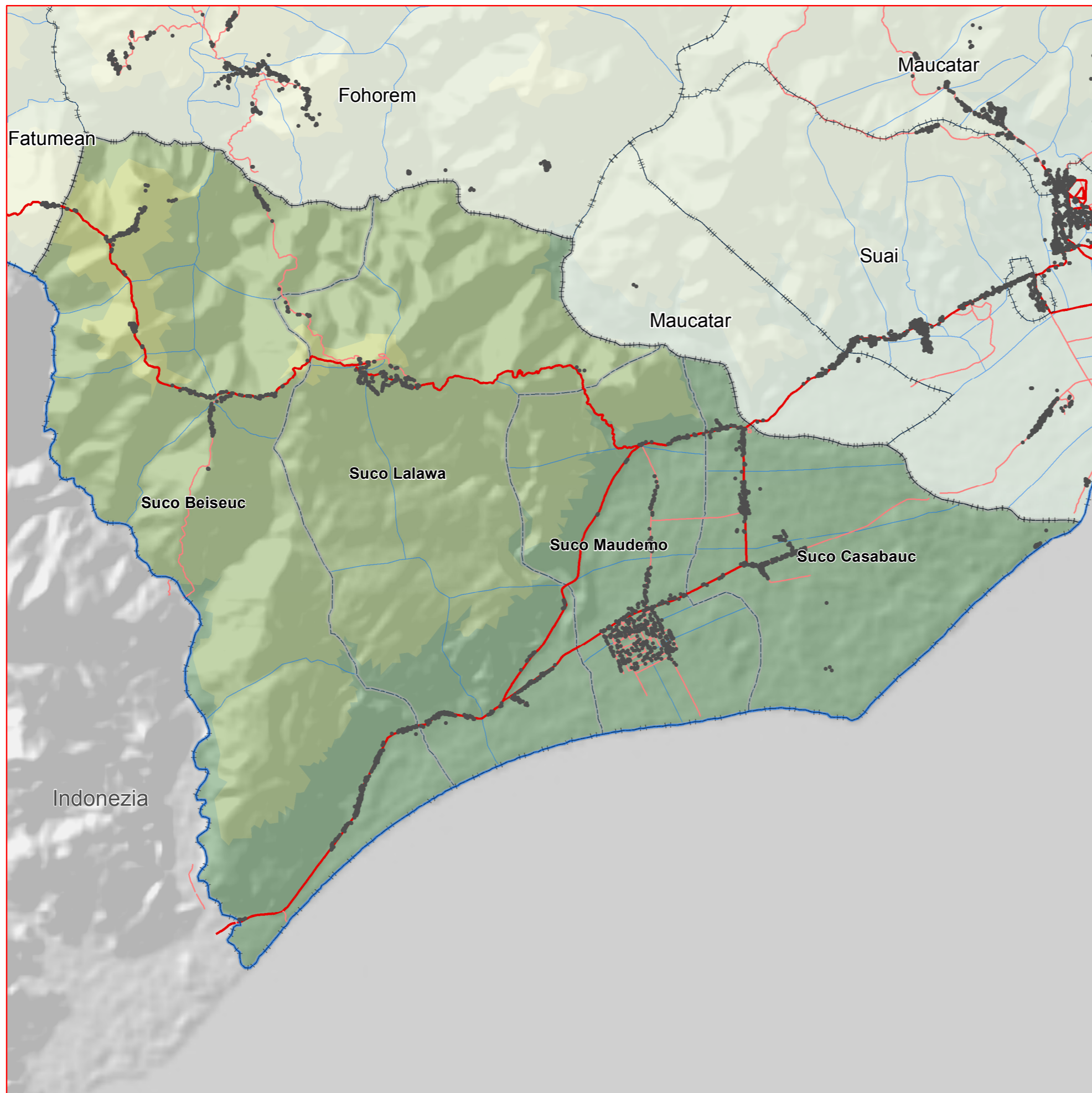
MINISTERIU FINANÇAS  
DIRECÇÃO GERAL DE ESTATÍSTICA  
Cartographer: Jezinhosario17@gmail.com



**Posto Administrativo**  
**TILOMAR**

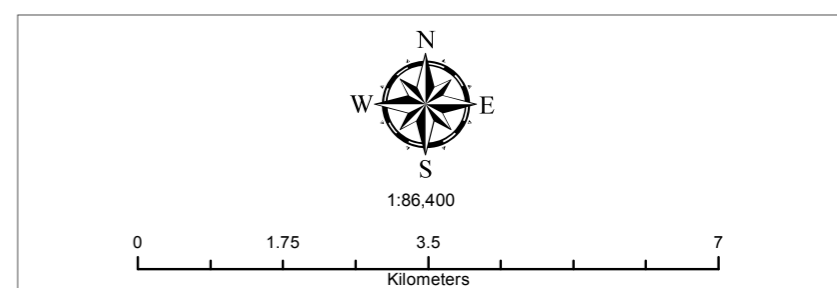


P. Admin: **Tilomar**  
Município: **Covalima**



**Legend**

- Uma
- Estrada Maior
- Estrada Minor
- Aldeia
- Suco
- Posto
- Municipio
- 0 - 100m
- 100 - 500m
- 500 - 1000m
- 1000 - 1500m
- 1500 - 2000m
- 2000 - 2500m
- > 2500m



Baliza no naran hirak nebe hare iha Mapa nee hanesan base informasaun hodi facilita servisu Estatistika no Censu Populasaun nian deit.

Projection: UTM Zone 51S  
Spheroid: WGS 1984  
**Do Not Use for Navigation**

Data Produsaun: Agostu 2018  
Unidade Produsaun: DNCE, DGE  
Fontes Dadas: Peskiza Identifikasaun Komunitade Aldeia 2016

Cartographer: mazysrs@gmail.com

**Suco & Aldeia  
iha Posto Administrativo  
TILOMAR**





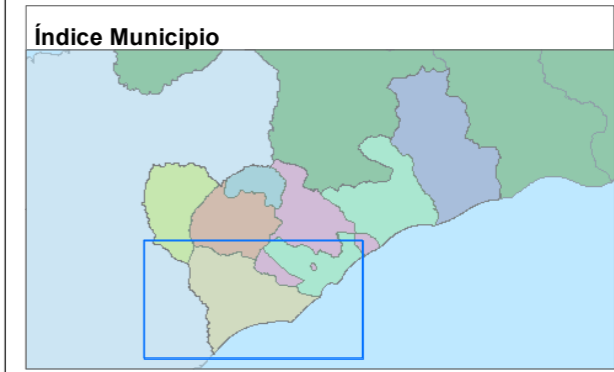
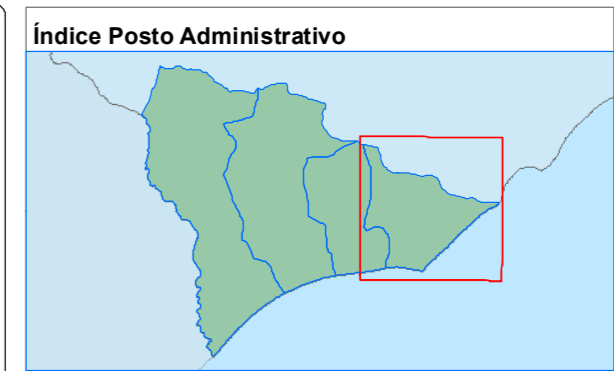


**Suco: Casabauc**  
**P. Admin: Tilomar**  
**Município: Covalima**



**Legend**

- Uma
- Centru Aldeia
- 📡 Antena
- 🌉 Ponte
- ⚰ Semeterio
- 🏫 Eskola
- 🏛 Edifisio Gov
- 🏨 Hotel
- 🏥 Saude
- 🏠 NGO
- ⛪ Religiao
- 🌊 Tanque Bee
- 🛣 Estrada Maior
- 🛤 Estrada Minor
- 🏠 Aldeia
- 🗺 Suco
- 🗺 P. Admin
- 🗺 Municipio
- 🌊 Mota
- 0 - 100m
- 100 - 500m
- 500 - 1000m
- 1000 - 1500m
- 1500 - 2000m
- 2000 - 2500m
- > 2500m

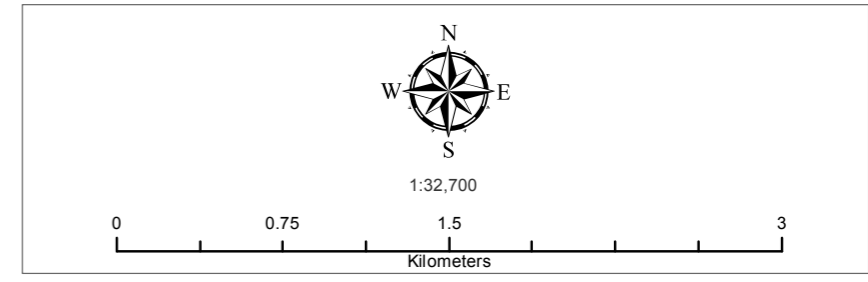


Baliza no naran hirak nebe hare iha Mapa nee hanesan base informasaun hodi facilita servisu Estatistiska no Census Populasaun nian deit.

**Projection: UTM Zone 51S**  
**Spheroid: WGS 1984**  
**Do Not Use for Navigation**

Data Produusaun: Agostu 2018  
 Unidade Produusaun: DNCE, DGE  
 Fontes Dadas: Peskiza Identifikasaun Komunitade Aldeia 2016

MINISTERIU FINANCAS  
 DIRECCAO GERAL DE ESTATISTICA  
 Cartographer: Jezionhorasario17@gmail.com





# Suco: Lalawa

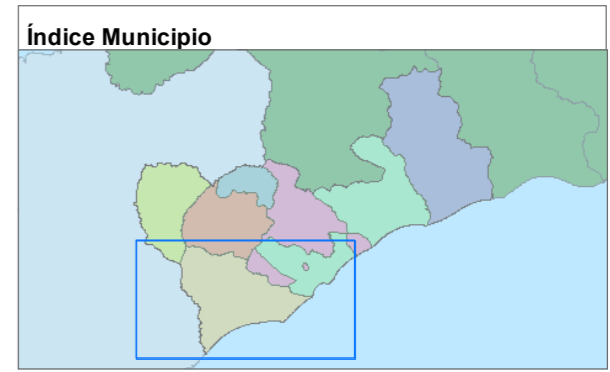
## P. Admin: Tilomar

### Município: Covalima



**Legend**

- Uma
- Centru Aldeia
- 📡 Antena
- 🌉 Ponte
- ☠️ Semeterio
- 🏫 Eskola
- 🏛️ Edifisio Gov
- 🏨 Hotel
- 🏥 Saude
- 🏠 NGO
- ⛪ Religiao
- 🌊 Tanque Bee
- 🛣️ Estrada Maior
- 🛤️ Estrada Minor
- ▭ Aldeia
- ▭ Suco
- ▭ P. Admin
- ▭ Municipio
- ▭ Mota
- 0 - 100m
- 100 - 500m
- 500 - 1000m
- 1000 - 1500m
- 1500 - 2000m
- 2000 - 2500m
- > 2500m



Baliza no naran hirak nebe hare iha Mapa nee hanesan base informasaun hodi facilita servisu Estatistika no Censu Populasaun nian deit.

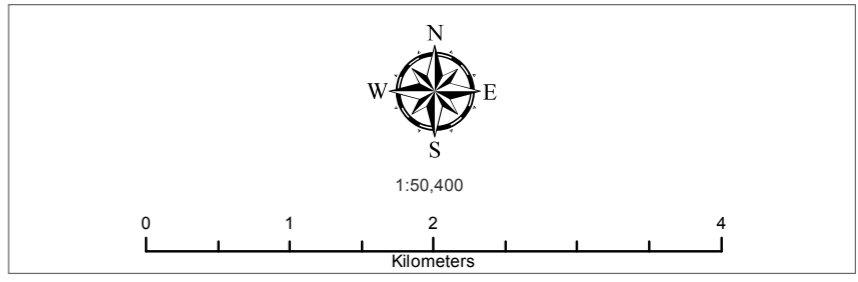
Projection: UTM Zone 51S  
Spheroid: WGS 1984

**Do Not Use for Navigation**

Data Produasaun: Agostu 2018  
Unidade Produasaun: DNCE, DGE  
Fontes Dadas: Peskiza Identifikasaun Komunitade Aldeia 2016

MINISTERIU FINANCAS  
DIRECCAO GERAL DE ESTADISTICA

Cartographer: Jezinhosario17@gmail.com





# Suco: Maudemo

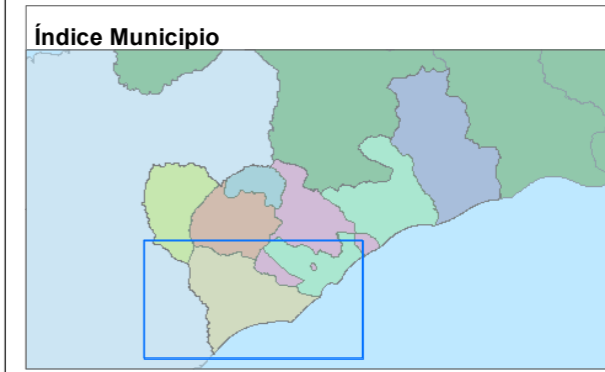
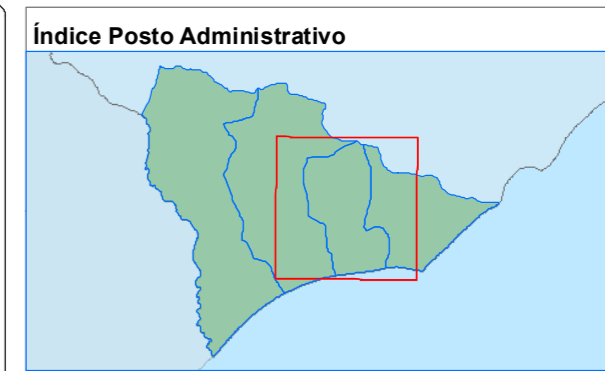
## P. Admin: Tilomar

### Município: Covalima



**Legend**

- Uma
- Centru Aldeia
- Antena
- Ponte
- Semeterio
- Eskola
- Edifisio Gov
- Hotel
- Saude
- NGO
- Religiao
- Tanque Bee
- Estrada Maior
- Estrada Minor
- Aldeia
- Suco
- P. Admin
- Município
- Mota
- 0 - 100m
- 100 - 500m
- 500 - 1000m
- 1000 - 1500m
- 1500 - 2000m
- 2000 - 2500m
- > 2500m

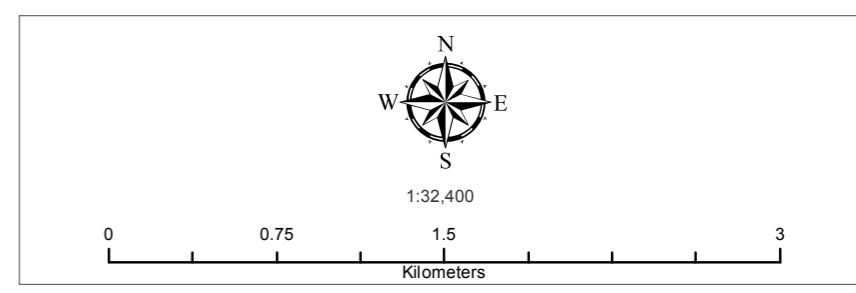


Baliza no naran hirak nebe hare iha Mapa nee hanesan base informasaun hodi facilita servisu Estatistika no Censu Populasaun nian deit.

Projection: UTM Zone 51S  
Spheroid: WGS 1984  
**Do Not Use for Navigation**

Data Produasaun: Agostu 2018  
Unidade Produasaun: DNCE, DGE  
Fontes Dadas: Pesquisa Identifikasaun Komunitade Aldeia 2016

MINISTERIU FINANSA  
DIRECCAO GERAL DE ESTATISTICA  
Cartographer: Jezionhosario17@gmail.com

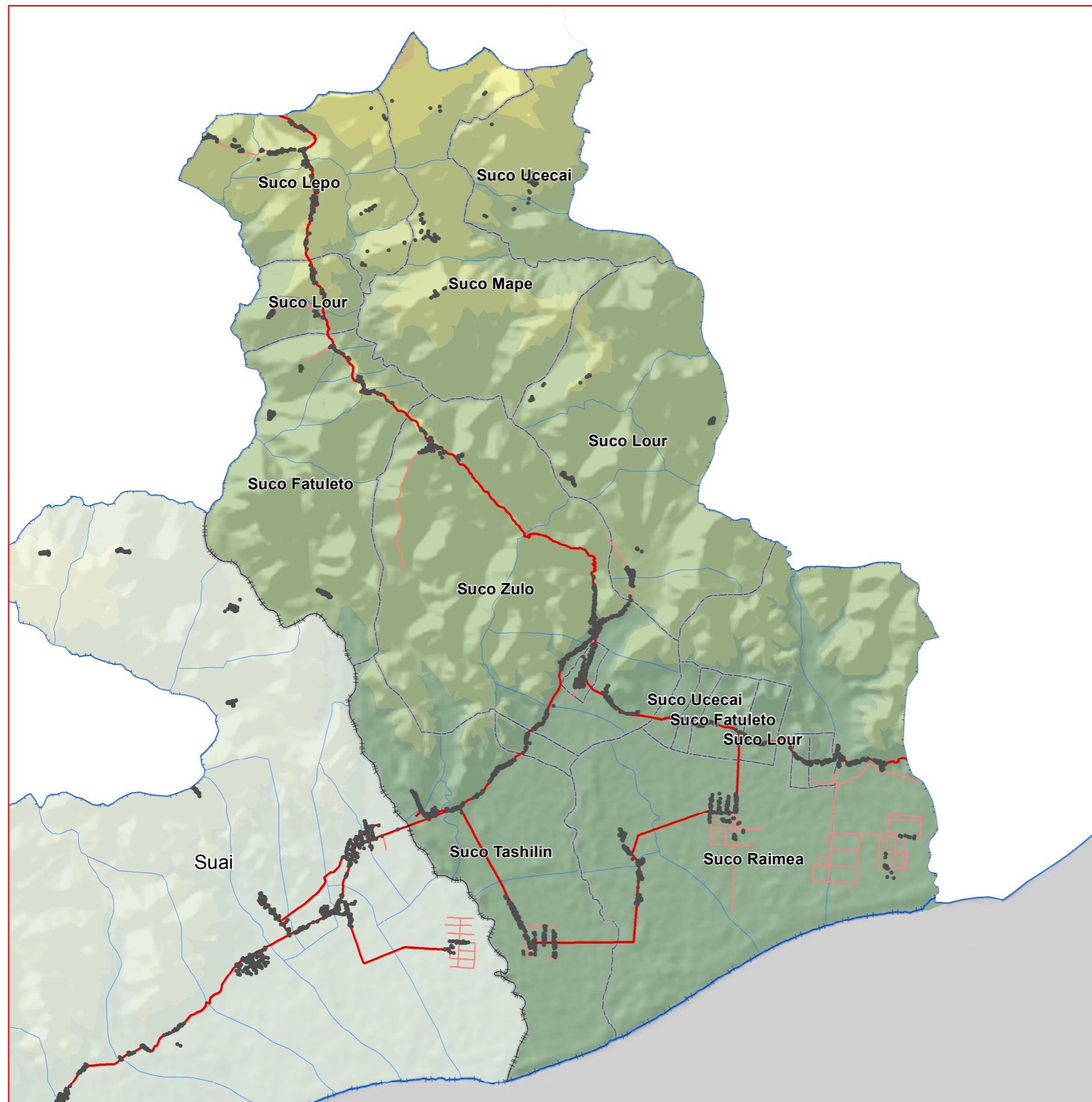




**Posto Administrativo**  
**ZUMALAI**

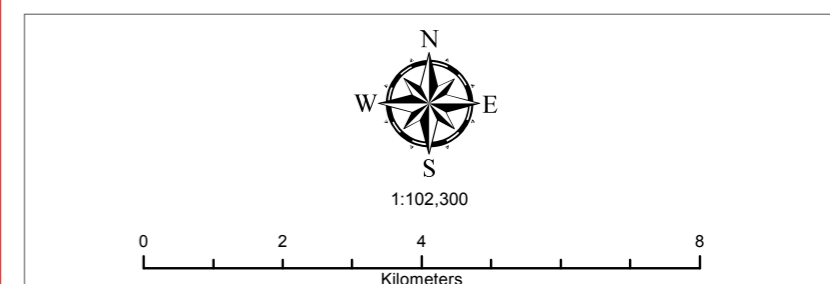
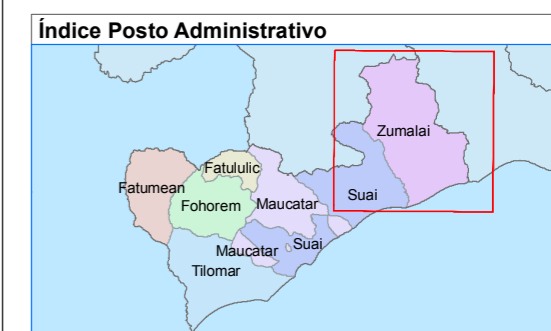


P. Admin: **Zumalai**  
 Município: **Covalima**



**Legend**

- Uma
- Município
- Posto
- Estrada Maior
- Estrada Minor
- Suco
- Aldeia
- 0 - 100m
- 100 - 500m
- 500 - 1000m
- 1000 - 1500m
- 1500 - 2000m
- 2000 - 2500m
- > 2500m



Baliza no naran hirak nebe hare iha Mapa nee hanesan base informasaun hodi facilita servisu Estatistiska no Censu Populasaun nian deit.

Projection: UTM Zone 51S  
 Spheroid: WGS 1984  
**Do Not Use for Navigation**

Data Produasaun: Agostu 2018  
 Unidade Produasaun: DNCE, DGE  
 Fontes Dadas: Peskiza Identifikasaun Komunitade Aldeia 2016

Cartographer: mazysrs@gmail.com

**Suco & Aldeia  
iha Posto Administrativo  
ZUMALAI**





# Suco: **Fatuleto**

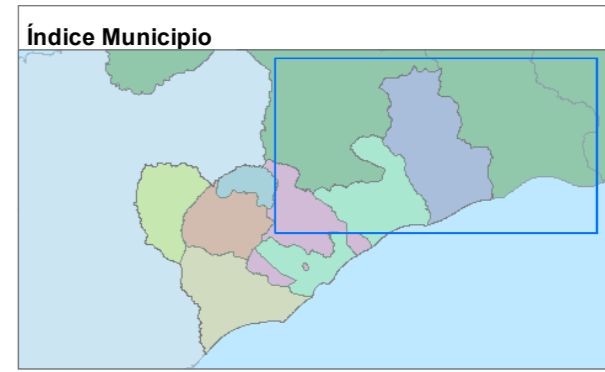
## P. Admin: **Zumalai**

### Município: **Covalima**



**Legend**

- Uma
- Centru Aldeia
- 📡 Antena
- 🌉 Ponte
- ✠ Semeterio
- 🏫 Eskola
- 🏛 Edifisio Gov
- 🏨 Hotel
- ⊕ Saude
- 🏠 NGO
- ⛪ Religiao
- 🌊 Tanque Bee
- 🛣 Estrada Maior
- 🛤 Estrada Minor
- ▭ Aldeia
- ▭ Suco
- ▭ P. Admin
- ▭ Municipio
- ▭ Mota
- 0 - 100m
- 100 - 500m
- 500 - 1000m
- 1000 - 1500m
- 1500 - 2000m
- 2000 - 2500m
- > 2500m

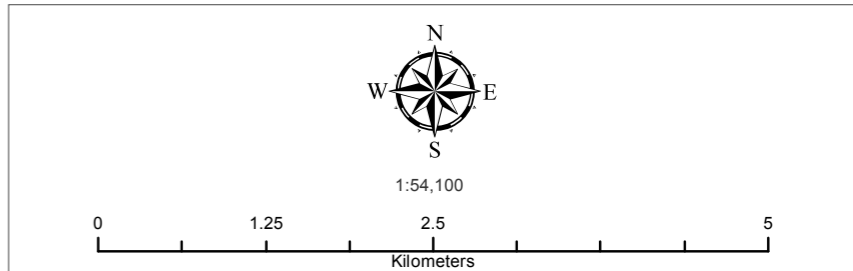


Baliza no naran hirak nebe hare iha Mapa nee hanesan base informasaun hodi facilita servisu Estatistika no Censu Populasaun nian deit.

Projection: UTM Zone 51S  
Spheroid: WGS 1984  
**Do Not Use for Navigation**

Data Produasaun: Agostu 2018  
Unidade Produasaun: DNCE, DGE  
Fontes Dadas: Peskiza Identifikasaun Komunitade Aldeia 2016

MINISTERIU FINANCAS  
DIRECCAO GERAL DE ESTADISTICA  
Cartographer: Jezinhosario17@gmail.com









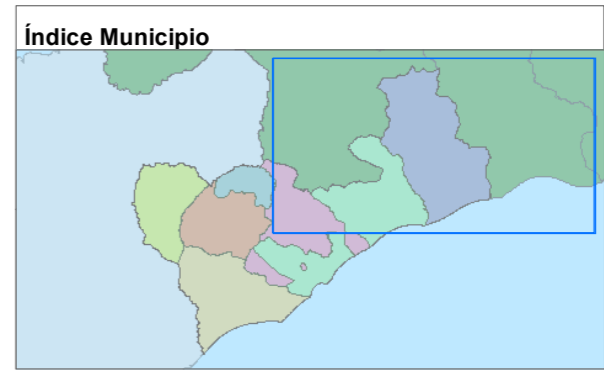
# Suco: Mape

P. Admin: Zumalai  
Município: Covalima



### Legend

- Uma
- Centru Aldeia
- Antena
- Ponte
- Semeterio
- Eskola
- Edifisio Gov
- Hotel
- Saude
- NGO
- Religiao
- Tanque Bee
- Estrada Maior
- Estrada Minor
- Aldeia
- Suco
- P. Admin
- Município
- Mota
- 0 - 100m
- 100 - 500m
- 500 - 1000m
- 1000 - 1500m
- 1500 - 2000m
- 2000 - 2500m
- > 2500m

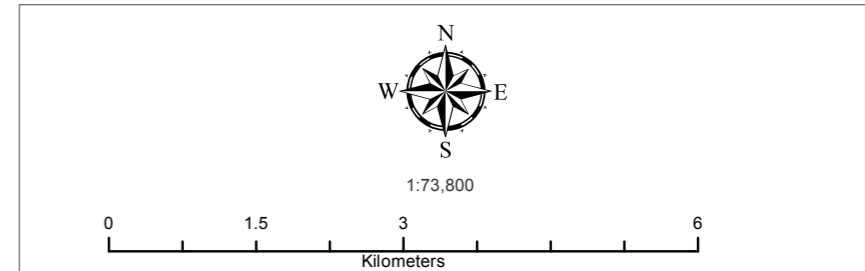


Baliza no naran hirak nebe hare iha Mapa nee hanesan base informasaun hodi facilita servisu Estatistika no Censur Populasaun nian deit.

Projection: UTM Zone 51S  
Spheroid: WGS 1984  
**Do Not Use for Navigation**

Data Produsaun: Agostu 2018  
Unidade Produsaun: DNCE, DGE  
Fontes Datus: Pesquisa Identifikasaun Komunitade Aldeia 2016

MINISTERIU FINANÇAS  
DIRECCAO GERAL DE ESTATISTICA  
Cartographer: Jezionhosariot7@gmail.com

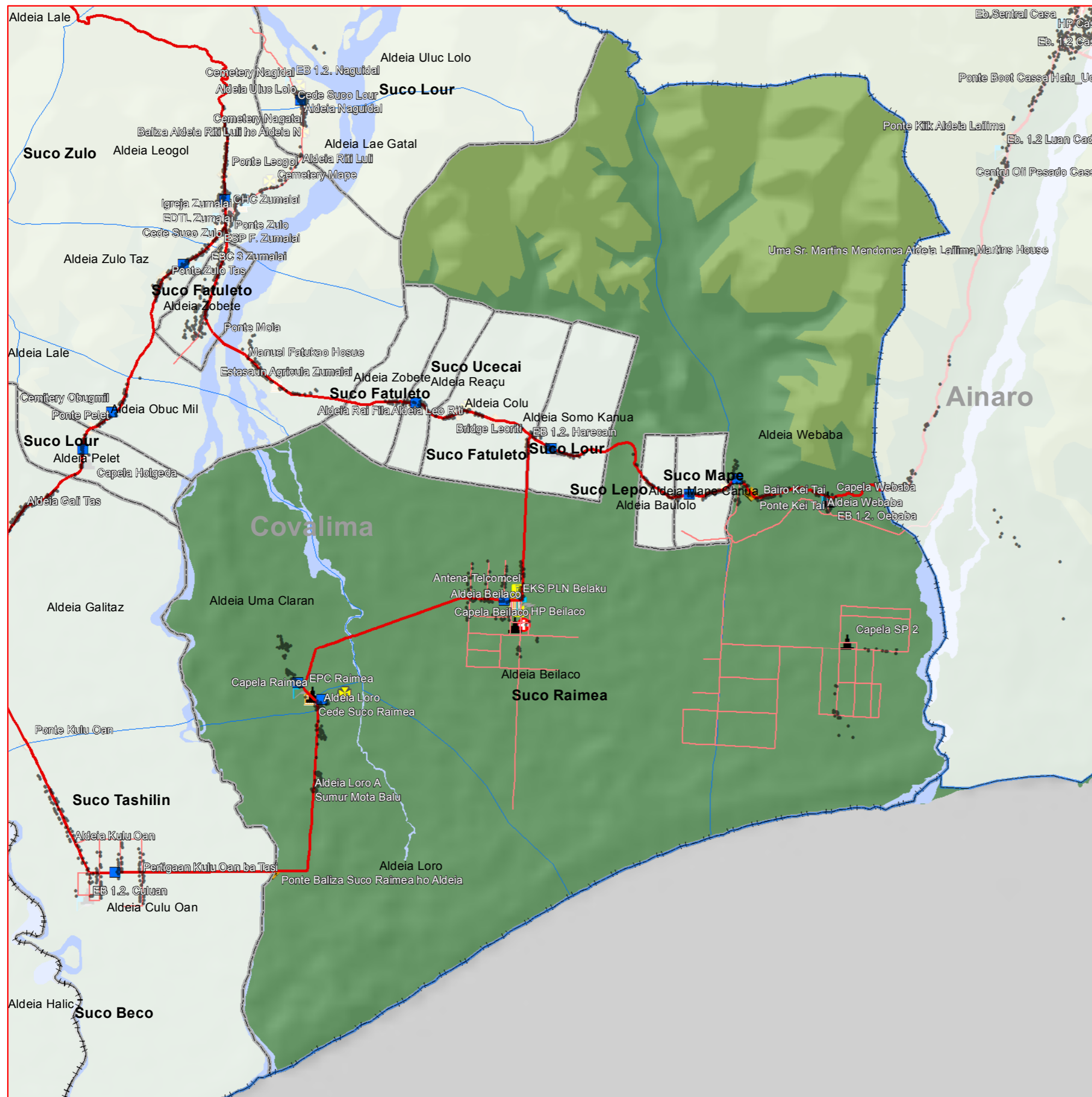




# Suco: Raimea

## P. Admin: Zumalai

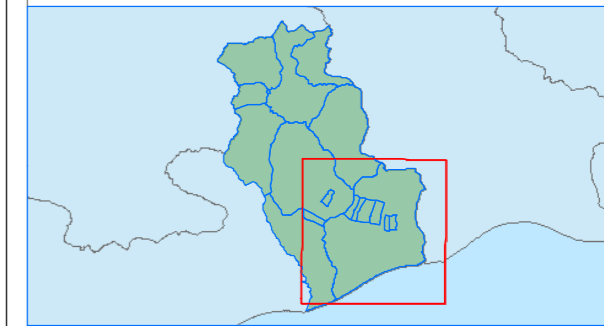
### Município: Covalima



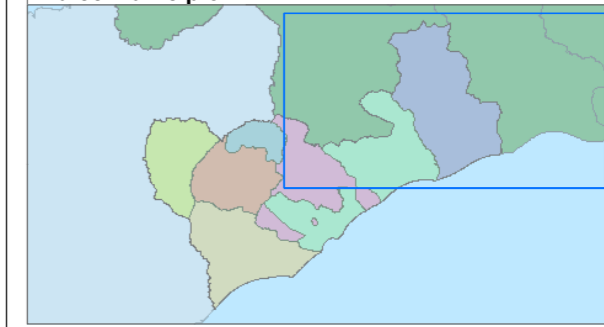
#### Legend

- Uma
- Centru Aldeia
- 📶 Antena
- 🌉 Ponte
- ☠️ Semeterio
- 🏫 Eskola
- 🏛️ Edifisio Gov
- 🏨 Hotel
- 🏥 Saude
- 🏠 NGO
- ⛪ Religiao
- 🌊 Tanque Bee
- 🛣️ Estrada Maior
- 🛤️ Estrada Menor
- ▭ Aldeia
- ▭ Suco
- ▭ P. Admin
- ▭ Municipio
- ▭ Mota
- 0 - 100m
- 100 - 500m
- 500 - 1000m
- 1000 - 1500m
- 1500 - 2000m
- 2000 - 2500m
- > 2500m

#### Índice Posto Administrativo



#### Índice Municipio



Baliza no naran hirak nebe hare iha Mapa nee hanesan base informasaun hodi facilita servisu Estatistiska no Census Populasaun nian deit.

Projection: UTM Zone 51S  
Spheroid: WGS 1984  
**Do Not Use for Navigation**

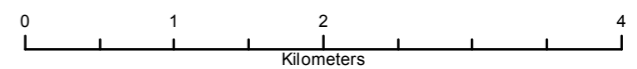


Data Produusaun: Agosto 2018  
Unidade Produusaun: DNCE, DGE  
Fontes Dadas: Peskiza Identifikasaun Komunitade Aldeia 2016

Cartographer: Jezinhosario17@gmail.com



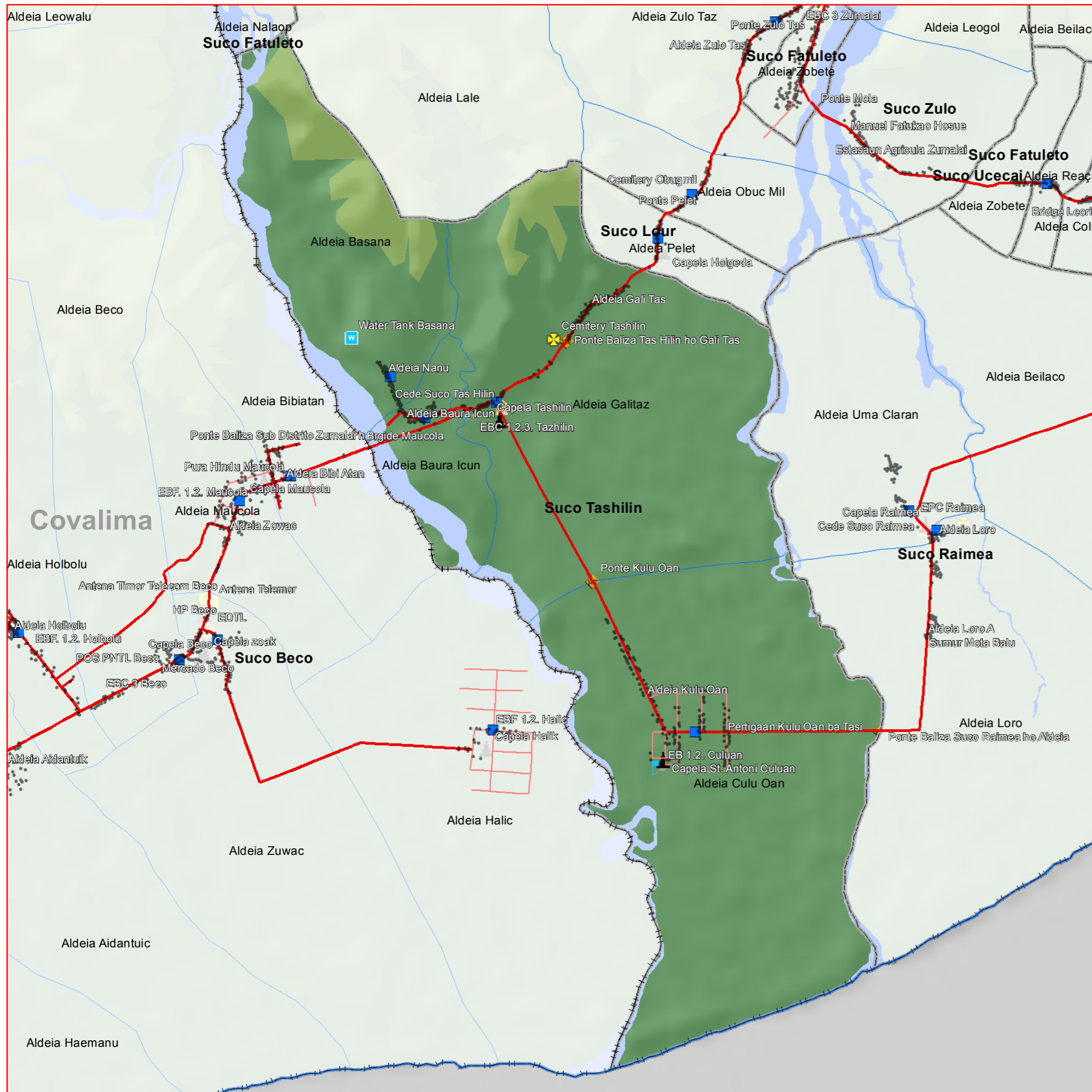
1:48,600





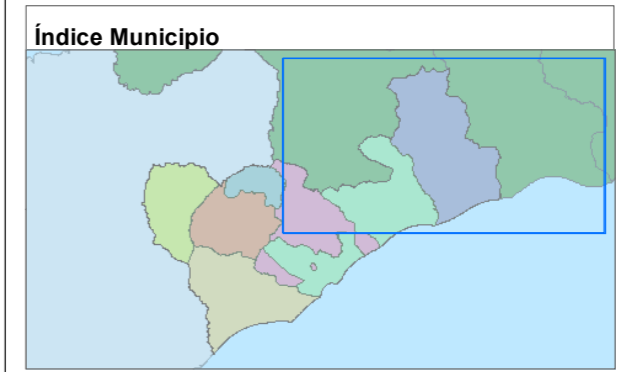
# Suco: Tashilin

P. Admin: Zumalai  
Município: Covalima



**Legend**

- Uma
- Centru Aldeia
- 📡 Antena
- 🌉 Ponte
- ⚰ Semeterio
- 🏫 Eskola
- 🏛 Edifisio Gov
- 🏨 Hotel
- 🏥 Saude
- 🏠 NGO
- ⛪ Religiao
- 🌊 Tanque Bee
- 🛣 Estrada Maior
- 🛤 Estrada Minor
- Aldeia
- ▭ Suco
- ▭ P. Admin
- ▭ Municipio
- ▭ Mota
- 0 - 100m
- 100 - 500m
- 500 - 1000m
- 1000 - 1500m
- 1500 - 2000m
- 2000 - 2500m
- > 2500m



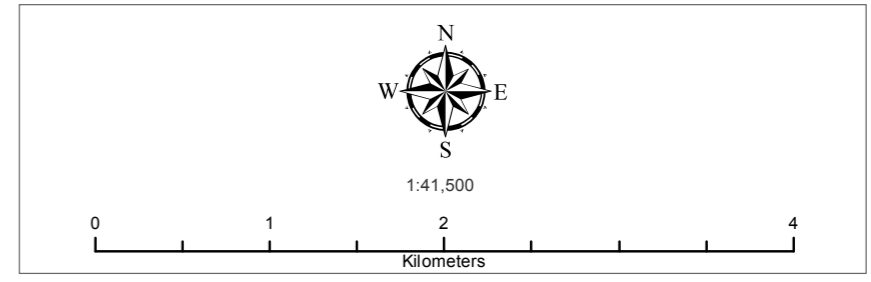
Baliza no naran hirak nebe hare iha Mapa nee hanesan base informasaun hodi facilita servisu Estatistika no Census Populasaun nian deit.

Projection: UTM Zone 51S  
Spheroid: WGS 1984

**Do Not Use for Navigation**

Data Produusaun: Agostu 2018  
Unidade Produusaun: DNCE, DGE  
Fontes Dadas: Pesquisa Identifikasaun Komunitade Aldeia 2016

MINISTERIU FINANCAS  
DIRECCAO GERAL DE ESTATISTICA  
Cartographer: Jezionhosariot7@gmail.com







# Suco: Zulo

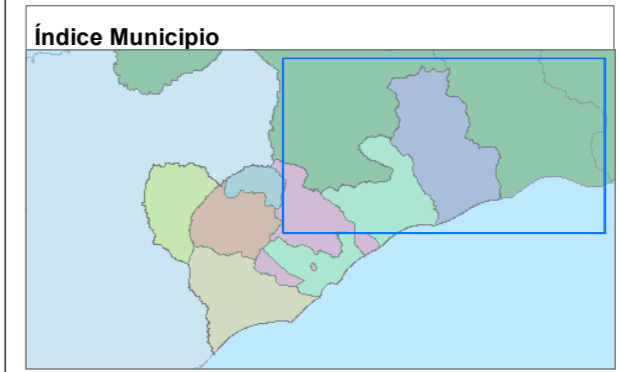
## P. Admin: Zumalai

### Município: Covalima



**Legend**

- Uma
- Centru Aldeia
- 📡 Antena
- 🌉 Ponte
- ⚰ Semeterio
- 🏫 Eskola
- 🏛 Edifisio Gov
- 🏨 Hotel
- 🏥 Saude
- 🏠 NGO
- ⛪ Religiao
- 🌊 Tanque Bee
- Estrada Maior
- Estrada Minor
- ▭ Aldeia
- ▭ Suco
- ▭ P. Admin
- ▭ Municipio
- ▭ Mota
- 0 - 100m
- 100 - 500m
- 500 - 1000m
- 1000 - 1500m
- 1500 - 2000m
- 2000 - 2500m
- > 2500m



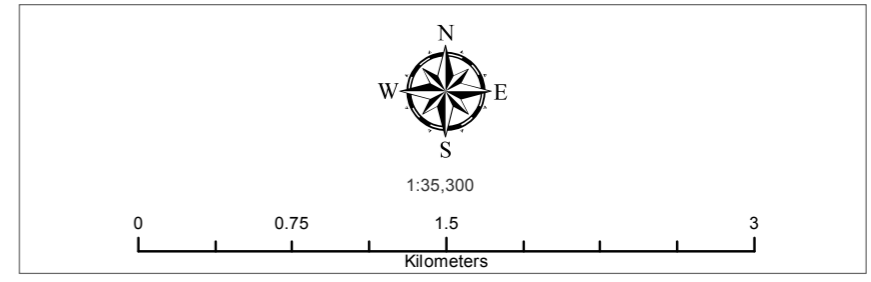
Baliza no naran hirak nebe hare iha Mapa nee hanesan base informasaun hodi facilita servisu Estatistiska no Census Populasaun nian deit.

Projection: UTM Zone 51S  
Spheroid: WGS 1984

**Do Not Use for Navigation**

Data Produsaun: Agostu 2018  
Unidade Produsaun: DNCE, DGE  
Fontes Dadas: Pesquisa Identifikasaun Komunitade Aldeia 2016

MINISTERIU FINANCAS  
DIRECCAO GERAL DE ESTADISTICA  
Cartographer: Jezionhosariot7@gmail.com









National Directorate of Statistics Cartographic (DNCE)  
General Directorate of Statistics (DGE) | Ministry of Finance (Mdf)  
Caicoli street, PO Box 10, Dili, Timor-Leste  
Tel: + 670 333 9806 | Mob: + 670 77314550  
web: <http://www.mof.gov.tl> & <http://www.statistics.gov.tl>