



# CENSUS 1981

क्रम/SERIES-22

उत्तर प्रदेश

UTTAR  
PRADESH

भाग XIII - अ  
ग्राम एवं नगर  
निदर्शनी

Part XIII - A  
VILLAGE & TOWN  
DIRECTORY

जिला  
जनगणना  
हस्तपुस्तिका  
DISTRICT  
CENSUS  
HAND BOOK

जिला  
राय बरेली  
DISTRICT  
RAE BARELI

रवीन्द्र गुप्त  
भारतीय प्रशासनिक सेवा  
विदेशक, जनगणना परिचालन,  
उत्तर प्रदेश ।



## विषय-सूची

	पृष्ठ संख्या
1. प्रस्ताना	i—ii
2. प्राक्कथन	v—vi
3. जिले का मानचित्र	
4. जिले के महत्वपूर्ण आंकड़े	ix—xi
5. जिला जनगणना हस्तपुस्तिका का परिचय	xiii—xxiii
6. विश्लेषणात्मक टिप्पणी (अंग्रेजी में)	1—16
7. अनुभाग -I ग्राम निदेशिका	
तहसील :	
1—महाराजगंज	
(i) तहसील मानचित्र	
(ii) ग्रामों की वर्णानुक्रम सूची	18—21
(iii) ग्राम निदेशिका	26—63
2—रायबरेली	
(i) तहसील मानचित्र	
(ii) ग्रामों की वर्णानुक्रम सूची	66—69
(iii) ग्राम निदेशिका	74—109
3—इलमऊ	
(i) तहसील मानचित्र	
(ii) ग्रामों की वर्णानुक्रम सूची	112—117
(iii) ग्राम निदेशिका	124—183
4—सलोन	
(i) तहसील मानचित्र	
(ii) ग्रामों की वर्णानुक्रम सूची	186—190
(iii) ग्राम निदेशिका	196—243
परिशिष्टियाँ	
I शिक्षा, चिकित्सा और अन्य सुविधाओं का तहसीलवार सार	246—249
II जनगणना प्रयोजन हेतु नगर माने गये नगरों, (सेंसस टाउन) जनगणना नगरों के भूमि उपयोग सम्बन्धी आंकड़े	250
III पेयजल को छोड़कर सुविधा रहित ग्रामों की सूची	
1. महाराजगंज	251—253
2. रायबरेली	254—256
3. इलमऊ	257—260
4. सलोन	261—264

IV अनुसूचित जातियों तथा अनुसूचित जनजातियों की जनसंख्या का कुल जनसंख्या से अनुपात परिसर के अनुसार ग्रामों की सूची

(अ) अनुसूचित जातियाँ

1. महाराजगंज	265—276
2. रायबरेली	277—287
3. डलमऊ	289—306
4. सलोन	307—320

(ब) अनुसूचित जनजातियाँ

1. महाराजगंज	
2. रायबरेली	288
3. डलमऊ	
4. सलोन	

अनुभाग—II नगर निदेशिका

विवरण I प्रास्थिति और वृद्धि इतिहास	322—323
विवरण II नगरों का भौतिक पक्ष एवं स्थिति, 1979	324—325
विवरण III नगरपालिका वित्त, 1978-79	326—327
विवरण IV सार्वजनिक और अन्य सुविधाएँ, 1979	328—329
विवरण IVअ अधिसूचित गंदी बस्तियाँ 1979 सार्वजनिक और अन्य सुविधाएँ	
विवरण V चिकित्सा, शैक्षिक, मनोरंजन और सांस्कृतिक सुविधाएँ, 1979	330—331
विवरण VI व्यापार, वाणिज्य उद्योग और बैंक, 1979	332—333

## CONTENTS

	Page No.
1. Forword	iii—iv
2. Preface	vii—viii
3. Map of the district	
4. Important Statistics of the district	ix—xi
5. District Census Handbook	xxv—xxxv
6. Analytical Note	1—16
7. Section I—Village Directory	

### TAHSIL :—

#### 1. MAHRAJGANJ

(i) Tahsil Map	
(ii) Alphabetical list of villages	22—25
(iii) Village Directory	26—63

#### 2. RAEBARELI

(i) Tahsil Map	
(ii) Alphabetical list of villages	70—73
(iii) Village Directory	74—109

#### 3. DALMAU

(i) Tahsil Map	
(ii) Alphabetical list of villages	118—123
(iii) Village Directory	124—183

#### 4. SALON

(i) Tahsil Map	
(ii) Alphabetical list of villages	191—195
(iii) Village Directory	196—243

### Appendices

I Tahsil Wise Abstract of Educational, Medical and other amenities	246—249
II Land Utilisation data in respect of non-municipal towns (census towns)	250
III List of villages where no amenity other than the drinking water is available.	
1. Mahrajganj	251—253
2. Rae Bareli	254—256
3. Dalmau	257—260
4. Salon	261—264

**IV List of villages according to the population of Scheduled Castes and Scheduled Tribes to the total population by ranges.**

**A—Scheduled Castes**

1. Mahrajganj	265—276
2. Rae Bareli	277—287
3. Dalmau	289—306
4. Salon	307—320

**B—Scheduled Tribes**

1. Maharajganj	
2. Rae Bareli	288
3. Dalmau	
4. Salon	

**8. Section II—Town Directory**

Statement I Status and Growth History	2—323
Statement II Physical Aspects and Location of towns, 1979	324—325
Statement III Municipal finance, 1978-79	326—327
Statement IV Civic and other amenities, 1979	328—329
Statement IV-A Civic and other amenities in notified slums, 1979	
Statement V Medical, Educational, Recreation and Cultural Facilities 1979	330—331
Statement VI Trade Commerce, Industry and Banking, 1979	332—333

## प्रस्तावना

राज्य सरकारों की ओर से जनगणना संगठन द्वारा संकलित जिला जनगणना हस्तपुस्तिका, जनगणना का एक अत्यन्त महत्वपूर्ण प्रकाशन है। जिला जनगणना हस्तपुस्तिका का उपयोग योजनाकारों, प्रशासकों, विद्वानों तथा शोधकर्त्ताओं के द्वारा बराबर किया जाता है। निर्वाचन क्षेत्रों के निर्धारण, स्थानीय तथा क्षेत्रीय योजनाओं के बनाने तथा जिला प्रशासन में इसका विशेष महत्व है। जिला जनगणना हस्तपुस्तिका एकमात्र ऐसा प्रकाशन है जो कि प्राथमिक जनगणना सार के आँकड़े, ग्रामीण क्षेत्रों के ग्राम स्तर पर तथा नगर क्षेत्र के वार्ड के अनुसार प्रस्तुत करता है। ग्रामों एवं नगरों में उपलब्ध सुविधाओं सम्बन्धी आँकड़े आदि भी इसमें प्रस्तुत किये गए हैं।

जिला जनगणना हस्तपुस्तिका शृङ्खला का प्रारम्भ 1951 की जनगणना में हुआ। इसमें जिले के प्रत्येक ग्राम और नगर के लिए प्राथमिक जनगणना सार तथा जनगणना की प्रमुख सारणियाँ प्रकाशित की गई थीं। 1961 की जनगणना में जिला जनगणना हस्तपुस्तिका का क्षेत्र विस्तृत कर दिया गया तथा जिले का विवरणात्मक लेखा, प्रशासनिक आँकड़े, जनगणना सारणियाँ तथा ग्राम एवं नगर निदेशिका जिनमें प्राथमिक जनगणना सार भी था, प्रकाशित किये गये। 1971 में जिला जनगणना हस्तपुस्तिका शृङ्खला तीन भागों में निकालना तय किया गया।

भाग "अ" में ग्राम एवं नगर निदेशिका, भाग "ब" में ग्राम एवं नगर प्राथमिक जनगणना सार तथा भाग "स" में विश्लेषणात्मक लेखा, प्रशासनिक आँकड़े, जिला जनगणना सारणियाँ एवं ग्राम सुविधाओं और प्राथमिक जनगणना सार पर आधारित कुछ विश्लेषणात्मक सारणियाँ रखी गयीं। यद्यपि कुछ राज्यों में भाग "स" को जिला जनगणना सारणियों तक ही सीमित रखा गया। कुछ अन्य राज्यों में संकलन एवं मुद्रण में विलम्ब होने के कारण इसे छापा नहीं गया।

1981 की जिला जनगणना हस्तपुस्तिका शृङ्खला की रूपरेखा तैयार करते समय ग्राम व नगर निदेशिका के प्रारूपों को पुनः संरचित करते हुए कुछ नई सूचनाओं का समावेश करने का प्रयत्न किया गया है। साथ ही साथ 1971 के आँकड़ों से तुलना बनी रहे इसका भी ध्यान रखा गया है। विद्युत आपूर्ति को छोड़कर अन्य सभी सुविधाएं ग्राम निदेशिका में इस अनुदेश के साथ प्रस्तुत की गई हैं कि यदि कोई सुविधा संदर्भित ग्राम में उपलब्ध नहीं है तो निकटतम स्थान की दूरी जहाँ यह सुविधा उपलब्ध है दर्शा दी जाय। ग्राम निदेशिका के परिवर्द्धित प्रारूप में विशेषकर अवस्थापना सुविधाओं एवं भूमि उपयोग से सम्बन्धित जो विस्तृत आँकड़े समाविष्ट किए गए हैं उनसे ग्रामीण क्षेत्रों में सूक्ष्म नियोजन की आवश्यकताओं की विशिष्ट पूर्ति की अपेक्षा है। यह केवल स्थानीय नियोजन में ही सहायक नहीं होगी बल्कि वस्तुओं एवं सेवाओं की आपूर्ति में और विकास में क्षेत्रीय अस्तन्तुलन को कम करने में भी सहायक होगी।

संशोधित न्यूनतम आवश्यकता कार्यक्रम के लिए आँकड़ों की पूर्ति के उद्देश्य से कुछ नयी सूचनाओं का समावेश किया गया है। प्रौढ़ शिक्षा केन्द्र, प्राथमिक स्वास्थ्य उपकेन्द्र तथा सामुदायिक कार्यकर्त्ताओं पर सूचनार्ये इसी उद्देश्य से दी गई हैं। ग्राम के लिए सम्पर्क मार्ग की नई सूचना से उन ग्रामों का पता चलेगा जिन तक पहुँचना दुर्लभ है। सुविधाओं से लाभान्वित जनसंख्या एवं परिवार संख्या अनुपात देखने के लिए एक नया स्तम्भ "कुल जनसंख्या एवं परिवारों की संख्या" दिया गया है। इसी सन्दर्भ में दो परिशिष्ट जोड़े गए हैं जिनमें अनुसूचित जाति तथा जनजाति का कुल जनसंख्या से अनुपात के अनुसार ग्रामों को तथा वे ग्राम जहाँ कोई भी सुविधा उपलब्ध नहीं है को सूचीबद्ध किया गया है।

न्यूनतम आवश्यकता कार्यक्रम की आवश्यकताओं की पूर्ति के लिए नगर निदेशिका के प्रारूप में भी संशोधन करके कुछ नये मदों पर सूचना उपलब्ध करायी गयी है। इस लक्ष्य को ध्यान में रखकर प्रथम एवं द्वितीय श्रेणी के नगरों के लिए मलिन बस्तियों में उपलब्ध सुविधाओं (विवरण ivA) का एक नया विवरण दिया गया है। यह अपेक्षा की जाती है कि मलिन बस्तियों के सुधार के लिए कार्यक्रम बनाने में इससे नियोजकों को सहायता मिलेगी।

विवरण IV में अन्य सुविधाओं की तुलना में अनुसूचित जाति/जनजाति की जनसंख्या तथा विवरण V में शैक्षिक सुविधाओं के अन्तर्गत प्रौढ़ शिक्षा कक्षाओं/केन्द्र अन्य सूचनाओं के साथ इसी आशय से दी गई हैं। नगरीय क्षेत्र में सुविधाओं की आधुनिक संरचना का अच्छा विश्लेषण नगरों की श्रेणी को ध्यान में रखकर किया जा सकता है। इसलिए हर विवरण में नगर की श्रेणी इंगित की जा रही है। कुछ विवरणों में नगर प्रशासन की प्रास्थिति तथा जनसंख्या के नये स्तम्भों को इसी उद्देश्य की पूर्ति के लिए सम्मिलित किया गया है।

प्राथमिक जनगणना सार का प्रारूप 1981 की जनगणना की व्यवितगत पर्ची में आर्थिक एवं अन्य प्रश्नों में परिवर्तन को ध्यान में रखकर बनाया गया है।

प्रकाशन में विलम्ब न होने के उद्देश्य से 1981 की जिला जनगणना हस्तपुस्तिका को इस प्रकार से बनाया गया है कि भाग "अ" खण्ड में ग्राम एवं नगर निदेशिका दी जाय और भाग "ब" में नगर/तहसील स्तर पर अनुसूचित जाति/अनुसूचित जनजाति के प्राथमिक जनगणना सार के साथ-साथ ग्राम तथा नगर प्राथमिक जनगणना सार दिया जाय।

जिला जनगणना हस्तपुस्तिका के प्रारम्भ में अवस्थापना सुविधाओं में प्राथमिक जनगणना सार तथा गैर जनगणना आँकड़ों पर तैयार इनसेट तालिका की सहायता से लिखित विश्लेषणात्मक लेख को देकर इसकी उपयोगिता को बढ़ाने का प्रयास किया गया है। प्रकाशन की उपयोगिता को बढ़ाने के लिए सीमायें तथा अन्य महत्वपूर्ण विशेषताओं को प्रदर्शित करते हुये जिला तथा तहसील के मानचित्रों को उचित स्थान पर दिया गया है।

यह प्रकाशन राज्य सरकार और जनगणना संगठन का संयुक्त प्रयास है। श्री रवीन्द्र गुप्त, निदेशक जनगणना परिचालन, उत्तर प्रदेश के निर्देशन में आँकड़ों का एकीकरण एवं संकलन किया गया है। जिसमें मुद्रण व्यय को राज्य सरकार ने वहन किया है। इस प्रकाशन की पररचना रूपांकन एवं समन्वय का कार्य मेरे कार्यालय के डा० एन० जी० नाग, उप महारजिस्ट्रार (सामाजिक अध्ययन) ने किया। डा० बी० के० राय, उप महारजिस्ट्रार (मानचित्र) ने मानचित्रों को तैयार करने में तकनीकी मार्ग दर्शन दिया है। जनगणना निदेशालयों से प्राप्त आँकड़ों की जांच श्री एम० एम० दुआ, वरिष्ठ अनुसंधान अधिकारी ने की है। मैं उन सभी के प्रति आभार व्यक्त करता हूँ जिन्होंने इस परियोजना में अपना योगदान दिया है।

नई दिल्ली  
26 अप्रैल, 1982

पी० पद्मनाभा  
भारत के महारजिस्ट्रार



## FOREWORD

The District Census Handbook (DCH), compiled by the Census Organization on behalf of the State Government, is one of the most valuable products of the Census. The DCH is constantly referred to by planners, administrators, academicians and researchers. It is *inter alia* used for delimitation of constituencies, formulation of local level and regional plans and as an aid to district administration. The district census handbook is the only publication which provides Primary Census Abstract (PCA) data upto village level for the rural areas ward-wise for each city or town. It also provides data on infrastructure and amenities in villages and towns, etc.

The district census handbook series was initiated during the 1951 Census. It contained important census tables and PCA for each village and town of the district. During 1961 Census the scope of the DCH was enlarged and it contained a descriptive account of the district, administrative statistics, census tables and a village and town directory, including PCA. The 1971 DCH series was planned in three parts. Part-A related to village and town directory, Part-B to village and town PCA and Part-C comprised analytical report, administrative statistics, district census tables and certain analytical tables based on PCA and amenity data in respect of villages. However, in some states it was confined to district census and in a few cases altogether given up due to delay in compilation and printing.

While designing the format of 1981 DCH series some new features along with the restructuring of the formats of village and town directory have been attempted. At the same time, comparability with the 1971 data has also been kept in view. All the amenities except power supply in the village have been brought together in the village directory with the instruction that in case an amenity is not available in the referent village the distance in broad ranges from the nearest place where the amenity is available may be given. The restructuring of the format of the village directory and incorporating more exhaustive data on infrastructure aspect particularly in relation to amenities and land-use pattern is expected to further meet the need of micro level planning for rural areas. It is expected to help not only in local area planning but regulating the provision of goods and services as well as to minimise the regional imbalances in the process of development. A few new items of information have also been introduced to meet some of the requirements of the Revised Minimum Needs Programme. Such new items of information as adult literacy centres, primary health sub-centres, and community health workers in the village have been introduced in the village directory with this objective in mind. The new item on approach to the village is to have an idea about the villages in the district which are inaccessible. A new column, "total population and number of households" has been introduced to examine the correlation of the amenities with the population and number of households they serve. Addition of two more appendices listing the villages where no amenities are available and according to the proportion of scheduled caste scheduled tribe population to the total population has also been made with this view in mind.

The formats of the town directory have also been modified to meet the requirements of the Minimum Needs Programme by providing information on a few new items. A new statement on civic and other amenities in Class-I and Class-II towns (Statement IV-A) has been introduced with this objective in mind. It is expected that this will help the planners to chalk out programmes on provision of civic amenities for the improvement of slums. The columns on Scheduled Castes and Scheduled Tribes population in statement IV relating to civic and other amenities and adult literacy class/centres under educational facilities in statement V are also added *inter alia* with this view. A significant addition is class of town in all the seven statements of the town directory. The infrastructure of amenities in urban areas of the country can be best analysed by taking the class of towns into consideration. The addition of the columns on civic administration status and population in a few statements also serves this purpose.

The format of the primary census abstract for the villages and towns has been formulated in the light of changes in the economic and other questions canvassed through the individual slip of 1981 Census.

In order to avoid delay in publication of 1981 DCH series it has been so designed that Part-A of the volume contains village and town directory and Part-B, the PCA of villages towns including the Scheduled Castes and Scheduled Tribes PCA upto Tahsil/Town levels. At the beginning of the DCH a detailed analytical note supported by a number of inset tables based on PCA and non-census data in relation to the infrastructure has been introduced to enhance its value. The district and tahsil/Police Station, C D Block etc. level maps depicting the boundaries and other important features have been inserted at appropriate places, to further enhance the value of the publication.

This publication is a joint venture of the State Government and the Census Organization. The data have been collected and compiled in the State under the direction of Sri Ravindra Gupta, the Director of Census Operations, U. P. on behalf of the State Government which has borne the cost of printing. The task of planning, designing and co-ordination of this publication was carried out by Dr. N. G. Nag, Deputy Registrar General (Social Studies) of my office, Dr. B. K. Roy, Deputy Registrar General (Map) provided the technical guidance in the preparation of the maps. Data received from Census Directorates have been scrutinised in the Social Studies Division at the headquarters under the guidance of Sri M. M. Dua, Senior Research Officer. I am thankful to all who have contributed in this project.

P. PADMANABEA  
Registrar General, India.

New Delhi

The 26th April, 1982.

## प्राक्कथन

कल्याणकारी प्रजातान्त्रिक प्रणाली में छोटी प्रशासनिक इकाइयों के आँकड़ों का एक विशेष महत्व होता है। शोधकर्ताओं, छात्रों तथा सामान्य व्यक्तियों की भिन्न-भिन्न प्रकार की आवश्यकताओं की पूर्ति के अतिरिक्त इन आँकड़ों की आवश्यकता प्रजातान्त्रिक संस्थाओं को चलाने, जिले स्तर पर नियोजन एवं प्रशासन हेतु विशेष होती है। ग्राम स्तरीय आँकड़े प्रस्तुत करने के कारण, जिला जनगणना हस्तपुस्तिका शृंखला को जनगणना के प्रकाशनों में एक विशेष स्थान प्राप्त है। छोटे क्षेत्र के आँकड़ों की आवश्यकता ने सदैव ही अधिकतर जनगणनाओं में ग्राम स्तर के आँकड़ों को किसी न किसी रूप में प्रकाशित करने के लिए तत्पर किया है। फिर भी जिला जनगणना हस्तपुस्तिका शृंखला का प्रारम्भ 1951 की जनगणना में ही हो सका। यह हस्तपुस्तिकाएं जनगणना संगठन द्वारा उत्तर प्रदेश सरकार की ओर से तभी से नियमित रूप से प्रकाशित हुई हैं। जिला जनगणना हस्तपुस्तिकाएं 1951/61 की जनगणना में प्रत्येक जिले के लिए दो खण्डों में, तथा 1971 में तीन खण्डों में प्रकाशित हुई थी। 1981 में यह दो खण्डों भाग "अ" एवं भाग "ब" में प्रकाशित होने जा रही हैं। इस शृंखला के उद्गम से एक अच्छी परम्परा यह बन गयी कि जनगणना के बृहद परिचालन का लाभ लेते हुए सुविधाओं तथा अवस्थापना से सम्बन्धित सूचना ग्रामवार एकत्रित करके ग्राम तथा नगर निदेशिका के रूप में प्रकाशित की जाय।

परम्परा के अनुसार भाग "अ" ग्राम तथा नगर निदेशिका बना हुआ है जिसमें अवस्थापना सुविधाएं तथा 1981 जनगणना से उपलब्ध जनसंख्या दी गयी है। भाग "ब" में प्रत्येक ग्राम एवं नगर के लिए प्राथमिक जनगणना आँकड़े दिये हैं जिसमें कुल जनसंख्या के साथ-साथ अनुसूचित जाति, अनुसूचित जनजाति, साक्षर, मुख्य श्रेणी के अनुसार मुख्यतः काम करने वाले, सीमान्तिक काम करने वाले, काम न करने वालों के अलग-अलग आँकड़े दिये गये हैं।

जिला जनगणना हस्तपुस्तिका भाग "अ" एवं भाग "स" 1971 की जनगणना में अंग्रेजी में प्रकाशित की गयी थी। भाग "ब" को हिन्दी तथा अंग्रेजी भाषाओं में अलग-अलग प्रकाशित किया गया था। फलस्वरूप आँकड़ों के प्रकाशन में विलम्ब हुआ और समयान्तर में वृद्धि के कारण उनके महत्व में पर्याप्त कमी आयी। अतएव इस बार जिला जनगणना हस्तपुस्तिका एक ही प्रति में द्विभाषी रूप में प्रकाशित की जा रही है। दोनों प्रकार के उपयोगकर्ताओं को संदर्भ सुलभ करने हेतु, ग्रामों की वर्णात्मक सूची हिन्दी तथा अंग्रेजी दोनों भाषाओं में दी गयी है। इस बार विश्लेषणात्मक लेख का क्षेत्र विस्तृत कर दिया गया है। भाग "अ" की विश्लेषणात्मक टिप्पणी में (जो केवल अंग्रेजी में है) जिले का संक्षिप्त परिचय तथा आँकड़ों का विश्लेषण तथा जिला जनगणना हस्तपुस्तिका के परिचय में ग्राम तथा नगर निदेशिका तथा जनगणना में प्रयुक्त संकल्पनाओं की परिभाषायें दी गयी हैं जबकि प्राथमिक जनगणना सार में दिये आँकड़ों पर विश्लेषणात्मक टिप्पणी तथा जनगणना की संकल्पनाओं की व्याख्या भाग "ब" में की गयी है।

ग्राम निदेशिका की सूचनाओं को लेखपालों के द्वारा एकत्रित किया गया था। उन्होंने अपने प्रभार के प्रत्येक ग्राम की सूचना एकत्रित की। कानूनगो तथा तहसीलदारों के जाँचोपरान्त यह सामग्री जनगणना निदेशालय को उपलब्ध हुयी। नगर निदेशिका की सूचना स्थानीय निकायों द्वारा उपलब्ध करायी गयी है। आँकड़ों के एकीकरण के लिए मैं राजस्व एवं स्वायत्त प्रशासन के प्रति आभार व्यक्त करता हूँ। जिले का परिचय तैयार करने के लिये भी जिला अधिकारियों से सामग्री प्राप्त की गयी थी। मैं उनके इस सहयोग के लिए अत्यधिक आभारी हूँ। मैं श्री पी० पद्मनाभ, महारजिस्ट्रार, भारत तथा डा० एन० जी० नाग, उप महारजिस्ट्रार सामाजिक अध्ययन प्रभाग को उनके प्रेरणात्मक मार्ग दर्शन के लिए आभार व्यक्त करता हूँ। मैं श्री लाल कृष्ण, उपनिदेशक, योजना एवं समन्वय, श्री अब्दुलक अहमद, उपनिदेशक जिला जनगणना हस्तपुस्तिका, श्री नवीन चन्द्र सिन्हा, सहायक निदेशक, तथा श्री आर० पी० सिंह, अनुसंधान अधिकारी मानचित्र को उनके परिश्रम के लिए धन्यवाद देता हूँ।

अन्त में मैं श्री अशोक दर, अधीक्षक, मुद्रण एवं लेखन सामग्री, उत्तर प्रदेश, इलाहाबाद तथा इस कार्यालय की मुद्रण शाखा के अन्य कर्मचारियों सहित श्री महेश चन्द्र पडलिया, सहायक निदेशक, तथा आर० के० सक्सेना, वरिष्ठ तकनीकी सहायक (मुद्रण) का आभारी हूँ, जिन्होंने इस प्रकाशन के मुद्रण में गहन निगरानी रखी है।

अपेक्षा तथा वास्तविकता में सदैव ही कुछ अन्तर होता है। फिर भी यह आशा करता हूँ कि जिला जनगणना हस्तपुस्तिका 1981 विभिन्न उपयोगकर्ताओं की सूक्ष्मस्तरीय आँकड़ों की आवश्यकता की अधिकांशतः पूर्ति करने में सफल होगी।

लखनऊ  
दिनांक : 30 मार्च, 1983

रवीन्द्र गुप्त  
निदेशक  
जनगणना परिचालन  
उत्तर प्रदेश

## P R E F A C E

The micro level data are of a distinct importance in a welfare democratic set-up. They are needed for running democratic institutions, district level planning and district administration besides catering to the assorted needs of researchers, scholars and common man. By presenting census data down to the level of villages the District Census Handbook series occupies a place of prominence in the galaxy of census publications. The need for small domain data always prompted publication of village figures in some form or the other in most of the censuses. Yet it was only in 1951 census that the publication of village statistics acquired the well deserved importance by the introduction of District Census Handbook series. These volumes have been published with unbroken regularity Uttar Pradesh State since 1951 census by the Census Organization on behalf of the Government of Uttar Pradesh. The District Census Handbook was brought out for each District in two volumes in 1951/1961, three volumes in 1971 and is being brought out in two volumes part A and Part B in 1981. With the introduction of this series, it developed into a healthy tradition to collect village-wise information on amenities and infrastructure, taking advantage of the massive census operation and publish it in the form of village and town directories in volume A of the District Census Handbook.

Part 'A' volume, in keeping with the tradition, consists of village and town directories, giving basic information relating to infra-structure and amenities and total population of each village and town as thrown up by the 1981 census. The part B volume presents primary census data for each village and town giving total population with the scheduled caste/scheduled tribe, literates, main workers by main category marginal workers and non-workers break up.

The District Census Handbook part A and part C were published in English in 1971 census. Part B volume was brought out in Hindi as well as in English in separate issues with a view to enlarging its utility. This, however, resulted in delayed publication of data, eroding some of their topicality by prolonged time-lag. This time, therefore, the District Census Handbooks are being brought out in diglot form in single volumes. The alphabetical list of villages is given in Hindi as well as in English to make the reference easier to both categories of users. The scope of analytical notes has been enlarged this time. In Part A, the 'Analytical Note' consists of brief introduction of the district and analysis of data presented therein. The introduction to the District Census Handbook. It discontains explanations of the term used in the Village and Town Directory and general concepts of census. While only a brief analysis of data and explanations of census concepts pertinent to the Primary Census Abstract have been included in Part B.

The non-census information was collected through the agency of lekhpals—the basic revenue functionary. The lekhpals collected information for each village under their charge. It has passed on the Census Directorate by the District Census Office after getting it duly vetted by the Land Records Inspectors and tahsildars. The information for towns supplied by the local authorities. I gratefully acknowledge their role in collection of information. We have also used material made available to use by the Collectors and District Magistrates in drafting introductory notes on districts, I am extremely thankful to them for their assistance. I gratefully thank Sri P. Padmanabha, Registrar General India and Dr. N. G. Nag, Deputy Registrar General, Social Studies Division for their inspiring guidance that came handy to me all through. I also thank Sri Lal Kishan, Deputy Director, planning and Co-ordination, Sri Akhlaq Ahmad, Deputy Director, District Census Handbook and Sri N. C. Sinha, Assistant Director and Sri R. P. Singh, Research Officer, Map of Census Directorate, Uttar Pradesh for their hard work.

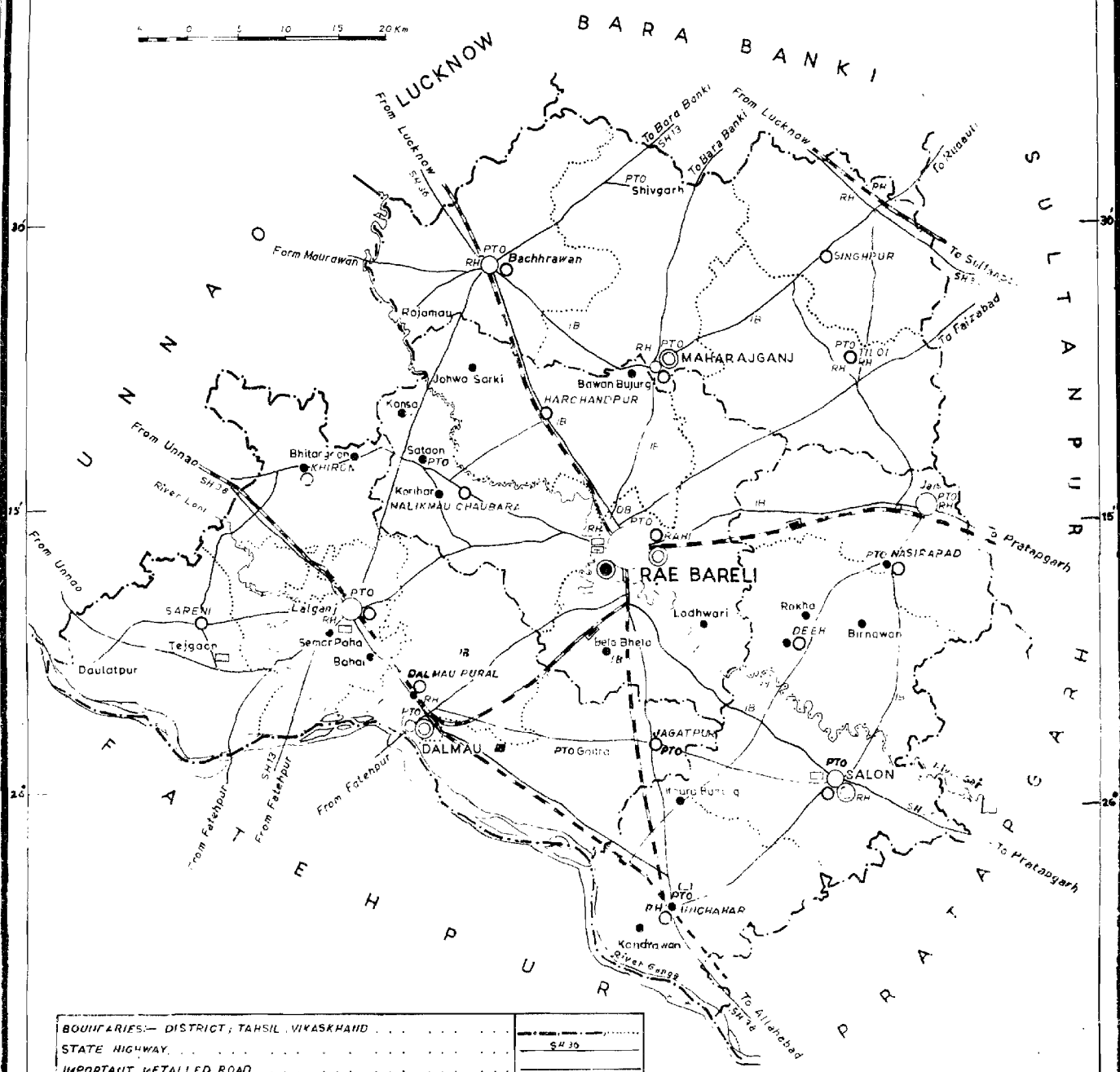

In the end I am thankful to Shri Ashok Das, Superintendent Printing and Stationary, U. P. Allahabad and Shri M. C. Padalia, Assistant Director and Shri R. K. Saxena, Senior Technical Assistant (Printing) with the term of Printing unit of this office who have kept a constant watch upon the Printing of this Publication.

There is always some gap between what is desired and what is accomplished, both in terms of scope of the publication and accuracy of the published material. Yet, I hope, the District Census Handbooks will largely rise to the expectations of the variegated users fulfilling some of their needs for micro level data.

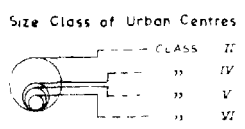
RAVINDRA GUPTA  
Director,  
Census Operations,  
U. P.

Lucknow  
30th March, 1983.

# DISTRICT RAE BARELI



BOUNDARIES:- DISTRICT, TAHSIL, VIKASHKHAND	
STATE HIGHWAY	
IMPORTANT METALLED ROAD	
RAILWAY LINES WITH STATION-BROAD GAUGE	
RIVER AND STREAM	
HEADQUARTERS:- DISTRICT, TAHSIL, VIKASHKHAND	
URBAN CENTRE	
VILLAGE HAVING 5000 & ABOVE POPULATION WITH NAME	
POST AND TELEGRAPH OFFICE	
DEGREE COLLEGE, TECHNICAL INSTITUTE	
RUNGALOWS:- DAK, TRAVELLERS, INSPECTION	
REST HOUSE	



80° 45' EAST OF GREENWICH

81°

15'

30'





**महत्त्वपूर्ण आँकड़े**  
**IMPORTANT STATISTICS**

Description			उत्तर प्रदेश Uttar Pradesh	रायबरेली Rae Bareli	
जनसंख्या Population	योग Total	व्यक्ति Persons	110,862,013	1,886,940	
		पुरुष Males	58,819,276	972,063	
		स्त्रियाँ Females	52,042,737	914,877	
	ग्रामीण Rural	व्यक्ति Persons	90,962,898	1,747,933	
		पुरुष Males	48,041,135	897,087	
		स्त्रियाँ Females	42,921,763	850,846	
	नगरीय Urban	व्यक्ति Persons	19,899,115	139,007	
		पुरुष Males	10,778,141	74,976	
		स्त्रियाँ Females	9,120,974	64,031	
	वर्ष 1971-81 के दशक में जनसंख्या वृद्धि दर Decennial Population growth rate 1971-81			25.49	24.90
	क्षेत्रफल (वर्ग कि० मी०) Area (per Sq. Kms.)			294,411.00	4,609.00
	जनसंख्या घनत्व (प्रतिवर्ग कि० मी०) Density of population (per Sq. Km.)			377	409
लिंग अनुपात (प्रति हजार पुरुषों पर स्त्रियों की संख्या) Sex ratio (Number of females per 1000 males)			885	941	
साक्षरता दर Literacy Rates		व्यक्ति Persons	27.16	23.08	
		पुरुष Males	38.76	34.94	
		स्त्रियाँ Females	14.04	10.47	
कुल जनसंख्या में नगरीय जनसंख्या का प्रतिशत Percentage of Urban population to total population			17.95	7.37	

विवरण Description		उत्तर प्रदेश Uttar Pradesh	रायबरेली Rae Bareilly
कुल जनसंख्या में प्रतिशत Percentage to total population :			
(i) कुल मुख्य काम करने वाले Main workers	व्यक्ति Persons	29.22	31.05
	पुरुष Males	50.31	52.21
	स्त्रियाँ Females	5.39	8.56
(ii) सीमांतिक काम करने वाले Marginal workers	व्यक्ति Persons	1.49	3.57
	पुरुष Males	0.45	0.83
	स्त्रियाँ Females	2.67	6.49
(iii) काम न करने वाले Non-Workers	व्यक्ति Persons	69.29	65.38
	पुरुष Males	49.24	46.96
	स्त्रियाँ Females	91.94	84.95
मुख्य काम करने वाले व्यक्तियों का वितरण Break-up of Main Workers :			
मुख्य काम करने वालों में प्रतिशत Percentage among Main Workers			
(i) काश्तकार Cultivators	व्यक्ति Persons	58.52	67.38
	पुरुष Males	59.93	70.24
	स्त्रियाँ Females	47.83	48.81
(ii) खेतिहर मजदूर Agricultural Labourers	व्यक्ति Persons	15.98	17.46
	पुरुष Males	14.16	13.59
	स्त्रियाँ Females	35.23	42.53
(iii) पारिवारिक उद्योग Household Industry	व्यक्ति Persons	3.70	1.97
	पुरुष Males	3.56	2.00
	स्त्रियाँ Females	5.21	1.82

विवरण Description		उत्तर प्रदेश Uttar Pradesh	रायबरेली Rae Bareli
अन्य काम करने (iv) Other Workers	व्यक्ति Persons	21.80	13.19
	पुरुष Males	22.75	14.17
	स्त्रियां Females	11.73	6.84
अनुसूचित जाति के व्यक्तियों का कुल जनसंख्या में प्रतिशत Percentage of S/C population to total population	व्यक्ति Persons	21.16	29.55
	पुरुष Males	21.08	29.09
	स्त्रियां Females	21.24	30.05
अनुसूचित जनजाति के व्यक्तियों का कुल जनसंख्या में प्रतिशत Percentage of ST population to total population	व्यक्ति Persons	0.21	0.01
	पुरुष Males	0.21	0.01
	स्त्रियां Females	0.21	0.01
अधिकृत आवासीय मकानों की संख्या Number of occupied residential houses		17,759,479	347,158
ग्रामों की संख्या Number of villages	कुल ग्राम Total	124,193	1,773
	आबाद Inhabited	112,568	1,731
	गैर आबाद Uninhabited	11,625	42
नगरीय क्षेत्रों की संख्या Number of Towns		704	7



## जिला जनगणना हस्तपुस्तिका का परिचय

जिला जनगणना हस्तपुस्तिका प्रत्येक जिले की अलग-अलग दो खण्डों-भाग "अ" और भाग "ब" में प्रकाशित की जा रही है। भाग "अ" खण्ड में ग्राम निदेशिका एवं नगर निदेशिका दी गई है जिसमें प्रत्येक ग्राम तथा नगर की 1981 जनगणना से प्राप्त जनसंख्या तथा उनमें उपलब्ध सुविधाएं एवं अवस्थापना सम्बन्धी सूचनार्यें प्रस्तुत की गई हैं। गैर जनगणना सूचनाएँ वर्ष 1979-80/1980-81 से सम्बन्धित है जो कि 1981 की जनगणना से लगभग समकालिक है। भाग "ब" में प्रत्येक ग्राम एवं नगर के लिए प्राथमिक जनगणना आँकड़े दिये गए हैं, जिन्हें जनगणना की विशिष्ट शब्दावली में प्राथमिक जनगणना सार (प्रा. ज. सा.) कहा जाता है। प्राथमिक जनगणना सार में कुल जनसंख्या के साथ अनुसूचित जाति, अनुसूचित जनजाति, साक्षर मुख्य श्रेणियों के अनुसार मुख्यतः काम करने वालों, सीमान्तिक काम करने वालों तथा काम न करने वालों के अलग-अलग आँकड़े दिये गये हैं। पाठकों के लिए यह महत्त्वपूर्ण है कि वे जनगणना के सामान्य महत्व की संकल्पनाएं तथा ग्राम एवं नगर निदेशिकाओं के क्षेत्र जैसा कि पृथक् शीर्षकों अर्थात् (अ) जनगणना संकल्पना (ब) ग्राम निदेशिका के अन्तर्गत चर्चा की गयी है, समझ लें।

### अ—जनगणना संकल्पना

#### 1. ग्रामीण और नगरीय क्षेत्र

जनगणना आँकड़े ग्रामीण और नगर क्षेत्रों के लिए दिए गए हैं। एक ग्रामीण क्षेत्र गैर नगरीय क्षेत्र होता है जो स्पष्ट रूप से परिभाषित सीमा वाले ग्रामों का बना होता है। और ये सबसे छोटी प्रशासनिक इकाई होते हैं यह नई बस्तियों (पुरवा/हिमलेट) के भी बने हो सकते हैं परन्तु आँकड़े देने के लिए इनको एक इकाई माना जाता है। वन क्षेत्रों की आबादी को भी ग्राम माना गया है और प्रत्येक फारेस्ट रेंज अधिकारी का गश्ती क्षेत्र एक ग्राम माना गया है।

जनगणना के लिए नगरीय क्षेत्रों को विशेष रूप से परिभाषित किया गया है। परिभाषाओं को कुछ लोच के साथ अपनाया गया है ताकि स्थिति की आवश्यकताओं की पूर्ति के लिए छोटी-छोटी भिन्नताओं का समायोजन किया जा सके। एक नगरीय इकाई को निम्नलिखित रूप से परिभाषित किया गया है:

(अ) नगरमहापालिका नगरपालिका, छावनी परिषद्, नगरक्षेत्र एवं अधिसूचित क्षेत्र,

(ब) वे सभी क्षेत्र जो निम्नलिखित मापदण्डों को पूरा करते हैं।

(i) न्यूनतम 5,000 जनसंख्या हो।

(ii) काम करने वाले पुरुषों की जनसंख्या का कम से कम 75 प्रतिशत गैर कृषि कार्यों में कार्यरत हो।

(iii) प्रति वर्ग कि०मी० में कम से कम जनसंख्या का घनत्व 400 व्यक्ति हो (या एक हजार जन-संख्या प्रति वर्ग मील)

एक स्थान को नगर घोषित करने के लिए सम्बद्ध कृषि कार्य-कलापों, जैसे मछली पकड़ना, लट्टे काटना इत्यादि को 1981 की जनगणना में कृषि सम्बन्धी कार्य-कलाप मानकर, गैर कृषि क्षेत्र में कार्यरत पुरुषों का अनुपात कुल कार्यरत पुरुषों से निकाला गया है।

#### 2. नगर समूह

1971 की जनगणना के अनुसार नगर समूह की संकल्पना को 1981 में भी अपनाया गया है। प्रायः नगरों की वृद्धि सहरोँ या नगरों की सांविधिक सीमाओं को पार कर जाती है। विशाल रेलवे कालोनियाँ, विश्वविद्यालय परिसर,

बन्दरगाह क्षेत्र, औद्योगिक क्षेत्र आदि नगर सीमा से बाहर आ जाते हैं परन्तु उनकी लगातार वृद्धि नगर के साथ होती है। यह अपवृद्धियाँ स्वयं में अलग नगर होने के योग्य हो या न हो परन्तु ये नगरीय क्षेत्र माने जाने योग्य हैं ऐसे नगर अपनी अपवृद्धियों के क्षेत्र के साथ साथ एक नगरीय क्षेत्र माने गये हैं और इसे नगर समूह का नाम दिया गया है। एक "नगर समूह" विम्नलिखित से बन सकता है :

- (i) एक शहर लगातार वृद्धि सहित ("अपवृद्धि" का वह भाग जो सांविधिक नगर सीमाओं से बाहर हो परन्तु लगा हुआ ग्राम या ग्रामों की सीमाओं में आता हो),
- (ii) एक नगर समतुल्य अपवृद्धि के साथ दो या दो से अधिक आपस में लगे नगर अपनी अपवृद्धियों के साथ जैसा कि (i) में है या—
- (iii) एक शहर और एक या एक से अधिक लगे हुये नगर अपनी अपवृद्धियों के साथ जो लगातार क्रम में फैले हों।

### 3. जनगणना मकान

जनगणना मकान एक भवन है या भवन का वह भाग है जिसका अलग से मुख्य प्रवेश द्वार रास्ते या सड़के के बरामदे या जीने इत्यादि से है तथा जिसका उपयोग एक अलग इकाई की तरह होता है या होता हुआ माना जाता है। यह खाली हो सकता है या इसका उपयोग निवास के लिए या गैर-आवासीय उपयोग में या दोनों ही प्रकार के उपयोग में आ सकता है।

### 4. परिवार

परिवार ऐसे व्यक्तियों के समूह को कहते हैं जो सामान्यतः एक साथ रहते हों और यदि काम की आवश्यकता उन्हें मजबूर न करे, तो एक ही रसोई में खाना खाते हों। परिवार ऐसे व्यक्तियों का हो सकता है जिनका आपस में रक्त सम्बन्ध हो अथवा असम्बन्धित हों या उसमें दोनों प्रकार के व्यक्ति हो। असम्बन्धित व्यक्तियों के परिवार के उदाहरण हैं, बॉर्डिंग हाउस, मँस, होटल, आवासीय, होस्टल, उद्धार गृह, जेल, आश्रम आदि। ऐसे परिवार संस्थागत परिवार कहे जाते हैं। परिवार एक व्यक्ति का, दो व्यक्तियों का और अनेक व्यक्तियों का हो सकता है। जनगणना के लिए इस प्रकार प्रत्येक इकाई को परिवार समझा गया है।

### 5. अनुसूचित जाति/अनुसूचित जनजाति

उस व्यक्ति की गणना अनुसूचित जाति या जनजाति में की गई है जिसकी जाति या जनजाति राज्य की अनुसूचित जातियों और जनजातियों की सूची में सम्मिलित है, अनुसूचित जातियाँ केवल हिन्दू और सिख धर्म के मानने वाले ही हो सकते हैं। अनुसूचित जनजाति का व्यक्ति किसी भी धर्म का मानने वाला हो सकता है।

### 6. साक्षर

वह व्यक्ति जो किसी भाषा में समझ के साथ लिख और पढ़ सकता है, साक्षर माना गया है। वह व्यक्ति जो सिर्फ पढ़ सकता है लेकिन लिख नहीं सकता, साक्षर नहीं माना गया है। साक्षर होने के लिए आवश्यक नहीं है कि सम्बन्धित व्यक्ति के औपचारिक रूप में शिक्षा प्राप्त की हो या कोई अन्य परीक्षा उत्तीर्ण की हो।

### 7. काम करने वाले

1981 की जनगणना में एक व्यक्ति की आर्थिक स्थिति को इस प्रकार वर्गीकृत किया गया है—

- (i) मुख्यतः काम करने वाला
- (ii) सीमान्तिक काम करने वाला
- (iii) काम न करने वाला

1961 और 1971 की जनगणनाओं में काम करने वालों और काम न करने वालों के द्विभाजन को 1981 की जनगणना में समाप्त कर दिया गया है और एक वर्ष के सन्दर्भ में समय उपयोग मापदण्ड को अपनाया गया है। वह व्यक्ति जो वर्ष के अधिकांश समय में आर्थिक कार्य-कलापों में कार्यरत रहा हो (कम से कम 133 दिन) उसे मुख्यतः काम करने वाला माना गया है जबकि वे व्यक्ति जिन्होंने विगत वर्ष में कुछ ही समय काम किया हो, परन्तु वर्ष के अधिकांश समय में काम न किया हो, उन्हें सीमान्तिक काम करने वाला माना गया है। वे व्यक्ति जिन्होंने पिछले सन्दर्भ वर्ष के दौरान कुछ भी काम न किया हो, उसे काम न करने वाला माना गया है।

किसी आर्थिक उत्पादन के कार्य-कलापों में भाग लेने को "कार्य" परिभाषित किया गया है। यह भाग शारीरिक या मानसिक या दोनों प्रकार का हो सकता है। काम में केवल शारीरिक काम करना ही नहीं आता है वरन् काम का प्रभावी पर्यवेक्षण और निदेशन भी शामिल है।

### 8. काशतकार

काशतकार वह व्यक्ति माना गया है जो कि अकेला या परिवार कार्यकर्ता के रूप में अपनी स्वयं की जमीन, सरकारी पट्टे पर प्राप्त या किसी दूसरे व्यक्ति या संस्था से बटाई या किराये पर ली गई अथवा अन्य प्रकार से प्राप्त जमीन पर खेती करता है। खेती करने में निदेशन और देख रेख भी सम्मिलित है। खाद्यान्न जैसे गेहूँ, धान, ज्वार, बाजरा, रागी इत्यादि, और अन्य फसलें जैसे गन्ना, मूंगफली, टैपियोका आदि तथा दालें, कच्चा जूट और अन्य इसी प्रकार रेशों की फसलें कपास इत्यादि उत्पादन के लिए जोताई बोवाई एवं कटाई को काशतकारी माना गया है। परन्तु फल और सब्जी उगाना, बागवानी या चाय, काफी, रबर इत्यादि के पेड़-पौधे लगाना इसमें सम्मिलित नहीं हैं।

### 9. खेतिहर मजदूर

जो व्यक्ति नकद या जिन्स के रूप में मजदूरी लेकर किसी दूसरे व्यक्ति के खेत में काम करता है। वह खेतिहर मजदूर कहलाता है। उसे खेती में लाभ हानि से कोई संबंध नहीं होता है, वह केवल दूसरों के खेत में मजदूरी करता है।

### 10. पारिवारिक उद्योग

पारिवारिक उद्योग वह उद्योग है जो परिवार के मुखिया द्वारा स्वयं और मुख्यतः परिवार के अन्य सदस्यों द्वारा घर पर या ग्रामीण क्षेत्रों में गांव की सीमा के अन्तर्गत और नगरीय क्षेत्रों में उस मकान के अन्दर या अहाते में जिसमें परिवार रहता है, चलाया जाता है। मुखिया को सम्मिलित करके पारिवारिक उद्योग में अधिकतर कार्यकर्ता परिवार के होने चाहिये। उद्योग इस पैमाने पर नहीं होना चाहिए, कि भारतीय कारखाना अधिनियम के अधीन रजिस्टर्ड हो या होने योग्य हो।

उद्योग से आशय किसी वस्तु का उत्पादन, संसाधन या मरम्मत से होता है, जैसे हथ-करघा से बुनाई, रंगाई, बढ़ई गीरी, बीड़ी बनाना, मिट्टी के बर्तन बनाना, साइकिल की मरम्मत, लोहार गीरी, सिलाई आदि।

### 11. अन्य काम करने वाले

काशतकार, खेतिहर मजदूर या पारिवारिक उद्योग में कार्यरत व्यक्तियों को छोड़कर सभी काम करने वाले इस वर्ग में आते हैं। इस वर्ग में कारखाने और बागवानी में काम करने वाले, सरकारी कर्मचारी, निगम के कर्मचारी, अध्यापक, पुजारी, मनोरंजन करने वाले व्यापारी, वाणिज्य, व्यवसाय, परिवहन, खनन निर्माण का काम करने वाले आदि व्यक्ति आते हैं।

## ब—ग्राम निदेशिका

जैसा कि इसके शीर्षक से संकेत मिलता है ग्राम निदेशिका में ग्रामीण क्षेत्रों से सम्बन्धित सूचनाएँ प्रस्तुत की गई हैं। ग्राम निदेशिका प्रत्येक तहसील के लिए पृथक क्रम में बनाई गई है, जिसमें तहसील के ग्रामों को लोकेशन कोड के क्रम में क्रमबद्ध किया गया है। प्रत्येक तहसील की ग्राम निदेशिका के आरम्भ में ग्रामों की सूची दी गई है, जिसमें ग्रामों के नाम उनके कोड नम्बरों के साथ हिन्दी/अंग्रेजी वर्णानुक्रम के अनुसार दिए गए हैं।

वह ग्राम जो रूपेण नगरपालिका, नगर क्षेत्रों एवं छावनियों में मिलाए गए हैं तथा तहसील के क्षेत्राधिकार सूची के अन्तर्गत नहीं हैं, उन्हें ग्राम निर्देशिका में स्थान नहीं दिया गया है।

यद्यपि वे ग्राम जिन्हें नगर समूह या नगर की "अपवृद्धि" माना गया है, ग्राम निर्देशिका में सूची बद्ध हैं, परन्तु ग्राम निर्देशिका में इन ग्रामों के आगे आँकड़े नहीं दिए गए हैं। यह तथ्य कि एक ग्राम एक नगर की अपवृद्धि है उस ग्राम के नाम के सम्मुख इंगित किया गया है। ऐसे समस्त ग्राम प्राथमिक जनगणना सार में बिना उनके आँकड़े प्रस्तुत किये प्रतिसन्दर्भ के लिए सूचीबद्ध किये गए हैं। गैर आबाद या जनशून्य ग्रामों को सूचीबद्ध तो किया गया है, परन्तु ग्रामों के क्षेत्रफल को छोड़कर ग्राम निर्देशिका में अन्य सूचनाएँ नहीं दी गई हैं। ऐसे ग्रामों के आगे उनका गैर आबाद या जनशून्य होना इंगित किया गया है।

ग्राम निर्देशिका में ग्राम के विषय में आधारिक सूचनाएँ दी गई हैं। इन आँकड़ों को निम्न श्रेणियों में वर्गीकृत किया गया है :

- 1—जनसंख्या एवं परिवार (स्तम्भ 4)
- 2—सुविधाएँ (स्तम्भ 5 से 10)
- 3—अवस्थापना सूचनाएँ (स्तम्भ 11 से 14 एवं 20)
- 4—भूमि उपयोग आँकड़े (स्तम्भ 3 और 15-19)

#### 1—जनसंख्या एवं परिवार

1981 की जनगणना के अनुसार प्रत्येक ग्राम के लिए स्तम्भ 4 में, 1 मार्च 1981 के सूर्योदय की जनसंख्या को दिया गया है। परिवारों की संख्या कोष्ठकों में दी गई है।

#### 2—सुविधाएँ

यदि गाँव में कोई सुविधा उपलब्ध है, तो इस सुविधा की किस्म को कोड के द्वारा दर्शाया गया है। यदि सुविधा उपलब्ध नहीं है तो डैस लगाया गया है तथा उस स्थान की दूरी को जहाँ सुविधा उपलब्ध है, कोष्ठक में दिया गया है। आँकड़ों को एकत्र करने और प्रस्तुत करने की सुविधाओं के लिए स्थानों की दूरियों के तीन परिसर बनाये गये हैं। ये परिसर हैं—(अ) पाँच कि० मी० से कम को (-5) से इंगित किया गया है, (ब) 5-10 कि० मी० को (5-10) से और (स) 10 कि० मी० और इससे अधिक (10+) से।

उपलब्ध सुविधाओं के लिये प्रयोग किये गये कोडों की व्याख्या निम्न अनुच्छेदों में की गई है :—

#### (i) शैक्षिक सुविधाएँ (स्तम्भ 5)

ग्राम में उपलब्ध शैक्षिक संस्थाओं की किस्म को निम्नलिखित कोडों द्वारा दिखाया गया है। इस प्रकार प्रत्येक संस्थाओं की संख्या कोष्ठक में दी गई है :

प्राइमरी या प्रारम्भिक स्कूल, नर्सरी स्कूल, बाल विहार, पूर्व-आधारिक,	
पूर्व प्राइमरी, जूनियर आधारिक	P
सीनियर बेसिक स्कूल, जूनियर हाई स्कूल, मिडिल स्कूल	M
मैट्रिकुलेशन या सेकेण्डरी	H
हायर सेकेण्डरी, इण्टरमीडिएट कालेज, पूर्व विश्वविद्यालय	PUC
कालेज स्नातक स्तर या उससे ऊपर	C
औद्योगिक स्कूल	I



प्रशिक्षण स्कूल	Tr
प्रीढ़ साक्षरता कक्षा/केन्द्र	AC
अन्य शैक्षिक संस्थाएं	O

## (ii) चिकित्सा सुविधाएं (स्तम्भ 6)

ग्राम में उपलब्ध चिकित्सा सुविधाओं को निम्न कोडों द्वारा दिया गया है। ग्रामों में स्थिति ऐसी संस्थाओं या इस प्रकार की सेवा करने वालों की संख्या कोष्ठक में दी गई है।

चिकित्सालय	H
मातृ एवं बाल कल्याण केन्द्र	MCW
प्रसूति गृह	MH
बाल-कल्याण केन्द्र	CWC
प्राथमिक स्वास्थ्य केन्द्र	PHC
स्वास्थ्य केन्द्र	HC
प्राथमिक स्वास्थ्य उप-केन्द्र	PHS
औषधालय	D
परिवार कल्याण केन्द्र	FPC
क्षयरोग चिकित्सालय	TB
उपचार गृह	NH
रजिस्टर्ड प्राइवेट चिकित्सक	RP
आर्थिक सहायता प्राप्त चिकित्सक	SMP
सामुदायिक स्वास्थ्य कर्मचारी	CHW
अन्य	O

## (iii) पीने का पानी (स्तम्भ 7)

ग्राम में उपलब्ध पीने योग्य पानी की आपूर्ति:—  
स्रोतों को निम्न कोडों से दिखाया गया है:—

नल का पानी	T
कुएं का पानी	W
तालाब का पानी	TK
नलकूप का पानी	TW
हैण्ड पम्प	HP
नदी का पानी	R
झरने का पानी	F
नहर का पानी	C
झील का पानी	L
स्रोत का पानी	S
पहाड़ी नालों का पानी	N
अन्य	O
सूचना अनुपलब्ध	NA

(iv) डाक व तार (स्तम्भ 8)

ग्राम में उपलब्ध डाक व तार सुविधाओं को निम्न कोडों द्वारा दिखाया गया है :

डाक घर	PO
डाक व तार घर	PTO
तार घर	TO
टेलीफोन	Phone

(v) बाजार के दिन (स्तम्भ 9)

यदि बाजार सप्ताह में एक दिन या सप्ताह में दो दिन लगती है, तो जिस दिन या दिनों में यह बाजार लगती है उस दिन या दिनों को लिखा गया है। दिनों के नाम रवि, सोम, मंगल, बुध, गुरु, शुक्र और शनि से प्रदर्शित किए गए हैं। यदि गांव में बाजार पाक्षिक या माहवार लगती है, तो उसे भी दिया गया है तथा इसे माहवार/पाक्षिक लिख कर स्पष्ट किया गया है।

(vi) संचार (स्तम्भ 10)

यदि गांव में बस या रेलवे स्टेशन हैं या जल-मार्गों द्वारा आने जाने की सुविधाएं उपलब्ध हैं तो गांवों में उपलब्ध इन सुविधाओं के लिए निम्न कोडों का प्रयोग किया गया है:—

बस	BS
रेलवे स्टेशन	RS
जल मार्ग नदी, नहर, अप्रवाही जल आदि	NW

3—अवस्थापना सूचनाएं इत्यादि

(i) गांव में जाने के लिए मार्ग (स्तम्भ 11)

गांव के लिए जाने वाले मार्गों को निम्न कोडों द्वारा दिखाया गया है :

पक्की सड़क	PR
कच्ची सड़क	KR
नाव योग्य नदी, नहर	NR

(ii) निकटतम नगर (स्तम्भ 12)

ग्राम से निकटतम स्थित नगर का नाम दिया गया है और इसकी दूरी को कोष्ठक में कि० मी० में दिखाया गया है।

(iii) विद्युत आपूर्ति (स्तम्भ 13)

ग्राम में विद्युत आपूर्ति की उपलब्धता को निम्न कोडों द्वारा दिखाया गया है :

घरेलू प्रयोजनों के लिए विद्युत	ED
कृषि कार्य हेतु विद्युत	EAG
अन्य प्रयोजनों जैसे औद्योगिक व्यावसायिक आदि के लिए विद्युत	EO
उपर्युक्त सभी उपभोग हेतु विद्युत	EA

(vi) मुख्य खाद्यान्न (स्तम्भ 14)

इसमें वर्ष के मुख्य भाग में मुख्य रूप से प्रयोग किए जाने वाले खाद्यान्नों को दिया गया है।

(v) अभ्युक्ति (स्तम्भ 20)

इस स्तम्भ में निम्नलिखित मर्थों की सूचनाएं दी गयी हैं तथा उन्हें प्रत्येक के आगे लिखे गए कोड से दिखाया गया है।

(क) गाँव में जाने वाले समाचार पत्रों की संख्या	N
(ख) गाँव में उपलब्ध मोटर साइकिल/स्कूटर	M
(ग) गाँव में उपलब्ध कार/जीप	C
(घ) गाँव में उपलब्ध ट्रैक्टर	T
(ङ) मंदिर शब्द महत्वपूर्ण मंदिरों के लिए लिखा गया है, अन्य महत्वपूर्ण स्थानों के नाम दिए गए हैं। प्रत्येक मद में संख्या कोड के बाद लिखी गई है। उदाहरणार्थ N-32 यह बताता है कि गाँव में समाचार-पत्रों की 32 प्रतियाँ आती हैं।	

#### 4—भूमि उपयोग सम्बन्धी आँकड़े

(i) गाँव का क्षेत्र (स्तम्भ 3)

गाँव का क्षेत्र गाँव अभिलेखों के आधार पर है।

(ii) भूमि उपयोग वर्गीकरण

भूमि उपयोग सम्बन्धी आँकड़ों का मानक वर्गीकरण निम्नलिखित है :

1. वन

2. कृषि हेतु अनुपलब्ध

2.1 कृषि के अतिरिक्त अन्य उपयोग में लाई गई भूमि।

2.2 बंजर एवं कृषि अयोग्य भूमि।

3. पड़त को छोड़कर अन्य न जोती गयी भूमि।

3.1 स्थाई और अन्य चरागाह

3.2 विविध वृक्षों एवं उद्यानों में क्षेत्र जो कि शुद्ध बोये गये क्षेत्र में सम्मिलित नहीं है।

3.3 कृषि योग्य बंजर भूमि।

4. पड़त

4.1 वर्तमान पड़त

4.2 अन्य पड़त

5. बोया गया वास्तविक क्षेत्र

ग्राम निदेशिका में भूमि उपयोग आँकड़ों को मानक वर्गीकरण में प्रस्तुत नहीं किया गया है। यद्यपि वर्गीकरण की एक सूची से पहचान निम्नलिखित से की जा सकती है :

#### ग्राम निदेशिका

1. वन (स्तम्भ 15)

2. स्रोत से सिंचित (स्तम्भ 16)

3. असिंचित (स्तम्भ 17)

4. कृषि योग्य बंजर भूमि (स्तम्भ 18)

#### मानक वर्गीकरण

(वर्ग के क्रम के साथ)

वन (1)

वास्तविक बोया गया क्षेत्र (5)

पड़त भूमि (4.1, 4.2)

1. स्थाई एवं अन्य चरागाह (3.1)

2. विविध वृक्षों एवं उद्यानों के अन्तर्गत क्षेत्र जो शुद्ध बोये गये क्षेत्र में सम्मिलित नहीं है (3.2)

3. कृषि योग्य बंजर भूमि (3.3)

5. कृषि हेतु अनुपलब्ध भूमि (स्तम्भ 19)

1. कृषि के अतिरिक्त अन्य उपयोग में लाई गई भूमि (2. 1)
2. बंजर एवं कृषि के अयोग्य भूमि (2. 2)

(iii) सिंचाई के स्रोत (स्तम्भ 16)

वास्तविक सिंचित क्षेत्र के सिंचाई स्रोतों को निम्न कोडों द्वारा दिया गया है :

सरकारी नहर	GC
कुआँ (बिना विद्युत)	W
निजी नहर	PC
कुआँ (विद्युतमय)	WE
नलकूप (बिना विद्युत)	TW
नलकूप (विद्युतमय)	TWE
तालाब	TK
नदी	R
झील	L
झरना	S
अन्य	O
योग	T

### स—नगर निदेशिका

नगर निदेशिका में जिले के सभी नगर दिए गए हैं। नगरों को अंग्रेजी वर्णानुक्रम में रखा गया है। आंकड़े सात क्रमांकित विवरणिकाओं 1 से iv, और vi से दिए गए हैं।

नगरों की सूची बढ़ करने के लिए निम्न पद्धति अपनाई गई है।

- (i) वे सभी नगर जिसकी सांविधिक प्रास्थिति स्पष्ट है, और जो नगर समूह के भाग नहीं हैं, उन्हें नगरों की वर्णानुक्रम सूची में एक बार सूची बढ़ किया गया है।
- (ii) सभी स्वतन्त्र सांविधिक प्रास्थिति वाले नगरों को जो नगर समूह के भाग नहीं हैं, दो बार सूची बढ़ किया गया है। एक बार वर्णानुक्रम नगरों की सूची में तथा दूसरी बार सम्बन्धित नगर समूह के मुख्य नगर के अन्तर्गत यद्यपि आंकड़े केवल मुख्य नगर के अन्तर्गत ही दिये गए हैं। वर्णानुक्रम नगर की सूची के अन्तर्गत ऐसे नगरों के आगे एक टिप्पणी दी गयी है कि वे किस "नगर समूह" के भाग हैं।
- (iii) नगर की अपवृद्धियाँ जो स्वयं में पूर्ण नगर नहीं मानी गई हैं, उन्हें निदेशिका के मुख्य भाग में नहीं किया गया है। मुख्य नगर के अन्तर्गत ऐसी अपवृद्धियों से सम्बन्धित आंकड़ों को मुख्य नगर में शामिल किया गया है तथा इसकी व्याख्या पाद-टिप्पणी में कर दी गयी है।
- (iv) जनगणना नगरों को भी निदेशिका के मुख्य भाग में सूची बढ़ किया गया है। यह वे नगर हैं जो सांविधिक प्रास्थिति के नहीं हैं परन्तु जनगणना प्रयोजन के लिए इन्हें नगर माना गया है।

नगर निदेशिका में प्रयोग की गई महत्वपूर्ण संकल्पनाओं की व्याख्या निम्न अनुच्छेदों में की गयी है :

नगर की श्रेणी : ( विवरण 1 स्तम्भ 2)

जनसंख्या आकार के अनुसार नगरों को निम्नलिखित छः श्रेणियों में वर्गीकृत किया गया है :

जनसंख्या	क्षेत्री
100,000 और अधिक	I
50,000—99,999	II
20,000—49,999	III
10,000—19,999	IV
5,000—9,999	V
नीचे 5,000	IV

### नागरिक प्रशासन (विवरण I स्तम्भ 2)

नगर की नागरिक प्रशासन प्रास्थिति को निम्न कोडों द्वारा दिया गया है :

नगर महापालिका	न० म० पा०
नगर पालिका	न० पा०
छावनी-बोर्ड/छावनी	छा० पा०
अधिसूचित क्षेत्र/अधिसूचित क्षेत्र समिति/अधिसूचित समिति	अधि० क्षेत्र० स०
नगर क्षेत्र समिति	न० क्षेत्र० स०
जनगणना नगर	ज० न०

### सड़कों की लम्बाई (विवरण IV स्तम्भ 6)

प्रत्येक शहर की कुल सड़कों की लम्बाई निम्न कोडों द्वारा की गयी है :

पक्की सड़क	PR
कच्ची सड़क	KR

### मल निस्तारण पद्धति (विवरण IV और IV अ स्तम्भ 7)

मल निस्तारण एवं नालियों की प्रणाली निम्न कोडों द्वारा दी गई है :

मल निर्यास	S
खुली नालियाँ	OSD
खुली नालियों वाला बाक्स	BSD
बन्द नालियाँ	SD
हौदी प्रणाली	CD
गड्ढा प्रणाली	PT

दो पद्धतियों को महत्व के क्रमानुसार कोड द्वारा दर्शाया गया है ।

### मल निस्तारण पद्धतियों (विवरणिका IV एवं IV अ स्तम्भ 11,12)

मल निस्तारण की विभिन्न पद्धतियों को निम्न कोडों द्वारा अंकित किया गया है :

शिरोभार (सिर पर लादना)	HL
टोकरियाँ	B
पहियादार ठेला	WB
सैप्टिक टैंक शौचालय	ST
मल निस्तार	S

नगर में दो पद्धतियों को उनकी महत्व के अनुसार एक के बाद दूसरी पद्धति को कोडों द्वारा दिया गया है ।

## संरक्षित जल आपूर्ति (विवरण IV स्तम्भ 12 एवं 13 जल आपूर्ति)

संरक्षित जल आपूर्ति की पद्धतियाँ/स्रोतों के लिए निम्न कोडों का प्रयोग किया गया है :

(अ) संचयन पद्धति	(स्तम्भ 13)
उपरला टैंक	OHT
सर्विस जलाशय	SR
नदी से छानकर	IG
संछिद्र पम्पिंग पद्धति	BWP
प्रेसर टैंक	PT
(ब) जल-आपूर्ति के स्रोत	(स्तम्भ 12)
नलकूप/हेण्ड पम्प का पानी	TW
नल का पानी	T
कुएं का पानी	W
टैंक का पानी	TK

## अग्नि शामक सुविधाएँ (विवरण IV स्तम्भ 14)

यदि नगर में ही अग्नि शामक सेवाएं उपलब्ध हैं, तो 'हाँ' लिखा गया है। यदि यह सेवाएं नगर में उपलब्ध न होकर जिले में अन्यत्र उपलब्ध है, तो निकटतम स्थान का नाम लिखा गया है। यदि यह सेवा उस जिले में उपलब्ध नहीं है, तो उस निकटतम जिले का नाम दिया गया है, जहाँ यह सेवा उपलब्ध है।

## चिकित्सा सेवाएँ (विवरण V स्तम्भ 4 एवं 5)

चिकित्सा सुविधाओं के लिए निम्नलिखित कोडों का प्रयोग किया गया है :

चिकित्सालय	H
औषधालय	D
स्वास्थ्य केन्द्र	HC
परिवार नियोजन केन्द्र	FC
टी० बी० क्लीनिक	TB
उपचार गृह	NH
अन्य	O

उपर्युक्त वर्गीकरण में चिकित्सा संस्थाओं की किस्म दी गई है, परन्तु यह वर्गीकरण इस पर प्रकाश नहीं डालता कि इन संस्थाओं में किस चिकित्सा पद्धति से इलाज होता है। विभिन्न चिकित्सा पद्धतियों के अनुसार निम्न कोडों से इन संस्थाओं को वर्गीकृत किया गया है।

आयुर्वेदिक	A
यूनानी	U
होम्योपैथिक	Hom

यदि उपर्युक्त कोडों में से कोई नहीं दिया गया है तो चिकित्सा की एलोपैथिक पद्धति को दर्शाता है।

चिकित्सा पद्धति और संस्थाओं की संख्या चिकित्सा संस्थाओं को प्रदर्शित करने वाले कोड के साथ दी गई है। उदाहरण के लिए कोड (A=1-2) एक आयुर्वेदिक और दो एलोपैथिक चिकित्सालय बताता है।

शैक्षिक सुविधाएं (विवरण V स्तम्भ 6-9)

(i) कला, विज्ञान और वाणिज्य महाविद्यालय जो स्नातक स्तर या उससे ऊपर शिक्षा प्रदान करते हैं, उनके निम्न कोड दिए गए हैं :

केवल कला	A
केवल विज्ञान	
केवल कला एवं विज्ञान	AS
केवल वाणिज्य	C
केवल कला एवं वाणिज्य	AC
सभी सम्मिलित वर्गों कला, विज्ञान और वाणिज्य के लिए	ASC
विधि	L

(ii) मान्यता प्राप्त टाइप एवं आशुलिपि सीखने की संस्थाओं और अन्य व्यावसायिक संस्थाओं को निम्न कोडों द्वारा दिया गया है :

आशुलिपि	SH
टंकण	Type
आशुलिपि एवं टंकण	Sh. Type
अन्य	O

(iii) चिकित्सा, इंजीनियर महाविद्यालयों और प्रौद्योगिक संस्थान : प्रत्येक किस्म के संस्थानों की संख्या सम्बन्धित स्तम्भ में संस्थाओं के साथ दी गई है ।

यदि नगर में शैक्षिक सुविधा उपलब्ध नहीं है तो उसके निकटतम उस स्थान का नाम दिया है, जहाँ यह सुविधा उपलब्ध है, या यदि यह सुविधा जिले के बाहर दूसरे जिले में उपलब्ध है तो उसका नाम दिया गया है । जिस स्थान में यह सुविधा उपलब्ध है उस स्थान से नगर की दूरी को कोष्ठक में कि० मी० में दिखाया गया है ।

अध्ययन कक्ष सहित सार्वजनिक पुस्तकालय (विवरण V स्तम्भ 20)

इन सुविधाओं को निम्न कोडों द्वारा दर्शाया गया है :

सार्वजनिक पुस्तकालय	PL
अध्ययन कक्ष	RR





## DISTRICT CENSUS HANDBOOK

District Census Handbook is being brought out in two volumes—Part A and Part B for each district separately. The part 'A' volume consists of village and town directories giving basic information relating to infra-structure and amenities and total population of each village and town as thrown up by 1981 census. The non-census information relates to the year 1979-80/1980-81, making it almost synchronous with the 1981 population census. Part 'B' volume presents primary census data, known as in census Jargon as 'Primary Census Abstract' (PCA) for each village and town. The PCA gives total population with scheduled castes/scheduled tribes, literates, main workers by main categories, marginal workers and non-workers breakup. It is important for the readers to acquaint themselves with census concepts of general importance and the scope of village and town directories as have been discussed under separate heads namely : (a) Census Concepts (b) Village Directory (c) Town Directory.

### A—CENSUS CONCEPTS

#### 1 Rural and Urban Areas

The census data are presented by rural and urban areas. A rural area is non-urban consisting of revenue villages with well defined boundaries which is the smallest unit in the hierarchy of administrative units. It may comprise of several hamlets. Yet, it is considered one unit for the presentation of data. Habitations in forest areas are also considered as villages and each forest range officer's beat is considered as one forest village.

Urban areas have been especially defined for the purpose of population census. The definition is treated with some flexibility with a view to accommodating minor variation for meeting the exigency of the situation. An urban unit has been defined as follows :

- (a) All places with a municipality corporation, or cantonment board or notified/town area ;
- (b) All other places which satisfied the following criteria :
  - (i) A minimum population of 5,000;
  - (ii) At least 75% of the male working population engaged in non-agricultural activity;
  - (iii) A population of at least 400 per sq. km. (or one thousand per sq. mile).

Allied agricultural activities such as fishing, logging etc. have been considered agricultural in 1981 census for determining the proportion of engagement of male population in non-agricultural activities for the purpose of declaring a place a town.

#### 2 Urban Agglomeration

The concept of Urban Agglomeration of the 1971 is also adopted for 1981 census. Very often the growth of towns over-lapped the statutory limits of the city or town. Large railway colonies, university campuses-port areas, industrial areas etc. came up outside the limits of the town but they form continuous growth with the town. These outgrowths may or may not by themselves qualify to be treated as separate towns but these

outgrowths deserve to be treated as urban areas. Such a town with their outgrowth areas is treated as one urban unit and called 'Urban Agglomeration' and Urban Agglomeration may constitute :

- (i) A city with continuous outgrowths, (the part of outgrowth being outside the statutory limits but falling within the boundaries of the adjoining village or villages),
- (ii) One town with similar outgrowth or two or more adjoining towns with their outgrowths as in (i); or
- (iii) A city and one or more adjoining towns with their outgrowths all of which form a continuous spread.

### 3. Census House

A 'census house' is a building or a part of a building having a separate main entrance from the road or common courtyard or staircase etc., used recognised as a separate unit. It may be vacant or occupied. It may be used for residential or non-residential purpose or both.

### 4. Household

A household is a group of persons who commonly live together and who take their meals from a common kitchen unless the exigency of work prevents them from doing so. There may be a household of persons related by blood or unrelated persons or having a mix of both. Examples of unrelated households are boarding houses, messes, hostels, residential hotels, rescue homes, jails, *ashrams* etc. These are called institutional households. They may be one-member household, two member households or multi-member households. For census purpose, each one of these types is regarded as an household.

### 5. Scheduled Castes/Scheduled Tribes

A person has been returned as belonging to a scheduled caste or scheduled tribe if caste or tribe to which he belongs is included in the scheduled of the state. Scheduled caste can belong to Hindu or Sikh religion. However, a person belonging to scheduled tribe can profess any religion.

### 6. Literates

A person who can both read and write with understanding in any language is to be taken as literate. A person who can merely read but cannot write, is not a literate. It is not necessary that a person who is literate should have received any formal education or should have passed any minimum educational standard.

### 7. Workers

In 1981 Census, the economic status of a person has been classified as ;

- (i) Main worker
- (ii) Marginal worker
- (iii) Non-worker

The dichotomy of workers and non-workers of 1961 and 1971 Census has been discarded in 1981 Census and time disposition criterion in economic activity with one year reference period is adopted. A person who has engaged himself in economic activity for major part of the year (at least 183 days) is considered as main

worker while those who have worked in for some time during the last year but not major part of the year have been treated as marginal worker. Those who have not worked at all during the one year reference period are non-workers.

Work has been defined as participation in any economically productive activity. Such participation may be physical or mental in nature. Work involves not only actual work but also effective Supervision and direction of work.

**8. Cultivator :**

A person is considered a cultivator if he has engaged in cultivation as a single worker or family worker of land owned or held from Govt., or held from private persons or institutions for payment in money, kind or share. Cultivation includes supervision or direction of cultivation.

Cultivation involves ploughing, sowing and harvesting and production of cereals and millet crops and other crops such as sugar cane, ground nuts, tapioca etc. and pulses, raw jute and kindered fibre crops, cotton etc. and does not include fruit and vegetable growing or keeping of orchards or groves or working on plantation like tea, coffee, rubber etc.

**9. Agricultural Labourer :**

A person who works in another person's land for wages in money, kind or share should be regarded as an agricultural labourer. He does not have a risk in the cultivation but merely works in another person's land for wages.

**10. Household Industry :**

Household Industry is defined as an industry conducted by the head of the household himself/herself and or by the members of the household at home or within the precincts of the house where the household lives in urban areas. The larger proportion of workers in a household industry should consist of members of the household including the head. The industry should not be run on the scale of a registered factory which would qualify or has to be registered under the Indian Factories Act.

Industry implies production, processing, servicing or repair of articles or goods such as handloom weaving, dyeing, carpentry, *bidi* rolling, pottery manufacture, bicycle repairing, blacksmithy, tailoring etc.

**11. Other Workers :**

All workers, who are not cultivators or agricultural labourers or engaged in Household Industry are treated as other workers. This category covers factory and plantation workers, Government servants, Municipal employee, teachers, priests, entertainment artists, workers engaged in trade, commerce, business, transport, mining, construction etc.

**B—VILLAGE DIRECTORY**

The village directory as the title connotes presents information pertaining to rural areas. The directory of villages is presented for each tahsil in a separate series with the villages arranged in ascending order of the location code serials. The village directory of each tahsil is preceded by a list of villages in which the villages are indexed by Hindi/English alphabets with their location code numbers.

The villages which have been wholly merged in Municipal Boards. Town areas or contonments are not borne on the jurisdictional list of tahsils and consequently they are not covered in the village directory.

However, the villages treated as an outgrowth of an Urban Agglomeration or town are listed in the village directory but no data are presented against the name of these villages in the village directory. The fact that a village is an outgrowth of a town is indicated against the name of such a village. All these villages are listed in the Primary Census Abstract (rural) without presenting their data for providing cross references. The uninhabited or depopulated villages are listed without giving village directory information, except the area of the villages. A note against such a village indicates the state of its being depopulated or uninhabited.

The village directory brings out basic information about a village. These data can be classified into the following categories :

1. Population and households	Col. 4
2. Amenities	Cols. 5 to 10
3. Other infra-structural facilities etc.	Cols. 11 to 14 and 20
4. Landuse data	Cols. 3 and 15—19

### 1. Population and Households :

The population of each village as of sun-rise of the March 1,1981 obtained from the 1981 Census is given in col. 4. The number of household is indicated within the brackets.

### 2. Amenities

If an amenity is available within the village, the kind of amenity available is indicated by codes. If not available a dash is indicated and the distance range within which is available outside the village, is given within brackets. Three ranges of distance of availability have been formed for facilitating collection and presentation of data. These ranges are : (a) below 5 Kms. indicated by (-5) (b) 5—10 Kms. indicated by (5—10) and (c) 10 Kms. and above indicated by (10+).

The codes used for depicting amenities are explained in the following paras :

#### (i) Educational Amenities (Col. 5) :

The type of educational institutions located within the village is represented by the following codes. The number of each of such an institution is given within brackets :

Primary or Elementary School, Nursery School, Kindergarden,	
Pre-basic, Pre-primary, Junior basic	P
Senior Basic School, Junior High School, Middle School	M
Matriculation or Secondary	H
Higher Secondary, Intermediate College, Pre-university	PUC
College graduate level & above	C
Industrial School	I
Training School	TR
Adult Literacy Class/Centre	AC
Other Educational Institutions	O

**(ii) Medical Facilities (Col. 6) :**

The availability of medical facilities within the village is indicated by the following codes. The number of institutions located within the village or serving practitioners is given within brackets.

Hospital	H
Maternity & Child Welfare Centre	MCW
Maternity Home	MH
Child Welfare Centre	CWC
Primary Health Centre	PHC
Health Centre	HC
Primary Health Sub-centre	PHS
Dispensary	D
Family Planning Centre	FPC
T. B. Clinic	TB
Nursing Home	NH
Registered Private Practitioner	RP
Subsidised Medical Practitioner	SMP
Community Health Worker	CHW
Other	O

**(iii) Drinking Water (Col. 7) :**

The potable drinking water supply sources available within the village are denoted by the following codes :

Tap water	T
Well water	W
Tank water	TK
Tube-well water	TW
Hand Pump	HP
River water	R
Fountain	F
Canal	C
Lake	L
Spring	S
Nallah	N
Other	O
Information not available	NA

**(iv) Post & Telegraph (Col. 8) :**

The post and telegraph facilities available within the village are indicated by the following codes :

Post Office	PO
Post and Telegraph Office	PTO
Telegraph Office	TO
Telephone Connection	Phone

**(v) Day or Days of the Market (Col. 9) :**

If a weekly or be-weekly market is held within the village, the day or days on which it is held is indicated. The days are indicated by Sun. Mon. Tue. Wed. Thu. Fri. and Sat. A market held fortnightly or monthly in a remote village, is also given and this fact is clearly brought out by indicating monthly/fortnightly.

**(vi) Communications (Col. 10) :**

If a bus or railway Station is located within the village or is served by navigable water-ways, the following codes give the kind of facilities available within the village :

Bus	BS
Railway Station	RS
Navigable water way (including river, canal, back water etc.)	NW

**3. Other Infrastructural Facilities, etc. :**

**(i) Approach to the village (Col. 11) :**

The approach to the village is represented by the following codes :

Pucca Road	PR
Kachcha Road	KR
Navigable River	NR

**(ii) Nearest Town (Col. 12) :**

The name of the nearest town to a village is indicated and the distance is given in Kms. within brackets.

**(iii) Power Supply (Col. 13) :**

The following codes are used for the power supply available within the village :

Electricity for domestic purpose	ED
Electricity for Agriculture	EAG
Electricity for other purpose like industrial commercial etc.	EO
Electricity for all purpose listed above	EA

**(iv) Staple food (Col. 14) :**

The food grains used as staple food in a village for major part of the year are indicated.

**(v) Remark (Col. 19) :**

The following items of information are furnished in this column and are indicated by the code give against each.

- |  |   |
|--|---|
| (a) Copies of the newspaper coming in the village  | N |
| (b) Motor cycle/Scooters available in the village  | M |
| (c) Cars/Jeeps available in the village  | C |
| (d) Tractors available in the village  | T |
| (e) Tem. indicates temples of importance. Other places of importance are given by names. The numerical strength of each item is indicated by numerical appendage to the code. For instance, N 32 indicated 32 copies of newspaper coming in the village. |   |

**4. Landuse Data :**

1. Area of the village (Col. 3)

The area of the village is based on village records.

Landuse classification :

The standard classification of landuse data are given below :

1. Forests.
2. Not available for cultivation.
  - 2.1 Lands put to non-agricultural uses.
  - 2.2 Barren and uncultivable lands.
3. Other uncultivated lands excluding fallow lands.
  - 3.1 Permanent pastures and other grazing lands.
  - 3.2 Land under miscellaneous tree crops and groves not included in the net area sown.
  - 3.3 Culturable waste.
4. Fallow lands
  - 4.1 Current fallows
  - 4.2 Other fallows
5. Net area sown :

There is a departure from the standard classification in presentation of landuse data in village directory. However, both classification are indentifiable with each other as given below :

Village Directory :	Standard Classification (with Sl. No. of category),
1. Forests (Col. 14)	Forest (1)
2. Irrigated by sources (Col. 15) plus	} Net area sown (5) plus
3. Unirrigated (Col. 16)	
4. Culturable waste (Col. 17)	1. Permanent pastures & other grazing lands (3.1) 2. Land under miscellaneous tree crops etc. (2.1) 3. Culturable wastes (3.3)
5. Area not available for cultivation	1. Land put to non-agricultural uses (2.1) 2. Barren and uncultivable land (2.2)

**Irrigation by sources :**

The sources of net irrigated area are represented by the following codes :

Government Canal	GC
Well (without electricity)	W
Private Canal	PC
Well (with electricity)	WE
Tube-well (without electricity)	TW

Tube-well (with electricity)	TWE
Tank	TK
River	R
Lake	L
Waterfall	WF
Others	O
Total	T

### C—TOWN DIRECTORY

The Town Directory covers all the towns in a district. The towns are arranged by English alphabetical order. The data are presented in seven statements serially numbered I to IV, IVA, V and VI.

The following mode of listing of towns has been followed :

- (i) All the towns having statutory status which are not the part of an Urban Agglomeration is listed once in the alphabetical arrangement of the towns.
- (ii) All the towns which are part of an Urban Agglomeration and enjoy independent status of a statutory town are listed twice in the alphabetical arrangement of the towns as well as under the main town of an Urban Agglomerations. However, the data are presented separately only once under the main town. In alphabetical arrangement a note is given against such towns that they are part of such and such Urban Agglomeration.
- (iii) The out-growths of a town which do not qualify themselves for being treated as independent towns are not listed in the main body of the Directory. They have been explained by a footnote to the main town and the data relating to out-growth are merged with the main town.
- (iv) Census towns are also listed in the body of Directory. These are the towns which do not enjoy statutory status but are declared towns for the purpose of population census.

The important concepts used in the town directory are discussed in the following paras :

Class of town : (Statement I Col. 2) :

The towns are classified into following six groups by population size criterion :

Population	Class
100,000 and above	I
50,000—99,999	II
20,000—49,999	III
10,000—19,999	IV
5,000—9,999	V
Below 5,000	VI

Civic Administration (Statement I Col. 2) :

The civil administration status of a town is indicated by codes explained below :



Municipal Corporation/Corporation	M. Corp.
Municipal Board	M.B.
Cantonment Board, Cantonment,	C.B.
Notified Area/Notified Area Committee/ Town Area Committee	N.A.C.
Census Town	C.T.

Road Length (Statement IV Col. 6) :

The total road length within each town is to be given by the following codes :

Pucca Road	PR
Kachcha Road	KR

System of sewerage (Statement IV & IVA Col. 7) :

The system of sewerage and drainage are represented by the following codes :

Sewer	S
Open surface drains	OSD
Box surface drains	BSD
Sylk drains	SD
Cesspool method	CD
Pit system	Pt.

Two systems in order of importance one following the other are indicated in codes :

Method of disposal of Night Soil (Statements IV & IVA Cols. 11,12) :

The various methods of disposal of night soil are indicated by the following codes :

Head loads	HL
Baskets	B
Wheel barrows	WB
Septic tank latrines	ST
Sewerage	S

Upto two methods in order of their importance in the town one following the other are indicated in codes.

Protected Water supply (Statement IV Cols. 12 & 13) water supply :

The following codes are used for indicating protected Water Supply system/sources.

(A) System of storage	(Col. 13)
Overhead tank	OHT
Service reservoir	SR
River infiltration gallery	IG
Borewell Pumping System	BWP
Pressure tank	PT
(B) Sources of water supply	(Col. 12)
Tube-well water/Handpump	TW
Tap water	T
Well water	W
Tank water	TK

**Fire fighting service (Statement IV Col. 14) :**

'Yes' is recorded if fire fighting services are available within the town. In case not available within the town the name of the nearest place if in the same district or name of the nearest district if outside the district where fire fighting services are available is indicated.

**Medical Facilities (Statement V Cols. 4 & 5) :**

The following codes are used for representing medical facilities :

Hospital	H
Dispensary	D
Health Centre	HC
Family Planning Centre	PC
T. B. Clinic	TB
Nursing Home	NH
Others	O

The above classification gives the institutions by type but does not reflect on the system of medicine practised in these institutions. A further distinction is attempted by classifying these institutions by various systems of medicine as represented by the following codes :

Ayurvedic	A
Unani	U
Homoeopathic	HOM

If none of the above codes is given, an allopathic system of medicine is indicated.

The system of medicine practised and number of institutions are indicated within brackets appended to the code representing the type of medical institutions. For illustration code H (A—1,2) indicates one Ayurvedic hospital and two Allopathic hospitals.

**Educational Facilities (Statement V Cols. 6—9):**

(i) Arts, science and commerce colleges imparting education of degree level and above are represented by the following codes :

Arts only	A
Science only	S
Arts and science only	AS
Commerce only	C
Arts and commerce only	AC
Combined for all categories—arts, science and commerce	ASC
Law	L

(ii) Recognized type-writing shorthand institutions and other vocational institutes are indicated by the Codes given below :

Shorthand	SH
Type-writing	Type
Shorthand & Type-writing	Sh Type
Others	O

(iii) Medical, Engineering Colleges and Polytechnic : The number of each type of institutions is indicated in the relevant column by giving the number.

If there are more than one educational institutions, the number is indicated within brackets appended to the codes.

If an educational facility is not available within the town, name of the nearest place within the district or name of the district if outside the district where such a facility is available is indicated. The distance from the town of such a place is given in Kms. within brackets.

Public Libraries including Reading Rooms (Statement V Col. 20) ;

These facilities are represented by the following codes :

Public Library

PL

Reading Room

RR



## ANALYTICAL NOTE

### HISTORY

The ancient history of district Rae Bareli is little known as we have no written accounts about the ancient times. We have only a glimpse of Buddhist period by coming across the stone carvings, broken terra-cottas, coins and the great mounds which reveal the existence of stupas at different places in this district. The history of the post Buddhist period is also overshadowed by legends. It is said that the district was then occupied by the *Bhars*, a militant race who were displaced by the Rajputs and in a few cases by some Muslim colonists. The south-west part of the district was occupied by the *Bais* Rajputs. In the east and north, the *Kanpurias* and *Amethias*, other Rajput class established themselves. The history of the post *Bhars* period for many centuries has been the history of the great Rajput clans which from small beginnings rose to power and in course of times came practically to divide the whole territory among themselves as the Muslims were never able to establish themselves except in a few of the old towns.

During the reign of Akbar the present district formed a portion of two *subahs* or province and was divided between three *sarkars*; those of Manikpur in the *subah* of Allahabad and Avadh and Lucknow in the *subah* of Avadh. The later history of the administration of the Avadh kingdom in this district is a record of constant fighting between the officials and the Rajput chiefs.

In February 1856 Rae Bareli came under British rule together with the rest of Avadh. The district Rae Bareli was created in 1958. The district as then constituted was very different in shape and size from the present one. In 1891 when the province of Avadh was re-organised in two divisions from four, the district became part of Lucknow division.

### LOCATION

Rae Bareli district is irregular in shape but fairly compact. It forms part of the Lucknow division and lies between latitude 25°49'N. and 26°36'N. and longitude 80°40'E. and 81°34'E. On the north it is bounded by tahsil Mohanlalganj of district Lucknow and tahsil Haidargarh of district Bara Banki, on the east by tahsil Musafirkhana of district Sultanpur and on the south-east by *dargana* Ateha and the Kunda tahsil of district Pratapgarh. The southern boundary is formed by the Ganga which separates it from the district of Fatehpur. On the west lies the Purwa tahsil of district Unnao.

### TOPOGRAPHY AND CLIMATE

The general slope of the district is from north-west to south-east. As a whole it is a fairly compact tract of gently undulating land. The elevation varies from about 120.4m. above sea level in the north-west to 86.9m. above sea level in the extreme south-east, on the banks of the Ganga. The highest points are the crowns of the water-sheds of the different drainage channels which serve to divide the district into five main physical units, the Ganga khadar, the Ganga upland, the southern clay tract, the central tract or the Sai upland and the northern clay tract.

The district is drained by the Ganga, the Sai and their tributories although some of them join the main stream after passing the confines of the district. The Ganga, which is the only river of any magnitude in the district, touches it near the village of Gaduman in the extreme-west of *pargana* Sareni of tahsil Dalmou, and forming the southern boundary of the district, runs south-east as far as village Barua. Tributories of the Ganga are Loni, Chob and Mathna Nadi. The other main river is Sai, which is a tributory of the Gomti. It first touches the Rae Bareli district in the extreme north-west corner near the village of Rampur Sudauli where the boundaries of the Lucknow, Unnao and Rae Bareli districts meet. Tributories of the Sai are small streams which are for the most part mere drainage channels.

As the district lies to the vast Gangetic plains of north India at an elevation of 100 to 120 metres, sloping gently to south-east. The Sai flows through the district, while the Ganga along its southern boundary. Due to its situation, low elevation and long distance from the sea the district has a hot summer lasting from March to May or early June and a considerable variation in temperature. Relief from the summer heat arrives with the monsoon in the second half of June, though the weather may often remain sultry. The winter sets in November and lasts upto February generally. Almost 90 per cent of the annual rainfall is received during the monsoon months viz, June to September. Nearly 60 per cent is equally shared by the months of July and August alone.

## FLORA AND FAUNA

By the beginning of the present century patches of thick forests were, however, found in *pargana* Inhauna, the chief being those near the village of Banbharia, and extensive forests spread along the banks of the Sai. Patches of *dhak* forests were found through out the district. After the enforcement of the Zamindari Abolition and Land Reforms Act in 1952, areas of waste lands measuring about 4,789 hectares were made over to the forest department for afforestation. The areas of such lands already planted with trees like *dhak*, *khar*, *babul*, *shisham*, *neem*, *vilayti babul*, *arjuna*, *kanji*, eucalyptus, mango and *jampur* in 1,453 hectares of the district.

When large areas were covered with dense jungles, wild animals were numerous but due to clearance of jungles and the reclamation of wild tracts for cultivation animals have greatly decreased in number and variety. Tigers and wild buffaloes were found in the tamarisk jungles along the banks of the Ganga. The larger carnivora have disappeared and even the wolf and the hyena have become very rare. The Indian antelope has been declared a protected species in the district. The deer, common till the middle of the 18th century, is also rare now being represented solely by *nilgai* near the Ganga. Jackals abound throughout the district. The chief game birds found are several varieties of ducks, partridges and pigeons. In the cold weather, there are plenty of waterfowl and snipe, quail being fairly common.

## PLACES OF TOURIST INTEREST

**Bahai (tahsil Dalmau)** : Bahai is a road side village situated about 10 kms. away from Dalmau. The village gave its name to one of the six tappas into which *pargana* Dalmau was divided by Ibrahim Shah of Jaunpur.

**Bhaom (tahsil Rae Bareli)** : The village of Bhaom is situated on Rae Bareli—Allahabad road about 11 kms. south of Rae Bareli. It had a masonry fort built by Ibrahim Shah of Jaunpur in 1417 AD on the site of an old Bhar castle which he had destroyed.

**Chandpur (tahsil Maharajganj)** : The village of Chandpur, which gave its name to a large Kanpuria estate, situated about 7 kms. east to Maharajganj and 3 kms. north on the road running from Nigohan to Maharajganj. A branch road running north-eastward from the place leads to Mau Gharbi situated on the road from Maharajganj to Inhauna. The place was founded about the beginning of the 19th century by Raja Drigbijai Singh of Simrauta who erected a fort here.

**Dalmau (tahsil Dalmau)** : Dalmau, the headquarters of the *pargana* and tahsil of the same name; lies on the left bank of the Ganga on the Unchahar-Kanpur railway line. The town is of great antiquity and considerable historical and archaeological interest. Tradition has it that Dalmau was founded by Dal Deva Rathor of Kannauj, a brother of Raja Bal Deva and a contemporary of Bahram Ghaur of Persia; and that the place fell into the hands of the Bhars after the death of Raja Pratap Chandra of Kannauj in 530 A. D. According to another tradition Dal and Bal were two Bhar chieftains. Bal ruling in Rae Bareli and Dal in Dalmau. It is, however, not disputed that the place was in early times held by the Bhars. Firoz Shah Tughlaq visited Dalmau and founded a school here for imparting instructions in Muslim Law. Dal's fort which stands on the bank of Ganga is now in ruins.

**Harchandpur (tahsil Rae Bareli) :** Harchandpur is situated on the Lucknow-Rae Bareli road, about 18 kms. north-west of Rae Bareli, on the right bank of the Baita, a tributary of the Sai river.

**Jais (tahsil Salon) :** Jais, an old town, is situated on the metalled road from Rae Bareli to Sultanpur at a distance of about 32 kms. from the former and 58 kms. from the latter. The old town is picturesquely situated on mounds representing the remains of the old locality, Udainagar, Udyan of Ujalikanagar, founded by the Bhars. The new township and market have grown in a semi circle at the foot of the mound. The apocryphal story of the exploits of syed Salar Masud in the country, in the time of Mahmud of Ghazni, points out a tomb below the town as that of Syed Imamud-din-Khalji, sent to subjugate Udainagar. He is credited with having expelled the Bhars at the cost of his life. This tomb is still held in esteem by the devout. Two tombs, said to be those of Qutub-ud-din Ghazi and his brother, are each about nine metres in length. Udainagar appears to have been called Jais after it was held by the muslims. Jais, is seemingly a corrupted form of the persian 'Jaish', meaning an army camp.

**Rae Bareli (tahsil Rae Bareli) :** Rae Bareli, the headquarters town is situated on the banks of the Sai and is connected with five district headquarters namely Lucknow, Unnao, Allahabad Pratapgarh and Sultanpur by metalled roads. Rae Bareli is said to have been founded by the Bhars and was originally known as Bharauli or Barauli and Jahanabad was founded by Subedar Jahan Khan, who surrounded it with a wall. There are four fine mosques in the town, besides, others of lesser note. The Jame Masjid was originally built by Sultan Ibrahim Shah and was restored by the emperor Alamgir in 1672 A. D., as stated in an Arabic inscription. The second great mosque was built in 1040 Hijri (1631 A. D.) by Nawab Jahan Khan. The third is a copy of the Kaaba at Macca and was built by Shah Alam-ullah. It has no domes but three spacious halls. The fourth mosque is in the suburb of *Daina* and was built by a son of Shah Alam-ullah.

#### ADMINISTRATIVE UNITS

The district of Rae Bareli comprises of four tahsils namely Maharajganj, Rae Bareli, Dalmau and Salon with the seat of district administration located at Rae Bareli.

There are sixteen development blocks. The following table presents the distribution of heirarchy of administrative units.

**Table 1 : Administrative Units**

Name of Tahsil/ Development Block	Area in sq. kms.	Nayay Pan- chayats	Gram Sabha	Number of		Towns
				Revenue villages		
				Total	Inhabited	
1	2	3	4	5	6	7
<b>1. Maharajganj</b>	1,218.31	44	310	364	363	2
1. Maharajganj	320.65	11	84	105	105	
2. Singhpur	270.10	10	69	78	78	
3. Tiloi	314.32	13	89	107	106	
4. Bachhrawan	313.24	10	68	74	74	
<b>2. Rae Bareli</b>	943.06	34	263	343	335	1
1. Harchandpur	292.94	11	83	109	104	
2. Sataon	257.61	8	63	81	80	
3. Rahi	392.51	15	117	153	151	

1	2	3	4	5	6	7
3. Dalmau	1,269.39	56	443	591	577	2
1. Dalmau	250.42	11	94	111	110	
2. Khiroh	219.74	10	79	99	98	
3. Sareni	298.44	12	100	154	145	
4. Lalganj	220.14	9	66	82	82	
5. Jagatpur	280.65	14	104	145	142	
4. Salon	1,161.15	44	318	475	456	2
1. Salon	279.64	13	93	134	130	
2. Naseerabad	248.20	9	61	79	78	
3. Deeh	296.68	10	78	102	101	
4. Unchahar	336.63	12	86	160	147	
<b>Total District</b>	<b>4,591.91</b>	<b>178</b>	<b>1,334</b>	<b>1,773</b>	<b>1,731</b>	<b>7</b>

## ECONOMY AND INFRASTRUCTURE

Rae Bareli district is served by railways and state highways. The Lucknow-Varanasi, the Allahabad-Unnao, the Rae Bareli-Fatehpur and the Rae Bareli-Maharajganj roads are the four state highways pass through the district. The Lucknow-Varanasi road enters the district in the north-west and after traversing the tahsils of Maharajganj, Rae Bareli and Salon goes on to the district Pratapgarh. The Allahabad-Unnao road enters the southern portion of the district from Pratapgarh and after traversing the tahsils of Salon and Dalmau proceeds to the district of Unnao. The Rae Bareli-Fatehpur road originates from the town of Rae Bareli and crosses the river Sai by a bridge then proceeding towards the west reaches Fatehpur after passing through tahsil Dalmau. The Rae Bareli-Maharajganj road runs in the north-western direction. The district is served by a total length of 919 kms., giving a ratio of 199.6 kms. of roads per 1000 sq. km. of area that keeps the infrastructure of the area at a high key.

The Government of India constructed two aerodromes in the district during the second world war (1939-45) at Fursatganj and Jagatpur. Subsequently the aerodrome at Jagatpur was closed. The aerodrome of Fursatganj is still maintained by the Public Works Department of the State Government. It is used occasionally when important dignitaries fly to the district.

The broad-gauge line of the Northern Railway connects the district with the neighbouring districts Lucknow, Allahabad, Pratapgarh, Unnao, Kanpur and Varanasi and covers a distance of about 165 kms. in the district.

There has been tremendous growth in road communication during the last decade. The total road length which measured up only 488 kms. a decade ago, now runs to 940 kms. almost doubling itself. It gives a ratio of 205 kms. of pucca road per thousand sq. km. of area of the district, much above the state's average of 201 kms. Non-metalled (*kachcha*) roads making communication easier to the far flung villages. A number of major bridges were constructed spanning rivers making many important roads of perannial importance. A bridge of one km. length on the river Ganges on Bahraich-Banda highway, a bridge of 120 metre length on the same road on Sai river and 150 metre long bridge on Salon-Jais road at Sai river were constructed. The work on another major bridge has been started on Sai river near Baghaura village. There has been spectacular increase in the number of government buses plying on different roads of the district. The number of buses operating from local roadways depot rose to 92 from a mere 20 over the decade.



Electrification has also made a good headway. The number of 33/11 KV main sub-stations located in the district rose to 23 with a total capacity of 60 thousand KVA from two over the decade. A thermal project costing 219 crores has been sanctioned at Unchahar. Efforts are under way to harness solar energy and two villages have been taken up for developing them into energy complexes in the district. The per capita consumption of electricity per annum is 44.27 kwh against 88.83 kwh of the state.

The whole irrigation system consists of canal net work, tube wells and other minor sources like wells, tanks etc. Besides Sharda system that provide irrigation complexes in the district draw water from Sharda-Ghagra river system. Local water sources have also been tapped by constructing eight lift canals on Lone and Sai rivers passing through the district. Dalmau pump canal has been constructed to feed 840 cusecs of Ganges water into Purwa branch which irrigates south-western quarters of the district. The canal net work is being expanded by construction 71.8 kms. of feeder canals and 775 kms. of new canals and widening of 1,000 kms. of old canals. The canal net work in the district will run to a length of 2,581 kms. in 1983 which stands now 243.85 kms. The irrigation potential has been credited.

The telecommunication facility has also expanded fast. Rae Bareli city has the privilege of STD communication with leading towns of the state and also with New Delhi. The latest system of telecommunication based on micro-wave technology is going to be commissioned shortly.

Poor water drinking facilities have been recognised as a chief cause of ill-health in rural areas. The U. P. Jal Nigam has launched an ambitious programme of providing potable drinking water to all the scarcity villages of the district. Another drinking water project financed by Dutch Government aims at providing flouride free drinking water in 241 villages of the district.

#### AGRICULTURE AND ALLIED SECTORS :

Cultivation is the main economic activity that sustains bulk of the population of the district. Agriculture engages 84.95 per cent of working force. Due to the improved agricultural practices and expansion of irrigation facilities, there has been substantial development in agriculture sector.

The following table gives the distribution of tahsils according to land use.

**Table 2 : Distribution of villages according to land use**

Name of tahsil	No. of villages	Total Area (hectares)	Percentage of cultivable area to total area	Percentage of irrigated area to total cultivable area
1	2	3	4	5
1. Maharajganj	363	119,806.18	86.21	46.56
2. Rae Bareli	335	88,732.54	86.33	50.32
3. Dalmau	577	120,613.19	83.06	44.15
4. Salon	456	113,941.66	79.77	51.11
<b>Total District</b>	<b>1,731</b>	<b>443,093.57</b>	<b>83.72</b>	<b>47.80</b>

It can be observed from the above table that 83.72 per cent of the total geographical area is cultivable which includes net area sown, current fallows and other fallows. Of the total cultivable area 47.80 per cents irrigated. Rae Bareli emerges as the most extensively cultivated tahsil with 86.33 per cent of its geographical area cultivable of which 50.32 is irrigated. Salon tahsil leaves behind Rae Bareli in the extent of irrigation with its 51.11 per cent of cultivable area irrigated,

The total area of tahsils as given in the table no. 2 above, vary from those given in the table no. 1. The variation is attributable to the variation in sources of these two tables and their methods of accounting. The area figures given in table no. 1 are based on those supplied by the Surveyor General, India while those given in table no. 2 are based on village records. The average land holding works out to 0.82 hectares. The bulk of the land holding accounting for 51.61 per cent of the total land holdings is below 0.5 hectares. According to 1977 Agricultural Census, the number of operational holdings was 372,554 covering an area of 305,768 hectares. Of this, 279,170 holdings are of less than one hectare and 58,983 between 1 and 2 hectares. Thus 338,153 operational land holdings accounting for 90.77 per cent of the total, are un-economical.

The main harvests of the district are the *rabi*, the *kharif* and the *zaid*. The *kharif* crops generally predominate in all the tahsils. The preponderance of the *kharif* area over the *rabi* area has always been a characteristic feature of this district. The *zaid* harvest is of a little importance. The *zaid* crops cover an area of 8,223 hectares, whereas the area under *kharif* and *rabi* is 174,656 and 188,542 hectares respectively in 1980-81. The main *kharif* crops are paddy, *jowar* and *Bajra*. Among the *rabi* crops wheat is the most important. It covers on an average nearly a fourth of the total *rabi* area in the district. Among the other *rabi* crops, barley and gram are worth mentioning. Gram is mostly sown mixed with wheat or barley. The area under wheat has consistently increased in the district in the course of the last seventy years. It covers an area of 127,099 hectares in 1980-81. Similarly paddy covers an area of 110,215 hectares in 1980-81.

The major non-food crops of the district in both *rabi* and *kharif* consist of tobacco, oilseeds, groundnut, onion, garlic, potato and other vegetables and fruits and sunnhemp. Tobacco is not grown extensively in the district, there are certain areas which are famous for producing good quality of tobacco. Formerly this district was one of the foremost in the state for cultivation of poppy from which opium was extracted. Now the poppy cultivation is banned in the district.

There has been substantial rise in the cultivated area of *rabi* crops which thrive on irrigation. The area under *rabi* crop rose to 1.88 lakh hectares from 1.60 lakh hectares over the last decade. The cropping pattern has also undergone a change and cropping intensity has increased to 133 per cent. The area under cash crops has risen giving better returns to cultivators. A farmer's training centre was set up in the district for cropping with extension and training programme. Another agriculture farm was set up at Lalganj to demonstrate 'usar' reclamation techniques to the local cultivators. A Central Government project has turned about 200 hectares of 'usar' land into flourishing rice fields. The government have set six seed multiplication agricultural farms in the district with a capacity of annual production of 5,000 quintals of seeds. Various agriculture expansion services have been provided in the district.

A state owned horticultural farm has been established near Salon a few years ago, which organises demonstrations and periodic seminars of horticulturists of the district. Potato being main vegetable crop of the district, storage capacity of 185,925 quintals has been created in 8 cold storages constructed during the past few years.

Animal husbandry is an important source of supplementing income of the rural population. According to 1977 live-stock census, the live-stock population stood at 12.8 lakhs. The production of milk per milch animal is very low. As the cattle of the district are generally of poor quality, those of better variety are brought from district Kheri, and the states of Haryana and Punjab. There were 46 artificial insemination centres in the district in 1981 for improving the breed of cows and buffalows. There are 24 veterinary hospitals and 35 stockman centres in the district for the purpose of providing treatment to animals.

Apart from normal cattle breeding programme extended through Veterinary Hospital and artificial insemination centres, a Jersey Cattle breeding farm was established in the year 1973. There are 12 cattle dispensaries, one Semen Bank, 8 sheep rearing centres, 14 goat breeding units and 5 piggery breeding units working in the district. A special project for distribution of balance feed at fifty per cent subsidized cost to hybrid heifers owned by small, marginal farmers has also been launched in 1978.

Rae Bareli is primarily an agricultural district and can hardly claim to possess any forests of real importance. The demands for large quantities of timber and fuel required for domestic and commercial

purposes in the district can only partially be met from the local forest resources, the rest having to be supplied by imports. Since the commencement of the five year plan programmes in the district the Government has under taken a number of schemes of afforestation, particularly in the catchment areas of the Ganga and the Sai to check soil erosion caused by these rivers and their tributaries. The trees commonly found in the district are *shisham*, *mahua*, *neem*, *babul* and mango.

## INDUSTRY

There were no noteworthy industrial activities in the district, before 1971. However, now district is at the threshold of industrialization. There have been very rapid growth of large, medium and small industrial units during past one decade. There are 11 large scale units at present as against nil in 1972. Among these are, one Indian Telephone Industries Unit, a Textile Mill, a Spinning Mill, a Sugar Mill, a Unit of Modi Carpets, a Soft Drinks Unit, a Rice Bran Oil Extracting Plant, a High Tension Insulator Producing Plant, a Unit of Tyres and Tubes Ltd., a Unit of Ether Products and a Paper Mill. Some of these Units belong to Central Government, a few to State Government and others are in joint sectors. These Units entail capital investment of around 9,178 lakh rupees and an employment potential of 6,000 persons. Eight new large/medium units are on anvil. These include Jelly filled cables by PICUP. Magnesite-Bauxite complex by UPSIDC, two paper mills, two foundaries and one PVC power cable project all in private sector.

However, progress in small/tiny sector has been quite spectacular. There were 1,354 such units registered up to July 1982 as against a modest figure of 291 units in the year 1972. Among other things, these units produce power transformers, electric cables, fertilizers, chlorinated wax, injection needles, paper cones, PVC pipes, PVC suction pipes, iron products, RCC spun pipes, nuts and bolts, aluminium fittings, barbed wire, morning bread, agricultural implements, leather goods, furniture, woollen carpets, cheap cloth etc. and accessories to larger units. There have been pronounced efforts to organize village artisans and train rural unemployed youths under TRYSEM to spread a net-work of *Khadi* and village industries in the district

In the rural areas of the district flourish a number of cottage and village industries including blacksmithy, carpentry, weaving of mats and baskets, pottery, shoe-making, the making of ropes and stringes, weaving of handloom cloth and extracting of oil from seeds. These industries gave employment to sufficient number of persons. The handloom industry, which once produced artistic mustins, is now confined to the production of *khaddar* cloth only. This industry has declined mainly due to scarcity of cotton-yarn of finest quality.

Mats, baskets, *morhas* (round reed stools) *tatpatties* (long jute carpets) and *moonj* ropes are made in a large number of units in the district.

There are quite a large number of units engaged in tanned leather and shoes industry, each unit usually run by not more than four partners, The industry is scattered all over the district. Only leather for soles is manufactured by treating hides with salt, myrobalans, turmeric, lime and bark of the *babul* tree.

## BANKING TRADE AND COMMERCE

The first commercial bank, the Allahabad bank, was established at Rae Bareli in 1961. The bank financed the export trade in food grains and oil seeds which found their way to Japan, Europe and North America also. Co-operative Bank Limited, which was established as early as 1960, opened its branches at Lalganj, Jais and Bachhrawan in 1962, 1964 and 1966 respectively. The State Bank of India established a branch at Rae Bareli in 1967. A branch of the Dena Bank, was established at Lalganj in 1969. In 1970 and 1971, as many as 12 offices of Commercial Banks were opened in the district. Now there altogether 50 branches of Commercial Banks are functioning in the district. Tahsil-wise break up of these banks are 15 branches in Maharajganj, 5 in Rae Bareli, 12 in Dalmau, 13 in Salon and 5 in urban areas of the district.

In 1971, only 2.6 per cent of the workers of the district were engaged in Trade and Commerce. The district is generally self-sufficient in foodgrains, Kerosene, sugar, salt and coal are the chief items of import.

The main market of the district is Capperganj in Rae Bareli town, which derived its name from W.C. Capper, a British District Officer. The municipal board, Rae Bareli owns some godowns in this market the rest being property of private parties. The market is a collecting as well as distributing centre. Articles of general merchandise, cloth and other consumer goods are also sold in this market which is connected by means of metalled roads with the *mandis* at Lalganj, Bachhrawan, Jais, Maharajganj, Salon, Dalmau, Lachhmanpur and Munshiganj.

## AMENITIES

The availability of amenities within easy reach reflects on the infra-structural development of the area. The availability of selected facilities as relevant to rural and urban areas have been reviewed separately.

### Rural Areas

The district consists of 1,773 revenue villages out of which 42 are un-inhabited and the remaining are populated. The average area of a village works out to 255.98 hectares in the district. Sprawled over 2,330.67 hectares, the largest village in area is Bawan Buzurg of Rae Bareli tahsil, while the smallest village is Chak Malehata perched over an area of 6.88 hectares. Tables 3-7 highlight infra structural facilities available to the villages.

The table given below shows the distribution of villages by availability of amenities.

**Table 3 : Distribution of villages according to the availability of different amenities**

No. (with percentage) of villages having one or more of the following amenities										
Sl. No.	Name of tahsil	No. of inhabited villages	Education	Medical	Drinking water	Post & Telegraph	Market/Hat	Communication	Approach by Pucca Road	Power Supply
1	2	3	4	5	6	7	8	9	10	11
1.	Maharajganj	363	220(60.61)	25(6.89)	363(100.00)	75(20.66)	43(11.85)	18(4.96)	132(36.36)	187(51.52)
2.	Rae Bareli	335	173(51.64)	15(4.48)	335(100.00)	57(17.01)	48(14.33)	96(28.66)	195(58.21)	192(57.31)
3.	Dalmau	577	301(52.17)	92(15.94)	577(100.00)	106(18.37)	78(13.52)	73(12.65)	235(40.73)	196(33.97)
4.	Salon	456	209(45.83)	37(8.11)	456(100.00)	72(15.79)	52(11.40)	42(9.21)	194(42.54)	169(37.06)
<b>Total District</b>		<b>1,731*</b>	<b>903(52.17)</b>	<b>169(9.76)</b>	<b>1,731(100.00)</b>	<b>310(17.91)</b>	<b>221(12.77)</b>	<b>229(13.23)</b>	<b>756(43.67)</b>	<b>744(42.98)</b>

The above table reveals that education facilities as indicated by location of educational institutions like schools, colleges are available in 52.17 per cent of inhabited villages of the district. The proportion of villages having these facilities does not vary much from one tahsil to another confining the movement between the maximum of 60.61 per cent in Maharajganj tahsil and the minimum of 45.83 per cent of villages in Salon tahsil. Medical facilities are available in almost one tenth (9.76 per cent) of the inhabited villages of the district. Dalmau tahsil is best placed in this respect as 15.94 per cent of its villages have medical facilities while Rae Bareli tahsil occupies the back seat with only 4.48 per cent of its villages having medical facilities. Postal facilities are available in 17.91 per cent of the villages of the district. The proportion of villages covered by postal facilities in various tahsils does not vary greatly from one tahsil to another, the highest proportion being 20.66 per cent in Maharajganj tahsil and the minimum of 15.79 per cent in Salon tahsil. Market facilities can be had within the villages in 12.77 per cent of villages of the district. The proportion of villages having these facilities vary slightly from one tahsil to another. The highest proportion of 14.33 per cent of villages have market facilities in Rae Bareli tahsil while the minimum proportion of 11.40

per cent of villages enjoy market facilities in Salon tahsil. Communication facilities as indicated by the location of communication heads e.g. railway station, bus stop are available within the villages in 13.23 per cent of the villages of the district. Rae Bareli comes up on the top with its 28.66 per cent of villages having a bus stop or a railway station. Maharajganj tahsil is most poorly placed with its 4.96 per cent of villages having communication heads. The villages which are approachable by pucca road account for 43.67 per cent of the total number of the district. Rae Bareli tahsil which has as high a proportion as 58.21 per cent of its villages approachable by pucca road occupies the first place among the tahsils of the district while Maharajganj with its 36.36 per cent of villages approachable by pucca road shows the least proportion. Power supply reaches 42.98 per cent of villages of the district. Rae Bareli again shows the highest proportion of 57.31 per cent of villages having electricity while Dalmau tahsil with only one third of its villages having electricity shows the least proportion.

The following table shows the proportion of rural population that enjoy different amenities within the villages.

**Table 4 : Proportion of rural population served by different amenities**

Sl. No.	Name of tahsil	Total population of inhabited villages in the tahsil	Proportion of rural population served by different amenities							
			Education	Medical	Drinking water	Post & Telegraph	Market/ Hut	Communi- cation	Approach by Pucca Road	Power Supply
1	2	3	4	5	6	7	8	9	10	11
1.	Maharajganj	428,189	80.98	14.99	100.00	38.44	16.20	9.14	40.94	62.21
2.	Rae Bareli	362,262	76.40	14.30	100.00	42.32	36.03	38.25	68.67	62.49
3.	Dalmau	515,746	74.39	27.45	100.00	38.34	29.96	23.24	50.23	46.61
4.	Salon	441,736	71.74	22.93	100.00	35.31	29.95	20.79	46.48	50.87
<b>Total District</b>		<b>1,747,933</b>	<b>75.75</b>	<b>20.53</b>	<b>100.00</b>	<b>38.42</b>	<b>27.85</b>	<b>22.28</b>	<b>50.83</b>	<b>54.80</b>

It can be seen from the above table that the largest proportion of population of Rae Bareli tahsil is served by postal (42.32 per cent), market (36.03 per cent) and communication facilities (38.25 per cent) and approach by pucca road (68.67 per cent) and by power supply (62.49 per cent). However, it is Maharajganj tahsil which shows the largest proportion (80.98 per cent) as coverage of its rural population by education facilities within villages and it is Dalmau tahsil that tops in the availability of medical facilities by covering 27.45 per cent of its rural population living in villages having medical facilities. Maharajganj tahsil displays lowest proportion of population covered by market (16.20 per cent), communication (9.14 per cent) and approach by pucca road (40.94 per cent) facilities. The lowest proportion of 71.74 per cent of rural population that can avail themselves some education facilities within the villages is observed in Salon tahsil, while postal facilities are available to the inhabitants of villages that make 35.31 per cent the lowest proportion of the total population of Salon tahsil, Dalmau tahsil is least covered by power supply as the 46.61 per cent of its population live in villages which are electrified.

The table given below shows the distribution of villages not having amenities by distance ranges from the places of availability.

**Table 5 : Distribution of villages not having certain amenities, arranged by distance ranges from the places where these are available**

Villages not having the amenity of	No. of villages where the amenity is not available and available at distance of			
	—5Kms.	5—10 Kms.	10+ Kms.	Total (Col 2—4)
1	2	3	4	5
Education	765	36	27	828
Medical	1,158	300	104	1,562
Post & Telegraph	1,228	130	63	1,421
Market/ <i>Hat</i>	1,347	124	39	1,510
Communication	1,207	207	88	1,502

Education facilities are not available to inhabitants of 828 villages of the district. However, bulk of them being 765 in number are placed within 5 kms. of distance from the places of availability of educational facilities. There are 36 villages the inhabitants of which can avail themselves of educational facilities within 5-10 kms. of distance range while 27 villages are remotely placed being 10 kms. away and beyond from the places of availability of educational facilities. Out of 1,562 villages which do not have medical facilities as many as 1,158 are located within 5 kms. of distance, 300 villages within 5-10 kms. of distance and 104 villages at a distance of 10kms. and beyond from the places of availability of medical facilities. Of 1,421 villages not having postal facilities, as many as 1,228 are situated merely within 5kms. distance range, 130 villages within 5-10 kms. range and 63 villages at a distance of 10 kms. and beyond from the places of availability of postal facilities. Market facilities are not available in 1,510 villages. Of these, 1,347 villages are within 5 kms. distance 124 villages within 5-10 kms. distance and 39 villages at 10 kms. distance or more from the places where market facilities are available. Communication facilities as indicated by location of communication heads e. g. railway station, bus stop etc. are not available in 1,502 villages. These facilities can be availed of by the inhabitants of 1,207 villages within 5 kms. distance, those of 207 villages within 5-10 kms. distance and those of 88 villages from the distance of 10 kms. and beyond.

The following table presents distribution of villages by distance ranges from nearest town and availability of amenities.

**Table 6 : Distribution of villages according to the distance from the nearest town and availability of different amenities**

Distance range from the nearest town (in Kms.)	No. of inhabited villages in each range	No. (with percentage) of villages having the amenity of							
		Education	Medical	Drinking water	Post & Telegraph	Market/ <i>Hat</i>	Communi-cations	Approach by Pucca Road	Power Supply
1	2	3	4	5	6	7	8	9	10
1—5	182	90(49.45)	11(6.04)	182(100.00)	31(17.03)	17(9.34)	19(10.44)	91(50.00)	88(48.35)
6—15	669	381(56.95)	73(10.91)	669(100.00)	130(19.43)	97(14.50)	116(17.34)	272(40.66)	303(45.29)
16—50	879	431(49.03)	85(9.67)	879(100.00)	149(16.95)	107(12.17)	94(10.69)	392(44.60)	352(40.05)
51+	1	1(100.00)	...	1(100.00)	...	...	...	1(100.00)	1(100.00)
<b>Total District</b>	<b>1,731</b>	<b>903(52.17)</b>	<b>169(9.76)</b>	<b>1,731(100.00)</b>	<b>310(17.91)</b>	<b>221(12.77)</b>	<b>229(13.23)</b>	<b>756(43.67)</b>	<b>744(42.98)</b>

The above table shows that as many as 879 villages are placed in the distance range 16-50 kms. from the nearest town accounting for 50-78 per cent of the inhabited villages and there is only one village by name Khojanpur which is located in Salon tahsil 55 kms. away from nearest town and is placed in the highest distance range of 51 kms. and above. This village has educational, drinking water and approach by pucca road facilities. The table clearly demonstrates that the villages which are located in the close proximity (within 5 kms.) from the town show the highest proportion of coverage by approach by pucca road (50.00 per cent) and power supply (48.35 per cent). The other facilities show the highest coverage of villages which are not as close by, yet they are located near a town being 6-15 kms. away from the nearest town. The facilities namely educational, medical, postal, market and communication are not available in as a large proportion of villages located within 5 kms. of distance as those located 6-15 kms. of distance range from the nearest towns. This is attributable to the fact that these facilities are available within easy reach of the inhabitants of these villages short distance away from the nearest town.

The following table shows the distribution of villages by population ranges and availability of amenities.

**Table 7 : Distribution of villages according to population range and amenities available**

Population range	No. of inhabited villages in each range	No. (with percentage) of villages having the amenities of							
		Education	Medical	Drinking water	Post & Telegraph	Market/ Hat	Communi- cation	Approach by Pucca Road	Power Supply
1	2	3	4	5	6	7	8	9	10
1—499	608	115(18.91)	16(2.63)	608(100.00)	13(2.14)	19(3.13)	51(8.39)	251(41.28)	199(32.73)
500—1,999	921	594(64.50)	82(8.90)	921(100.00)	151(16.40)	92(9.99)	108(11.73)	384(41.69)	403(43.76)
20,00—4,999	183	176(96.17)	58(31.69)	183(100.00)	128(69.95)	94(51.37)	57(31.15)	105(57.38)	129(70.49)
5,000+	19	18(94.74)	13(68.42)	19(100.00)	18(94.74)	16(84.21)	13(68.42)	16(84.21)	13(68.42)
<b>Total District</b>	<b>1,731</b>	<b>903(52.17)</b>	<b>169(9.76)</b>	<b>1,731(100.00)</b>	<b>310(17.91)</b>	<b>221(12.77)</b>	<b>229(13.23)</b>	<b>756(43.67)</b>	<b>744(42.98)</b>

The above table clearly demonstrates that the larger is the range of population of the villages, the higher is the proportion of villages covered by amenities. The least proportion of villages covered by various amenities is shown by all the amenities among the villages falling in the population range of 1-499 persons. The proportion of coverage goes on rising as the population range rises, touching the highest percentage mark among the villages with a population of 5,000 and above. There are only 19 villages which have a population of 5,000 and above. The various amenities are available to most of these villages, showing the highest proportion of coverage.

The following table shows the combination of foodgrains that constitutes staple food in majority of the villages of various tahsils.

**Table 8 : Main staple food in the majority of villages in each tahsil**

Name of tahsil	Main staple food
1	2
1. Maharajganj	Wheat and Rice
2. Rae Bareli	Wheat and Rice
3. Dalmau	Wheat and Rice
4. Salon	Wheat and Rice

It can be seen from the above table that wheat and rice form staple food in all tahsils of the district.

#### Urban Areas :

The urban areas of Rae Bareilly district are made up by seven towns out of which Rae Bareilly is the only municipality and remaining five towns are administered by town area committees. Towns have come up newly during the last decade.

The following table shows growth, density and sex ratio of urban population in the district in contrast to those of the state.

**Table 9 : Growth, density and sex ratio of urban population in the district in relation to the state**

Census Year	District						State					
	Total population	Urban population	Percentage urban population	Decadal percentage variation in urban population	Density (population per Sq. kms.)	Sex Ratio (No. of females per 1,000 males)	Total population	Urban population	Percentage urban population	Decadal percentage variation in Urban population	Density (population per Sq. km.)	Sex ratio (No. of females per 1,000 males)
1	2	3	4	5	6	7	8	9	10	11	12	13
1951	1,162,986	50,453	4.34	+10.54	2,787	857	63,219,655	8,625,699	13.64	+22.93	2,295	820
1961	1,322,121	39,846	3.01	-21.02	3,622	868	73,754,554	9,479,895	12.85	+9.90	3,823	812
1971	1,510,812	51,403	3.40	+29.00	4,673	879	88,341,144	12,388,596	14.02	+30.68	4,355	821
1981	1,886,940	139,007	7.37	+170.43	2,139	854	110,862,013	19,899,115	17.95	+60.62	4,363	846

The urban population of the district is made up of 139,007 persons according to 1981 Census that accounts for 7.37 per cent of the total population of the district, standing very poorly in contrast to the state's average of 17.95 per cent. The urbanisation as reflected by the proportion of urban population has made hardly any headway during the three decades ending with 1951 to 1971. The urban population made a paltry proportion of 3.40 per cent in 1971. However, it was during the last decade that there has been a good spurt in the proportion of urban population raising the proportion to 7.37 per cent. The density of urban population as indicated by number of persons per sq. km. of area has been increasing from one decade to another reaching 4,673 persons per sq. km. in 1971 from 2,787 persons in 1951. However, the density dropped radically in 1981 tumbling down to less than half 2,139 persons. The reasons for the drop in the density is attributable to the addition of five new towns with very low density of population. The sex ratio has been increasing from one decade to another but it suffered a set back in 1981 when the sex ratio as indicated by number of females per thousand males came down from 879 in 1971 to 854 in 1981. The sex ratio has always stood above the state average since 1951.

The following table shows the towns that have been added newly or de-classified over the last decade.



**Table 10 : New Towns added/declassified in 1981 Census**

Name of Town	Population (1981 Census)
1	2
<b>(a) Added</b>	
(i) Bachhrawan	7,694
(ii) Dalmau	3,892
(iii) Lalganj	10,605
(iv) Salon	8,108
(v) Maharajganj	3,837
<b>(b) De-classified</b>	
	NIL

The above table shows five towns have been added that make a total population of 34,136 persons accounting for 24.56 per cent of total urban population of the district and 38.97 per cent of the total increase in urban population over the last decade. The largest among them is Lalganj with a population of 10,605 persons and the smallest Maharajganj with a population of 3,837 persons.

The following table shows per capita receipt and expenditure per annum in various towns of the district.

**Table 11 : Per capita receipt and expenditure in towns**

Class, name and civic status of the town	Per capita								
	Receipt			Expenditure					
	Total Receipt	Receipt through taxes	Receipt from all other sources	Total Expenditure	General administration	Expenditure on public health and conveniences	Public works	Expenditure on public institutions	other aspects
1	2	3	4	5	6	7	8	9	10
V Bachhrawan T. C.	3.98	2.16	1.82	11.44	3.51	4.68	3.25	...	...
VI Dalmau T. C.	10.92	3.21	7.71	15.85	3.39	6.37	2.67	...	3.42
IV Jais T. C.	8.91	8.25	0.66	9.54	7.19	1.22	1.13	...	...
IV Lalganj T. C.	30.55	22.91	7.64	27.81	11.50	10.09	4.90	...	1.32
VI Maharajganj T. C.	5.79	1.62	4.17	7.29	1.95	4.30	1.04	...	...
II Rae Bareli M. B.	4.51	2.88	1.63	4.10	0.14	1.68	0.96	0.02	1.30
V Salon T. C.	2.69	...	2.69	1.58	1.37	0.09	...	...	0.12

Per capita receipt per annum ranges between the maximum of Rs. 30.55 in Lalganj town and the minimum of Rs. 2.69 in Salon. Receipt through taxes exceeds receipt from all other sources in Jais, Lalganj Bachhrawan and Rae Bareli towns, Per capita expenditure ranges between the maximum of Rs. 27.81 in

Lalganj town and the minimum of Rs. 1.58 in Salon. Expenditure on general administration claims lion share in Jais (Rs. 7.19), Lalganj (Rs. 11.50) and Salon (Rs 137) while expenditure on public health and conveniences account for major share in Bachhrawan (Rs 4.68), Dalmau (Rs 6.37) Maharajganj (Rs 4 30) and Rae Bareli (Rs. 1 68).

The following table shows the ratio of schools per 10,000 of population in various towns of the district.

**Table 12 : Schools per ten thousand population in towns**

Class, name and civic status of the town	No. of schools per ten thousand population			
	Higher Secondary/ Secondary/Inter/P. U. C./ Junior Colleges	Secondary/ Matriculation	Junior Secondary/ Middle	Primary
1	2	3	4	5
V Bachhrawan T. C.	1.30	2.60	2.60	2.60
VI Dalmau T. C.	...	...	5.14	5.14
IV Jais T. C.	...	1.32	1.32	2.64
IV Lalganj T. C.	1.89	0.94	1.89	4.71
VI Maharajganj T. C.	...	2.61	5.21	5.21
II Rae Bareli M. B.	0.33	1.11	3.01	4.35
V Salon T. C.	1.23	1.23	2.47	2.47
<b>Total</b>	<b>0.50</b>	<b>1.22</b>	<b>2.81</b>	<b>4.03</b>

The ratio of 4.03 primary school obtains in urban areas of Rae Bareli district ranging between the maximum of 5.21 primary schools in Maharajganj town and the minimum of 2.47 primary schools in Salon town. There are 2.81 middle schools per 10,000 of population in urban areas of the district. The ratio of middle schools ranges between the maximum of 5.21 middle school in Maharajganj and the minimum of 1.32 middle schools in Jais per 10,000 of population. Schools of matriculation standard work up to a ratio of 1.22 ranging between the maximum of 2.61 in Maharajganj and the minimum of 1.11 in Rae Bareli town. The ratio of 0.50 junior colleges is obtained in the urban areas of the district ranging between the maximum of 1.89 inter colleges in Lalganj and the minimum of 0.33 inter colleges in Rae Bareli per 10,000 of their population. There are no inter colleges in Dalmau, Jais and Maharajganj towns. There is no school of matriculation standard either in Dalmau town.

The table given below shows town-wise availability of beds per thousand of population.

Table 13 : Number of Beds in Medical institutions in towns

Class, name and civic status of the towns	No. of beds in medical institutions per 1,000 population
1	2
V Bachhrawan T. C.	4.68
VI Dalmau T. C.	9.25
IV Jais T. C.	0.79
IV Lalganj T. C.	0.94
VI Maharajganj T. C.	3.13
II Rae Bareli M. B.	3.53
V Salon T. C.	4.44
<b>Total</b>	<b>3.30</b>

There are 3.30 beds per thousand of population in medical institutions in urban areas of the district. The ratio ranges between the maximum of 9.25 beds in Dalmau town and the minimum of 0.79 in Jais town.

The following table gives the proportion of slum population in recognised or notified slums of class I town (with a population of 100,000 and above) and class II towns (with a population of 50,000 to 99,999). There is only one class I town *i. e.* Rae Bareli. There are no class II towns in the district.

Table 14 : Proportion of slums population in towns

Class, name and civic status of the town	Proportion of the slums population to total population of the town	Density in slums (per sq. km.)
1	2	3
II Rae Bareli M. B.	NIL	NIL

There is no recognised or notified slum in Rae Bareli town.

The table given below shows the most important commodities manufactured in, exported from and imported into various towns of the district.

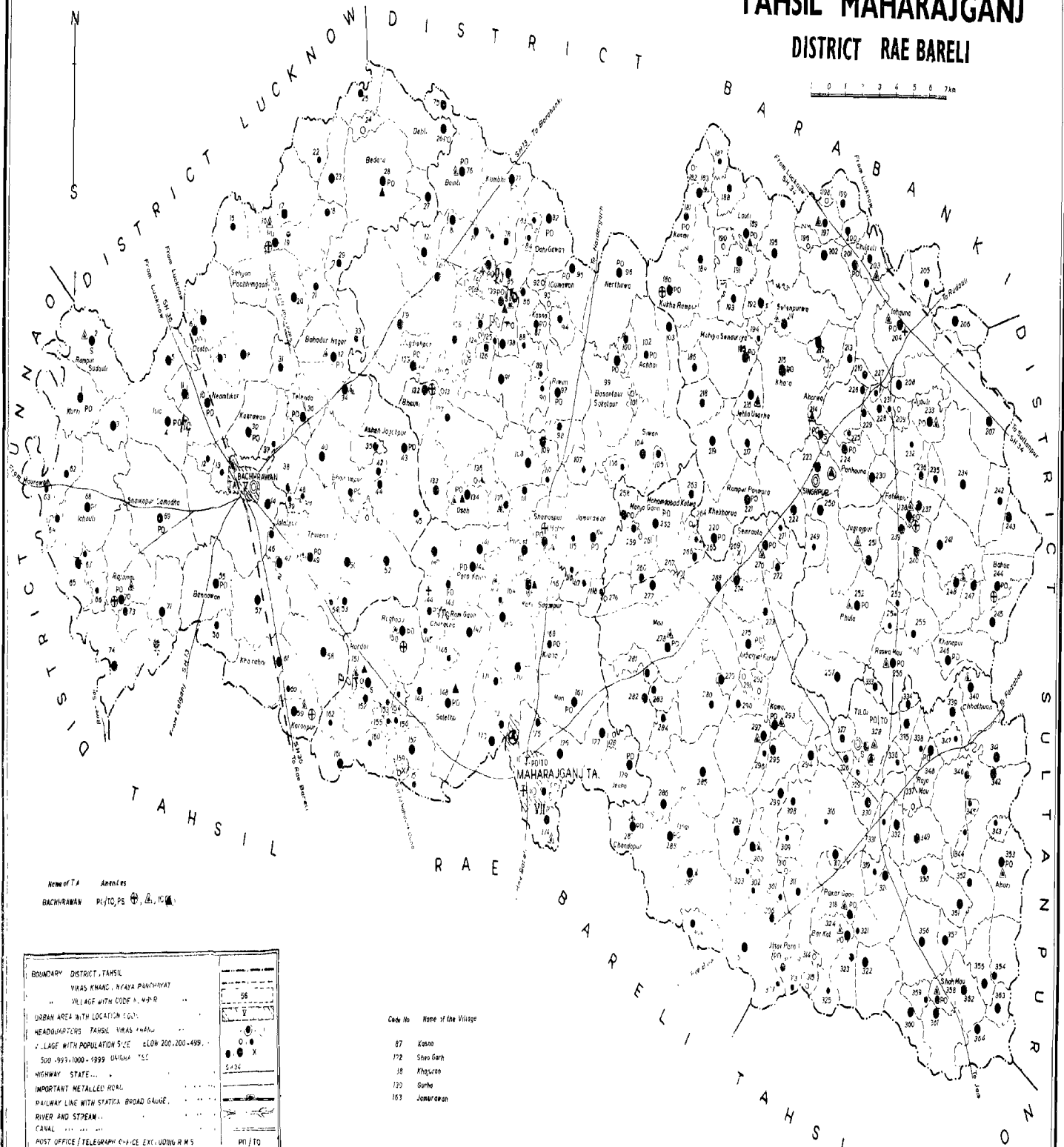
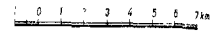
**Table 15 : Most Important commodities manufactured, imported and exported in towns**

Class, name and civic status of the town	Most important commodity		
	Manufactured	Exported	Imported
1	2	3	4
V Bachhrawan T. C.	thresher	rice	iron
VI Dalmau T. C.	leather shoes	sand	foodgrains
IV Jais T. C.	bidi	foodgrains	cloth
IV Lalganj T. C.	leather shoes	groundnut	cloth
VI Maharajganj T. C.	brass utensils	leather	brass sheets
II Rae Bareli M. B.	telephone apparatus	telephone apparatus	cloth
V Salon T. C.	bidi	potato	sugar

It can be seen from the above table that important items manufactured consist of telephone apparatus, leather shoes, threshers and brass utensils. The important items exported are largely telephone apparatus and foodgrains. The items imported are foodgrains, cloth, sugar and brass sheets.

# TAHSIL MAHARAJGANJ

## DISTRICT RAE BARELI



None of T/A     Annullus  
 BACHRAWAN     P.O., P.S., S.C., S.I.C.

BOUNDARY DISTRICT, TAHSIL	56
VILLAGE WITH CODE A, W.P.R.	56
URBAN AREA WITH LOCATION (G.O.)	56
HEADQUARTERS TAHSIL VIKAS KHAND	56
VILLAGE WITH POPULATION SIZE	56
500 - 999 1000 - 1999 2000 - 4999	56
5000 - 9999 10000 - 19999 20000 - 49999	56
HIGHWAY STATE	56
IMPORTANT METALLED ROAD	56
RAILWAY LINE WITH STATICA BROAD GAUGE	56
RIVER AND STREAM	56
CANAL	56
POST OFFICE / TELEGRAPH OFFICE EXCLUDING R.M.S	56
HIGH SCHOOL, INTER COLLEGE	56
POLICE STATION EXCLUDING R.M.S. & PILE STATION	56
HOSPITAL, PRIMARY HEALTH CENTRE, DISPENSARY	56
MATERNITY AND CHILD WELFARE CENTRE	56
IMPORTANT VILLAGE MARKET / HAT	56

Code No.	Name of the Village
87	Kasno
172	Shro Garh
18	Khajurao
130	Surha
163	Januraoan



1-महाराजगंज तहसील

1-MAHARAJGANJ TAHSIL

**ग्रामों की वर्णानुक्रम सूची**

**महाराजगंज तहसील**

क्रम सं०	ग्राम का नाम	लोकेशन कोड नं०	क्रम सं०	ग्राम का नाम	लोकेशन कोड नं०	क्रम सं०	ग्राम का नाम	लोकेशन कोड नं०
1	2	3	1	2	3	1	2	3
1.	अकबरपुर फारसी	275	36.	अंगुरी	199	71.	कंसपुर	118
2.	अगौना	361	37.	कक्केपुर	115	72.	खरगपुर	217
3.	अछई	102	38.	कठौरा	207	73.	खरावा	183
4.	अटारा	152	39.	कतकौडली	101	74.	खानापुर	246
5.	अठरेहटा	174	40.	कन्डरिया	265	75.	खानापुर	347
6.	अन्वपुर	284	41.	कन्दावाँ	57	76.	खारा	215
7.	अमावाँ	7	42.	कमई	293	77.	खुजुरी	138
8.	अरियावाँ	339	43.	कमालपुर आवाँ डीह	107	78.	खेखरुआ	220
9.	असाईपुर	306	44.	करनगाँव	241	79.	खैरहनी	61
10.	अलीपुर	108	45.	करनपुर	59	80.	गढ़ी महावल	213
11.	असनी	149	46.	करौका	302	81.	गड़ेहरी	346
12.	असनी	350	47.	कलां गढ़ी	51	82.	गनेशपुर	37
13.	असरफपुर	200	48.	कलुई खेड़ा	72	83.	गुमावाँ	95
14.	असहन जगतपुर	43	49.	कसना	87	84.	गूजरपुर	48
15.	अहमदाबाद पिपरी	232	50.	कसरावाँ	30	85.	गूढा	139
16.	अहुरी	353	51.	कामापुर	337	86.	गोधना	249
17.	अहोरवा	214	52.	किसनपुर	291	87.	गोपालपुर	227
18.	आइमापुर	94	53.	कुकहा रामपुर	180	88.	गोयन	186
19.	आजादपुर	208	54.	कुटमरा	333	89.	गोविन्दपुर	133
20.	आसापुर गढ़ी	299	55.	कुंडौली	8	90.	गंगापुर	264
21.	आशापुर रुह	330	56.	कुबना	168	91.	घुरौना	144
22.	इचौली	68	57.	कुम्भी	77	92.	चन्दापुर	287
23.	इन्दौरा	158	58.	कुम्हरावाँ	85	93.	चितवनियाँ	27
24.	इन्हीना	204	59.	कुरी	1	94.	चिनगाही	294
25.	इसिया	4	60.	कुसढ़ी सागरपुर	165	95.	चिलौली	156
26.	उंचौरी	45	61.	कुसमी	181	96.	चिलौली	201
27.	उत्तर पारा	312	62.	कुस्मौरा	177	97.	चिलौली	257
28.	उदरेहरा	63	63.	कुरा	356	98.	चुहवा	5
29.	उमरपुर	58	64.	कंडावाँ	277	99.	चेतरा खुर्द	319
30.	ओई	161	65.	कैर	176	100.	चेतरा बुजुर्ग	320
31.	ओटिया	236	66.	कोंची	255	101.	चौरा	313
32.	ओतेहीबाद फरोसन	267	67.	कोटवा	126	102.	छतहुवन	340
33.	ओथी	172	68.	कोटवा	204	103.	छीछा	307
34.	ओनडीह	305	69.	कोटवा	300	104.	जगतपुर	193
35.	ओसाह	134	70.	कोटवा मदनियाँ	169	105.	जगदीशपुर	129



## ग्रामों की वर्णानुक्रम सूची

## महराजगंज तहसील

क्रम सं०	ग्राम का नाम	लोकेशन कोड नं०	क्रम सं०	ग्राम का नाम	लोकेशन कोड नं०	क्रम सं०	ग्राम का नाम	लोकेशन कोड नं०
1	2	3	1	2	3	1	2	3
106.	जगदीशपुर	345	141.	तमनपुर	17	176.	पन्डीरा खुर्द	42
107.	जनई	288	142.	तम्बामऊ	363	177.	पन्हीना	224
108.	जनापुर	360	143.	तमजुहीनपुर	283	178.	पलिया	18
109.	जमुनीपुर	106	144.	तिलेण्डा	36	179.	पश्चिम तिलोई	327
110.	जमुरावाँ	114	145.	तिलोई	328	180.	पस्तौर	74
111.	जमुरावाँ	163	146.	तौली	140	181.	पहनासा	52
112.	जमुरावाँ	342	147.	थूलेण्डी	49	182.	पहरावाँ	33
113.	जमोलिया	260	148.	दरेहटा	67	183.	पाकरगाँव	318
114.	जयनगरा	230	149.	दहिगवाँ	82	184.	पारा कलाँ	142
115.	ष्योना	179	150.	दानूपुर	250	185.	पारा खुर्द	141
116.	जलालपुर	46	151.	दुन्दगढ़	21	186.	पाली	175
117.	जहाँगीराबाद	31	152.	दुबेपुर	198	187.	पिन्डरिया	90
118.	जिजौली	233	153.	देवकली	326	188.	पिन्डरिया	218
119.	जियापुर	235	154.	देवपुरी	38	189.	पिन्डौली	23
120.	जिहवा	173	155.	देहली	26	190.	पिपरी	80
121.	जीगो	40	156.	दोस्तपुर	6	191.	पीठन	60
122.	जुगराजपुर	93	157.	दोतरा	289	192.	पुरासी	112
123.	जुगराजपुर	251	158.	धनुवाँ	315	193.	पूरे अचली	276
124.	जुनिहाँ	145	159.	धीरापुर	228	194.	पूरे दुन्डी	303
125.	जेराऊगंज	91	160.	बुरेहरी	243	195.	पूरे बहेलिया	292
126.	जेहटा उसरहा	216	161.	नगियामऊ	187	196.	पूरे मंगा	310
127.	जैतपुर	191	162.	नटई	125	197.	पूरे मनी मनोहर	309
128.	टिकरी	184	163.	नरायनपुर	137	198.	पूरे लक्षिमनदेई	271
129.	टीसा खानापुर	285	164.	नरायनपुर	146	199.	पन्डारा	219
130.	टूक	171	165.	नरायनपुर	357	200.	पोखरनी	170
131.	टेढई	192	166.	नवखेड़ा	197	201.	फत्तेपुर	238
132.	टोंडरपुर	343	167.	नसरतपुर	336	202.	फूला	252
133.	टोंडरपुर	12	168.	नहरिया	110	203.	बछरावाँ	14
134.	ठोकरपुर	268	169.	नरेशुवा	96	204.	बदावर	86
135.	डाँगी	210	170.	नियत कुंवर खेड़ा	127	205.	बन्नाबाँ	55
136.	डिपारमऊ	281	171.	नीम टीकर	10	206.	बनमरिया	234
137.	डोमापुर	286	172.	नीवाँ	62	207.	बरवलिया	116
138.	ढेकवा	78	173.	पखानपुर	160	208.	बरहुवाँ	157
139.	ढोढनपुर	351	174.	पट्टी बकसी	225	209.	बरियारपुर	98
140.	ढोढ़वापुर	121	175.	पन्डीरा कलाँ	44	210.	बलई मऊ	155

## ग्रामों की वर्गीकरण सूची

## महाराजगंज तहसील

क्रम सं०	ग्राम का नाम	लोकेशन कोड नं०	क्रम सं०	ग्राम का नाम	लोकेशन कोड नं०	क्रम सं०	ग्राम का नाम	लोकेशन कोड नं०
1	2	3	1	2	3	1	2	3
211.	बलीपुर	178	246.	भीखीपुर	240	281.	रत्नलिया मन्हार	222
212.	बसकटा	164	247.	भैलोई कलां	332	282.	रमई	317
213.	बसन्त कुचौर खेड़ा	130	248.	भैलोई खुर्द	331	283.	रस्ता मऊ	256
214.	बसन्तपुर	272	249.	भैरमपुर	41	284.	रसूलपुर	47
215.	बसन्तपुर सकतपुर	99	250.	भौसी	132	285.	राई मऊ	162
216.	बहादुर नगर	32	251.	मऊ	278	286.	राघीपुर	150
217.	बहादुरपुर	39	252.	मथ गोसाई	83	287.	राजनपुर	334
218.	बहूआ	244	253.	मत्तेपुर	247	288.	राजा पट्टी	194
219.	बहुदा कलां	25	254.	मदा खेरा	64	289.	राजापुर	88
220.	बहुदा खुर्द	24	255.	मल्हीपुर	13	290.	राजापुर	239
221.	बानसिंहपुर	124	256.	मलपुर	50	291.	राजापुर कंसपुर	166
222.	बार कोट	324	257.	मलिकपुर सरैयां	54	292.	राजापुर मुतस्सिल साबिन	105
223.	बार घर्म	321	258.	मधइया	22	293.	राजापुर हलीम	273
224.	बारी गौहन्ता	263	259.	मसापुर	84	294.	राजामऊ	70
225.	बालापुर	359	260.	महमूदाबाद कोटवा	262	295.	राजामऊ	348
226.	बिनायकपुर	15	261.	महरौरा	9	296.	रानी खेड़ा	34
227.	बिराज	297	262.	महिमानपुर	195	297.	रानी खेड़ा	92
228.	बेडारू	28	263.	महिया सेन्दुरिया	185	298.	रामगंज	229
229.	बेढौना	311	264.	महेरी	56	299.	रामगाँव	143
230.	बेनीपुर	159	265.	महेमपुर	269	300.	रामनगर	290
231.	बेगरा	355	266.	माँझ गाँव	258	301.	रामपुर	253
232.	बेलवा	117	267.	माझिगवाँ	109	302.	रामपुर खास	123
233.	बेलवा हसनपुर	364	268.	मियागंज	231	303.	रामपुर टिकरा	135
234.	बेसरवा	308	269.	मिर्जागढ़	245	304.	रामपुर पदमनाथ	131
235.	बैती	76	270.	मीरामऊ	354	305.	रामपुर पवारा	221
236.	बंकागढ	29	271.	मुबारकपुर सापों	73	306.	रामपुर भोली गाड़ा	79
237.	भइयापुर	261	272.	मुतंजापुर	344	307.	रामपुर मोहिउद्दीन	53
238.	भटसरा	111	273.	भुरेनी	282	308.	रामपुर सुदीली	2
239.	भदमरा	295	274.	भुंगताल	280	309.	रायपुर	103
240.	भदसना	298	275.	भेढौना	341	310.	रायपुर नेखवा	128
241.	भवनियापुर	136	276.	मैनाहार कटरा	65	311.	रीवाँ	97
242.	भवानी गढ़	120	277.	मोन	167	312.	रेवते डीह	296
243.	भवानीपुर	226	278.	मोहम्मद सरैया	209	313.	रेन	71
244.	भागीरथपुर	362	279.	गूसुफनगर	248	314.	लिहौ	352
245.	भानीपुर	212	280.	रज्जवापुर	314	315.	लोघ वरिया	335

**ग्रामों की वर्गीकरण सूची**

**महाराजगंज तहसील**

क्रम सं०	ग्राम का नाम	लोकेशन कोड नं०	क्रम सं०	ग्राम का नाम	लोकेशन कोड नं०	क्रम सं०	ग्राम का नाम	लोकेशन कोड नं०
1	2	3	1	2	3	1	2	3
316.	लौकी	189	336.	सातन पुरवा	211	356.	संढिया	206
317.	शाहपुर	100	337.	सिकन्दरपुर	279	357.	हथरौना	188
318.	शाहमऊ	358	338.	सिजनी	304	358.	हरदोई	151
319.	शिवगढ़	122	339.	सिथौली	242	359.	हसनपुर	147
320.	शिवली	81	340.	सिरसा	266	360.	हसनपुर	254
321.	शेखनगांव	237	341.	सिंघवापुर	182	361.	हसंवा	35
322.	शेखपुर समोघा	69	342.	सिंहपुर	223	362.	हसंवा	349
323.	शेरगढ़	89	343.	सीवन	104	363.	हाजीपुर	153
324.	सकतपुर	190	344.	सुल्तानपुर	154	364.	हिलहा	259
325.	सतगवां	274	345.	सुल्तानपुर बहेंगी	196			
326.	सब्जी	3	346.	सूरजपुर	75			
327.	समसपुर हलौर	113	347.	सेतवा	316			
328.	सराय माघो	205	348.	सेमरीता	270			
329.	सराय सन्नधारी	119	349.	सेहगों खानपुर	19			
330.	सरैइया	338	350.	सेहगों पश्चिमगांव	16			
331.	सरैइया सलारपुर	203	351.	सेहगों पूरबगांव	20			
332.	सरौरा	11	352.	सैदपुर	301			
333.	सलेथू	148	353.	सैदपुर बेहटा	66			
334.	सवितापुर	325	354.	सैबासी	322			
335.	सांगीपुर	329	355.	संग्रामपुर	323			

## ALPHABETICAL LIST OF VILLAGES

## MAHARAJGANJ TAHSIL

Sl. No.	Name of Village	Location Code No.	Sl. No.	Name of Village	Location Code No.	Sl. No.	Name of Village	Location Code No.
1	2	3	1	2	3	1	2	3
1.	Achhai	102	36.	Bankagarh	29	71.	Chandapur	287
2.	Agauna	361	37.	Bannawan	55	72.	Chaura	313
3.	Ahmadabad Pipri	232	38.	Bansinghpur	124	73.	Chhatauhan	340
4.	Ahorwa	214	39.	Barahuan	157	74.	Chhechha	307
5.	Ahuri	353	40.	Bar Dharme	321	75.	Chilauli	257
6.	Aimapur	94	41.	Bari Gohanna	263	76.	Chilauli	201
7.	Akbarpur Farsi	275	42.	Bariyarpur	98	77.	Chilauli	156
8.	Alaipur	306	43.	Barkot	324	78.	Chingahi	294
9.	Alipur	108	44.	Barwalia	116	79.	Chitra Buzurg	320
10.	Amawan	7	45.	Basant Kumar Khera	130	80.	Chitra Khurd	319
11.	Andupur	284	46.	Basantpur	272	81.	Chitwania	27
12.	Anguri	199	47.	Basantpur Sakatpur	99	82.	Churuwa	5
13.	Ariyawan	339	48.	Baskata	164	83.	Dahigawan	82
14.	Asapur Gari	299	49.	Bedaru	28	84.	Dandupur	250
15.	Asapur Ruru	330	50.	Belwa	117	85.	Dangi	210
16.	Ashan Jagatpur	43	51.	Belwa Hasanpur	364	86.	Darehta	67
17.	Ashrafpur	200	52.	Benipur	159	87.	Dautra	289
18.	Asni	149	53.	Begara	355	88.	Delhi	26
19.	Asni	350	54.	Besarwa	308	89.	Deokali	326
20.	Atra	152	55.	Bhadmar	295	90.	Deopuri	38
21.	Atrehta	174	56.	Bhadsana	298	91.	Dhanuwan	315
22.	Azadpur	208	57.	Bhagirathpur	362	92.	Dhekwa	78
23.	Bachhrawan	14	58.	Bhairampur	41	93.	Dheerapur	228
24.	Badawar	86	59.	Bhaiyapur	261	94.	Dhodhanpur	351
25.	Bahadurnagar	32	60.	Bhanipur	212	95.	Dhodhwapur	121
26.	Bahadurpur	39	61.	Bhatsara	111	96.	Dhurehri	243
27.	Bahua	244	62.	Bhausi	132	97.	Diparmau	281
28.	Bahuda Kalan	25	63.	Bhawaniapur	136	98.	Domanpur	286
29.	Bahuda Khurd	24	64.	Bhawanigarh	120	99.	Dostpur	6
30.	Baidhauna	311	65.	Bhawanipur	226	100.	Dubepur	198
31.	Bainti	76	66.	Bhelo Kalan	332	101.	Dundgarh	21
32.	Balaimau	155	67.	Bhelo Khurd	331	102.	Fatehpur	238
33.	Balapur	359	68.	Bhikhipur	240	103.	Ganeshpur	37
34.	Balipur	178	69.	Binayakpur	15	104.	Gangapur	264
35.	Banbhariya	234	70.	Biraj	297	105.	Garehri	346

## ALPHABETICAL LIST OF VILLAGES

## MAHARAJGANJ TAHSIL

Sl. No.	Name of Village	Location Code No.	Sl. No.	Name of Village	Location Code No.	Sl. No.	Name of Village	Location Code No.
1	2	3	1	2	3	1	2	3
106.	Garhimahabal	213	141.	Jehta Usarha	216	176.	Khekharia	220
107.	Ghurauna	144	142.	Jeona	179	177.	Kishunpur	291
108.	Godhana	249	143.	Jeraoganj	91	178.	Konchi	255
109.	Goen	186	144.	Jiapur	235	179.	Kotwa	126
110.	Gopalpur	227	145.	Jigon	40	180.	Kotwa	202
111.	Govindpur	133	146.	Jihwa	173	181.	Kotwa	300
112.	Gujarpur	48	147.	Jijauli	233	182.	Kotwa Madania	169
113.	Gumawan	95	148.	Jugrajpur	93	183.	Kubna	168
114.	Gurha	139	149.	Jugrajpur	251	184.	Kukha Rampur	180
115.	Hajipur	153	150.	Junihan	145	185.	Kumbhi	77
116.	Hanswa	35	151.	Kaidawan	277	186.	Kumharawan	85
117.	Hanswa	349	152.	Kair	176	187.	Kundauli	8
118.	Hardoi	151	153.	Kakkepur	115	188.	Kura	356
119.	Hasanpur	147	154.	Kalagarhi	51	189.	Kurri	1
120.	Hasanpur	254	155.	Kaluj Khera	72	190.	Kusmaura	177
121.	Hathrauna	188	156.	Kamaj	293	191.	Kusmi	181
122.	Hilha	259	157.	Kamalpur Awandih	107	192.	Kusri Sagarpur	165
123.	Ichauli	68	158.	Kamapur	337	193.	Kutmra	333
124.	Indaura	158	159.	Kandaria	265	194.	Lauli	189
125.	Inhauna	204	160.	Kandawan	57	195.	Lihhi	352
126.	Isia	4	161.	Kanspur	118	196.	Lodhwaria	335
127.	Jagatpur	193	162.	Karangaon	241	197.	Mada Khera	64
128.	Jagdishpur	129	163.	Karanpur	59	198.	Maheri	56
129.	Jagdishpur	345	164.	Karaunka	302	199.	Maheshpur	269
130.	Jahangirabad	31	165.	Kasna	87	200.	Mahimanpur	195
131.	Jainagra	230	166.	Kasrawan	30	201.	Mahiya Senduriya	185
132.	Jaitpur	191	167.	Katakauli	101	202.	Mahmodabad Kotwah	262
133.	Jalalpur	46	168.	Kathaura	207	203.	Mahraura	9
134.	Jamolia	260	169.	Khairahni	61	204.	Mainahar Katra	65
135.	Jamunipur	106	170.	Khajuron	138	205.	Malpur	50
136.	Jamurawan	163	171.	Khanapur	246	206.	Malhipur	13
137.	Jamurawan	342	172.	Khanapur	347	207.	Malikpur Saraiyan	54
138.	Jamurawan	114	173.	Khara	215	208.	Manjhgaon	258
139.	Janai	288	174.	Kharagpur	217	209.	Manjhigawan	109
140.	Janapur	360	175.	Kharawan	183	210.	Masapur	84

## ALPHABETICAL LIST OF VILLAGES

## MAHARAJGANJ TAHSIL

Sl. No.	Name of Village	Location Code No.	Sl. No.	Name of Village	Location Code No.	Sl. No.	Name of Village	Location Code No.
1	2	3	1	2	3	1	2	3
211.	Mathgosain	83	246.	Pakargaon	318	281.	Rajapur	88
212.	Mattepur	247	247.	Pakhanpur	160	282.	Rajapur	239
213.	Mau	278	248.	Pali	175	283.	Rajapur Halim	273
214.	Mawaiya	22	249.	Paliya	18	284.	Rajapur Kanspur	166
215.	Merhauna	341	250.	Pandera Kalan	44	285.	Rajapur Muttsil Siwani	105
216.	Mianganj	231	251.	Pandera Khurd	42	286.	Rajwapur	314
217.	Miramau	354	252.	Panhauna	224	287.	Ramai	317
218.	Mirzagarh	245	253.	Para Kalan	142	288.	Ramganj	229
219.	Mohammad Sarai	209	254.	Para Khurd	141	289.	Ramagaon	143
220.	Mon	167	255.	Pastaur	74	290.	Ramnagar	290
221.	Moongtal	280	256.	Patti Bakshi	225	291.	Rampur	253
222.	Mubarakpur Sandho	73	257.	Pendara	219	292.	Rampur Bholigara	79
223.	Muraini	282	258.	Pendariya	218	293.	Rampur Khas	123
224.	Murtazapur	344	259.	Pendariya	90	294.	Rampur Mohiuddin	53
225.	Magiamau	187	260.	Phula	252	295.	Rampur Padamnath	131
226.	Naharia	110	261.	Pindauli	23	296.	Rampur Panwara	221
227.	Narainpur	137	262.	Pipri	80	297.	Rampur Sudauli	2
228.	Narainpur	145	263.	Pithan	60	298.	Rampur Tikra	135
229.	Narainpur	357	264.	Pokharni	170	299.	Rani Khera	34
230.	Nasratpur	336	265.	Purasi	112	300.	Rani Khera	92
231.	Natai	125	266.	Pure Achli	276	301.	Rastamau	256
232.	Nau Khera	197	267.	Pure Baheliya	292	302.	Rasulpur	47
233.	Neem Tiker	10	268.	Pure Dundi	303	303.	Ratwalia Manjhar	222
234.	Nerihuva	96	269.	Pure Lachhiman Dei	271	304.	Reotedih	296
235.	Niwan	62	270.	Pure Manga	310	305.	Riwan	97
236.	Niyat Kunwar Khera	127	271.	Pure Manimanohar	309	306.	Sabitapur	325
237.	Oie	161	272.	Raghopur	150	307.	Sabzi	3
238.	Ondih	305	273.	Raimau	162	308.	Saibasi	322
239.	Osah	134	274.	Rain	71	309.	Saidpur	301
240.	Otehibad Farosan	267	275.	Raipur	103	310.	Saidpur Behta	66
241.	Othi	172	276.	Raipur Neruwa	128	311.	Sakatpur	190
242.	Otia	236	277.	Rajamau	70	312.	Salethu	148
243.	Pachhim Tiloi	327	278.	Rajamau	348	313.	Samaspur Halor	113
244.	Pahnasa	52	279.	Rajanpur	334	314.	Sandhiya	206
245.	Pahrawan	33	280.	Rajapatti	194	315.	Sangipur	329

## ALPHABETICAL LIST OF VILLAGES

## MAHARAJGANJ TAHSIL

Sl. No.	Name of Village	Location Code No.	Sl. No.	Name of Village	Location Code No.	Sl. No.	Name of Village	Location Code No.
1	2	3	1	2	3	1	2	3
316.	Sangrampur	323	336.	Sitani	304	356.	Tisa Khanapur	285
317.	Sarai Chhatardhari	119	337.	Sikandarpur	279	357.	Todarpur	343
318.	Sarai Madho	205	338.	Singhpur	223	358.	Tondarpur	12
319.	Saraiya	338	339.	Singwapur	182	359.	Took	171
320.	Saraiya Salarpur	203	340.	Sirsa	266	360.	Udrehra	63
321.	Sarauma	11	341.	Sithauli	242	361.	Umarpur	58
322.	SatanrPurwa	211	342.	Siwan	104	362.	Unchauri	45
323.	Satgawan	274	343.	Sultanpur	154	363.	Uttarpara	312
324.	Sehgon Khanpur	19	344.	Sultanpur Bahengi	196	364.	Yusufnagar	248
325.	Sehgon Pachhimgaon	16	345.	Surajpur	75			
326.	Sehgon Purabgaon	20	346.	Tajuddinpur	283			
327.	Semrauta	270	347.	Tamanpur	17			
328.	Setwa	316	348.	Tambamau	363			
329.	Shahmau	358	349.	Tauli	140			
330.	Shahpur	100	350.	Terhai	192			
331.	Sheikhangaon	237	351.	Thokarpur	268			
332.	Sheikhpur Samodha	69	352.	Thulendi	49			
333.	Sheogarh	122	353.	Tikari	184			
334.	Sheoli	81	354.	Tilenda	36			
335.	Shergarh	89	355.	Tiloi	328			

## ग्राम निदेशिका

जन सुविधायें एवं भूमि उपयोग

1-महाराजगंज तहसील

उपलब्ध जन सुविधाएँ—[ यदि ग्राम में सुविधाएँ उपलब्ध नहीं हैं तो कालम में ढंघ (—) लगाया गया है तथा इसके बाद कोष्ठकों में जितनी निकटतम दूरी पर सुविधा उपलब्ध है सोटे तौर पर वह दूरी इस प्रकार दी गयी है—5 कि० मी०, 5 से 10 कि० मी० और 10+कि० मी० ]

Amenities available—(If not available within the village, a dash(—) is shown in the column and next to it in brackets, the distance in broad range viz-5 kms., 5-10 kms. and 10+kms., of the nearest place where the facility is available is given)

लोकेशन कोड नं० Location Code No.	ग्राम का नाम Name of Village	ग्राम का कुल क्षेत्रफल (हेक्टेयर में) Total area of Village (In hectares)	कुल जनसंख्या और परिवारों की संख्या Total population and No. of Households	शैक्षिक Educational	चिकित्सा Medical	पीने का पानी (पीने योग्य) Drinking water (Potable)	डाक और तार Post and Telegraph	बाजार/हाट का दिन/कि दिन यदि कोई हो Day or days of Market/ hat, if any	संचार व्यवस्था (बस स्टॉप रेलवे स्टेशन, जल मार्ग) Communications (Bus Stop, Railway Station, Water Way)	ग्राम तक पहुँचने का मार्ग Approach to Village
1	2	3	4	5	6	7	8	9	10	11
1	कुरी	701.32	2,037(543)	P(1) P(1),M(1)	D(1)	W,HP	PO	—(-5)	—(-5)	KR
2	रामपुर सुदौली	634.96	3,240(595)	H(1)	—(-5)	W,HP	—(-5)	गुरु THU	—(-5)	KR
3	सब्जी	261.83	1,100(214)	P(1)	—(-5)	W,HP	—(-5)	—(-5)	—(-5)	PR,KR
4	इसिया	790.35	3,167(638)	P(1)	—(-5)	W	PTO	—(-5)	—(-5)	KR
5	चुरवा	291.78	1,008(192)	P(1)	—(-5)	W	—(-5)	—(-5)	—(-5)	KR
6	दोस्तपुर	202.34	1,216(235)	P(1),M(1)	—(5-10)	W	PO	—(5-10)	—(5-10)	PR
7	अमावा	562.52	1,116(223)	—(-5)	—(5-10)	W	—(-5)	—(-5)	—(5-10)	KR
8	कुन्डौली	551.19	1,705(307)	P(1)	—(-5)	W	—(-5)	—(-5)	—(-5)	KR
9	महरीरा	171.98	709(122)	P(1)	—(-5)	W	—(-5)	—(-5)	—(-5)	KR
10	मीम टीकर	537.20	3,119(592)	P(1)	—(-5)	W	PO	—(-5)	—(-5)	PR
11	सरीरा	218.12	1,052(229)	P(1)	—(-5)	W	—(-5)	—(-5)	—(-5)	PR
12	टोंडरपुर	123.84	390(75)	—(-5)	—(-5)	W	—(-5)	—(-5)	—(-5)	PR
13	मल्हीपुर	114.13	491(71)	—(-5)	—(-5)	W	—(-5)	—(-5)	—(-5)	PR
14	बछरावा	1,429.40	3,101(842)	—(-5)	—(-5)	W,HP	—(-5)	—(-5)	—(-5)	PR
15	बिनायकपुर	382.43	848(175)	P(1)	—(10+)	W,HP	—(-5)	—(-5)	—(-5)	PR



## VILLAGE DIRECTORY

AMENITIES AND LAND USE

MAHARAJGANJ TAHSIL—1

भूमि उपयोग (अर्थात् विभिन्न उपयोगों में आने वाले भू क्षेत्र हेक्टेयर में दशमलव के दो स्थानों तक)

Land Use (i. e. area under different types of land use in hectares rounded up to two decimal places)

निकटतम कस्बा और उसकी दूरी कि०मी०में Nearest Town and Distance (in Kms.)	बिजली की आपूर्ति Power Supply	मुख्य खाद्यान्न Staple food	वन Forest	सिंचित (स्रोत) Irrigated (by source)	असिंचित Unirrigated	कृषि योग्य बंजर भूमि, गोबर एवं चारागाह सहित Culturable Waste including Gaucher & Groves	कृषि के लिए अनुपलब्ध भूमि Area not Available for Cultivation	टिप्पणी (धार्मिक, ऐतिहासिक या पुरातत्व महत्व के स्थल) Remarks (including any Place of Religious, Historical or Archaeological interest)	ग्राम का नाम Name of Village	लोकेशन कोड नं० Location Code No.
12	13	14	15	16	17	18	19	20	2	1
बछरावां Bachhrawan(12)	गोहूँ, चावल Wheat, Rice	...	GC(97.54)TW(84.18)W(10.11)	TK(7.28)O(19.42)	269.12	164.70	48.97	...	Kurri	1
बछरावां Bachhrawan(15)	गोहूँ, चावल Wheat, Rice	...	GC(155.81)TW(59.49)	W(62.73)TK(16.19)	186.75	54.63	99.96	...	Rampur Sudauli	2
बछरावां Bachhrawan (18)	गोहूँ, चावल Wheat, Rice	...	GC(106.03)TK(3.24)	O(10.15)	87.01	39.26	16.18	...	Sabzi	3
बछरावां Bachhrawan (5)	गोहूँ, चावल Wheat, Rice	...	GC(388.24)TWE(28.33)	...	81.75	232.69	64.34	...	Isia	4
बछरावां Bachhrawan (6)	EAG Wheat, Rice	...	GC(119.39)TWE(16.19)	...	28.33	87.01	40.86	...	Churuwa	5
बछरावां Bachhrawan (6)	गोहूँ, चावल Wheat, Rice	...	GC(60.70)TW(8.09)	W(20.23)TK(2.43)	32.38	68.80	9.71	...	Dostpur	6
बछरावां Bachhrawan (8)	गोहूँ, चावल Wheat, Rice	...	GC(161.37)TK(22.26)	...	142.45	142.45	93.49	...	Amawan	7
बछरावां Bachhrawan (5)	गोहूँ, चावल Wheat, Rice	...	GC(311.61)TK(4.05)	...	34.40	62.73	138.40	...	Kundauli	8
बछरावां Bachhrawan (5)	गोहूँ, चावल Wheat, Rice	...	GC(80.94)TW(43.71)	...	...	45.33	2.00	...	Mahraura	9
बछरावां Bachhrawan(5)	EAG Wheat, Rice	...	GC(278.42)TWE(27.12)	...	22.26	226.62	32.78	...	Neem Tiker	10
बछरावां Bachhrawan(5)	EAG Wheat, Rice	...	GC(108.06)TWE(14.16)	...	12.95	48.55	34.40	...	Saraura	11
बछरावां Bachhrawan (2)	गोहूँ, चावल Wheat, Rice	...	GC(40.47)TW(6.88)	...	13.35	44.92	18.22	...	Tondarpur	12
बछरावां Bachhrawan (1)	गोहूँ, चावल Wheat, Rice	...	GC(28.33)TW(6.88)	W(2.02)TK(10.11)	12.95	33.59	20.25	...	Malhipur	13
बछरावां Bachhrawan (1)	EAG Wheat, Rice	...	GC(272.26)TWE(233.10)	TW(31.57)	38.45	598.55	255.37	T(8)M(2)	Bachhrawan	14
बछरावां Bachhrawan(14)	गोहूँ, चावल Wheat, Rice	...	GC(60.70)TW(30.35)	...	57.47	169.96	63.95	...	Binayakpur	15

## ग्राम निदेशिका

जन सुविधायें एवं भूमि उपयोग

1—महाराजगंज तहसील

1	2	3	4	5	6	7	8	9	10	11
16	सेहगो पश्चिमगाँव	587.60	2,971(577)	P(1),M(2)	H(1)	W,HP	PO	रवि SUN	—(5-10)	PR
17	तमनपुर	480.57	1,063(558)	—(-5)	—(-5)	W,HP	—(-5)	—(-5)	—(-5)	PR
18	पलिया	236.74	532(110)	—(-5)	—(-5)	W,HP	—(-5)	—(-5)	—(-5)	KR
19	सेहगो खानपुर	300.28	382(88)	—(-5)	—(-5)	W,HP	—(-5)	—(-5)	—(5-10)	PR,KR
20	सेहगो पूरवगाँव	561.31	1,210(251)	PO	—(-5)	W	—(-5)	—(-5)	—(-5)	KR
21	दुन्दगढ़	248.88	813(173)	P(1)	—(-5)	W	—(-5)	—(-5)	(10+)	KR
22	मवइया	307.16	411(84)	—(-5)	—(-5)	W,HP	—(-5)	—(-5)	—(-5)	KR
23	पिन्डौली	371.50	1,184(271)	P(1)	—(5-10)	W,HP	—(-5)	—(5-10)	—(10+)	KR
24	बहुदा खुर्द	125.05	891(210)	P(1)	—(-5)	W	—(5-10)	—(5-10)	—(5-10)	KR
25	बहुदा कलाँ	259.00	587(110)	P(1)	—(-5)	W	—(-5)	—(-5)	—(-5)	KR
26	देहली	718.73	2,692(572)	P(1)	—(-5)	W	PO	—(-5)	—(-5)	KR
27	चित्तवनियाँ	318.49	1,519(317)	P(1)	—(-5)	W	—(-5)	—(-5)	—(-5)	KR
28	बेडाक	1,161.456	2,889(586)	P(1),M(1)	MCW(1)	W,HP	PO	—(-5)	—(-5)	PR
29	बंकागढ़	402.67	938(209)	P(1)	—(-5)	W	—(-5)	—(-5)	—(10+)	KR
30	कसरवाँ	566.56	2,437(996)	P(1),M(1)	—(-5)	W,HP	PO	—(-5)	—(-5)	KR
31	जहांगीराबाद	269.12	691(156)	P(1)	—(-5)	W,HP	—(-5)	—(-5)	—(-5)	KR
32	बहादुरनगर	784.28	2,707(587)	P(1)	—(5-10)	W	PO	सोम MON बुध THU	—(-5)	NR
33	पहरावाँ	113.32	242(58)	—(-5)	—(5-10)	W	—(-5)	—(-5)	—(-5)	NR
34	रानी बेड़ा	389.31	1,009(213)	P(1)	—(5-10)	W	—(-5)	बुध WED शनि SAT	—(5-10)	PR
35	हसैबा	158.64	622(122)	—(-5)	—(5-10)	W	—(-5)	—(5-10)	...—(-5)	NR

VILLAGE DIRECTORY  
- AMENITIES AND LAND USE

MAHARAJGANJ TAHSIL—1

12	13	14	15	16	17	18	19	20	2	1
बछरावां Bachhrawan(16) EA	गेहूँ, चावल Wheat,Rice	...	GC (108.46)TWE(20.23)	161.07	117.36	180.48	...	Sehgon Paschimgaon	16	
बछरावां Bachhrawan(16)EA	गेहूँ, चावल Wheat,Rice	...	GC (364.22)TWE(19.02)	20.23	56.66	20.24	...	Tamanpur	17	
बछरावां Bachhrawan(18) ...	गेहूँ, चावल Wheat,Rice	...	GC (95.10)	20.23	60.70	60.71	...	Paliya	18	
बछरावां Bachhrawan(15)	गेहूँ, चावल Wheat,Rice	...	GC (56.66) TW(20.23)	112.40	64.75	46.54	..	Sehgon Khanpur	19	
बछरावां Bachhrawan (15)	EAG गेहूँ, चावल Wheat,Rice	...	GC (32.38) TWE(607)	280.04	172.79	70.03	...	Sehgon Purabgaon	20	
बछरावां Bachhrawan(42) ..	गेहूँ, चावल Wheat,Rice	...	GC (121.41)TW(28.33)	28.33	59.49	11.32	...	Dundgarh	21	
बछरावां Bachhrawan(19) .	गेहूँ, चावल Wheat,Rice	...	GC (74.06)TW(27.52) TW(76.49)	60.70	129.50	40.47	...	Mawaiya	22	
बछरावां Bachhrawan(20) ...	गेहूँ, चावल Wheat,Rice	...	GC (74.06)TW(27.52) W(10.11) TK(0.81)	124.65	41.28	93.07	...	Pindauli	23	
बछरावां Bachhrawan(21)	गेहूँ, चावल Wheat,Rice	...	GC (22.79)W(5.26) TK (1.62)	10.31	23.87	51.40	...	Bahuda Khurd	24	
बछरावां Bachhrawan (22)	गेहूँ, चावल Wheat,Rice	...	GC (107.66)TWE(63.94) W(5.67)TK(3.64)	32.38	17.40	20.31	...	Bahuda Kalan	25	
बछरावां Bachhrawan(22)EA	गेहूँ, चावल Wheat,Rice	...	GC(108.87)TWE(75.28) W(30.78)TK(11.32)	167.94	192.63	131.93	T(1), M(1), C(1)	Delhi	26	
बछरावां Bachhrawan(15)EAG	गेहूँ, चावल Wheat,Rice	...	GC(80.94)TWE(121.41)	60.70	53.82	1.62	...	Chitwahia	27	
बछरावां Bachhrawan(16)EA	गेहूँ, चावल Wheat,Rice	...	GC (322.54)TWE(14.97) W(12.14)TK(41.68)	274.37	208.41	287.34	...	Bedaru	28	
बछरावां Bachhrawan (11) ...	गेहूँ, चावल Wheat,Rice	...	GC (34.81)TW(12.95)	192.22	110.08	52.61	...	Bankagarh	29	
बछरावां Bachhrawan (3)	EAG गेहूँ, चावल Wheat,Rice	...	GC(205.58)TWE(12.14)	112.50	169.96	66.38	T(4),M(3)	Kasrawan	30	
बछरावां Bachhrawan (6) ...	गेहूँ, चावल Wheat,Rice	...	GC(80.94)TW(74.87)	35.61	33.59	44.11	...	Jahangirabad	31	
बछरावां Bachhrawan (8)	EAG गेहूँ, चावल Wheat,Rice	...	GC(283.28)TWE(15.78)	103.38	205.58	177.26	T(1),M(1)	Bahadurnagar	32	
बछरावां Bachhrawan (8) EA	गेहूँ, चावल Wheat,Rice	...	GC (20.23)TWE(20.23)	38.45	28.33	6.08	...	Pahrawan	33	
बछरावां Bachhrawan (6) ...	गेहूँ, चावल Wheat,Rice	...	GC(80.84)TW(83.77)	80.94	60.70	82.96	T(1),M(1)	Rani Khera	34	
बछरावां Bachhrawan (15)	EAG गेहूँ, चावल Wheat,Rice	...	GC(60.70)TWE(19.02)	43.71	8.09	27.12	...	Hanswa	35	

## 1-महाराजगंज तहसील

1	2	3	4	5	6	7	8	9	10	11
36	तिलेन्डा	369.08	1,333(280)	P(1)	(-5)	W	PO	--(-5)	--(-5)	PR
37	गनेशपुर	187.36	308(59)	--(-5)	--(-5)	W,HP	--(-5)	--(-5)	--(-5)	KR
38	देवपुरी	334.67	775(163)	--(-5)	--(-5)	W	--(-5)	--(-5)	--(-5)	KR
39	बहादुरपुर	59.49	474(83)	P(1)	--(-5)	W,HP	--(-5)	--(-5)	--(-5)	PR,KR
40	जीर्गों	473.49	1,372(326)	P(1)	--(5-10)	W	--(-5)	--(5-10)	--(5-10)	KR
41	भैरमपुर	258.18	603(42)	P(1)	--(-5)	W	PO	--(-5)	--(-5)	PR,KR
42	पन्ढीरा खुर्द	134.76	520(120)	--(-5)	--(5-10)	W	--(-5)	--(5-10)	--(-5)	KR
43	असहन जगतपुर	662.47	2,201(464)	P(1)	--(-5)	W	PO	--(-5)	--(-5)	NR
44	पन्ढीरा कलां	288.14	706(156)	P(1)	--(5-10)	W	--(-5)	--(5-10)	--(-5)	KR
45	उंचोरी	363.41	903(186)	P(1)	--(5-10)	W	--(-5)	--(-5)	--(-5)	KR
46	जलालपुर	175.22	943(190)	P(1)	--(-5)	W	--(-5)	--(-5)	--(-5)	PR
47	रसूलपुर	212.05	1,229(240)	P(1)	--(-5)	W	--(-5)	--(-5)	--(-5)	PR
48	गूजरपुर	131.12	371(79)	--(-5)	--(-5)	W	--(-5)	--(-5)	--(-5)	PR,KR
49	थुलेन्डी	929.97	3,968(870)	P(1),M(1) O(1),H(1)	H(1)MCW(1) O(1)	W,HP	PO,Phono	गुरु THU रवि SUN	--(-5)	PR,KR
50	मलपुर	435.04	1,468(362)	--(-5)	--(-5)	W	--(-5)	--(-5)	--(-5)	PR,KR
51	कलां गढ़ी	74.87	167(39)	--(-5)	--(5-10)	W	--(-5)	--(5-10)	--(5-10)	PR,KR
52	पहनासा	499.79	1,583(306)	P(1)	--(5-10)	W	--(-5)	--(-5)	--(5-10)	NR
53	रामपुर मोहीबद्दीन	186.15	566(100)	P(1)	--(5-10)	W	--(-5)	--(-5)	--(5-10)	PR,NR
54	मलिकपुर सरैया	168.35	459(100)	--(-5)	--(-5)	W	--(-5)	--(-5)	--(-5)	PR
55	बन्नावां	784.28	1,689(327)	P(2),M(1)	--(-5)	W,HP	PO	--(-5)	--(-5)	PR

## VILLAGE DIRECTORY

AMENITIES AND LAND USE

MAHARAJGANJ TAHSIL-1

12	13	14	15	16	17	18	19	20	2	1
बछरावां Bachhrawan(6)EAG	गेहूँ,चावल Wheat,Rice	...	GC(140.43)TWE(80.94)	38.45	56.65	52.61	T(2),M(1)	Tilenda		36
बछरावां Bachhrawan (2) ...	गेहूँ,चावल Wheat,Rice	...	GC(97.13)TW(8.09)	5.26	57.87	19.01	...	Ganeshpur		37
बछरावां Bachhrawan (2) ...	गेहूँ,चावल Wheat,Rice	...	GC(93.89)TW(4.05)	41.28	145.69	49.76	...	Deopuri		38
बछरावां Bachhrawan (3) ...	गेहूँ,चावल Wheat,Rice	...	GC(17.00)TK(5.26) O(3.64)	5.67	17.40	10.52	..	Bahadurpur		39
बछरावां Bachhrawan (7) ...	गेहूँ,चावल Wheat,Rice	...	GC(119.39)TW(34.40)	156.62	108.06	55.02	..	Jigon		40
बछरावां Bachhrawan (8) ...	गेहूँ,चावल Wheat,Rice	...	CC(124.24)TW(4.05) TK(11.32)	58.68	27.52	32.37	...	Bhairampur		41
बछरावां Bachhrawan (10)	EAG गेहूँ,चावल Wheat,Rice	...	GC(40.47)TWE(19.42)	20.23	29.15	25.49	...	Pandora Khurd		42
बछरावां Bachhrawan (12)	EAG गेहूँ,चावल Wheat,Rice	...	FC(322.54)TWE(10,11)	18.21	146.50	165.11	...	Ashan Jagatpur		43
बछरावां Bachhrawan (10)	EAG गेहूँ,चावल Wheat,Rice	...	GC(80.94)TWE(16.19) TK(0.81)	60.70	47.75	81.75	...	Pandora Kalan		44
बछरावां Bachhrawan (11) ...	गेहूँ,चावल Wheat,Rice	...	GC(121.41)TW(24.28) TK(2.02)	53.42	98.34	63.94	...	Unchauri		45
बछरावां Bachhrawan(2)EAG	गेहूँ,चावल Wheat,Rice	...	GC(40.47)TWE(8.09)	65.96	28.33	32.37	...	Jalalpur		46
बछरावां Bachhrawan(3)EAG	गेहूँ,चावल Wheat,Rice	...	GC(34.81)TWE(51.39)	57.47	35.61	32.77	T(1),M(1)	Rasulpur		47
बछरावां Bachhrawan(4)EAG	गेहूँ,चावल Wheat,Rice	...	GC(12.14)TWE(10.11) TK(14.16)O(6.07)	27.93	35.62	25.09	...	Gujarpur		48
बछरावां Bachhrawan(4) EA	गेहूँ,चावल Wheat,Rice	...	GC(184.54)TWE(40,47) TW(37.64)W(0.81)TK(40.07)	271.95	146.10	208.40	T(2),M(1)	Thulendi		49
बछरावां Bachhrawan (5) ...	गेहूँ,चावल Wheat,Rice	...	GC(259.81)	35.61	48.56	91.06	T(1)	Malpur		50
बछरावां Bachhrawan (6) ...	गेहूँ,चावल Wheat,Rice	...	GC(28.33)TW(4.05)	12.95	15.37	14.17	...	Kalan Garhi		51
बछरावां Bachhrawan (8) ...	गेहूँ,चावल Wheat,Rice	...	GC(269.12)	16.19	136.78	77.70	...	Pahnasa		52
बछरावां Bachhrawan(7)EAG	गेहूँ,चावल Wheat,Rice	...	GC(93.08)TWE(6.07)	1.21	67.59	18.20	...	Rampur Mohiuddin		53
बछरावां Bachhrawan(5) EO	EAO गेहूँ,चावल Wheat,Rice	...	GC(80.94)TWE(18.21)	10.92	21.04	37.24	..	Malikpur Saraiyan		54
बछरावां Bachhrawan (5)EO	EAG गेहूँ,चावल Wheat,Rice	...	GC(101.17)TWE(40,47) TK(3.24)	148.53	230.67	260.20	T(1)	Bannawan		55

## 1-महराजगंज तहसील

1	2	3	4	5	6	7	8	9	10	11
56	महेरी	267.90	661(100)	P(1)	—(5-10)	W	—(5)	—(5-10)	BS	PR
57	कन्दावां	698.49	1,948(407)	P(1)	—(5)	W	PTO	—(5)	—(5)	PR
58	उमरपुर	545.12	1,210(255)	P(1)	—(5)	W	—(5)	—(5)	—(5)	KR
59	करनपुर	332.25	2,282(537)	P(2),M(1)	M(1)SMP(1) MCW(1)	W,HP	—(5)	बुध WED शनि SAT	BS RS	PR
60	पीठन	176.03	487(98)	—(5)	—(5)	W,HP	—(5)	—(5)	—(5)	PR
61	खैरहनी	654.38	1,204(233)	P(1)	—(5-10)	W,HP	—(5)	—(5)	—(5)	PR
62	नीवां	326.58	737(119)	P(1)	—(5)	W,HP	—(5)	—(5)	—(5)	PR
63	उदरेहरा	176.84	401(76)	—(5)	—(5-10)	W	—(5-10)	—(5)	—(5)	PR
64	मदा खेड़ा	159.86	556(110)	P(1)	—(5)	W	—(5)	—(5)	—(10+)	PR
65	मैनाहार कटरा	545.93	1,166(214)	P(1)	—(5)	W	—(5)	—(5)	—(10+)	KR
66	सैदपुर बेहटा	100.77	355(64)	P(1)	—(5)	W	—(5)	—(5)	—(10+)	KR
67	दरेहता	109.27	337(56)	—(5)	—(5)	W	—(5)	—(5)	—(10+)	PR
68	इचौली	1,024.66	3,958(748)	P(1),M(1)	—(5)	W	PO	—(5)	—(5)	PR
69	शेलपुर समोघा	1,301.88	4,170(783)	P(1),M(1)	—(5)	W,HP	PO,PHONE	—(5)	—(5)	PR
70	राजामऊ	669.76	3,115(638)	P(1),M(1)	H(1),FPC(1) MCW(1)	W	PO	बुधWED शनि SAT	—(5-10)	PR
71	रैन	401.46	1,241(254)	P(1)	—(10+)	W	—(5)	—(5)	—(5)	KR
72	कलुई खेड़ा	320.11	1,001(210)	P(1)	—(5)	W	—(5)	—(5)	—(5)	KR
73	मुबारकपुर साघो	215.29	831(170)	—(5)	—(5)	W	—(5)	—(5)	—(5)	KR
74	पस्तौर	615.93	1,517(287)	P(4)	—(5)	W	—(5)	—(5)	—(5)	KR
75	सूरजपुर	305.13	1,056(252)	P(1)	—(5)	W	—(5)	—(5)	—(5)	KR

## VILLAGE DIRECTORY

AMENITIES AND LAND USE

MAHARAJGANJ TAHSIL-- 1

12	13	14	15	16	17	18	19	20	2	1
बछरावां Bachhrawan (6)	EO	गेहूँ, चावल Wheat, Rice	...	GC(80.94)TW(24.28)	27.52	128.29	6.87	T(2)	Maheri	56
बछरावां Bachhrawan (3)	EAG	गेहूँ, चावल Wheat, Rice	26.72	GC(218.53)TWE(148.53)	5.39	112.50	140.82	T(1),M(1)	Kandawan	57
बछरावां Bachhrawan (8)	...	गेहूँ, चावल Wheat, Rice	142.45	GC(85.80)TW(4.86)	105.22	115.34	91.45	T(2),M(1)	Umarpur	58
रायबरेली Raibareli (23)	EAG	गेहूँ, चावल Wheat, Rice	...	GC(121.41) TWE(40.47)TK(6.07)	32.38	78.10	53.82	T(1),M(2)	Karanpur	59
बछरावां Bachhrawan (9)	EAG	गेहूँ, चावल Wheat, Rice	...	GC(38.04) TWE(0.81)	16.19	58.68	62.31	T(2),M(1)	Pithan	60
बछरावां Bachhrawan (8)	EA	गेहूँ, चावल Wheat, Rice	182.10	GC(58.68)TWE.40.47	142.45	151.76	78.92	...	Khairahni	61
बछरावां Bachhrawan (8)	...	गेहूँ, चावल Wheat, Rice	...	GC(28.33)TW(21.85)W(2.83) TK(2.83)O(6.07)	101.98	33.76	131.93	...	Niwan	62
बछरावां Bachhrawan (13)	...	गेहूँ, चावल Wheat, Rice	...	TW(50.99)	37.24	25.09	63.52	...	Udrehra	63
बछरावां Bachhrawan (12)	...	गेहूँ, चावल Wheat, Rice	...	GC(36.42) TW(2.43)	65.56	21.05	34.40	...	Mada Khera	64
बछरावां Bachhrawan (13)	EAG	गेहूँ, चावल Wheat, Rice	...	TWE (38.45)	218.53	31.97	256.98	T(1)	Mainahar Katra	65
बछरावां Bachhrawan (12)	..	गेहूँ, चावल Wheat, Rice	...	GC (28.33) TW(2.02)	25.09	19.02	26.31	...	Saidpur Behta	66
बछरावां Bachhrawan (11)	...	गेहूँ, चावल Wheat, Rice	...	GC (32.38) TW(6.07)	36.42	16.19	18.21	...	Darehata	67
बछरावां Bachhrawan (10)	EAG	गेहूँ, चावल Wheat, Rice	5.26	GC(177.65)TWE(51.79)	323.75	165.12	301.09	T(1),M(1)	Ichauli	68
बछरावां Bachhrawan (4)	EA	गेहूँ, चावल Wheat, Rice	...	GC(125.16)TWE(72.85) TW (25.49) TK(18.21)	435.85	412.78	201.24	T(1),M(1)	Sheikhpur Samodha	69
बछरावां Bachhrawan (10)	EAG	गेहूँ, चावल Wheat, Rice	...	GC(46.55)TWE(214.48)	227.83	174.03	6.88	...	Rajamau	70
बछरावां Bachhrawan(10)	EAG	गेहूँ, चावल Wheat, Rice	...	GC(69.61)TWE(4.05) TW(10.11)TK(5.26)	107.25	97.13	108.05	...	Rain	71
बछरावां Bachhrawan (10)	...	गेहूँ, चावल Wheat, Rice	...	GC(153.79)TW(8.09)	36.42	106.03	15.78	...	Kalui Khera	72
बछरावां Bachhrawan(11)	EAG	गेहूँ, चावल Wheat, Rice	...	GC(93.08)TWE(16.19)	53.42	45.73	6.87	...	Mubarakpur Sadho	73
बछरावां Bachhrawan(13)	EAG	गेहूँ, चावल Wheat, Rice	...	TWE (79.73)	298.25	112.50	125.45	M(1)	Pastaur	74
बछरावां Bachhrawan (23)	ED	गेहूँ, चावल Wheat, Rice	...	GC(169.96)TWE(9.30) W(3.24)TK(1.62)	21.04	93.49	6.48	T(1),M(1)	Surajpur	75

ग्राम निदेशिका  
जन सुविधाएं एवं भूमि उपयोग

## 1—सहराजगंज तहसील

1	2	3	4	5	6	7	8	9	10	11
76	वैती	596.10	3,084(645)	P(1) M(1),O(1)	—(-5)	W	PTO	मंगल TUE शनि SAT	—(-5)	KR
77	कुम्भी	446.37	1,833(316)	P(1),O(1)	—(-5)	W	PO	—(-5)	—(-5)	PR
78	ढेकवा	199.91	905(155)	P(1)	—(-5)	W	—(-5)	—(-5)	—(-5)	KR
79	रामपुर धोलीगाढ़ा	122.22	487(80)	P(1)	—(-5)	W	—(-5)	—(-5)	—(-5)	KR
80	पिपरी	101.98	736(152)	—(-5)	—(-5)	W	—(-5)	—(-5)	—(-5)	KR
81	शिवली	283.28	1,291(368)	P(1)	—(-5)	W, TW	—(-5)	—(-5)	—(-5)	KR
82	दहिंगवां	543.50	2,270(420)	P(1)	—(-5)	W	PO	—(-5)	—(-5)	KR
83	मथगोसाई	29.54	263(47)	—(-5)	—(-5)	W	—(-5)	—(-5)	—(-5)	KR
84	मसापुर	82.15	239(41)	—(-5)	—(-5)	W	—(-5)	—(-5)	—(-5)	KR
85	कुम्हरावां	300.68	1,271(238)	P(1)	—(-5)	W	—(-5)	—(-5)	—(-5)	KR
86	बदावर	189.80	515(96)	—(-5)	—(-5)	W	—(-5)	—(-5)	—(-5)	KR
87	कसना	135.98	729(136)	P(1)	—(-5)	W	PO	—(-5)	—(-5)	KR
88	राजापुर	95.10	496(80)	P(1)	—(-5)	W	—(-5)	—(-5)	—(-5)	KR
89	घोरगढ़	82.15	333(74)	—(-5)	—(-5)	W	—(-5)	—(-5)	—(25)	KR
90	पिन्डरिया	174.82	493(81)	—(-5)	—(-5)	W	—(-5)	—(-5)	—(-5)	KR
91	जेराऊगंज	309.18	1,012(231)	—(-5)	—(-5)	W	—(-5)	—(-5)	—(-5)	KR
92	रानी बेड़ा	59.89	195(43)	—(-5)	—(-5)	W	—(-5)	—(-5)	—(-5)	KR
93	जुगराजपुर	78.10	198(38)	—(-5)	—(-5)	W	—(-5)	—(-5)	—(-5)	KR
94	भाइसापुर	196.68	668(143)	—(-5)	—(-5)	W	—(-5)	—(-5)	—(-5)	KR
95	गुमावां	396.60	1,554(361)	P(1)	—(-5)	W	PO	—(-5)	—(-5)	KR



## VILLAGE DIRECTORY

## AMENITIES AND LAND USE

## MAHARAJGANJ TAHSIL—1

12	13	14	15	16	17	18	19	20	2	1
बछरावां Bachhrawan(19)	EA	गेहूँ, चावल Wheat, Rice	...	GC(160.27)TWE(91.86) W(10.11)TK(2.83)O(22.26)	88.22	126.67	93.88	T(1) M(1)	Bainti	76
बछरावां Bachhrawan(22)	EO	गेहूँ, चावल Wheat, Rice	...	GC(108.06)TW(17.00) W(14.16)TK(2.83)	101.98	158.23	44.11	M(1)	Kumbhi	77
बछरावां Bachhrawan(20)	EAG	गेहूँ, चावल Wheat, Rice	...	GC(36.02)TWE(46.14)	102.38	12.13	3.24	...	Dhekwa	78
बछरावां Bachhrawan(20)	ED	गेहूँ, चावल Wheat, Rice	...	GC(57.47) TW(8.09)TK(2.83)	15.37	18.62	19.84	M(2)	Rampur Bholigara	79
बछरावां Bachhrawan(19)	EA	गेहूँ, चावल Wheat, Rice	...	GC(33.19)TWE(40.47)	4.05	18.21	6.06	...	Pipri	80
बछरावां Bachhrawan(20)	EAG	गेहूँ, चावल Wheat, Rice	...	GC(60.70)TWE(10.17) W(23.07)	24.28	36.42	37.64	...	Sheoli	81
बछरावां Bachhrawan(21)	EAG	गेहूँ, चावल Wheat, Rice	...	GC(219.34)TWE(63.94)	171.98	78.10	10.14	..	Dahigawan	82
बछरावां Bachhrawan(22)	...	गेहूँ, चावल Wheat, Rice	...	TW(12.95)	7.29	8.09	1.21	...	Mathgosain	83
बछरावां Bachhrawan(20)	..	गेहूँ, चावल Wheat, Rice	...	GC(63.54)	4.05	10.11	4.45	...	Masapur	84
बछरावां Bachhrawan(20)	EAG	गेहूँ, चावल Wheat, Rice	...	GC(107.25) TWE(80.94)	21.44	50.58	40.47	...	Kumhrawan	85
बछरावां Bachhrawan(21)	EAG	गेहूँ, चावल Wheat, Rice	...	GC(40.47) TWE(80.94)TK(14.16)	16.19	24.28	13.76	...	Badawar	86
महाराजगंज Maharajganj(19)	EAG	गेहूँ, चावल Wheat, Rice	...	GC(21.44)TWE(12.14)	72.85	26.31	3.24	...	Kasna	87
महाराजगंज Maharajganj(18)	..	गेहूँ, चावल Wheat, Rice	...	GC(4.45)TW(12.55)	52.61	23.47	2.02	...	Rajapur	88
महाराजगंज Maharajganj(11)	..	गेहूँ, चावल Wheat, Rice	...	GC(25.49)TW(8.90)	30.76	16.19	0.81	...	Shergarh	89
महाराजगंज Maharajganj(6)	...	गेहूँ, चावल Wheat, Rice	...	GC(31.97)TW(36.02)	76.89	27.52	2.42	...	Pendariya	90
महाराजगंज Maharajganj(15)	...	गेहूँ, चावल Wheat, Rice	...	GC(40.47)TW(38.45)	157.83	70.81	1.62	...	Jeraoganj	91
महाराजगंज Maharajganj(20)	..	गेहूँ, चावल Wheat, Rice	...	TW(28.74)	23.07	7.27	0.81	...	Rani Khera	92
महाराजगंज Maharajganj(19)	...	गेहूँ, चावल Wheat, Rice	...	TW(31.56)	28.33	17.00	1.21	...	Jugrajpur	93
महाराजगंज Maharajganj(20)	..	गेहूँ, चावल Wheat, Rice	...	TW(97.13)	61.91	35.21	2.43	...	Aimapur	94
महाराजगंज Maharajganj(22)	..	गेहूँ, चावल Wheat, Rice	...	GC(218.53)	18.57	55.84	3.66	...	Gumawan	95

## 1—महाराजगंज तहसील

1	2	3	4	5	6	7	8	9	10	11
96	नरेथुवा	934.42	2,979(643)	P(1)	(10+)	W	PO	—(10+)	—(10+)	KR
97	रीवां	605.01	1,783(358)	P(1)	—(-5)	W	PO	—(-5)	—(-5)	KR
98	बरियारपुर	244.43	689(142)	—(-5)	—(-5)	W	—(-5)	—(-5)	—(-5)	KR
99	बसन्तपुर सकतपुर	658.02	1,896(400)	P(1)	—(5-10)	W	PO	—(5-10)	—(5-10)	KR
100	झाहपुर	121.82	696(131)	—(-5)	—(-5)	W	—(-5)	—(-5)	—(-5)	KR
101	कतकौली	37.63	428(16)	—(-5)	—(5-10)	W	—(-5)	—(-5)	—(-5)	KR
102	बछई	625.65	1,594(326)	P(1)	—(10+)	W	PO	—(10+)	—(10+)	KR
103	रामपुर	312.02	1,144(245)	—(-5)	—(5-10)	W	—(-5)	—(5-10)	—(5-10)	KR
104	सीवन	926.33	2,027(412)	P(1)	—(-5)	W	—(-5)	—(5-10)	—(5-10)	KR
105	राजापुर मुतस्सिल	133.55	528(97)	—(-5)	—(-5)	W	—(-5)	—(-5)	—(-5)	KR
106	अमुनीपुर	180.87	281(56)	—(-5)	—(-5)	W	—(-5)	—(-5)	—(-5)	KR
107	कमालपुर अवांड़ीह	167.13	389(60)	—(-5)	—(-5)	W	—(-5)	—(-5)	—(-5)	KR
108	अलीपुर	568.99	2,061(439)	P(1)	—(-5)	W	—(-5)	—(-5)	—(-5)	KR
109	मांसिगवां	190.20	1,010(204)	P(1)	—(-5)	W	—(-5)	—(-5)	—(-5)	KR
110	नहरिया	66.37	229(48)	—(-5)	—(-5)	W	—(-5)	—(-5)	—(-5)	KR
111	भटसरा	144.08	727(143)	—(-5)	—(-5)	W	—(-5)	—(-5)	—(-5)	KR
112	पुरासी	382.84	1,155(220)	P(1)	—(-5)	W	—(-5)	—(-5)	—(-5)	KR
113	समसपुर हबोर	485.23	2,511(678)	P(1),M(1),H(1)	H(1)	W	PTO	गुरुTHU रवि SUN	BS	KR
114	जमुरावां	142.45	2,315(513)	P(1)	—(5-10)	W	PO	—(5-10)	—(5-10)	KR
115	ककैपुर	80.20	395(75)	—(-5)	—(-5)	W	—(-5)	—(-5)	—(-5)	KR

VILLAGE DIRECTORY  
AMENITIES AND LAND USE

MAHARAJGANJ TAHSIL—1

12	13	14	15	16	17	18	19	20	2	1
महाराजगंज Maharajganj(10) ED	गेहूँ, चावल Wheat, Rice	...	GC(48.97)TW(136.38)		341.55	406.71	0.81	...	Narethuwa	96
महाराजगंज Maharajganj(14)EAG	गेहूँ, चावल Wheat, Rice	...	GC(140.83)TWE(46.95)W(28.74)		266.27	171.41	0.81	...	Riwan	97
महाराजगंज Maharajganj(13) ...	गेहूँ, चावल Wheat, Rice	...	...	TW(63.94)	97.54	82.14	0.81	...	Bariyarpur	98
महाराजगंज Maharajganj(16) ...	गेहूँ, चावल Wheat, Rice	...	...	GC(218.53)	335.89	103.20	0.40	...	Basantpur Sakatpur	99
महाराजगंज Maharajganj(10) ...	गेहूँ, चावल Wheat, Rice	...	...	GC(20.23)TW(19.42)	21.47	60.30	0.40	...	Shahpur	100
महाराजगंज Maharajganj(11) ...	गेहूँ, चावल Wheat, Rice	...	...	GC(22.26)	6.88	6.87	1.62	...	Katkauli	101
महाराजगंज Maharajganj(12)EAG	गेहूँ, चावल Wheat, Rice	...	GC(86.20)TWE(17.00)TW(75.68)		99.95	346.01	9.81	...	Achhai	102
हैदरगढ़ Haidergarh(12) ..	गेहूँ, चावल Wheat, Rice	...	GC(73.66)W(1.21)TK(2.02)		125.86	72.44	36.83	...	Raipur	103
महाराजगंज Maharajganj(15) EAG	गेहूँ, चावल Wheat, Rice	94.29	GC(389.31)TWE(20.23)		150.23	268.30	3.25	T(1)	Siwan	104
महाराजगंज Maharajganj(35) ..	गेहूँ, चावल Wheat, Rice	...	GC(40.47)TW(10.11) W(10.11)TK(8.90)		10.11	33.59	20.26	...	Rajapur Muttasil	105
महाराजगंज Maharajganj(15) ...	गेहूँ, चावल Wheat, Rice	...	...	GC(29.14)	47.75	26.31	5.67	T(1)	Jamunipur	106
महाराजगंज Maharajganj(12) ...	गेहूँ, चावल Wheat, Rice	...	...	TW(93.08)	46.54	26.31	1.20	...	Kamalpur Awandih	107
महाराजगंज Maharajganj(14)EAG	गेहूँ, चावल Wheat, Rice	...	...	TWE(214.07)	92.67	238.76	23.49	...	Alipur	108
हैदरगढ़ Haidergarh(13) EAG	गेहूँ, चावल Wheat, Rice	...	...	TWE(84.18)	35.21	70.01	0.80	...	Manjhigawan	109
महाराजगंज Maharajganj(14)EAG	गेहूँ, चावल Wheat, Rice	...	...	TW(22.26)	25.09	18.21	0.18	...	Naharia	110
महाराजगंज Maharajganj(12) ...	गेहूँ, चावल Wheat, Rice	...	...	TW(59.49)	42.90	41.29	0.40	...	Bhatsara	111
महाराजगंज Maharajganj(10)EAG	गेहूँ, चावल Wheat, Rice	...	...	TWE(200.32)	81.75	90.25	10.52	...	Purasi	112
महाराजगंज Maharajganj(10)EAG	गेहूँ, चावल Wheat, Rice	...	...	TWE(263.85)	139.62	81.36	0.40	...	Samaspur Halor	113
महाराजगंज Maharajganj(7)EAG	गेहूँ, चावल Wheat, Rice	...	GC(60.70)TWE(32.38)		36.42	12.14	0.81	...	Jamurawan	114
महाराजगंज Maharajganj(10) ...	गेहूँ, चावल Wheat, Rice	...	...	GC(14.16)TW(10.19)	22.26	33.19	0.40	...	Kakkepur	115

## ग्राम निदेशिका

## जन सुविधाएं एवं भूमि उपयोग

## 1—महाराजगंज तहसील

1	2	3	4	5	6	7	8	9	10	11
116	बरवालिवा	54.23	248(35)	—(-5)	—(-5)	W	—(-5)	—(-5)	—(-5)	KR
117	बेलवा	107.25	349(62)	P(1)	—(-5)	W	—(-5)	—(-5)	—(-5)	KR
118	कंसपुर	84.49	331(74)	—(-5)	—(-5)	W	—(-5)	—(-5)	—(-5)	KR
119	सराय क्षत्रधारी	244.83	1,145(230)	—(-5)	—(-5)	W	—(-5)	—(-5)	—(-5)	KR
120	भवानोगढ़	624.43	2,341(476)	P(1)	—(-5)	W	—(-5)	—(-5)	—(-5)	PR
121	ढोढ़वापुर	235.93	1,297(261)	P(1)	—(-5)	W	—(-5)	—(-5)	—(-5)	KR
122	शिवगढ़	159.86	1,588(351)	P(1),M(1),O(1)	D(1) FPC(1)	W	PTO	गुरु रवि THU SUN	BS	PR
123	रामपुर खास	167.94	873(152)	P(1) O(1)	—(-5)	W	—(-5)	—(-5)	—(-5)	KR
124	बानसिंहपुर	45.73	38(5)	—(-5)	—(-5)	W	—(-5)	—(-5)	—(-5)	KR
125	नटई	35.21	277(56)	—(-5)	—(-5)	W	—(-5)	—(-5)	—(-5)	KR
126	कोटवा	312.42	997(195)	P(1)	—(-5)	W	—(-5)	—(-5)	—(-5)	KR
127	नियतकुंवर खेड़ा	34.40	103(21)	—(-5)	—(-5)	W	—(-5)	—(-5)	—(-5)	KR
128	रायपुर नेरुवा	240.79	635(153)	—(-5)	—(-5)	W	—(-5)	—(-5)	—(-5)	KR
129	जगदीशपुर	426.13	1,092(227)	P(1)	—(-5)	W	PO	—(-5)	—(-5)	KR
130	बसन्तकुंवर खेड़ा	43.71	157(36)	—(-5)	—(-5)	W	—(-5)	—(-5)	—(-5)	KR
131	रामपुर पदमनाथ	147.31	169(38)	—(-5)	—(-5)	W	—(-5)	—(-5)	—(-5)	KR
132	भोसी	370.29	1,610(302)	P(1),M(1)	H(1)	W	—(-5)	—(-5)	—(-5)	KR
133	गोविन्दपुर	434.64	1,096(242)	—(-5)	—(-5)	W,TK	—(-5)	—(-5)	—(-5)	KR
134	ओसाह	543.16	2,001(380)	P(1),M(1)	FPC(1)	W	PO	सोम शुक MON FRI	—(-5)	KR
135	रामपुर टिकरवा	95.10	517(97)	—(-5)	—(-5)	W	—(-5)	सोम शुक MON FRI	—(-5)	KR

**VILLAGE DIRECTORY**  
**AMENITIES AND LAND USE**

MAHARAJGANJ TAHSIL—1

12	13	14	15	16	17	18	19	20	2	1
महाराजगंज	गेहूँ,चावल									
Maharajganj(11)EO	Wheat,Rice	...	TWE(26.31)W(2.83)	14.16	8.90	2.03	...	Barwalia	116	
महाराजगंज	गेहूँ,चावल									
Maharajganj(12) EO	Wheat,Rice	..	TWE(28.33)W(4.05)	32.38	32.38	10.11	...	Belwa	117	
महाराजगंज	गेहूँ,चावल									
Maharajganj(12) ...	Wheat,Rice	...	TW(27.12)	12.95	38.45	6.47	...	Kanspur	118	
बछरावां	गेहूँ,चावल									
Bachhrawan(2?)EAGW	Wheat,Rice	...	GC(121.41)	20.23	41.28	20.23	...	Sarai Chhatradhari	119	
बछरावां	गेहूँ,चावल									
Bachhrawan(18)EAGW	Wheat,Rice	...	TWE(40.47)W(1.21)	27.12	64.75	6.46	...	Bhawanigarh	120	
बछरावां	गेहूँ,चावल									
Bachhrawan(19)EO	Wheat,Rice	...	GC(76.89)TW(36.42)	76.89	44.52	1.21	...	Dhodhwapur	121	
बछरावां	गेहूँ,चावल									
Bachhrawan(20)EAGW	Wheat,Rice	...	GC(40.47)TWE(35.21)	20.23	26.31	37.64	T(4),M(2)	Sheogarh	122	
महाराजगंज	गेहूँ,चावल									
Maharajganj(16)EAGW	Wheat,Rice	...	GC(72.85)TWE(32.38)	56.66	5.65	0.40	...	Rampur Khas	123	
महाराजगंज	गेहूँ,चावल									
Maharajganj(15) ...	Wheat,Rice	..	GC(16.19)TW(14.97)	9.71	4.05	0.81	...	Bansinghpur	124	
महाराजगंज	गेहूँ,चावल									
Maharajganj(17) ...	Wheat,Rice	...	GC(14.16)TW(10.11)	6.07	4.06	0.81	...	Natai	125	
महाराजगंज	गेहूँ,चावल									
Maharajganj(18)EAGW	Wheat,Rice	...	GC(171.98)TWE(56.66)	59.49	23.89	0.40	...	Kotwa	126	
महाराजगंज	गेहूँ,चावल									
Maharajganj(16) ...	Wheat,Rice	..	GC(16.19)TW(8.09)	7.28	2.03	0.81	...	Niyatkunwar Khera	127	
महाराजगंज	गेहूँ,चावल									
Maharajganj(17) ..	Wheat,Rice	...	GC(121.82)TW(48.97)	53.81	15.79	0.40	...	Raipur Nerua	128	
महाराजगंज	गेहूँ,चावल									
Maharajganj(17)EAGW	Wheat,Rice	..	GC(161.87)TWE(51.79)	121.41	90.66	0.40	...	Jagdishpur	129	
महाराजगंज	गेहूँ,चावल									
Maharajganj(16) ...	Wheat,Rice	...	GC(14.97)TW(15.37)	7.28	5.69	0.40	...	Basantkumar Khera	130	
महाराजगंज	गेहूँ,चावल									
Maharajganj(15) .	Wheat,Rice	...	GC(40.47) TW(54.63)	45.33	6.07	0.81	...	Rampur Padamnath	131	
बछरावां	गेहूँ,चावल									
Bachhrawan(13)EAGW	Wheat,Rice	...	GC(89.03)TWE(74.87)	40.47	84.99	80.93	...	Bhausi	132	
बछरावां	गेहूँ,चावल									
Bachhrawan(16)EAGW	Wheat,Rice	...	GC(121.41)TWE(101.17)	121.41	90.25	0.40	...	Govindpur	133	
महाराजगंज	गेहूँ,चावल									
Maharajganj(13)EAGW	Wheat,Rice	...	GC(56.66)TWE(279.23)	154.60	52.27	0.40	...	Osah	134	
महाराजगंज	गेहूँ,चावल									
Maharajganj(12) ...	Wheat,Rice	...	GC(48.56)TW(35.21)	1.21	9.72	0.40	...	Rampur Tikra	135	

ग्राम निर्देशिका  
जन सुविधायें एवं भूमि उपयोग

## 1—महाराजगंज तहसील

1	2	3	4	5	6	7	8	9	10	11
136	भवनियांपुर	57.47	89(10)	—(-5)	—(-5)	W	—(-5)	सोम MON शुक्र FRI	—(-5)	KR
137	नरायनपुर	492.11	848(87)	P(1)	—(-5)	W	—(-5)	—(-5)	—(-5)	KR
138	खजुरी	633.34	2,272(501)	P(1)	—(-5)	W	PTO	—(-5)	—(-5)	KR
139	गूढ़ा	1,376.74	3,984(884)	P(1),M(1) H(1)	FPC(1)	W	PTO	सोम MON शुक्र FRI	BS	PR
140	तौली	404.69	1,489(328)	P(1)	—(-5)	W	—(-5)	—(-5)	—(5-10)	KR
141	पारा खुर्द	289.35	1,138(231)	O(1)	—(5-10)	W	—(-5)	—(-5)	—(-5)	KR
142	पारा कला	325.37	1,377(390)	P(1)	—(-5)	W	PO	—(-5)	—(-5)	KR
143	रामगाँव	168.75	555(212)	P(1)	—(5-10)	W	PO	—(5-10)	—(5-10)	KR
144	धुरौना	252.92	647(241)	P(1)	D(1)	W	PTO	—(-5)	—(-5)	KR
145	जुनिहा	88.63	275(95)	—(-5)	—(5-10)	W	—(-5)	—(-5)	—(-5)	KR
146	नरायनपुर	121.82	382(136)	—(-5)	—(5-10)	W	—(-5)	—(-5)	—(-5)	KR
147	हसनपुर	425.33	1,463(291)	P(1),M(1)	—(-5)	W	—(-5)	—(-5)	—(-5)	KR
148	सलेष्	851.05	2,588(475)	P(1)	FPC(1)	W	PO	—(-5)	BS	PR
149	बसनी	265.48	710(157)	P(1)	—(-5)	W	—(-5)	—(-5)	—(-5)	KR
150	राघीपुर	787.93	2,919(594)	P(1)	PHS(1),H(1)	W	—(-5)	बुध WED शनि SAT	—(-5)	KR
151	हरदोई	526.51	1,640(339)	P(1),M(1) H(1)	PHS(1)	W	PTO	गुरु THU रवि SUN	BS	PR
152	बटारा	232.29	750(159)	P(1),M(1)	—(10+)	W	—(-5)	—(-5)	—(-5)	KR
153	हाजीपुर	126.67	269(51)	—(-5)	—(10+)	W	—(-5)	—(-5)	—(-5)	KR
154	सुल्तानपुर	82.56	321(67)	—(-5)	—(10+)	W	—(-5)	—(-5)	—(-5)	PR
155	बलईमऊ	41.68	215(45)	—(-5)	—(10+)	W	—(-5)	—(-5)	—(-5)	KR

## VILLAGE DIRECTORY

## AMENITIES AND LAND USE

## MAHARAJGANJ TAHSIL—1

12	13	14	15	16	17	18	19	20	2	1
महाराजगंज Maharajganj (11)		गेहूँ, चावल Wheat,Rice ...		GC (34.40)	14.98	7.69	0.40	...	Bhawaniapur	136
महाराजगंज Maharajganj(15) ...		गेहूँ, चावल Wheat,Rice ...		GC(265.88)	158.64	67.19	0.40	...	Narainpur	137
बछरावां Bachhra wan(10) EAG		गेहूँ, चावल Wheat,Rice ...		GC(194.25)TWE(50.58)	94.70	171.58	122.23	T(1)	Khajuron	138
बछरावां Bachhra wan (10) EAG		गेहूँ, चावल Wheat,Rice ...		TWE(126.27)	222.57	214.48	4.05	...	Gurha	139
महाराजगंज Maharajganj (11) EAG		गेहूँ, चावल Wheat,Rice ...		GC(809.37) GC (40.47)TWE(21.04)	74.87	134.76	135.55	...	Tauli	140
महाराजगंज Maharajganj (8) EAG		गेहूँ, चावल Wheat,Rice ...		GC(60.70)TWE(40.47)	84.99	77.30	25.89	...	Para Khurd	141
महाराजगंज Maharajganj (9) EAG		गेहूँ, चावल Wheat,Rice	52.60	GC(121.41) TWE(60.70)	63.54	26.31	0.81	...	Para Kalan	142
महाराजगंज Maharajganj (8) EAG		गेहूँ, चावल Wheat,Rice ...		GC(60.70) TWE(40.47)	46.54	19.02	2.02	...	Ramgaon	143
महाराजगंज Maharajganj(12) EAG		गेहूँ, चावल Wheat,Rice ...		GC(121.41) TWE(67.59)	19.42	44.10	0.40	...	Ghurauna	144
महाराजगंज Maharajganj(10) ...		गेहूँ, चावल Wheat,Rice ...		GC(40.47) TW(12.95)	4.05	30.35	0.81	...	Junihan	145
महाराजगंज Maharajganj (9) ED		गेहूँ, चावल Wheat,Rice ...		GC(26.72) TW(14.57)	67.99	7.28	5.26	...	Narainpur	146
महाराजगंज Maharajganj(10) EAG		गेहूँ, चावल Wheat,Rice	19.02	GC(12.41)TWE(25.49)	163.08	92.26	4.07	...	Hasanpur	147
महाराजगंज Maharajganj (8) EAG		गेहूँ, चावल Wheat,Rice ...		GC(202.34) TWE(104.41)	214.48	324.96	4.86	...	Salethu	148
महाराजगंज Maharajganj (9) ...		गेहूँ, चावल Wheat,Rice ...		GC(121.41)TW(36.42)	57.07	50.18	0.40	...	Asni	149
महाराजगंज Maharajganj(14) EAG		गेहूँ, चावल Wheat,Rice	132.73	GC(242.81) TWE(61.51)	239.59	110.18	0.81	...	Raghopur	150
बछरावां Bachhrawan (8) EAG		गेहूँ, चावल Wheat,Rice ...		GC(202.34) TWE(75.68)	86.20	11.48	0.81	...	Hardoi	151
बछरावां Bachhrawan (9) EAG		गेहूँ, चावल Wheat,Rice ...		GC(121.41) TWE(16.19)	27.93	66.36	0.40	...	Atra	152
महाराजगंज Maharajganj(11) ..		गेहूँ, चावल Wheat,Rice ...		GC(74.87)	36.83	14.16	0.81	...	Hazipur	153
महाराजगंज Maharajganj(10)EAG		गेहूँ, चावल Wheat,Rice ...		GC(40.47) TWE(14.16)	5.26	22.27	0.40	...	Sultanpur	154
महाराजगंज Maharajganj (9) ...		गेहूँ, चावल Wheat,Rice ...		GC(10.11)TW(8.09)	11.32	11.76	0.40	...	Bafaimau	155

## 1-महाराजगंज तहसील

1	2	3	4	5	6	7	8	9	10	11
156	चिलीली	104.01	347(67)	P(1)	—(10+)	W	—(-5)	—(-5)	—(-5)	KR
157	बरहूवा	335.48	1,036(314)	P(1)	—(5-10)	W	—(-5)	—(-5)	—(-5)	KR
158	इन्दौरा	162.28	468(102)	—(-5)	—(10+)	W	—(-5)	—(-5)	—(-5)	KR
159	बेनीपुर	28.33	107(17)	—(-5)	—(10+)	W	—(-5)	—(-5)	—(-5)	KR
160	पखानपुर	267.50	473(89)	P(1)	—(10+)	W	—(-5)	—(-5)	—(-5)	KR
161	ओई	312.42	1,051(118)	P(1)	—(-5)	W	—(-5)	—(-5)	—(-5)	KR
162	राईमऊ	153.79	389(71)	—(-5)	—(-5)	W	—(-5)	—(-5)	—(-5)	KR
163	जमुरावा	833.65	462(89)	P(1)	—(-5)	W	—(-5)	बुधWED शनि SAT	—(-5)	KR
164	बसकटा	148.53	253(52)	—(-5)	—(-5)	W	—(-5)	—(-5)	—(-5)	KR
165	कुसढी सागरपुर	282.47	1,078(215)	P(1)	FPC(1)	W	PO	—(-5)	BS	KR
166	राजापुर कंसपुर	135.98	476(105)	—(-5)	—(-5)	W	—(-5)	—(-5)	—(-5)	KR
167	मोन	1,265.85	3,367(605)	P(2)	—(-5)	W	PO	—(-5)	—(-5)	PR
168	कुवना	358.96	839(165)	P(1)	—(-5)	W	PO	—(-5)	BS	PR
169	कोटवा मदनिया	369.89	1,298(277)	P(1)	—(-5)	W	—(-5)	—(-5)	—(-5)	KR
170	पोखरती	434.23	1,353(253)	P(1)	—(-5)	W	—(-5)	—(-5)	—(-5)	KR
171	ढूक	205.58	571(127)	—(-5)	—(-5)	W	—(-5)	—(5-10)	—(5-10)	KR
172	ओधी	157.02	586(124)	—(-5)	—(-5)	W	—(-5)	—(-5)	—(-5)	KR
173	जिहवा	390.53	1,198(248)	P(1)	—(-5)	W	—(-5)	—(-5)	—(-5)	KR
174	अतरेहटा	647.91	2,797(541)	—(-5)	—(-5)	W	—(-5)	—(-5)	—(-5)	KR
175	पाली	359.77	806(138)	—(-5)	—(-5)	W	—(-5)	—(-5)	—(-5)	PR



## VILLAGE DIRECTORY

## AMENITIES AND LAND USE

## MAHARAJGANJ TAHSIL—1

12	13	14	15	16	17	18	19	20	2	1
महाराजगंज Maharajganj(10)	गेहूँ, चावल EAGWheat,Rice	...	GC(32.38)TWE (12.14)	25.09	34.00	0.40	...	Chilauli		156
महाराजगंज Maharajganj (9)	गेहूँ, चावल EAGWheat,Rice	...	GC(80.94)TWE(51.39)	42.49	160.26	0.40	...	Barahuan		157
महाराजगंज Maharajganj(8)	गेहूँ, चावल EAGWheat,Rice	64.75	GC(40.47)TWE (8.90)	...	47.76	0.40	...	Indaura		158
महाराजगंज Maharajganj(12)	गेहूँ, चावल EAGWheat,Rice	...	GC(6.07)TWE (4.05)	12.14	5.67	0.40	...	Benipur		159
महाराजगंज Maharajganj(10)	गेहूँ, चावल Wheat,Rice	...	GC (161.87)	64.75	40.47	0.41	...	Pakhanpur		160
महाराजगंज Maharajganj(15)	गेहूँ, चावल EAGWheat,Rice	...	GC(161.87)TWE(33.19)	54.63	62.33	0.40	...	Oic		161
महाराजगंज Maharajganj(13)	गेहूँ, चावल EAGWheat,Rice	...	GC(40.47) TWE(52.61)	9.32	50.99	0.40	...	Raimau		162
महाराजगंज Maharajganj(14)	गेहूँ, चावल EAGWheat,Rice	...	TWE(292.18)	202.34	338.72	0.41	...	Jamurawan		163
महाराजगंज Maharajganj(11)	गेहूँ, चावल EAGWheat,Rice	...	GC(47.35)TWE (40.47)	59.58	9.73	0.40	...	Baskata		164
महाराजगंज Maharajganj(8)	गेहूँ, चावल EAGWheat,Rice	...	TWE(119.39)	99.96	46.52	16.60	...	Kusri Sagarpur		165
महाराजगंज Maharajganj(9)	गेहूँ, चावल EAGWheat,Rice	...	TWE(56.66)	41.28	36.42	1.62	...	Rajapur Kanspur		166
महाराजगंज Maharajganj(4)	गेहूँ, चावल EOWheat,Rice	...	TWE (240.79)W(68.80)	80.13	603.78	272.35	T(1) TEM(1)	Mon		167
महाराजगंज Maharajganj(4)	गेहूँ, चावल EAGWheat,Rice	...	TWE(60.70) GC(80.94)	117.77	80.94	18.61	...	Kubna		168
महाराजगंज Maharajganj(6)	गेहूँ, चावल EAGWheat,Rice	40.47	GC(80.94)TW (51.39)	136.38	40.47	20.24	...	Kotwa Madania		169
महाराजगंज Maharajganj(4)	गेहूँ, चावल Wheat,Rice	...	GC(121.41) TW(37.63)	155.00	99.96	20.23	...	Pokharni		170
महाराजगंज Maharajganj(5)	गेहूँ, चावल Wheat,Rice	...	GC(80.94) TW(24.28)	57.47	38.86	4.03	...	Took		171
महाराजगंज Maharajganj(2)	गेहूँ, चावल EOWheat,Rice	...	TW (4.05) W(53.42)	41.28	23.07	35.20	...	Othi		172
महाराजगंज Maharajganj(2)	गेहूँ, चावल EOWheat,Rice	...	GC (65.56) TW(16.19)O(14.16)	131.52	50.58	112.52	...	Jihwa		173
महाराजगंज Maharajganj(1)	गेहूँ, चावल EAGWheat,Rice	46.14	GC (2.02) TWE(37.23) W (134.76)	166.73	129.10	131.93	TEM(1)	Atrehta		174
महाराजगंज Maharajganj(2)	गेहूँ, चावल EOWheat,Rice	...	W (12.14)	34.60	275.18	38.45	...	Pali		175

## 1-महाराजगंज तहसील

1	2	3	4	5	6	7	8	9	10	11
176	कैर	305.54	1,347(279)	—(-5)	—(-5)	W	—(-5)	—(-5)	—(-5)	PR
177	कुस्मौरा	303.51	1,308(238)	P(1)	—(-5)	W	—(-5)	—(-5)	—(-5)	KR
178	बलीपुर	495.54	203(45)	—(-5)	—(-5)	W	—(-5)	—(-5)	—(-5)	KR
179	ज्योना	54.63	2,287(485)	P(1)	—(-5)	W	PO	—(-5)	—(-5)	KR
180	कुकहा रामपुर	576.27	2,009(659)	P(1)	D(1),H(1)	W	PO	—(5-10)	—(5-10)	KR
181	कुसमी	170.77	582(118)	P(1)	—(-5)	W	PO	—(-5)	—(-5)	KR
182	सिधवापुर	26.31	200(33)	—(-5)	—(-5)	W	—(-5)	—(-5)	—(-5)	KR
183	खरावां	221.36	1,552(337)	P(2)	—(-5)	W	—(-5)	बुध WED रवि SUN	—(-5)	KR
184	टिकरी	511.94	972(226)	P(1)	—(5-10)	W	—(-5)	—(-5)	—(5-10)	KR
185	महिया सेन्दुरिया	780.23	2,496(542)	P(1)	—(5-10)	W	PO	—(-5)	—(5-10)	KR
186	गोयन	196.96	538(110)	P(1)	—(5-10)	W	—(-5)	—(-5)	—(-5)	KR
187	नगियामऊ	146.50	421(88)	P(1)	—(-5)	W	—(-5)	—(-5)	—(-5)	KR
188	हथरौना	205.58	974(186)	—(-5)	—(-5)	W	—(-5)	—(-5)	—(-5)	KR
189	लौकी	452.04	1,757(352)	P(1)	FPC(1)	W	PO	—(5-10)	—(5-10)	KR
190	सकतपुर	109.27	368(77)	P(1)	—(-5)	W	—(-5)	—(5-10)	—(5-10)	KR
191	जैतपुर	253.73	1,203(246)	P(1)	—(-5)	W	—(-5)	—(-5)	—(-5)	KR
192	देवई	288.54	1,266(256)	P(1)	—(-5)	W	—(-5)	—(-5)	—(-5)	KR
193	जगतपुर	193.03	960(208)	P(1)	—(5-10)	W	—(-5)	—(-5)	—(5-10)	KR
194	राजा पट्टी	55.84	296(58)	—(-5)	—(-5)	W	—(-5)	—(-5)	—(-5)	KR
195	महिमानपुर	523.26	1,826(380)	P(1)	—(-5)	W	—(-5)	—(-5)	—(-5)	KR

## VILLAGE DIRECTORY

## AMENITIES AND LAND USE

## MAHARAJGANJ TAHSIL—1

12	13	14	15	16	17	18	19	19	2	1
महाराजगंज Maharajganj(2)	गेहूँ, चावल Wheat, Rice	...	GC(28.33) TW(6.07)W(59.49)	90.24	70.83	50.58	M(1)	Kair		176
महाराजगंज Maharajganj(3)EAG	गेहूँ, चावल Wheat, Rice	..	TWE(76.08)W(33.09)	108.06	57.87	28.31	M(1)	Kusmaura		177
महाराजगंज Maharajganj(4)EAG	गेहूँ, चावल Wheat, Rice	...	GC(21.04) TWE(124.65)W(18.21)	133.55	149.54	48.55	...	Balipur		178
महाराजगंज Maharajganj(4)EAG	गेहूँ, चावल Wheat, Rice	...	GC(5.26) TWE(29.54)W(1.61)	6.08	6.07	6.07	T(1)	Jeona		179
हैदरगढ़ Haidergarh(5)	गेहूँ, चावल Wheat, Rice	...	GC(60.70)TW(17.40) W(95.91)TK(4.05)	157.83	131.12	109.26	T(1)	Kukaha Rampur		180
हैदरगढ़ Haidergarh(25)EAG	गेहूँ, चावल Wheat, Rice	...	GC(58.68) TWE(8.90)W(6.07)	25.49	57.47	14.16	T(1)	Kusmi		181
रायबरेली Raebareli(3)	गेहूँ, चावल Wheat, Rice	...	EO GC(8.90)TW(8.09)	2.02	4.06	3.24	M(1)	Singhawapur		182
हैदरगढ़ Haidergarh(3)	गेहूँ, चावल Wheat, Rice	...	GC(95-10)TW(2.02)	29.14	59.49	35.61	...	Kharawan		183
हैदरगढ़ Haidergarh(5)	गेहूँ, चावल Wheat, Rice	...	GC(69.61)TW(14.97) W(32.38)TK(1.21)	131.52	200.32	61.93	M(5)	Tikari		184
महाराजगंज Maharajganj(22)	गेहूँ, चावल Wheat, Rice	152.97	GC(93.08) (113.32)	134.76	100.06	178.04	...	Mahiya Senduriya		185
महाराजगंज Maharajganj(23)	गेहूँ, चावल Wheat, Rice	...	W(32.38)	87.01	18.21	32.36	...	Goen		186
हैदरगढ़ Haidergarh(4)	गेहूँ, चावल Wheat, Rice	...	GC(57.87) TW(0.81)W(2.83)	49.77	22.27	12.95	...	Magiamau		187
हैदरगढ़ Haidergarh(4)EAG	गेहूँ, चावल Wheat, Rice	...	TWE(106.03)	47.35	30.35	21.85	...	Hathrauna		188
हैदरगढ़ Haidergarh(6)	गेहूँ, चावल Wheat, Rice	..	GC(163.89)	113.32	119.39	55.44	T(1)	Lauli		189
हैदरगढ़ Haidergarh(26)	गेहूँ, चावल Wheat, Rice	...	GC(37.24)	25.09	33.59	13.35	...	Sakatpur		190
हैदरगढ़ Haidergarh(5)	गेहूँ, चावल Wheat, Rice	...	GC(85.80)TW(10.11) W(12.14)TK(6.07)	50.58	62.73	26.30	T(1)	Jaitpur		191
हैदरगढ़ Haidergarh(7)EO	गेहूँ, चावल Wheat, Rice	...	GC(133.55)TW(6.07) W(3.24)TK(0.81)	42.49	74.06	28.32	M(2)	Terhai		192
हैदरगढ़ Haidergarh(6)	गेहूँ, चावल Wheat, Rice	...	TW(78.92)	36.42	52.61	25.08	T(1)	Jagatpur		193
हैदरगढ़ Haidergarh(7)	गेहूँ, चावल Wheat, Rice	...	GC(26.31)W(0.81)	8.09	13.35	7.28	...	Raja Patti		194
हैदरगढ़ Haidergarh(8)	गेहूँ, चावल Wheat, Rice	...	GC(209.62)	187.36	93.09	33.19	...	Mahimanpur		195

ग्राम निदेशिका  
जन सुविधार्थे एवं भूमि उपयोग

## 1--महराजगंज तहसील

1	2	3	4	5	6	7	8	9	10	11
196	सुल्तानपुर बहेंगी	47.35	331(67)	—(-5)	—(5-10)	W	—(-5)	—(5-10)	—(-5)	KR
197	नव खेड़ा	296.63	838(200)	—(-5)	—(5-10)	W	—(-5)	बुध WED रवि SUN	—(-5)	KR
198	दुबेपुर	36.42	222(60)	—(-5)	—(5-10)	W	—(-5)	—(5-10)	—(-5)	PR
199	ग्रंगुरी	184.13	905(166)	P(1)	—(5-10)	W	—(-5)	—(5-10)	—(-5)	KR
200	असरफपुर	138.00	595(129)	—(-5)	—(5-10)	W	—(5-10)	—(-5)	—(-5)	KR
201	खिलौली	219.74	1,519(294)	P(1),M(1)	—(5-10)	W	PO	—(-5)	—(-5)	PR
202	कोटवा	575.86	2,446(551)	P(1)	—(5-10)	W	—(-5)	—(-5)	—(-5)	KR
203	सरैया सलारपुर	260.62	614(132)	—(-5)	—(5-10)	W	—(-5)	शुक्र THU सोम MON	—(-5)	PR
204	इन्हीना	851.05	4,905(1,198)	P(1),M(1)	D(1)	W	PHONE	शुक्र THU	BS,RS	PR
205	सराय मावो	280.04	761(171)	P(1)	—(-5)	W	—(-5)	—(-5)	—(-5)	KR
206	संढिया	277.62	2,427(491)	P(1)	—(-5)	W	—(-5)	—(-5)	—(-5)	KR
207	कठीरा	828.79	2,785(608)	P(1)	—(-5)	W	—(-5)	—(-5)	BS	PR
208	बाजादपुर	562.52	3,368(761)	P(1)	—(-5)	W	—(-5)	—(-5)	—(-5)	PR
209	मोहम्मद सराय	39.66	127(22)	—(-5)	—(-5)	W	—(-5)	—(-5)	—(-5)	PR
210	डाँगी	202.34	854(160)	P(1)	—(-5)	W	—(-5)	—(-5)	—(-5)	PR
211	सातन पुरवा	729.65	4,068(805)	P(1),M(1)	—(-5)	W	—(-5)	मंगल TUE शुक्र FRI	—(-5)	KR
212	भानीपुर	238.69	1,002(203)	P(1)	—(-5)	W	—(-5)	—(-5)	—(-5)	KR
213	गढ़ी महावल	194.25	822(163)	—(-5)	—(-5)	W	—(-5)	—(-5)	—(-5)	KR
214	अहोरवा	108.46	902(201)	P(1),H(1)	—(-5)	W	PO	सोम MON	BS	KR
215	खारा	1,158.61	3,779(864)	P(1)	—(-5)	W	PO	—(-5)	—(-5)	KR

**VILLAGE DIRECTORY**  
**AMENITIES AND LAND USE**

MAHARAJGANJ TAHSIL- 1

12	13	14	15	16	17	18	19	20	2	1
हैदरगढ़		गेहूँ, चावल								
Haidergarh(8) ...		Wheat, Rice	...	GC(14.16)TW(2.02)	14.18	8.09	₹ 8.90	...	Sultanpur Bahengi	196
हैदरगढ़		गेहूँ, चावल								
Haidergarh(8) .		Wheat, Rice	36.83	GC(113.32)	102.38	23.88	20.22	...	Nau Khera	197
हैदरगढ़		गेहूँ, चावल								
Haidergarh(8) ...		Wheat, Rice	...	W(8.09)	14.16	8.09	6.08	...	Dubepur	198
हैदरगढ़		गेहूँ, चावल								
Haidergarh(8) ...		Wheat, Rice	...	GC(66.78)	76.89	19.42	21.04	...	Anguri	199
हैदरगढ़		गेहूँ, चावल								
Haidergarh(12) ...		Wheat, Rice	..	GC(121.41)TW(3.24)	6.07	5.26	2.02	...	Ashrafpur	200
हैदरगढ़		गेहूँ, चावल								
Haidergarh(12) EO		Wheat, Rice	—	GC(161.87)TW(2.02)						
हैदरगढ़		गेहूँ, चना								
Haidergarh(10) ...		Wheat, Gram	...	W(1.21)TK(16.19)	12.14	18.22	8.09	...	Chilauli	201
हैदरगढ़		गेहूँ, चावल								
Haidergarh(13) ...		Wheat, Rice	...	GC(461.35)						
हैदरगढ़		गेहूँ, चावल								
Haidergarh(15) EO		Wheat, Rice	...	W(4.05)TK(6.07)	40.47	43.69	20.23	T(2)	Kotwa	202
हैदरगढ़		गेहूँ, चावल								
Haidergarh(13) ...		Wheat, Rice	...	GC(222.98)TW(4.05)	14.16	15.38	4.05	...	Saraiya Salarpur	203
हैदरगढ़		गेहूँ, चावल								
Haidergarh(15) EO		Wheat, Rice	...	GC(670.97)TW(48.56)						
हैदरगढ़		गेहूँ, चावल								
Haidergarh(17) ...		Wheat, Rice	...	W(4.05)TK(40.47)	20.23	60.70	6.07	...	Inhauna	204
हैदरगढ़		गेहूँ, चावल								
Haidergarh(17) ...		Wheat, Rice	...	GC(229.86)TW(2.02)						
हैदरगढ़		गेहूँ, चावल								
Haidergarh(18) ...		Wheat, Rice	...	W(4.05)TK(6.07)	3.24	30.35	4.45	...	Sarai Madho	205
हैदरगढ़		गेहूँ, चावल								
Haidergarh(18) ...		Wheat, Rice	...	GC(255.76)TW(0.81)						
हैदरगढ़		गेहूँ, चावल								
Haidergarh(21) ...		Wheat, Rice	...	W(4.05)TK(2.02)	4.05	6.07	4.86	...	Sandhiya	206
हैदरगढ़		गेहूँ, चावल								
Haidergarh(21) ...		Wheat, Rice	...	GC(590.03)						
महाराजगंज		गेहूँ, चावल								
Maharajganj(21) ..		Wheat, Rice	...	GC(404.69)TW(56.66)	60.70	24.28	16.19	...	Azadpur	208
हैदरगढ़		गेहूँ, चावल								
Haidergarh(18) ...		Wheat, Rice	12.14	GC(46.54)W(25.09)	37.23	61.93	11.32	...	Garhi Mahabal	213
हैदरगढ़		गेहूँ, चावल								
Haidergarh(20) EO		Wheat, Rice	..	GC(20.23)TW(19.42)	24.28	32.39	12.14	...	Ahorwa	214
हैदरगढ़		गेहूँ, चावल								
Haidergarh(16) EO		Wheat, Rice	...	GC(592.87)						
हैदरगढ़		गेहूँ, चावल								
Haidergarh(16) EO		Wheat, Rice	...	GC(14.16)				T(7)		
हैदरगढ़		गेहूँ, चावल								
Haidergarh(17) ...		Wheat, Rice	...	GC(14.16)	8.09	6.07	2.03	M(1)	Mohammad Sarai	209
हैदरगढ़		गेहूँ, चावल								
Haidergarh(18) ...		Wheat, Rice	...	GC(82.96)W(4.86)	41.68	48.56	24.28	...	Dangi	210
हैदरगढ़		गेहूँ, चावल								
Haidergarh(8) EO		Wheat, Rice	...	GC(206.39)TW(13.35)				T(3), M(2)		
हैदरगढ़		गेहूँ, चावल								
Haidergarh(9) EO		Wheat, Rice	...	W(22.26)TK(4.86)	224.60	189.39	68.80	C(1)	Satan Purwa	211
हैदरगढ़		गेहूँ, चावल								
Haidergarh(18) ...		Wheat, Rice	...	GC(67.99)TW(14.16)				T(1)		
हैदरगढ़		गेहूँ, चावल								
Haidergarh(18) ...		Wheat, Rice	...	W(8.09)TK(0.81)	76.08	41.28	24.28	M(2)	Bhanipur	212
हैदरगढ़		गेहूँ, चावल								
Haidergarh(18) ...		Wheat, Rice	12.14	GC(46.54)W(25.09)	37.23	61.93	11.32	...	Garhi Mahabal	213
हैदरगढ़		गेहूँ, चावल								
Haidergarh(20) EO		Wheat, Rice	..	GC(20.23)TW(19.42)	24.28	32.39	12.14	...	Ahorwa	214
हैदरगढ़		गेहूँ, चावल								
Haidergarh(16) EO		Wheat, Rice	...	GC(592.87)				T(4)		
हैदरगढ़		गेहूँ, चावल								
Haidergarh(16) EO		Wheat, Rice	...	GC(11.32)W(20.23)	210.03	147.72	176.44	M(1)	Khara	215

## 1-महाराजगंज तहसील

ग्राम निदेशिका  
जन सुविधायें एवं भूमि उपयोग

1	2	3	4	5	6	7	8	9	10	11
216	जेहटा उखरहा	266 .28	1,860(364)	P(1),M(1)	—(-5)	W	—(-5)	सोम MON गुरु THU	—(-5)	KR
217	खरगपुर	231 .08	673(158)	—(-5)	—(-5)	W	—(-5)	—(-5)	—(5-10)	KR
218	पिन्डरिया	325 .37	785(136)	—(-5)	—(5-10)	W	—(-5)	—(-5)	—(-5)	KR
219	पेन्डारा	570 .20	1,770(389)	P(1)	—(5-10)	W	—(-5)	—(-5)	—(-5)	KR
220	खेखरबा	362 .20	1,319(271)	P(1)	—(5-10)	W	PO	—(-5)	—(-5)	KR
221	रामपुर पवारा	414 .80	1,221(252)	P(1)	—(-5)	W	PO	—(-5)	—(5-10)	KR
222	रतवलिया मंसार	541 .07	1,202(281)	—(-5)	—(5-10)	W	—(-5)	—(-5)	—(-5)	PR
223	सिंहपुर	396 .60	1,413(317)	P(1),M(1)	—(-5)	W	—(-5)	—(-5)	—(-5)	KR
224	पन्हीना	910 .54	3,727(786)	P(1)	—(-5)	W	PO	—(-5)	—(-5)	KR
225	पट्टी बक्शी	20 .33	288(54)	—(-5)	—(-5)	W	—(-5)	—(-5)	—(-5)	KR
226	भवानीपुर	80 .94	658(117)	—(-5)	—(-5)	W	—(-5)	—(-5)	—(-5)	PR
227	गोपालपुर	48 .55	222(54)	—(-5)	—(-5)	W	—(-5)	—(-5)	—(-5)	PR
228	धीरापुर	167 .13	685(136)	P(1)	—(-5)	W	—(-5)	—(-5)	—(-5)	KR
229	रामगंज	123 .43	689(113)	—(-5)	—(-5)	W	—(-5)	—(-5)	—(-5)	KR
230	जयनगरा	231 .08	1,058(204)	P(1)	—(-5)	W	—(-5)	—(-5)	—(5-10)	KR
231	मियांगंज	93 .08	320(56)	—(-5)	—(-5)	W	—(-5)	—(-5)	—(-5)	PR
232	बहुमदाबाद पिपरी	299 .47	1,486(304)	—(-5)	—(-5)	W	—(-5)	—(-5)	—(-5)	PR
233	जिजीली	305 .54	1,029(131)	P(1)	—(-5)	W	PO	मंगल TUE बुध WED	—(-5)	KR
234	वनसरिया	820 .69	2,195(472)	P(1)	—(5-10)	W	—(-5)	—(-5)	—(5-10)	PR
235	जियापुर	118 .98	697(121)	—(-5)	—(5-10)	W	—(-5)	—(-5)	—(5-10)	PR

## VILLAGE DIRECTORY

## AMENITIES AND LAND USE

## MAHARAJGANJ TAHSIL—1

12	13	14	15	16	17	18	19	20	2	1
हैदरगढ़	गेहूँ, चावल									
Haidergarh(15) ...	Wheat,Rice	47.75	GC(40.47)W(40.47)		84.99	8.09	44.51	...	Jehta Usarha	216
हैदरगढ़	गेहूँ, चावल									
Haidergarh(30) ...	Wheat,Rice	12.95	GC(69.21)W(40.47)		46.95	20.23	41.27	...	Kharagpur	217
महाराजगंज	गेहूँ, चावल									
Maharajganj(20) ..	Wheat,Rice	...	GC(44.52)W(42.09)		141.64	60.70	36.42	...	Pendariya	218
महाराजगंज	गेहूँ, चावल									
Maharajganj(20) ...	Wheat,Rice	...	GC(385.26)		130.31	34.40	20.23	...	Pendara	219
महाराजगंज	गेहूँ, चावल									
Maharajganj(11)EAG	Wheat,Rice	...	TWE(8.09)W(47.35)	GC(54.63)	104.01	96.31	51.81	...	Khekharua	220
महाराजगंज	गेहूँ, चावल									
Maharajganj(17) ...	Wheat,Rice	...	TW(30.35)W(61.91)	GC(33.19)	87.00	133.55	68.80	...	Rampur Panwara	221
महाराजगंज	गेहूँ, चावल									
Maharajganj(19) ..	Wheat,Rice	108.46	W(56.66)TK(17.40)	GC(144.08)	40.47	19.00	155.00	...	Ratwalia Manjhar	222
महाराजगंज	गेहूँ, चावल									
Maharajganj(20) EO	Wheat,Rice	...	TW(24.28)W(3.24)	GC(99.15)	71.63	158.64	39.66	...	Singhpur	223
महाराजगंज	गेहूँ, चावल									
Maharajganj(21) ...	Wheat,Rice	...	GC(305.54)TW(33.59)		230.67	215.28	125.46	...	Panhauna	224
महाराजगंज	गेहूँ, चावल									
Maharajganj(23) ...	Wheat,Rice	...	GC(6.07)TW(5.26)		6.88	8.09	2.03	...	Patti Bakshi	225
महाराजगंज	गेहूँ, चावल									
Maharajganj(22) ...	Wheat,Rice	...	GC(31.16)		19.42	22.27	8.09	...	Bhawanipur	226
महाराजगंज	गेहूँ, चावल									
Maharajganj(22) ...	Wheat,Rice	...	GC(17.40)W(0.81)		15.37	8.90	6.08	...	Gopalpur	227
महाराजगंज	गेहूँ, चावल									
Maharajganj(22) EO	Wheat,Rice	...	W(10.11)TK(8.09)	GC(58.68)TW(17.40)	20.23	32.38	20.24	...	Dheerapur	228
महाराजगंज	गेहूँ, चावल									
Maharajganj(17) ...	Wheat,Rice	...	GC(19.42)		41.28	44.52	14.17	...	Ramganj	229
महाराजगंज	गेहूँ, चावल									
Maharajganj(22) ...	Wheat,Rice	...	W(2.02)TK(2.02)	GC(40.47)TW(17.40)	68.40	65.16	35.61	T(1)	Jainagra	230
रायबरेली	गेहूँ, चावल									
Raebareli(45) ...	Wheat,Rice	38.45	GC(28.33)TW(4.05)		...	20.23	2.02	...	Mianganj	231
रायबरेली	गेहूँ, चावल									
Raebareli(45) ...	Wheat,Rice	...	W(4.05)TK(4.86)	GC(143.67)	54.63	65.96	26.30	...	Ahmdabad Pipri	232
रायबरेली	गेहूँ, चावल									
Raebareli(45) ...	Wheat,Rice	1.62	W(61.51)TK(4.86)	GC(28.33)	541.23	110.48	44.51	...	Jijauli	233
महाराजगंज	गेहूँ, चावल									
Maharajganj(35) ...	Wheat,Rice	..	W(24.14)TK(23.47)	GC(143.67)	101.17	310.42	343.16	T(2), M(1)	Bambhariya	234
महाराजगंज	गेहूँ, चावल									
Maharajganj(35) ...	Wheat,Rice	..	W(8.09)TK(24.28)	GC(143.67)	39.26	22.26	16.19	M(1)	Jiapur	235

1	2	3	4	5	6	7	8	9	10	11
236	ओटिया	103.20	802(181)	—(-5)	—(-5)	W	—(-5)	—(-5)	—(5)	PR,KR
237	शेखनागाव	167.94	1,314(263)	P(1)	—(5-10)	W	—(-5)	—(-5)	(5-10)	PR
238	फत्तेपुर	396.60	2510(480)	M(1),H(1)	D(1)	W	PHONE	बुध WED रवि SUN	—(5-10)	PR
239	राजापुर	357.75	1,681(341)	P(1)	—(-5)	W	—(-5)	—(-5)	—(5-10)	KR
240	भीखीपुर	212.45	1,473(273)	P(1)	—(-5)	W	—(-5)	—(-5)	—(5-10)	PR,KR
241	करनागाव	473.49	1,927(363)	P(1)	—(-5)	W	—(-5)	—(-5)	—(5-10)	PR,KR
242	सिथोली	364.22	938(194)	P(1)	—(5-10)	W	—(-5)	—(-5)	—(5-10)	PR
243	घुरेहरी	345.19	1,444(288)	P(1)	—(-5)	W	—(-5)	—(-5)	—(5-10)	KR
244	बहुवा	444.35	2,676(477)	P(1),M(1)	H(1)	W	PO	—(-5)	—(5-10)	KR
245	मिर्जागढ़	259.93	1,124(283)	P(1)	—(-5)	W	—(-5)	—(-5)	—(-5)	KR
246	खानापुर	514.77	2,661(500)	P(1)	—(5-10)	W	PO	—(-5)	—(5-10)	KR
247	मत्तेपुर	254.54	1,454(291)	P(1)	—(5)	W	—(-5)	—(-5)	—(5-10)	KR
248	यूसुफनगर	297.85	1,198(238)	—(-5)	—(-5)	W	—(-5)	सोम MON शुक्र FRI	—(10+)	PR,KR
249	गोधना	205.17	492(112)	—(-5)	—(-5)	W	—(-5)	—(-5)	—(-5)	PR,KR
250	दान्दपुर	489.68	1,661(303)	P(1)	—(5-10)	W	—(5-10)	—(5-10)	—(10+)	KR
251	जगराजपुर	876.36	2,098(444)	P(1)	—(-5)	W	—(-5)	सोम MON शुक्र FRI	—(10+)	KR
252	फूला	1,418.83	4,808(953)	P(1)	—(5-10)	W,HP	PO	सोम MON गुरु THU	—(5-10)	PR,KR
253	रामपुर	90.24	308(550)	(-5)	—(-5)	W	—(-5)	—(-5)	—(5-10)	PR
254	हसनपुर	129.91	446(86)	P(1)	—(-5)	W	—(-5)	—(-5)	—(5-10)	PR
255	कोची	280.04	917(175)	P(1)	—(-5)	W	—(-5)	—(-5)	—(-5)	PR,KR



**VILLAGE DIRECTORY**  
**AMENITIES AND LAND USE**

MAHARAJGANJ TAHSIL-1

12	13	14	15	16	17	18	19	20	2	1
महाराजगंज Maharajganj(18)	...	गेहूँ, चावल Wheat, Rice	...	GC(22.26) TW(8.90)W(7.28)	23.48	29.14	12.14	...	Otia	236
महाराजगंज Maharajganj(30)	...	गेहूँ, चावल Wheat, Rice	...	TK(16.19)	62.73	35.20	21.04	M(1)	Sheikhnagaon	237
महाराजगंज Maharajganj(30)	EAG	गेहूँ, चावल Wheat, Rice	...	GC(101.58)TWE(24.28) TK(20.23)	94.29	106.43	49.79	T(2),M(5)	Fatehpur	238
महाराजगंज Maharajganj(30)	EAG	गेहूँ, चावल Wheat, Rice	...	GC(101.7)TWE(60.70) W(6.07)TK(14.57)	62.73	90.24	22.27	T(2),M(3)	Rajapur	239
महाराजगंज Maharajganj(30)	ED	गेहूँ, चावल Wheat, Rice	...	GC(20.23)TW(58.67) W(6.07)	63.94	46.54	17.00	T(1)M(1)	Bhikhipur	240
महाराजगंज Maharajganj(34)	EA	गेहूँ, चावल Wheat, Rice	...	GC(125.46)TWE(40.47) W(12.95)	169.96	80.94	43.71	T(2)	Karangaon	241
महाराजगंज Maharajganj(35)	...	गेहूँ, चावल Wheat, Rice	...	TK(17.00)	139.62	93.87	97.54	...	Sithuli	242
महाराजगंज Maharajganj(36)	...	गेहूँ, चावल Wheat, Rice	...	TW(80.94)W(14.97)	113.32	26.31	109.65	M(1)	Dhurehri	243
महाराजगंज Maharajganj(34)	EAG	गेहूँ, चावल Wheat, Rice	...	GC(125.46)TWE(4.86)	158.64	109.52	46.14	T(1)	Bahua	244
महाराजगंज Maharajganj(36)	...	गेहूँ, चावल Wheat, Rice	...	GC(101.17)TW(8.90)	99.15	26.31	24.40	T(2)	Mirzagarh	245
रायबरेली Raebareli(30)	EAG	गेहूँ, चावल Wheat, Rice	...	GC(141.64)TWE(12.95)	136.38	174.42	49.30	M(2)	Khanapur	246
महाराजगंज Maharajganj(34)	...	गेहूँ, चावल Wheat, Rice	...	GC(60.70)TW(12.14) W(4.05)	97.94	22.26	57.45	T(1),M(1) C(1)	Mattepur	247
महाराजगंज Maharajganj(39)	...	गेहूँ, चावल Wheat, Rice	...	GC(90.70)TW(24.28) W(16.19)	105.22	69.61	21.85	T(1),M(1) C(1)	Yusufnagar	248
महाराजगंज Maharajganj(23)	...	गेहूँ, चावल Wheat, Rice	...	GC(50.58)W(8.09) TK(4.45)	47.75	48.56	45.74	...	Godhana	249
महाराजगंज Maharajganj(22)	...	गेहूँ, चावल Wheat, Rice	...	GC(141.64)TW(20.23) W(8.09)TK(8.52)	74.06	196.69	40.47	M(1)C(1)	Dandupur	250
महाराजगंज Maharajganj(21)	...	गेहूँ, चावल Wheat, Rice	...	GC(20.23)TW(105.22) W(8.90)TK(24.28)	70.83	116.50	30.35	T(1),M(3)	Jugrajpur	251
महाराजगंज Maharajganj(25)	...	गेहूँ, चावल Wheat, Rice	...	GC(303.51)TW(60.70) W(9.71)	484.02	421.27	139.62	T(1)	Phula	252
महाराजगंज Maharajganj(30)	ED	गेहूँ, चावल Wheat, Rice	...	GC(24.28)TW(16.19) W(4.05)	15.37	21.04	9.31	...	Rampur	253
महाराजगंज Maharajganj(30)	ED	गेहूँ, चावल Wheat, Rice	...	GC(20.23)TW(12.14) W(2.83)	42.49	39.27	12.95	...	Hasanpur	254
महाराजगंज Maharajganj(33)	ED	गेहूँ, चावल Wheat, Rice	...	GC(80.94)TW(4.05) W(2.43)	85.80	91.46	15.36	M(1)	Konchi	255

1	2	3	4	5	6	7	8	9	10	11
256	रस्तामऊ	712.66	3,941(714)	P(1),M(1)	—(-5)	W	PO	मंगल TUE शनि SAT	—(-5)	PR
257	चिलीली	370.29	1,824(387)	P(1)	—(-5)	W	—(-5)	—(-5)	—(-5)	KR
258	मांझगांव	377.98	1,538(304)	P(1)	O(1)	W	PO	—(-5)	—(-5)	KR
259	हिलहा	160.67	673(130)	—(-5)	—(-5)	W	—(-5)	—(-5)	—(-5)	KR
260	जमोलिया	154.60	759(141)	P(1)	—(10+)	W	—(-5)	—(-5)	—(-5)	KR
261	भइयापुर	53.42	190(34)	—(-5)	—(-5)	W	—(-5)	—(-5)	—(-5)	KR
262	महमूदाबाद कोटवा	608.24	1,869(373)	P(1)	—(5-10)	W	PO	—(-5)	—(-5)	KR
263	बारी गौहना	248.48	740(160)	P(1)	—(5-10)	W	—(-5)	—(-5)	—(5-10)	KR
264	गंगापुर	32.38	171(39)	P(1),M(1)	—(5-10)	W	—(-5)	—(-5)	—(-5)	KR
265	कन्डरिया	33.19	296(53)	—(-5)	—(5-10)	W	—(-5)	—(-5)	—(-5)	KR
266	सिरसा	97.13	595(112)	P(1)	—(5-10)	W	—(-5)	—(-5)	—(-5)	KR
267	ओतेहीबाद फरोसन	17.00	63(8)	—(-5)	—(10+)	W	—(-5)	—(-5)	—(-5)	PR
268	ठोकरपुर	312.82	1,255(329)	P(1)	—(-5)	W	—(-5)	—(-5)	—(10+)	PR
269	महेकपुर	44.52		गैर आबाद			Uninhabited			KR
270	सेमरीता	631.31	2,897(706)	P(1),M(1)	O(1)	W	—	शुक्र FRI	—(10+)	PR
271	पूरे लखिमनदेही	29.14	364(83)	—(-5)	—(-5)	W	—(-5)	—(-5)	—(5-10)	PR
272	बसन्तपुर	314.84	590(121)	P(1)	—(-5)	W	—(5-10)	—(5-10)	—(5-10)	KR
273	राजपुर हनीम	386.48	801(166)	P(1)	—(-5)	W	—(-5)	—(5-10)	—(10+)	PR
274	सतगवां	297.04	1,450(377)	P(1)	—(-5)	W	—(-5)	—(-5)	—(-5)	KR
275	अकबरपुर फरसी	291.37	1,355(254)	P(1)	—(-5)	W	PO	—(-5)	—(-5)	KR

## VILLAGE DIRECTORY

## AMENITIES AND LAND USE

## MAHARAJGANJ TAHSIL -1

12	13	14	15	16	17	18	19	20	2	1
महाराजगंज Maharajganj(32)	गेहूँ,चावल EAGWheat,Rice	...	GC(186.16)TWE(40.47)	246.16	171.98	67.19	T(2),M(3)	Rastamau		256
महाराजगंज Maharajganj(28)	गेहूँ,चावल Wheat,Rice	...	TW (137.60)	190.20	26.31	16.18	M(1),C(2)	Chilauli		257
महाराजगंज Maharajganj(16)	गेहूँ,चावल EAGWheat,Rice	...	GC(101.98)TWE(80.94)	91.86	99.96	3.24	...	Manjhgawan		258
महाराजगंज Maharajganj(14)	गेहूँ,चावल Wheat,Rice	...	GC(29.14)TW(10.11) W((10.11)TK(10.11)	48.56	36.45	16.19	...	Hilha		259
महाराजगंज Maharajganj(13)	गेहूँ,चावल Wheat,Rice	...	GC(40.47)TW(10.14) W(20.23)TK(24.28)	8.09	37.23	14.16	...	Jamolia		260
महाराजगंज Maharajganj(12)	गेहूँ,चावल Wheat,Rice	...	GC(3.24)TW(4.86) W(6.07)TK(4.05)	21.04	10.92	3.24	...	Bhaiypur		261
महाराजगंज Maharajganj(12)	गेहूँ,चावल Wheat,Rice	...	GC(38.45)TW(43.71) W(26.31)TK (19.02)	171.98	244.02	64.75	...	Mahmoodabad Kotwa	262	
महाराजगंज Maharajganj(16)	गेहूँ,चावल EAGWheat,Rice	...	GC(69.61)TWE (25.49)	47.75	52.62	53.01	...	Bari Gohanna		263
महाराजगंज Maharajganj(20)	गेहूँ,चावल EAGWheat,Rice	...	TWE (2.02)W(10.12)	3.24	12.95	4.05	...	Gangapur		264
महाराजगंज Maharajganj(16)	गेहूँ,चावल Wheat,Rice	...	TW(4.86)W(8.09)	2.03	11.33	6.88	...	Kandaria		265
महाराजगंज Maharajganj(10)	गेहूँ,चावल EAGWheat,Rice	...	GC(7.28) TWE(12.95)W(4.87)	33.59	25.49	12.95	...	Sirsa		266
महाराजगंज Maharajganj(8)	गेहूँ,चावल EO Wheat,Rice	...	W(6.07)	4.86	5.26	0.81	...	Otehibad Farosan		267
महाराजगंज Maharajganj(10)	गेहूँ,चावल EO Wheat,Rice	...	GC(82.99) TW (40.47)W,4.05)	50.58	93.08	41.65	T(1)	Thokarpur		268
महाराजगंज Maharajganj(22)	गेहूँ,चावल EO Wheat,Rice	...	TW (6.88)W(6.07)	11.33	16.19	4.05	...	Maheshpur		269
महाराजगंज Maharajganj(20)	गेहूँ,चावल Wheat,Rice	...	TW (28.33)W(38.45)	87.01	375.14	102.38	T(1),M(1)	Semrauta		270
महाराजगंज Maharajganj(17)	गेहूँ,चावल Wheat,Rice	...	W(1.62)TK (2.48) TW(42.49)	4.86	16.18	4.05	...	Pure Lachhimandehi		271
महाराजगंज Maharajganj(10)	गेहूँ,चावल Wheat,Rice	...	O(2.02)W (16.19)	70.00	144.48	39.66	...	Basantpur		272
महाराजगंज Maharajganj(13)	गेहूँ,चावल Wheat,Rice	...	TW(20.23)W(34.40)	96.31	165.92	69.62	...	Rajapur Halim		273
महाराजगंज Maharajganj(13)	गेहूँ,चावल EAGWheat,Rice	...	GC(33.19) TWE(49.77)W(37.23)	76.89	74.87	25.09	..	Satgawan		274
महाराजगंज Maharajganj(13)	गेहूँ,चावल Wheat,Rice	...	GC(27.52) TW (39.66)W(43.30)	50.58	91.86	38.45	T(1),M(2)	Akbarpur Farsi		275

## 1-महाराजगंज तहसील

ग्राम निदेशिका  
जन सुविधायें एवं भूमि उपयोग

1	2	3	4	5	6	7	8	9	10	11
276	पूरे अचली	20.53	367(81)	—(-5)	—(-5)	W	—(-5)	—(-5)	—(-5)	KR
277	कैदावा	237.55	1,053(201)	P(1)	—(10+)	W	—(5-10)	—(5-10)	—(-5)	KR
278	मऊ	1199.90	4,368(840)	P(1),M(1)	O(1)	W	PO	सोम MON गुरु THU	RS	PR
279	सिकन्दरपुर	405.90	1,665(290)	P(1)	—(-5)	W	—(-5)	—(-5)	—(-5)	KR
280	मूगे ताल	619.17	667(137)	P(1)	—(5-10)	W	—(5-10)	—(5-10)	—(5-10)	KR
281	डेपारमऊ	134.76	555(115)	—(-5)	—(-5)	W	—(-5)	—(-5)	—(-5)	KR
282	शुरेनी	623.32	1,746(348)	P(1)	—(5-10)	W	—(5-10)	—(-5)	—(-5)	KR
283	ताजुद्दीनपुर	137.60	719(124)	—(-5)	—(5-10)	W	—(5-10)	—(-5)	—(-5)	KR
284	भन्दूपुर	222.57	653(112)	—(-5)	—(5-10)	W	—(5-10)	—(-5)	—(-5)	KR
285	टीसा खानापुर	672.59	1,697(359)	—(-5)	—(10+)	W	—(-5)	—(-5)	—(-5)	KR
286	डोमापुर	381.22	1,419(273)	—(-5)	—(10+)	W	—(-5)	—(-5)	—(-5)	KR
287	चन्दापुर	382.43	1,356(280)	P(1)M(1)	—(5-10)	W	PO	मंगल TUE शनि SAT	BS	KR
288	जनई	980.54	2,275(438)	P(1)	—(5-10)	W	PO	—(-5) गुरु THU	—(-5)	KR
289	दौतरा	606.22	1,673(361)	P(1)	—(5-10)	W	—(-5)	रवि SUN	—(-5)	KR
290	रामनगर	169.15	737(155)	—(-5)	—(5-10)	W	—(5-10)	—(5-10)	—(5-10)	KR
291	किशुनपुर	167.59	197(50)	—(-5)	—(5-10)	W	—(-5)	—(-5)	—(5-10)	KR
292	पूरे बहेलिया	79.33	236(53)	—(-5)	—(5-10)	W	—(-5)	—(-5)	—(5-10)	KR
293	कमई	724.39	2,083(423)	P(1)	—(5-10)	W	PO,Phone	मंगल TUE शुक्र FRI	—(5-10)	PR
294	चिनगाही	272.76	1,123(200)	P(1)	—(-5)	W	—(-5)	—(-5)	—(-5)	KR
295	भदमरा	308.77	1,070(209)	—(5-10)	—(5-10)	W	—(5-10)	—(-5)	—(5-10)	PR

## VILLAGE DIRECTORY

## AMENITIES AND LAND USE

## MAHARAJGANJ TAHSIL-1

12	13	14	15	16	17	18	19	20	2	1
महाराजगंज Maharajganj(10)	गेहूँ, चावल Wheat, Rice	...	GC(8.90)TW(16.19) W(19.42)TK(45.33)	45.73	36.42	39.54	...	Pure Achli		276
महाराजगंज Maharajganj(4)	गेहूँ, चावल Wheat, Rice	...	GC(73.66)TW(12.14) W(12.14)TK(24.28)	22.25	46.54	46.54	...	Kaidawan		277
महाराजगंज Maharajganj(8)EAG	गेहूँ, चावल Wheat, Rice	...	GC(205.58)TWE(74.87) W(57.47)	436.25	180.89	244.84	...	Mau		278
महाराजगंज Maharajganj(12)	गेहूँ, चावल Wheat, Rice	...	GC(101.17)TW(12.95)	142.85	95.10	53.83	T(1),M(1)	Sikandarpur		279
महाराजगंज Maharajganj(8)	गेहूँ, चना Wheat, Gram	...	GC(141.64)TW(10.02) W(0.81)	127.48	221.76	47.36	...	Moongtal		280
महाराजगंज Maharajganj(7)EAG	गेहूँ, चावल Wheat, Rice	...	GC(16.19)TWE(13.35) W(6.88)	48.56	29.54	20.24	...	Diparmau		281
महाराजगंज Maharajganj(8)	गेहूँ, चना Wheat, Gram	...	GC(165.92)TW(26.32) W(10.92)	230.67	132.73	56.66	...	Muraini		282
महाराजगंज Maharajganj(8)	गेहूँ, चना Wheat, Gram	...	GC(25.09)TW(15.37) W(9.30)	60.70	17.03	10.11	...	Tajudinpur		283
महाराजगंज Maharajganj(8)	गेहूँ, चना Wheat, Gram	...	GG(35.21)TW(15.37) W(10.11)	33.59	67.59	60.70	...	Andupur		284
महाराजगंज Maharajganj(12)	EAG गेहूँ, चावल Wheat, Rice	...	GC(137.60)TWE(35.21) W(52.61)	178.05	34.40	234.71	...	Tisa Khanapur		285
महाराजगंज Maharajganj(10)	EAG गेहूँ, चावल Wheat, Rice	...	GC(126.27)TWE(56.66) W(17.40)	64.75	60.70	55.44	...	Domanpur		286
महाराजगंज Maharajganj(4)	गेहूँ, चावल Wheat, Rice	...	GC(16.19)TWE(56.66) W(45.33)	139.61	63.94	60.70	...	Chandapur		287
महाराजगंज Maharajganj(10)EO	गेहूँ, चावल Wheat, Rice	...	GC(62.73)TW(50.58) W(68.80)	380.41	252.92	122.63	T(1),TE M(1),T(1)	Janai		288
महाराजगंज Maharajganj(12)EO	गेहूँ, चावल Wheat, Rice	...	GC(36.43)TW(78.02) W(50.58)TK(2.02)	237.95	76.89	123.13	...	Dautra		289
महाराजगंज Maharajganj(30)	गेहूँ, चावल Wheat, Rice	...	GC(50.58)	50.58	33.19	34.80	...	Rannagar		290
महाराजगंज Maharajganj(16)	EAG,EO गेहूँ, चावल Wheat, Rice	...	GC(34.40)TWE(2.02)	6.48	17.40	7.29	...	Kishunpur		291
महाराजगंज Maharajganj(14)	EAG,EO गेहूँ, चावल Wheat, Rice	...	GC(20.23)TWE(2.02) TK(6.07)	26.33	21.04	3.64	...	Pure Baheliya		292
महाराजगंज Maharajganj(19)	गेहूँ, चावल Wheat, Rice	...	GC(84.99)TW(32.38) W(3.24)TK(16.19)	279.04	239.57	50.98	M(1)	Kamai		293
महाराजगंज Maharajganj(19)	EAG,EO गेहूँ, चावल Wheat, Rice	...	GC(60.70)TWE(12.14) TK(7.20)	76.89	84.99	30.76	T(2),M(2)	Chingahi		294
महाराजगंज Maharajganj(22)	EAG,EO गेहूँ, चावल Wheat, Rice	...	GC(78.92)TWE(35.21) W(42.49)TK(42.49)	40.47	37.23	31.96	M(1),C(1)	Bhadmra		295

## 1—महाराजगंज सहस्रील

1	2	3	4	5	6	7	8	9	10	11
296	रेवतेडीह	91.05	358(87)	—(-5)	—(5-10)	W	—(-5)	—(-5)	—(5-10)	PR
297	बिराज	588.41	1,922(399)	P(1),M(1)	—(5-10)	W	—(-5)	मंगल TUE शुक्र FRI	—(5-10)	KR
298	भदसना	447.18	1,132(235)	P(1)	—(5-10)	W	—(5-10)	—(-5)	—(-5)	KR
299	आशापुर गढ़ी	306.34	1,169(239)	P(1)	—(5-10)	W	—(5-10)	—(5-10)	—(5-10)	PR
300	कोटवा	237.15	1,035(205)	P(1)	—(10+)	W	—(5-10)	शुक्र THU रवि SUN	—(-5)	PR
301	सैदपुर	114.13	249(55)	—(5-10)	—(5-10)	W	—(5-10)	—(-5)	—(-5)	KR
302	करीका	91.86	212(49)	—(5-10)	—(5-10)	W	—(5-10)	—(-5)	—(-5)	KR
303	पूरे दुन्डी	214.48	331(63)	—(-5)	—(10+)	W	—(10+)	—(-5)	—(-5)	PR
304	सिजनी	239.97	688(160)	—(-5)	—(-5)	W	—(-5)	—(-5)	—(-5)	KR
305	मोनडीह	284.89	1,144(224)	P(1)	—(-5)	W	—(-5)	—(-5)	—(10+)	PR
306	अलाईपुर	415.21	773(184)	P(1)	—(5-10)	W	—(5-10)	—(-5)	—(5-10)	PR
307	छीछा	273.97	487(90)	—(-5)	—(5-10)	W	—(-5)	—(5-10)	—(5-10)	KR
308	बेसहवा	232.29	880(189)	—(-5)	—(5-10)	W	—(5-10)	—(5-10)	—(5-10)	PR
309	पूरे मनीमनोहर	140.43	446(90)	—(-5)	—(5-10)	W	—(5-10)	—(5-10)	—(5-10)	PR
310	पूरे मंगा	59.49	113(25)	—(-5)	—(5-10)	W	—(5-10)	—(5-10)	—(5-10)	PR
311	बेड़ौना	273.57	535(127)	P(1)	—(5-10)	W	—(5-10)	—(-5)	—(-5)	PR
312	उत्तरपारा	199.10	632(153)	P(1)	—(5-10)	W	PO	—(5-10)	—(-5)	KR
313	चौरा	69.21	219(49)	—(-5)	—(5-10)	W	—(-5)	—(-5)	—(5-10)	PR,KR
314	रन्जवापुर	90.24	104(18)	—(-5)	—(5-10)	W	—(-5)	—(-5)	—(5-10)	PR,KR
315	धनुवां	74.06	109(74)	—(-5)	—(5-10)	W	—(-5)	—(-5)	—(5-10)	PR,KR

## VILLAGE DIRECTORY

## AMENITIES AND LAND USE

## MAHARAJGANJ TAHSIL—1

12	13	14	15	16	17	18	19	20	2	1
महाराजगंज		गेहूँ, चावल						M(2)		
Maharajanj(20) ...		Wheat, Rice ...		W(20.64)TK(6.88)	35.21	10.92	17.40	C(1)	Reotedih	296
महाराजगंज		गेहूँ, चावल						T(1),M(2)		
Maharajanj(20) ...		Wheat, Rice ...		GC(161.87)TW(10.92)	148.93	121.41	145.28	C(4)	Biraj	297
महाराजगंज		गेहूँ, चावल								
Maharajanj(23) ...		Wheat, Rice ...		GC(144.88)	141.64	94.70	65.96	...	Bhadsana	298
महाराजगंज		गेहूँ, चावल								
Maharajanj(27) ...		Wheat, Rice ...		GC(70.01)TW(19.83)						
महाराजगंज		गेहूँ, चावल								
Maharajanj(24) EAG		Wheat, Rice ...		W(23.07)TK(34.40)	34.40	31.16	93.47	...	Asapur Gari	299
महाराजगंज		गेहूँ, चावल								
Maharajanj(24) EAG		Wheat, Rice ...		GC(97.13)TWE(16.19)	48.56	41.27	34.00	...	Kotwa	300
महाराजगंज		गेहूँ, चावल								
Maharajanj(26) ...		Wheat, Rice ...		GC(20.23)TW(6.48)	29.54	19.43	38.45	M(2)	Saidpur	301
महाराजगंज		गेहूँ, चावल								
Maharajanj(25) ..		Wheat, Rice ...		GC(32.79)	20.64	23.07	15.36	...	Karaunka	302
महाराजगंज		गेहूँ, चावल								
Maharajanj(21) ...		Wheat, Rice ...		GC(32.38)TW(8.09)	101.17	56.66	16.18	M(1)	Pure Dundi	303
महाराजगंज		गेहूँ, चावल								
Maharajanj(27) ..		Wheat, Rice ...		GC(40.47)W(20.23)				C(2)		
महाराजगंज		गेहूँ, चावल								
Maharajanj(27) ..		Wheat, Rice ...		TK(10.11)	60.70	64.75	43.71	...	Sijani	304
महाराजगंज		गेहूँ, चावल								
Maharajanj(21) ...		Wheat, Rice ...		TW(60.70)W(10.11)						
महाराजगंज		गेहूँ, चावल								
Maharajanj(21) ...		Wheat, Rice ...		TK(40.47)	82.97	42.49	47.35	T(1)	Ondih	305
महाराजगंज		गेहूँ, चावल								
Maharajanj(27) ...		Wheat, Rice ...		GC(202.34)TW(10.11)	74.87	66.78	61.11	...	Alaipur	306
महाराजगंज		गेहूँ, चावल								
Maharajanj(31) ..		Wheat, Rice ...		GC(63.14)						
महाराजगंज		गेहूँ, चावल								
Maharajanj(24) ...		Wheat, Rice ...		W(4.86)TK(56.66)	84.99	30.35	36.41	C(1)	Chhechha	307
महाराजगंज		गेहूँ, चावल								
Maharajanj(24) ...		Wheat, Rice ...		GC(63.14)						
महाराजगंज		गेहूँ, चावल								
Maharajanj(24) ...		Wheat, Rice ...		W(33.19)TK(10.62)	16.69	31.13	69.61	...	Besaruwa	308
महाराजगंज		गेहूँ, चावल								
Maharajanj(24) ...		Wheat, Rice ...		GC(90.24)						
महाराजगंज		गेहूँ, चावल								
Maharajanj(24) ...		Wheat, Rice ...		W(4.05)TK(6.07)	15.37	16.19	8.51	...	Pure Manimanohar	309
महाराजगंज		गेहूँ, चावल								
Maharajanj(24) ...		Wheat, Rice ...		GC(41.68)						
महाराजगंज		गेहूँ, चावल								
Maharajanj(24) ...		Wheat, Rice ...		W(3.64)TK(2.83)	6.07	3.64	1.63	...	Pure Manga	310
महाराजगंज		गेहूँ, चावल								
Maharajanj(27) ..		Wheat, Rice ...		GC(144.88)W(10.11)	44.52	38.45	35.61	...	Baidhauna	311
महाराजगंज		गेहूँ, चावल								
Maharajanj(26) ..		Wheat, Rice ...		GC(14.16)						
महाराजगंज		गेहूँ, चावल								
Maharajanj(20) ...		Wheat, Rice ..		W(2.02)TW(3.24)	25.09	10.11	14.59	...	Chaura	313
महाराजगंज		गेहूँ, चावल								
Maharajanj(20) ...		Wheat, Rice ...		GC(16.19)						
महाराजगंज		गेहूँ, चावल								
Maharajanj(20) ...		Wheat, Rice ...		W(4.05)TW(4.05)	53.82	6.06	6.06	...	Rajwapur	314
महाराजगंज		गेहूँ, चावल								
Maharajanj(25) ...		Wheat, Rice ...		GC(20.23)						
महाराजगंज		गेहूँ, चावल								
Maharajanj(25) ...		Wheat, Rice ...		TW(7.28)W(8.09)	16.19	14.18	8.09	...	Dhanuwan	315

## 1—महराजगंज तहसील

1	2	3	4	5	6	7	8	9	10	11
316	सेतवा	97.54	377(17)	P(1)	—(-5)	W	—(-5)	—(-5)	—(-5)	PR
317	रमई	429.58	1,202(233)	P(1)	—(-5)	W	—(-5)	—(-5)	—(5-10)	PR,KR
318	पाकरगाँव	1,054.20	3,748(741)	P(1)	—(-5)	W	सोम MON शुक्र FRI	गुरु THU	—(-5)	PR
319	चेतरा खुर्द	110.08	257(53)	—(5-10)	—(-5)	W	—(-5)	—(-5)	—(-5)	KR
320	चेतरा बुजुर्ग	455.27	2,031(424)	P(1)	—(-5)	W	—(-5)	—(-5)	—(-5)	PR
321	बार घर्म	196.27	498(106)	—(-5)	—(5-10)	W	—(-5)	—(5-10)	—(-5)	KR
322	सेवासी	496.15	1,156(243)	P(1)	—(5-10)	W	—(5-10)	—(-5)	—(-5)	PR,KR
323	संभ्रामपुर	187.36	507(109)	—(-5)	—(5-10)	W	—(5-10)	—(-5)	—(-5)	PR,KR
324	बारकोट	388.50	1,126(249)	—(-5)	—(-5)	W	मंगल TUE बुध WED	PO	—(-5)	PR,KR
325	सबितापुर	157.02	468(89)	—(-5)	—(-5)	W	—(5-10)	—(5-10)	—(5-10)	PR
326	देवकली	146.50	536(99)	—(5-10)	—(-5)	W	—(5-10)	—(5-10)	—(5-10)	PR
327	पच्छिम तिलोई	165.11	550(113)	—(-5)	—(-5)	W	—(-5)	—(-5)	—(-5)	KR
328	तिलोई	552.41	3,682(874)	P(2),H(1) AC(1) PUC(1)	PHC(1),FPC(1) MCW(1),CHW(1) RP(1),MN(1)	TW,HP	PTO PHONE	बुध WED रवि SUN	BS	PR
329	सांगीपुर	101.98	460(86)	—(-5)	—(-5)	W	—(-5)	—(-5)	—(-5)	PR
330	ग्राणापुर रुह	138.41	1,463(250)	—(-5)	—(-5)	W	—(-5)	—(-5)	—(-5)	KR
331	भेसोई खुर्द	227.43	369(78)	—(-5)	—(-5)	W	—(-5)	—(-5)	—(-5)	PR,KR
332	भेसोई कलां	193.84	1,201(221)	P(1)	—(-5)	W	—(-5)	—(-5)	—(10+)	PR
333	कुटमरा	118.17	503(109)	—(-5)	—(-5)	W	—(-5)	—(-5)	—(-5)	KR
334	रजनपुर	60.30	596(97)	P(1)	—(-5)	W	—(-5)	—(-5)	—(-5)	KR
335	मोघवरिया	182.11	1,032(195)	P(1)	—(-5)	W	—(-5)	—(-5)	—(-5)	KR



## VILLAGE DIRECTORY

## AMENITIES AND LAND USE

## MAHARAJGANJ TAHSIL— 1

12	13	14	15	16	17	18	19	20	2	1
महाराजगंज	गेहूँ, चावल									
Maharajganj(27) ...	Wheat, Rice ...	TW(32.38)W(11.32)	29.14	10.11	14.59	...	Setwa	316		
महाराजगंज	गेहूँ, चावल	GC(143.66)								
Maharajganj(26)EAG	Wheat, Rice ...	TWE(20.23)W(20.23)	102.30	54.63	88.25	...	Ramai	317		
महाराजगंज	गेहूँ, चावल	GC(323.75)								
Maharajganj(26) ..	Wheat, Rice ..	TW(80.94)W(6.07)	318.49	208.80	116.15	C(1)	Pakargaon	318		
महाराजगंज	गेहूँ, चावल	GC(8.09)TWE(24.20)								
Maharajganj(28)EAG	Wheat, Rice ..	TW(40.48)W(8.09)	4.05	12.95	12.14	...	Chitra Khurd	319		
महाराजगंज	EAG गेहूँ, चावल	GC(202.34)TWE(40.47)								
Maharajganj(26) ED	Wheat, Rice ...	W(19.02)TK(40.47)	7.28	72.85	72.85	...	Chitra Buzurg	320		
महाराजगंज	गेहूँ, चावल	GC(60.70)TWE(20.23)								
Maharajganj(28)EAG	Wheat, Rice ...	W(20.23)TK(10.11)	16.19	50.58	18.23	...	Bar Dharme	321		
महाराजगंज	गेहूँ, चावल									
Maharajganj(29)EAG	Wheat, Rice ..	GC(303.51)TWE(20.64)	37.23	42.90	91.87	...	Saibasi	322		
रायबरेली	गेहूँ, चावल									
Raebareli(26) ..	Wheat, Rice ...	GC(80.94)TW(43.30)	8.90	18.21	36.01	T(1)	Sangrampur	323		
महाराजगंज	EAG गेहूँ, चावल	GC(80.94)								
Maharajganj(26) EO	Wheat, Rice ...	TWE(21.04)W(12.14)	136.38	35.21	102.79	...	Barkot	324		
रायबरेली	गेहूँ, चावल									
Raebareli(26) EAG	Wheat, Rice ...	GC(80.94)TWE(36.42)	7.28	18.21	14.17	...	Sabitapur	325		
महाराजगंज	गेहूँ, चावल									
Maharajganj(27) ...	Wheat, Rice ...	TW(52.61)W(8.09)	28.33	32.38	25.09	...	Deokali	326		
महाराजगंज	गेहूँ, चावल									
Maharajganj(28)EAG	Wheat, Rice ...	GC(111.29)TWE(12.14)	32.38	6.66	3.24	...	Pachhim Tiloi	327		
महाराजगंज	गेहूँ, चावल									
Maharajganj(28) EA	Wheat, Rice ..	GC(141.64)TWE(40.47)	146.50	122.22	101.95	C(4) N(4)	Tiloi	328		
महाराजगंज	गेहूँ, चावल									
Maharajganj(27)EAG	Wheat, Rice ...	GC(40.47)TWE(16.19)	24.28	12.14	8.90	...	Sangipur	329		
महाराजगंज	गेहूँ, चावल									
Maharajganj(30)EAG	Wheat, Rice ...	GC(40.47)TWE(20.23)	24.28	28.33	25.09	N(2)	Asapur Ruru	330		
महाराजगंज	गेहूँ, चावल	GC(28.33)TWE(40.47)								
Maharajganj(30)EAG	Wheat, Rice ...	W, 28.33)TK(20.23)	8.09	36.42	65.56	...	Bhilo Khurd	331		
रायबरेली	गेहूँ, चावल	GC(5.26)TWE(40.47)								
Raebareli(29) EA	Wheat, Rice ...	W(40.47)TK(40.47)	6.07	32.36	28.74	...	Bhelo Kalan	332		
महाराजगंज	गेहूँ, चावल									
Maharajganj(30)FAG	Wheat, Rice ...	TWE(64.75)	26.31	20.23	6.88	...	Kutma	333		
रायबरेली	गेहूँ, चावल									
Raebareli(32) EAG	Wheat, Rice ...	TWE(32.38)	10.11	6.88	10.93	...	Rajanpur	334		
महाराजगंज	EAG गेहूँ, चावल	GC(38.45)TWE(20.23)								
Maharajganj(33) ED	Wheat, Rice ...	W(2.02)TK(4.05)	52.61	34.40	30.35	M(2)	Lodhwaria	335		

## ग्राम निदेशिका

## जन सुविधायें एवं भूमि उपयोग

## 1—महाराजगंज तहसील

1	2	3	4	5	6	7	8	9	10	11
336	नसुरतपुर	245.65	454(1)	—(-5)	—(-5)	W	—(-5)	—(-5)	—(-5)	PR,KR
337	कामापुर	67.19	279(46)	—(-5)	—(-5)	W	—(-5)	—(-5)	—(-5)	PR,KR
338	सरैया	142.45	442(87)	—(-5)	—(-5)	W	—(-5)	—(-5)	—(-5)	PR,KR
339	अरियावां	181.29	1,263(232)	—(-5)	—(-5)	W	—(-5)	—(-5)	—(-5)	KR,PR
340	छतहुवन	361.38	2,017(376)	P(1),M(1)	—(-5)	W	—(-5)	सोमMON शुक्रFRI	BS	PR,KR
341	मेढीना	369.08	1,814(370)	P(1)	—(-5)	W	—(-5)	—(-5)	—(-5)	PR
342	जमुरावां	172.19	2,564(535)	P(1),M(1)	—(-5)	W	—(-5)	—(-5)	—(-5)	PR
343	टोहरपुर	77.30	329(59)	—(-5)	—(-5)	W	—(-5)	—(-5)	—(-5)	PR
344	मुर्तजापुर	63.13	269(56)	—(-5)	—(-5)	W	—(-5)	—(-5)	—(-5)	PR
345	जगदीशपुर	41.28	208(46)	P(1)	—(-5-10)	W	—(-5)	—(-5-10)	—(-5)	PR,KR
346	गड़ेहरी	474.70	1,794(352)	P(1)	—(-5)	W	—(-5)	—(-5)	—(-5)	PR,KR
347	खानापुर	140.83	476(96)	P(1)	—(-5-10)	W	—(-5)	—(-5)	—(-5)	PR,KR
348	राजामऊ	278.02	1,206(249)	P(1)	—(-5)	W	PO	—(-5)	BS	PR,KR
349	हसंवा	393.76	1,171(246)	P(1)	—(-5)	W	—(-5)	—(-5)	—(-5)	KR,PR
350	असनी	265.07	1,053(229)	—(-5)	—(-5)	W	—(-5)	—(-5)	—(-5)	PR,KR
351	ढोढनपुर	435.04	1,659(342)	P(1)	—(-5-10)	W	—(-5)	—(-5)	—(-5)	KR
352	लिही	280.04	906(184)	P(1)	—(-10+)	W	—(-5)	—(-5)	—(-5)	KR
353	बहुरी	781.05	2,879(600)	P(1),M(1)	—(-5)	W	PO	गुरुTHU	—(-5)	NR
354	मीरामऊ	216.10	635(129)	—(-5)	—(-5)	W	—(-5)	—(-5)	—(-5)	KR
355	बेगरा	84.90	1,376(271)	P(1)	—(-5)	W	—(-5)	—(-5)	—(-5)	KR

## VILLAGE DIRECTORY

## AMENITIES AND LAND USE

## MAHARAJGANJ TAHSIL—1

12	13	14	15	16	17	18	19	20	2	1
महाराजगंज Maharajganj(30)	EAG ED	गेहूँ, चावल Wheat, Rice	...	GC(15.37)TWE(12.14) W(6.07)TK(6.88)	133.55	34.41	37.23	..	Nasratpur	336
महाराजगंज Maharajganj(30)	EAG ED	गेहूँ, चावल Wheat, Rice	...	GC(1.61) TWE(14.16) TK(1.21)	24.28	10.13	15.79	...	Kamapur	337
महाराजगंज Maharajganj(36)	EAG ED	गेहूँ, चावल Wheat, Rice	...	GC(52.61)TWE(30.35) W(4.05)TK(6.07)	14.97	10.11	24.29	...	Saraiya	338
महाराजगंज Maharajganj(35)	EAG ED	गेहूँ, चावल Wheat, Rice	...	GC(10.11)TWE(16.18) W(6.07)TK(30.35)	73.66	20.64	24.28	...	Ariyawan	339
महाराजगंज Maharajganj (34)	EAG ED	गेहूँ, चावल Wheat, Rice	..	GC(16.19)TWE(93.48) W(8.03)TK(4.05)	103.06	80.94	50.57	T(1),C(2)	Chhatauhan	340
रायबरेली Raebareli (36)	...	गेहूँ, चावल Wheat, Rice	..	GC(14.42)TW(20.23) W(40.47)TK(80.94)	135.98	32.79	39.25	..	Merhauna	341
रायबरेली Raebareli(36)	EA	गेहूँ, चावल Wheat, Rice	...	GC(202.34)TWE(12.14) W(80.94)TK(40.47)	143.67	91.05	101.58	C(1)	Jamurawan	342
रायबरेली Raebareli(37)	...	गेहूँ, चावल Wheat, Rice	...	GC(2.02)TW(8.09) W(12.14)TK(30.23)	10.11	9.32	15.39	...	Tondarpur	343
रायबरेली Raebareli (38)	EAG	गेहूँ, चावल Wheat, Rice	..	GC(0.81)TWE(20.23) W(4.05)TK(8.03)	11.33	11.73	6.89	...	Murtazapur	344
रायबरेली Raebareli (40)	...	गेहूँ, चावल Wheat, Rice	..	GG(15.37)W(1.21) TK(1.23)	8.09	12.14	3.24	..	Jagdishpur	345
महाराजगंज Maharajganj (32)	EAG ED	गेहूँ, चावल Wheat, Rice	...	GC(80.94)TWE(14.57) W(15.35)TK(16.60)	235.53	46.95	66.76	...	Garehri	346
महाराजगंज Maharajganj(35)	EAG ED	गेहूँ, चावल Wheat, Rice	...	GC(20.23)TWE(22.67) W(8.09)TK(6.07)	28.33	30.35	25.09	...	Khanapur	347
महाराजगंज Maharajganj(32)	EAG	गेहूँ, चावल Wheat, Rice	..	GC(87.82)TWE(5.26) W(1.21)TK(0.81)	98.34	33.19	51.39	T(2),C(1)	Rajamau	348
महाराजगंज Maharajganj(32)	EAG ED	गेहूँ, चावल Wheat, Rice	...	GC(16.19)TWE(14.57) W(50.58)TK(3.24)	213.26	54.63	41.29	...	Hanswa	349
महाराजगंज Maharajganj (33)	..	गेहूँ, चावल Wheat, Rice	...	GC(52.61)W(19.02) TK(1.21)	97.94	33.59	60.70	...	Asni	350
महाराजगंज Maharajganj (40)	EAG	गेहूँ, चावल Wheat, Rice	...	GC(80.94)TWE(80.94) TK(63.94)	67.98	63.54	77.70	...	Dhodanpur	351
महाराजगंज Maharajganj (43)	...	गेहूँ, चावल Wheat, Rice	...	GC(20.23)TW(20.23) W(40.47)TK(2.83)	103.20	47.35	45.73	...	Lihi	352
महाराजगंज Maharajganj(40)	EO	गेहूँ, चावल Wheat, Rice	...	GC(80.94)TW(121.41) W(20.23)TK(28.33)	293.39	103.20	133.55	...	Ahuri	353
महाराजगंज Maharajganj(38)	...	गेहूँ, चावल Wheat, Rice	...	GC(40.47)TW(8.09) W(4.05)TK(6.07)	80.94	20.23	56.25	...	Miramau	354
महाराजगंज Maharajganj (38)	...	गेहूँ, चावल Wheat, Rice	...	GC(80.94)TW(60.70) W(47.35)	22.26	26.30	47.35	...	Begara	355

1	2	3	4	5	6	7	8	9	10	11
356	कुरा	742.60	2,714(519)	P(1)	—(5-10)	W	—(-5)	—(-5)	—(-5)	PR,KR
357	नरायनपुर	103.29	271(54)	—(5-10)	—(5-10)	W	—(-5)	—(-5)	—(-5)	PR,KR
358	शाहमऊ	146.50	757(160)	P(1)	—(5-10)	W	PO	बुधWED रविSUN	BS	PR,KR
359	बालापुर	118.17	327(64)	—(-5)	—(5-10)	W	—(-5)	—(-5)	—(-5)	PR
360	जनापुर	269.53	1,137(227)	P(1)	—(-5)	W	—(-5)	—(-5)	—(-5)	PR
361	बगौना	457.30	1,332(264)	P(1)	—(5-10)	W	—(5-10)	—(-5)	—(-5)	PR,KR
362	भागीरथपुर	315.66	1,419(323)	—(-5)	—(-5)	W	—(-5)	—(-5)	—(-5)	KR
363	तम्बामऊ	152.57	778(161)	—(-5)	—(-5)	W	—(-5)	—(-5)	—(-5)	KR
364	बेलवा हसनपुर	411.17	1,144(232)	P(1)	—(10+)	W	—(-5)	—(-5)	—(-5)	PR,KR

**VILLAGE DIRECTORY**  
**AMENITIES AND LAND USE**

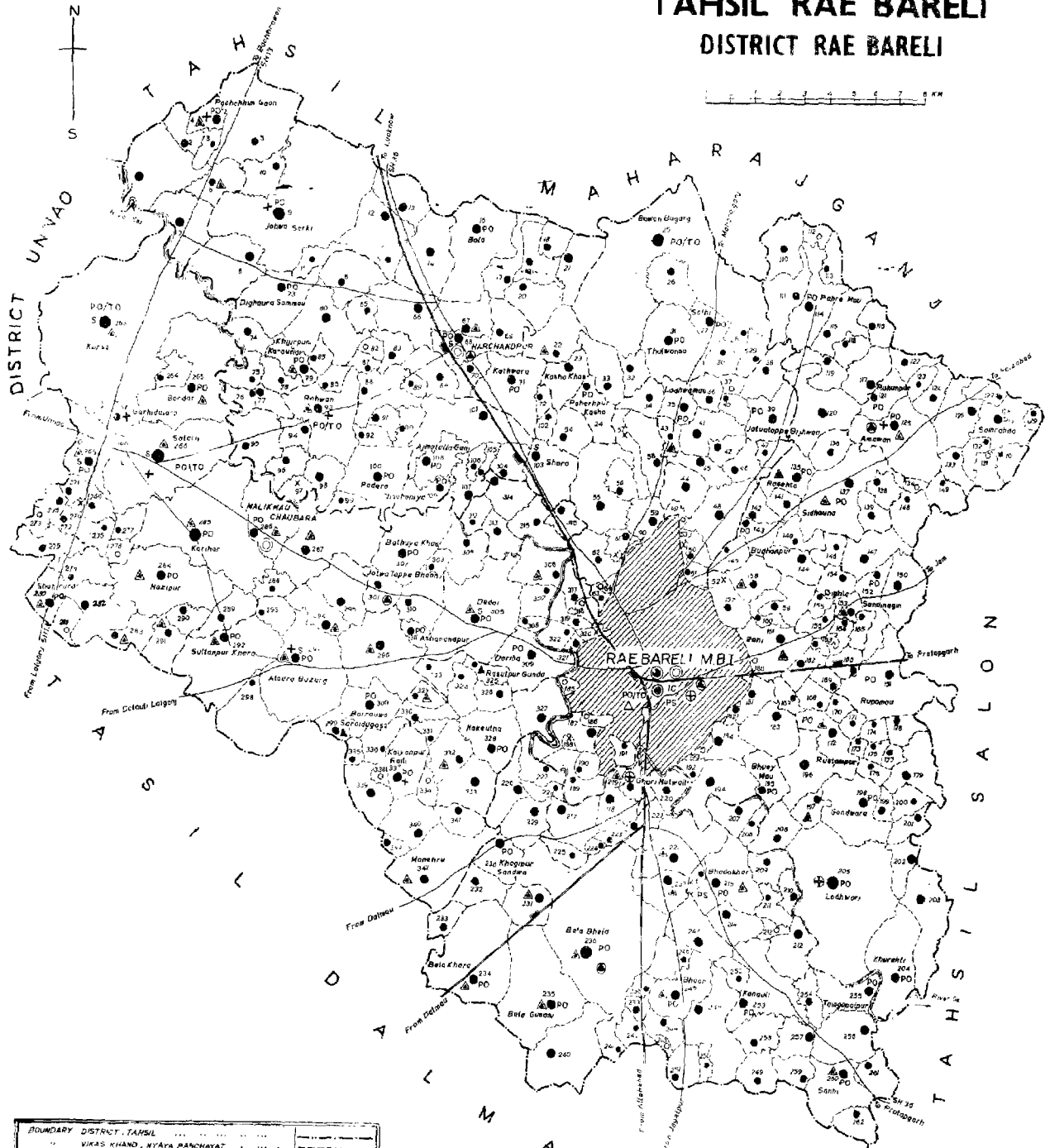
MAHARAJGANJ TAHSIL—1

12	13	14	15	16	17	18	19	20	2	1
रायबरेली Raebareli (30)	EAG ED	गेहूँ, चावल Wheat, Rice	...	GC(16.19)TWE(161.87) TK(22.26)	269.12	149.92	124.24	---	Kura	356
रायबरेली Raebareli(32)	EAG ED	गेहूँ, चावल Wheat, Rice	...	TWE(19.02)W(8.50)	36.42	22.25	17.00	---	Narainpur	357
रायबरेली Raebareli(32)	EAG ED	गेहूँ, चावल Wheat, Rice	...	GC(18.08)TWE(10.11) TK(8.09)	62.73	35.21	22.27	---	Shahmau	358
रायबरेली Raebareli (32)	EAG ED	गेहूँ, चावल Wheat, Rice	...	GC(16.19)TWE(18.21) W(4.05)	45.33	21.44	12.95	...	Balapur	359
रायबरेली Raebareli (3b)	EAG	गेहूँ, चावल Wheat, Rice	...	GC(87.82)TWE(121.41)	3.64	30.35	26.31	...	Janapur	360
रायबरेली Raebareli (32)	EAG ED	गेहूँ, चावल Wheat, Rice	---	GC(40.47)TWE(28.33) W(17.00)	202.34	102.38	66.78	---	Agauna	361
रायबरेली Raebareli(40)	EAG	गेहूँ, चावल Wheat, Rice	.	GC(80.94)TWE(54.63)	95.10	44.52	40.47	...	Bhagirathpur	362
रायबरेली Raebareli (32) ...	...	गेहूँ, चावल Wheat, Rice	...	GC(40.47)TW(22.26) W(20.23)	18.20	22.26	29.15	---	Tambamau	363
रायबरेली Raebareli (32)	EAG	गेहूँ, चावल Wheat, Rice	...	GC(29.14)TWE(21.44)	249.69	98.86	72.04	---	Belwa Hasanpur	364



# TAHSIL RAE BARELI

## DISTRICT RAE BARELI



BOUNDARY DISTRICT, TAHSIL	.....	
VILAS KHANO, MYARA PANCHAYAT	.....	
VILLAGE WITH CODE NUMBER	.....	.....
IRRIAN AREA WITH LOCATION CODE	.....	.....
HEADQUARTERS DISTRICT, TAHSIL, VILAS KHANO	.....	.....
VILLAGE WITH POPULATION SIZE	.....	.....
500 - 999	.....	.....
1000 - 4999	.....	.....
5000 & ABOVE, UNINHABITED	.....	.....
RAILWAY STATION	.....	.....
IMPORTANT METALLED ROAD	.....	.....
RAILWAY LINE WITH STATION BROAD GAUGE	.....	.....
RIVER AND STREAM	.....	.....
POST OFFICE / TELEGRAPH OFFICE EXCLUDING R.M.	.....	.....
HIGH SCHOOL, INTER COLLEGE	.....	.....
POLICE STATION EXCLUDING RLY POLICE STATION	.....	.....
HOSPITAL, PRIMARY HEALTH CENTRE, DISPENSARY	.....	.....
MATERNITY AND CHILD WELFARE CENTRE	.....	.....
IMPORTANT VILLAGE MARKET / HAT	.....	.....





2-रायबरेली तहसील

2-RAEBARELI TAHSIL

## ग्रामों की वर्णानुक्रम सूची

## रायबरेली तहसील

क्रम सं०	ग्राम का नाम	लोकेशन कोड नं०	क्रम सं०	ग्राम का नाम	लोकेशन कोड नं०	क्रम सं०	ग्राम का नाम	लोकेशन कोड नं०
1	2	3	1	2	3	1	2	3
1.	अकबरपुर कछवाह	187	36.	कचोदा नानकारी	58	71.	गढ़ीखास	61
2.	अधौरा	7	37.	कचोदा मोहीउद्दीनपुर	248	72.	गढ़ी दुलारास	267
3.	अजमत उल्लागंज	108	38.	कठवारा	71	73.	गढ़ी मृतवल्ली	219
4.	अटौरा खुर्द	294	39.	कनखरा	90	74.	गम्भीपुर	271
5.	अटौरा बुजुर्ग	297	40.	कनहत्त	15	75.	गुनावर कमगरपुर	21
6.	अडोहर	107	41.	कन्डौरा	67	76.	गुलुपुर	101
7.	अतरी	97	42.	कनौली	253	77.	गोकुलपुर	64
8.	अनरुद्धपुर	254	43.	कमालपुर	65	78.	गोन्डवा गहियाना	193
9.	अमावा	125	44.	कलन्दरपुर	171	79.	गोन्दवारा	198
10.	अयासपुर बीही	197	45.	कल्यानपुर रैली	337	80.	गोविन्दपुर	168
11.	अलाउद्दीनपुर	177	46.	कसेहटी	158	81.	गोविन्दपुर कठोइया	283
12.	अलादादपुर	57	47.	कासिमपुर बचस	164	82.	गौरीसलाई	274
13.	असीपुर आइना	329	48.	कासो खास	23	83.	गौहवा	32
14.	अलीपुर खालसा	106	49.	किशुनपुर रामचन्द्र	63	84.	घुनसरी	85
15.	अशफाबाद	113	50.	कुतियामऊ	99	85..	घूराडीह	126
16.	आटीनौ गवा	203	51.	कुनुवपुर बरेदा	122	86.	चकखापर	134
17.	आदरपुर	45	52.	कुन्डरस खुर्द	50	87.	चकगोड़वा	338
18.	आम्बशाहार	82	53.	कुन्डरस बुजुर्ग	48	88.	चक दादर	145
19.	आशानदपुर	311	54.	कैलौली	296	89.	चक नसीरपुर	270
20.	अंगुरी	88	55.	कोन्सा	263	90.	चकनिजाम	246
21.	इकछनिया	250	56.	कोरचन्दा मऊ	210	91.	चक पचखरा	163
22.	इकौना	242	57.	कोरिहर	285	92.	चक पीराशाह	141
23.	इटकुटी	75	58.	कोलवा खुर्द	190	93.	चक बल्लीहार	241
24.	इब्राहिमपुर	189	59.	कोला हैबतपुर	212	94.	चक बहादुरपुर	185
25.	उदरेहटी	239	60.	कौआडीह	155	95.	चक बहेलियापुर	188
26.	उफरापुर	2	61.	लनुवा	225	96.	चक भदोखर	213
27.	उफरा मऊ	51	62.	लसपरी	52	97.	चक मन्नीना	334
28.	उमरपुर गेरखुआ	140	63.	खामीपुर संडवा	230	98.	चक मन्सहरी	243
29.	उमरा	157	64.	खिजिरपुर करीदी	79	99.	चकरार	201
30.	उसमानपुर	105	65.	खुचगा	102	100.	चक लोदीपुर	175
31.	एकसना	209	66.	खुरहटी	204	101.	चक लोहराहार	56
32.	ओनई जंगल	38	67.	खुसरूपुर	269	102.	चक शेखपुर	320
33.	ओनई पहाड़पुर	268	68.	खैरहना	115	103.	चक सिधरिया	335
34.	ओया	111	69.	खैरा	30	104.	चक सुंडा	94
35.	कक्केपुर	11	70.	खोर	53	105.	चक सेरहरा	252

## ग्रामों की वर्णानुक्रम सूची

## रायबरेली तहसील

क्रम सं०	ग्राम का नाम	लोकेशन कोड नं०	क्रम सं०	ग्राम का नाम	लोकेशन कोड नं०	क्रम सं०	ग्राम का नाम	लोकेशन कोड नं०
1	2	3	1	2	3	1	2	3
106.	बक शहाबुद्दीनपुर	186	141.	डेहउवा	40	176.	पहाड़पुर कासो	24
107.	चंदई रघुनाथपुर	295	142.	डेन्डौली	62	177.	पहाड़पुर खेरा	293
108.	चन्दौली	326	143.	ढोंढरी	312	178.	पहाड़पुर मरदापुर	36
109.	चन्दवल	288	144.	डोमापुर	275	179.	पारा	98
110.	चाँदपुर	131	145.	तम्बरपुर	176	180.	पासीटूसी	3
111.	चिलौला भंगरिया	339	146.	ताजपुर	138	181.	पासापुर	224
112.	चौपुरा	54	147.	ताला गोपालपुर	255	182.	पिन्डारी कलाँ	120
113.	चीहनिया	109	148.	तुरावनगर	37	183.	पिन्डारी खुर्द	136
114.	छतैय्या	70	149.	थूरैया अन्दावाँ	139	184.	पिन्डारी सरगही	22
115.	छूलामऊ	319	150.	थुलवाँसा	31	185.	पियारेपुर	14
116.	जगजीवनपुर अमरिया	331	151.	दत्तौली	12	186.	पुरवा पिन्डोर	340
117.	जगदीशपुर	184	152.	दरियापुर	222	187.	पुरुषोत्तमपुर करोड़	216
118.	जतुवा टप्पेभाँव	301	153.	दरीवा	309	188.	पूरेनकी	129
119.	जतुवा टप्पे विस्मवन	39	154.	दाउदनगर	150	189.	पूरेसिद्धा	167
120.	जफरापुर	233	155.	दाउदपुर	317	190.	पेन्डारा	149
121.	जमालपुर करोदी	43	156.	डुमौती	124	191.	प्रेमराजपुर	162
122.	जमालपुर नानकारी	244	157.	देदानी	341	192.	पैतेमऊ	170
123.	जरिया	298	158.	देदौर	305	193.	पेन्डेपुर	81
124.	जरियारी	259	159.	दोहरी	166	194.	पोरई	287
125.	जरैला	28	160.	नकफुलहा	328	195.	फखरुलहसन खेरा	227
126.	जरीला	206	161.	नगदिलपुर	324	196.	फरीदपुर	91
127.	जलालपुर	42	162.	नथुवापुर	200	197.	बकवारा	178
128.	जहानपुर कोडर	220	163.	नन्दा खेरा	6	198.	बरवारीपुर	180
129.	जैतपुर	281	164.	नरोका	343	199.	बघई अहलवार	29
130.	जैतीपुर	289	165.	निरासापुर	272	200.	बघेल	119
131.	जोहवा शर्की	9	166.	पच्छिमगाँव	4	201.	बथुवा खास	302
132.	जोहवा हिसार	10	167.	पंडेरा	100	202.	बनी	174
133.	झकरासी	221	168.	पन्डरी गनेशपुर	333	203.	बनकट	264
134.	टांडा	316	169.	परिगवाँ	44	204.	बन्दीपुर	154
135.	टिकरा	332	170.	परमानपुर	257	205.	बन्दरामऊ	183
136.	टेंगना	78	171.	परौरा	249	206.	बरगदहा	83
137.	टेरा बरौला	1	172.	पल्ट टांडा	318	207.	बरदर	265
138.	टेरी मनिया टीकर	69	173.	पलिया	238	208.	बरउवा	300
139.	डिधिया	153	174.	पहरावाँ	110	209.	बन्दूपुर	87
140.	डिघौरा सोममऊ	73	175.	पहुरेमऊ	114	210.	बल्ला बरौला	330

## ग्रामों की वर्गीकरण सूची

## रायबरेली तहसील

क्रम सं०	ग्राम का नाम	लोकेशन कोड नं०	क्रम सं०	ग्राम का नाम	लोकेशन कोड नं०	क्रम सं०	ग्राम का नाम	लोकेशन कोड नं०
1	2	3	1	2	3	1	2	3
211.	बसाढ़	256	246.	मरदापुर	41	281.	रूपामऊ	151
212.	बसालतनगर	112	247.	मलिकपुर धरना	18	282.	रुस्तमपुर	172
213.	बहादुरनगर	116	248.	मलिकमऊ चौबारा	286	283.	रेती खुई बुजुर्ग	327
214.	बाला	16	249.	गवइया	92	284.	रौला	279
215.	बालेपुर	262	250.	महमदमऊ	72	285.	सखनापुर	76
216.	बाघन बुजुर्ग	25	251.	महानन्दपुर	192	286.	लालपुर खास	313
217.	बाँस	291	252.	मानपुर	277	287.	लालपुर चौहान	46
218.	बिनोहरा	226	253.	मानपुर सहेवा	173	288.	लोघवा मऊ	35
219.	बीबीपुर तालुके अमावाँ	132	254.	मुजफ्फरपुर	123	289.	लोषवारी	205
220.	बीबीपुर तालुके हसनपुर	34	255.	मुबारकपुर	315	290.	लोहड़ा	282
221.	बीबीपुर मुर्तहरिकात	191	256.	मुलिहामऊ	196	291.	लोहरामऊ	307
222.	बूढ़नपुर	143	257.	मुहम्मदपुर डिघौरा	74	292.	लोहीनीपुर	321
223.	बेलाखारा	234	258.	मैदानपुर	322	293.	महजादपुर	290
224.	बेलागुसासी	235	259.	मैनपुर	144	294.	शाहपुर	336
225.	बेला टेकई	240	260.	मोनई	199	295.	शेखापुर	276
226.	बेलाभेला	236	261.	मोहगवाँ	202	296.	शेरी	13
227.	बेहटा खुई	194	262.	मोहबतनगर	118	297.	शोभापुर	17
228.	बैखरा	117	263.	मोहम्मदपुर कुजरिया	237	298.	शोरा	103
229.	भरवर बारा	211	264.	मोहम्मदपुर चुरई	127	299.	सताँव	266
230.	भटपुरवा	182	265.	मंचितपुर	142	300.	सन्दी नागिन	152
231.	भदोखर	215	266.	रघुनाथपुर	207	301.	सन्दीराम	147
232.	भयेमऊ	195	267.	रजवापुर	146	302.	सनही	260
233.	भाव	245	268.	रतन्सीपुर	179	303.	समरहदा	128
234.	भुवापुर कसा	47	269.	रसूलपुर	130	304.	सराय उमर	8
235.	भुवापुर जुनारवार	49	270.	रसूलपुर गुण्डा	325	305.	सराय दुगोसा	299
236.	भैरपुर	261	271.	रसेहता	135	306.	सराय दामो	247
237.	भैरोपुर कटली	208	272.	रहवा	93	307.	सराय मंगला	159
238.	मखदूमपुर	133	273.	राधनपुर	169	308.	सराय भुवारक	310
239.	मछेछर	228	274.	राजापुर	232	309.	सराय मोहम्मद करीफ	251
240.	मझगवा हरदोई	19	275.	रामपुर	60	310.	सरावा	55
241.	मझिगवा करन	104	276.	रामपुर बघेल	165	311.	सरवा नवोती	308
242.	मझिगवा राव	314	277.	रामपुर महेरी	214	312.	सलीमपुर खास	20
243.	भदनटसी	5	278.	राही	161	313.	सलीमपुर सीकी	181
244.	मधुपुरी	218	279.	रुकनापुर	77	314.	सन्नापुर	300
245.	मनेहह	342	280.	रुकुनपुर	121	315.	सहजौरा	286

ग्रामों की वर्णानुक्रम सूची  
रायबरेली तहसील

क्रम सं०	ग्राम का नाम	लोकेशन कोड नं०	क्रम सं०	ग्राम का नाम	लोकेशन कोड नं०	क्रम सं०	ग्राम का नाम	लोकेशन कोड नं०
1	2	3	1	2	3	1	2	3
316.	सारीपुर	26	326.	सैदनपुर	229	336.	हरियाबाई	148
317.	सिकन्दरपुर	160	327.	सोइंठा	323	337.	हसनपुर	86
318.	सिधौना	137	328.	सोइठी	80	338.	हाथीपुर	284
319.	सिरसा	96	329.	सोथी	27	339.	हिडइन	66
320.	सुरजकुंदा	231	330.	सोनिका मऊ	304	340.	हिलगी	33
321.	सुरपुर बधूबा	303	331.	सोहसिया	95	341.	हिसासरांज	84
322.	सुलखियापुर	217	332.	हरचन्दपुर	68	342.	हूसेपुर	273
323.	सुल्तानपुर आइमा	223	333.	हरदासपुर	59	343.	हैवत मऊ	156
324.	सुल्तानपुर खेरा	292	334.	हरधौरपुर	278			
325.	सेमरा	258	335.	हरनी	89			

## ALPHABETICAL LIST OF VILLAGES

## RAEBARELI TAHSIL

Sl. No.	Name of Village	Location Code No.	Sl. No.	Name of Village	Location Code No.	Sl. No.	Name of Village	Location Code No.
1	2	3	1	2	3	1	2	3
1.	Adampur	45	36.	Bargadha	83	71.	Chak Majhauna	334
2.	Adobar	107	37.	Barrauwa	300	72.	Chak Mansehri	243
3.	Aghaura	7	38.	Barwaripur	180	73.	Chak Naseerpur	270
4.	Akbarpur Kachhwan	187	39.	Basadh	256	74.	Chak Nizam	246
5.	Aladadpur	57	40.	Basalatnagar	112	75.	Chak Pachkhara	163
6.	Alauddinpur	177	41.	Bathuwa Khas	302	76.	Chak Peerashah	141
7.	Alipur Aaima	329	42.	Bawan Buzurg	25	77.	Chakrar	201
8.	Alipur Khalsa	106	43.	Behta Khurd	194	78.	Chak Sharehra	252
9.	Amawan	125	44.	Bela Bhela	236	79.	Chak Sekhupur	320
10.	Ambahar	82	45.	Belagusasi	235	80.	Chak Shahabuddinpur	186
11.	Anguri	88	46.	Bela Khara	234	81.	Chak Sighariya	335
12.	Anruddhpur	254	47.	Bela Tikai	240	82.	Chak Sunda	94
13.	Anti Naugawan	203	48.	Bhadokhar	215	83.	Chandai Raghunathpur	295
14.	Ashanandpur	311	49.	Bhaidpur	261	84.	Chandauli	326
15.	Asharfabad	113	50.	Bhairopur Kataili	208	85.	Chandpur	131
16.	Ataura Bujurg	297	51.	Bhakarwara	211	86.	Chandwal	288
17.	Ataura Khurd	294	52.	Bhaonw	245	87.	Chauhaniya	109
18.	Attri	97	53.	Bhat Purwa	182	88.	Chaupura	54
19.	Ayaspur Dechi	197	54.	Bhoeymau	195	89.	Chhataiya	70
20.	Azmat Ullaganj	108	55.	Bhuwapur Junardar	49	90.	Chhulamau	319
21.	Baghai Rhalwar	29	56.	Bhuwapur Kalan	47	91.	Chilaula Bhangaria	339
22.	Baghail	119	57.	Bibipur Mutharriqat	191	92.	Dariba	309
23.	Bahadurnagar	116	58.	Bibipur Taluke Amawan	132	93.	Dariyapur	222
24.	Baikhara	117	59.	Bibipur Taluke Hasnapur	34	94.	Datauli	12
25.	Bakwara	178	60.	Binohra	226	95.	Daudnagar	150
26.	Bala	16	61.	Budhanpur	143	96.	Daudpur	317
27.	Baldupur	87	62.	Chak Bahadurpur	185	97.	Dedani	341
28.	Balepur	262	63.	Chak Baheliapur	188	98.	Dedaur	305
29.	Balla Baraula	330	64.	Chak Ballihar	241	99.	Dedauwa	40
30.	Banda Ramau	183	65.	Chak Bhadokhar	213	100.	Dendauli	62
31.	Bandipur	154	66.	Chak Dadar	145	101.	Dhondhari	312
32.	Bani	174	67.	Chak Gondwa	338	102.	Dighaura Sommau	73
33.	Bankat	264	68.	Chak Khapar	134	103.	Dighia	153
34.	Bans	291	69.	Chak Lodipur	175	104.	Dohari	166
35.	Barda	265	70.	Chak Lohrahar	56	105.	Domapur	275

## ALPHABETICAL LIST OF VILLAGES

## RAEBARELI TAHSIL

Sl. No.	Name of Village	Location Code No.	Sl. No.	Name of Village	Location Code No.	Sl. No.	Name of Village	Location Code No.
1	2	3	1	2	3	1	2	3
106.	Dusauti	124	141.	Jagdishpur	184	176.	Khaspari	52
107.	Ekauna	242	142.	Jagjiwanpur Amria	331	177.	Khijirpur Karauodi	79
108.	Ekchhania	250	143.	Jahanpur Konder	220	178.	Khor	53
109.	Eksana	209	144.	Jaitipur	289	179.	Khuchma	102
110.	Fakhrul Hasan Khera	227	145.	Jaitipur	281	180.	Khurehti	204
111.	Faridpur	91	146.	Jalalpur	42	181.	Khusrupur	269
112.	Gambhipur	271	147.	Jamalpur Karaundi	43	182.	Kishunpur Ramchand	63
113.	Garhi Dularai	267	148.	Jamalpur Nankari	244	183.	Kola Haibatpur	212
114.	Garhi Mustwalli	219	149.	Jaraila	28	184.	Kolwa Khurd	190
115.	Garhi Khas	61	150.	Jaraula	206	185.	Kondras Buzurg	48
116.	Gauhanna	32	151.	Jariya	298	186.	Kondras Khurd	59
117.	Gauri Sataon	274	152.	Jariyari	259	187.	Konsa	263
118.	Ghunsari	85	153.	Jatua Tappe	39	188.	Korchandamau	210
119.	Ghura Deeh	126	154.	Jatwa Tappe Bhaon	301	189.	Korihar	285
120.	Gokulpur	64	155.	Jhakrasi	221	190.	Kutiyamau	99
121.	Gondwa Gadiana	193	156.	Johwa Hisar	10	191.	Lakhnapur	76
122.	Gondwara	198	157.	Johwa Sarki	9	192.	Lalupur Chauhan	46
123.	Govindpur	168	158.	Kachaunda Nankari	58	193.	Lalupur Khas	313
124.	Govindpur Katholiya	283	159.	Kachaunda Mohiuddinpur	248	194.	Lodhwamau	35
125.	Gulupur	101	160.	Kekeypur	11	195.	Lodhwari	205
126.	Gunawar Kamgarpur	21	161.	Kalandarpur	171	196.	Lohinipur	321
127.	Haibatmau	106	162.	Kalyanpur Raihi	337	197.	Lohnda	282
128.	Hajipur	284	163.	Kamalpur	65	198.	Lohramau	307
129.	Harchandpur	68	164.	Kanauli	253	199.	Machhechhar	228
130.	Hardaspur	59	165.	Kandaura	67	200.	Madantusi	5
131.	Hardaurpur	278	166.	Kankhara	90	201.	Madhupuri	218
132.	Hariyawan	148	167.	Kasehti	158	202.	Mahanandpur	192
133.	Harni	89	168.	Kasho Khas	23	203.	Mahmadmau	72
134.	Hasnapur	86	169.	Kathwara	71	204.	Maidanpur	322
135.	Hidain	66	170.	Kauwa Deeh	155	205.	Mainupur	144
136.	Hilalganj	84	171.	Kelauli	296	206.	Majhganwan Hardoi	19
137.	Hilgi	33	172.	Khagipur Sandwa	230	207.	Majhiganwa Rao	314
138.	Husepur	273	173.	Khaira	30	208.	Majhigawa Kalan	104
139.	Ibrahimpur	189	174.	Khairahna	115	209.	Makhdoompur	133
140.	Itkuti	75	175.	Khanuwan	225	210.	Malikmau Chaubara	286

## ALPHABETICAL LIST OF VILLAGES

## RAEBARELI TAHSIL

Sl. No.	Name of Village	Location Code No.	Sl. No.	Name of Village	Location Code No.	Sl. No.	Name of Village	Location Code No.
1	2	3	1	2	3	1	2	3
211.	Malikpur Barna	18	246.	Pandera	100	281.	Raula	279
212.	Manchitpur	142	247.	Pandri Ganeshpur	333	282.	Reti Khurd Bujurg	327
213.	Manehru	342	248.	Pansapur	224	283.	Ruknapur	77
214.	Manpur	277	249.	Para	98	284.	Rukunpur	121
215.	Manpur Sahewa	173	250.	Paraura	249	285.	Rupamau	151
216.	Mardapur	41	251.	Parigawan	44	286.	Rustampur	172
217.	Mawaiya	92	252.	Parmanpur	257	287.	Saidanpur	229
218.	Mohabbatnagar	118	253.	Pasitusi	3	288.	Salarpur	306
219.	Mohammadpur Churai	127	254.	Pendara	149	289.	Salimpur Khas	20
220.	Mohammadpur Dighaura	74	255.	Pendari Kalan	120	290.	Salimpur Siki	181
221.	Mohammadpur Kuchria	237	256.	Pendari Khurd	136	291.	Samrahda	128
222.	Mohgawan	202	257.	Pendari Sargahi	22	292.	Sandinagin	152
223.	Monai	199	258.	Piyarepur	14	293.	Sandiram	147
224.	Mubarakpur	315	259.	Porai	287	294.	Sanhi	260
225.	Mulihamau	196	260.	Premrajpur	162	295.	Sarai Damoh	247
226.	Muzaffarpur	123	261.	Purenaqi	129	296.	Sarai Dugosa	299
227.	Magdilpur	324	262.	Puresiddha	167	297.	Sarai Mohammad Sharif	251
228.	Nakfulha	328	263.	Purushotampur Karor	216	298.	Sarai Mubarak	310
229.	Nanda Khera	6	264.	Purwa Pindaur	340	299.	Sari Mugla	159
230.	Narauka	343	265.	Qanhat	15	300.	Sarai Umar	8
231.	Nathuvapur	200	266.	Qasimpur Baghel	164	301.	Sarawan	55
232.	Nirashpur	272	267.	Qutubpur Barendra	122	302.	Saripur	26
233.	Onai Jangel	38	268.	Raepur Maheri	214	303.	Sarwa Nabauti	308
234.	Onai Paharpur	268	269.	Raghanpur	169	304.	Sataon	266
235.	Oya	111	270.	Raghunathpur	207	305.	Semra	258
236.	Pachchimgaon	4	271.	Rahi	161	306.	Seothi	80
237.	Paharpur Kaso	24	272.	Rahwan	93	307.	Shahjadpur	290
238.	Paharpur Khera	293	273.	Rajapur	232	308.	Shahjaura	280
239.	Paharpur Mardapur	36	274.	Rajwapur	146	309.	Shahpur	236
240.	Pahrawan	110	275.	Rampur	60	310.	Shekhpur	276
241.	Pahremau	114	276.	Rampur Baghel	165	311.	Sheri	13
242.	Paitemau	170	277.	Rasehta	135	312.	Shobhapur	17
243.	Palia	238	278.	Rasoolpur	130	313.	Shora	103
244.	Paltu Tanda	318	279.	Rasoolpur Gunda	325	314.	Sidhauna	137
245.	Pandepur	81	280.	Ratansipur	179	315.	Sikandarpur	160



## ALPHABETICAL LIST OF VILLAGES

## RAEBARELI TAHSIL

Sl. No.	Name of Village	Location Code No.	Sl. No.	Name of Village	Location Code No.	Sl. No.	Name of Village	Location Code No.
1	2	3	1	2	3	1	2	3
316.	Sirsa	96	326.	Tajpur	138	336.	Turabnagar	37
317.	Soentha	323	327.	Tala Gopalpur	255	337.	Udrehti	239
318.	Sohalia	95	328.	Tambarpur	176	338.	Ufarapur	2
319.	Sonikamau	304	329.	Tanda	316	339.	Uframau	51
320.	Sothi	27	330.	Tengna	78	340.	Umarpur Gerakhuwa	140
321.	Sulkhiyapur	217	331.	Tera Baraula	1	341.	Umra	157
322.	Sultanpur Aima	223	332.	Terimaniya Teekar	69	342.	Usmanpur	105
323.	Sultanpur Khera	292	333.	Thulwansa	31	343.	Zafarapur	233
324.	Suraj Kunda	231	334.	Thuraiya Andawan	139			
325.	Surpur Bathuwa	303	335.	Tikra	332			

## 2-रायबरेली तहसील

ग्राम निर्देशिका  
जन सुविधायें एवं भूमि उपयोग

उपलब्ध जन सुविधाएं—[ यदि ग्राम में सुविधाएं उपलब्ध नहीं हैं तो कालम में ढंघा (—) लगाया गया है तथा इसके बाद कोष्ठकों में जितनी निकटतम दूरी पर सुविधा उपलब्ध है मोटे तौर पर वह दूरी इस प्रकार दी गयी है—5 कि० मी०, 5 से 10 कि० मी० और 10+कि० मी० ]

Amenities available—(If not available within the village, a dash(—) is shown in the column and next to it in brackets, the distance in broad range viz-5 kms., 5-10 kms. and 10+kms., of the nearest place where the facility is available is given)

लोकेशन कोड नं० Location Code No.	ग्राम का नाम Name of Village	ग्राम का कुल क्षेत्रफल (हेक्टेयर में) Total area of Village (In hectares)	कुल जनसंख्या और परिवारों की संख्या Total population and No. of Households	शैक्षिक Educational	चिकित्सा Medical	पीने का पानी (पीने योग्य) Drinkingwater (Potable)	डाक और तार Post and Telegraph	बाजार/हाट का दिन/कि दिन यदि कोई हो Day of days of Market/ hat, if any	संचार व्यवस्था (बस स्टॉप रेलवे स्टेशन, जल मार्ग) Communications (Bus Stop, Railway Station, Water Way)	ग्राम तक पहुँचने का मार्ग Approach to Village
1	2	3	4	5	6	7	8	9	10	11
1	टेरा बरौला	599.36	1,690(335)	P(1)	—(-5)	W	—(-5)	—(-5)	—(-5)	KR
2	उफरापुर	157.83	968(190)	P(1)	—(-5)	W	—(-5)	—(-5)	—(-5)	PR
3	पासी टूसी	91.46	387(66)	—(-5)	—(-5)	W	—(-5)	—(-5)	—(-5)	PR
4	पच्छिमगाँव	811.83	2,988(547)	P(1),M(1)	D(1)	W,HP	PO बुद्ध रवि WED	SUN	BS	PR
5	मदनटूसी	139.22	519(94)	P(1)	—(-5)	W,HP	—(-5)	—(-5) गुरु THU	—(-5)	PR
6	नन्दा खेरा	270.34	863(182)	P(1)	—(-5)	W	—(-5)	सोम MON	—(-5)	PR
7	अधौरा	472.69	1,000(170)	P(1)	—(-5)	W,HP	—(-5)	—(-5)	BS	PR
8	सराय उमर	472.69	1,440(285)	P(1) P(1)	—(-5)	W,HP	—(-5)	—(5-10)	—(10+)	KR
9	जोहवा सर्की	1,944.99	5,954(1,132)	M(1),O(1)	D(1),H(1)	W,HP	PO	शुक्र FRI	—(-5)	PR,KR
10	जोहवा हिसार	229.46	890(178)	—(-5)	—(-5)	W,HP	—(-5)	—(-5)	—(-5)	KR
11	कक्केपुर	127.89	437(78)	—(-5)	—(-5)	W	—(-5)	—(-5)	—(-5)	KR
12	दतौली	425.74	1,167(200)	—(-5)	—(-5)	W	—(-5)	—(-5)	—(-5)	KR,PR
13	शेरी	279.65	1,165(230)	P(1)	—(5-10)	W,HP	—(-5)	—(-5)	—(-5)	PR
14	पियारेपुर	370.71	1,107(221)	P(1)	—(-5)	W,HP	—(-5)	—(-5)	—(-5)	PR
15	कनहूत	120.20	325(51)	—(-5)	—(-5)	W	—(-5)	—(-)	—(-5)	PR

## VILLAGE DIRECTORY

AMENITIES AND LAND USE

RAEBARELI TAHSIL—2

भूमि उपयोग (अर्थात् विभिन्न उपयोगों में आने वाले भू क्षेत्र हेक्टेयर में दशमलव के दो स्थानों तक)

Land Use (i. e. area under different types of land use in hectares rounded up to two decimal places)

निकटतम कस्बा और उसकी दूरी कि०मी०में Nearest Town and Distance (in Kms.)	बिजली की आपूर्ति Power Supply	मुख्य खाद्यान्न Staple food	बन Forest	सिंचित (स्रोत) Irrigated (by source)	असिंचित Unirrigated	कृषि योग्य बंजर भूमि, गोबर एवं चारागाह सहित Culturable Waste including Gaucher & Groves	कृषि के लिए अनुपलब्ध भूमि Area not Available for Cultivation	टिप्पणी (धार्मिक, ऐतिहासिक या पुरातत्व महत्व के स्थल) Remarks (including any Place of Religious, Historical or Archaeological interest)	ग्राम का नाम Name of Village	लोकेशन कोड नं० Location Code No.
12	13	14	15	16	17	18	19	20	2	1
रायबरेली Raebareli (36)	...	गेहूँ, जौ Wheat, Barley	...	TW(12.55)TK(16.59)	418.46	82.15	69.61	T(4)	Terā Baraula	1
रायबरेली Raebareli (43)	EA	गेहूँ, चावल Wheat, Rice	...	TWE(4.05)GC(4.86)	41.28	16.58	30.35	...	Ufarapur	2
रायबरेली Raebareli (41)	EAG	गेहूँ, चावल Wheat, Rice	...	TWE(4.45)TW(40.47)	25.50	10.93	10.11	...	Pasi Tusi	3
रायबरेली Raebareli (42)	...	गेहूँ, चावल Wheat, Rice	...	GC(435.05)TW(24.28)	153.79	42.09	156.62	...	Pachimgaon	4
रायबरेली Raebareli (41)	EA	गेहूँ, चावल Wheat, Rice	...	TW(21.04)TWE(4.05)	26.72	37.23	9.71	...	Madantusi	5
रायबरेली Raebareli (42)	EA	गेहूँ, चावल Wheat, Rice	...	GC(4.05) TWE(2.83)TW(89.03)	105.23	48.16	21.04	T(2)	Nanda Khera	6
रायबरेली Raebareli (34)	EAG	गेहूँ, चावल Wheat, Rice	..	TK(33.99) TWE(25.50 GC(5.67)	231.89	13.76	161.88	...	Aghaura	7
रायबरेली Raebareli (28)	...	गेहूँ, चावल Wheat Rice	...	GC(71.63) TK(62.37)TWE(6.08)	165.93	101.98	64.75	...	Sarai Umar	8
रायबरेली Raebareli (30)	AE	गेहूँ, चावल Wheat, Rice	...	GC(662.49) TW(363.42)TK(99.15)	80.94	409.96	329.03	T(2),M(1)	Johwa Sarki	9
रायबरेली Raebareli (38)	...	गेहूँ, चावल Wheat, Rice	...	GC(60.71)TW (63.13)	48.56	26.71	30.35	...	Johwa Hisar	10
रायबरेली Raebareli (27)	...	गेहूँ, चावल Wheat, Rice	..	GC(44.52)TW (28.33)	8.09	37.23	9.72	...	Kakeypur	11
रायबरेली Raebareli (46)	EAG	गेहूँ, चावल Wheat, Rice	...	GC(86.20) TWE(49.37)TK(14.57)	94.30	156.62	24.68	T(3)	Datauli	12
रायबरेली Raebareli (23)	EA	गेहूँ, चावल Wheat, Rice	...	GC(118.59)TWE(54.63)	41.68	29.14	35.61	...	Sheri	13
रायबरेली Raebareli (25)	EAG	गेहूँ, चावल Wheat, Rice	...	GC(124.65) W(44.52)TWE(24.28)	56.66	72.04	48.56	...	Piyarepur	14
रायबरेली Raebareli (29)	...	गेहूँ, चावल Wheat, Rice	...	GC(41.28)TW(16.59)	9.72	44.11	8.50	T(1)	Qanhat	15

## 2—रायबरेली तहसील

1	2	3	4	5	6	7	8	9	10	11
16	बाला	640.24	2,183(452)	P(1),O(1)	—(-5)	W,HP	PO	—(-5)	—(-5)	PR,KR
17	शोभापुर	195.87	752(129)	—(-5)	—(-5)	W,HP	—(-5)	—(-5)	—(-5)	KR,PR
18	मलिकपुर बरना	165.12	51६(102)	—(-5)	—(-5)	W,HP	—(-5)	—(-5)	—(-5)	PR,KR
19	महागवां हरदोई	220.97	693(137)	P(1)	—(-5)	W,HP	—(-5)	—(-5)	—(-5)	PR,KR
20	सलीमपुर खास	291.38	945(175)	P(1)	—(-5)	W,HP	—(-5)	—(-5)	—(-5)	PR,KR
21	गुनावर कमगरपुर	350.47	1,212(240)	P(1)	—(-5)	W,HP	—(-5)	—(-5)	—(-5)	PR,KR
22	पिन्डारी सरगही	269.53	994(191)	—(-5)	—(-5)	W	—(-5)	बुद्ध WED रवि SUN	—(-5)	PR,KR
23	कासो खास	352.49	1,612(279)	P(1)	FPC(1)	W,HP	—(-5)	—(-5)	—(-5)	PR,KR
24	पहाड़पुर कासो	289.77	803(149)	—(-5)	—(-5)	W	PO	—(-5)	—(-5)	PR,KR
25	बावन बुर्जुग	2,330.67	6,502(707)	P(4)	—(-5)	W,HP	PTO	—(-5)	—(-5)	PR
26	सारीपुर	255.37	909(186)	P(1)	—(-5)	HP,W	—(-5)	—(-5)	—(-5)	KR
27	सोधी	186.97	1,025(187)	P(1)	—(-5)	HP,W	PO	—(-5)	—(-5)	PR
28	जरैला	89.44	273(51)	—(-5)	—(5-10)	W,HP	—(5-10)	—(5-10)	—(5-10)	KR
29	बघई अहलघार	149.33	440(93)	—(-5)	—(-5)	W	—(-5)	—(-5)	—(-5)	KR
30	खैरा	107.65	375(75)	—(-5)	—(5-10)	HP,W	—(-5)	—(5-10)	—(5-10)	KR
31	थुलवासां	550.80	2,077(343)	P(1),M(1)	—(5-10)	HP,W	PO	—(5-10)	BS	PR
32	गोहना	181.71	737(119)	P(1)	—(-5)	W,HP	—(-5)	—(-5)	—(-5)	KR
33	हिलगी	119.79	627(124)	—(-5)	—(-5)	W	—(-5)	—(5-10)	—(5-10)	KR
34	बीबीपुर तालुकहसनापुर	178.47	544(102)	—(-5)	—(5-10)	W	—(5-10)	—(5-10)	—(-5)	KR
35	लोघवामऊ	169.57	1,206(239)	P(1)	—(5-10)	W	PO	—(5-10)	BS	PR

**VILLAGE DIRECTORY**  
**AMENITIES AND LAND USE**

**RAEBARELI TAHSIL—2**

12	13	14	15	16	17	18	19	20	2	1
रायबरेली Raebareli (19) EA	गेहूँ, जौ Wheat, Barely ...	...	W(457.31)	94.30	41.68	46.95	T(2),M(2)	Bala	16	
रायबरेली Raebareli (19) EAG	गेहूँ, चावल Wheat, Rice ...	...	TWE(140.42)	48.16	4.05	3.24	...	Shobhapur	17	
रायबरेली Raebareli (26) ...	गेहूँ, चावल Wheat, Rice ...	...	GC(110.09)	39.66	7.28	8.09	...	Malikpur Barna	18	
रायबरेली Raebareli (18) ...	गेहूँ, चावल Wheat, Rice ...	...	GC(145.69)	62.33	4.86	8.09	...	Majhgawan Hardoi	19	
रायबरेली Raebareli (18) ...	गेहूँ, चावल Wheat, Rice ...	...	GC(176.04)TW(5.26)	38.85	41.69	29.54	T(1)	Salimpur Khas	20	
रायबरेली Raebareli (19) ...	ज्वार, चावल Juar, Rice ...	...	GC(165.93)	28.73	128.69	27.12	...	Guna war Kamgarpur	21	
रायबरेली Raebareli (21) EAG	ज्वार, चावल Juar, Rice ...	...	GC(60.30)TWE(6.88) W(0.81)TK(8.90)	76.08	93.49	23.07	M(2),T(1)	Pendari Sargahi	22	
रायबरेली Raebareli (15) EAG	ज्वार, चावल Juar, Rice ...	...	GC(57.87)TWE(17.81) W(1.62)TK(10.12)	106.84	76.89	81.34	...	Kasho Khas	23	
रायबरेली Raebareli (13) ...	ज्वार, चावल Juar, Rice ...	...	GC(35.21)TW(8.09) W(2.43)TK(26.71)	65.16	138.41	13.76	...	Paharpur Kasho	24	
रायबरेली Raebareli (18)EAG	ज्वार, चावल Juar, Rice ...	...	GC(511.54)TWE(93.49) TW(85.80)TK(78.10)	552.42	82.56	926.76	M(3),T(1)	Bawan Bujurg	25	
रायबरेली Raebareli (10) ...	गेहूँ, चावल Wheat, Rice ...	...	GC(76.08)W(1.21)	85.80	75.69	16.59	M(1)	Saripur	26	
रायबरेली Raebareli (16) EA	गेहूँ, चावल Wheat, Rice ...	...	GC(50.99) TWE(7.28)TK(4.45)	39.26	60.71	24.28	M(2)	Sothi	27	
रायबरेली Raebareli (18) EA	गेहूँ, चावल Wheat, Rice ...	...	GC(24.28) TWE(1.62)W(4.86)	35.61	6.07	17.00	...	Jaraila	28	
रायबरेली Raebareli (21) ...	गेहूँ, चावल Wheat, Rice ...	...	W(15.78)GC(24.69)	60.30	23.47	25.09	...	Baghai Ahalwar	29	
रायबरेली Raebareli (18) ...	गेहूँ, चावल Wheat, Rice ...	...	GC(25.09) TW(0.81)W(10.12)	40.47	6.07	25.09	...	Khaira	30	
रायबरेली Raebareli (15) EA	गेहूँ, चावल Wheat, Rice ...	...	GC(274.39) WE(25.90)TK(84.58)	16.19	101.99	47.75	...	Thulwansa	31	
रायबरेली Raebareli (10) EA	गेहूँ, चावल Wheat, Rice ...	...	GC(29.54) TW(17.40)W(19.02)	53.02	21.45	41.28	T(2),M(1)	Gauhanna	32	
रायबरेली Raebareli (18) ...	गेहूँ, चावल Wheat, Rice ...	...	TW(10.93) W(3.64)TK(25.50)	30.35	34.40	14.97	...	Hilgi	33	
रायबरेली Raebareli (15) ...	गेहूँ, चावल Wheat, Rice ...	...	GC(34.80) TW(11.33)W(0.41)	35.21	42.49	54.23	...	Bibipur Taluke Hasanpur	34	
रायबरेली Raebareli (15) ...	गेहूँ, चावल Wheat, Rice ...	...	GC(112.91)TW(6.48)	30.35	8.09	11.74	...	Lodhwamau	35	

## 2—रोयबरेली तहसील

ग्राम निदेशिका  
जन सुविधायें एवं भूमि उपयोग

1	2	3	4	5	6	7	8	9	10	11
36	पहाड़पुर भरदापुर	147.72	798(153)	P(1)	—(10+)	W	—(10+)	—(-5)	—(-5)	KR
37	तुरावनगर	73.66	146(28)	—(-5)	—(10+)	W	—(10+)	—(-5)	—(-5)	PR,KR
38	बोनई जंगल	271.15	743(148)	P(1)	—(5-10)	W	—(10+)	—(-5)	—(-5)	PR
39	जैतुवा टण्डे	307.98	1,344(238)	P(1)	—(10+)	W	PO	—(-5)	—(-5)	PR
40	डेडउवा	96.32	493(98)	—(-5)	—(10+)	W	—(10+)	—(-5)	—(-5)	PR,KR
41	गरदापुर	276.41	1,256(203)	—(-5)	—(10+)	W	—(10+)	—(-5)	—(-5)	PR
42	जलालपुर	94.30	516(100)	—(-5)	—(10+)	W,TW	—(10+)	—(-5)	—(-5)	KR
43	जमालपुर करौंवी	99.56	341(65)	—(-5)	—(10+)	W	—(10+)	रबि SUN गुरु THU	—(-5)	PR
44	परिगवां	246.87	1,004(189)	—(-5)	—(5-10)	TW	—(5-10)	—(-5)	—(-5)	KR
45	आदमपुर	151.36	1,109(810)	P(1)	—(5-10)	TW	—(5-10)	—(-5)	—(-5)	KR
46	लालपुर चौहान	155.40	747(112)	P(1)	—(10+)	W	—(10+)	—(-5)	—(-5)	KR
47	भुवापुर कलां	141.24	453(79)	P(1)	—(10+)	W	—(10+)	—(-5)	—(-5)	KR
48	कुन्डरस बुर्जुब	426.96	1,876(340)	P(1)	—(5-10)	W	—(5-10)	—(5-10)	—(-5)	KR
49	भुवापुर बुमारदार	90.65	83(13)	—(-5)	—(-5)	W	—(-5)	—(-5)	—(-5)	PR
50	कुन्डरस खुर्द	79.32	205(38)	—(-5)	—(-5)	W,HP	—(-5)	—(-5)	—(-5)	PR
51	उफरोमऊ	96.61	243(55)	—(-5)	—(-5)	W	—(-5)	—(-5)	—(-5)	PR
52	खसपरी	95.91	गैर आबाद			Uninhabited				PR
53	खोर	167.55	गैर आबाद			Uninhabited				PR
54	चौपुरा	181.71	606(117)	—(-5)	—(-5)	W,HP	—(-5)	—(-5)	—(-5)	PR,KR
55	सरावा	539.45	1,356(283)	P(f),O(1)	—(-5)	W,HP	—(-5)	—(-5)	—(-5)	PR

**VILLAGE DIRECTORY**  
**AMENITIES AND LAND USE**

RAEBARELI TAHSIL—2

12	13	14	15	16	17	18	19	20	2	1
रायबरेली Raebareli (15) ...	गेहूँ, चावल Wheat, Rice	...	GC (41.6%)	38.85	28.34	38.85	...	Paharpur Mardapur	36	
रायबरेली Raebareli (17) ...	गेहूँ, चावल Wheat, Rice	...	TW (21.85)	8.09	30.77	12.95	...	Turabnagar	37	
रायबरेली Raebareli (17) ...	गेहूँ, चावल Wheat, Rice	...	TW (36.42) W(38.04)TK(12.14)	54.63	9.71	120.21	...	Onai Jangel	38	
रायबरेली Raebareli (15) ...	गेहूँ, चावल Wheat, Rice	...	GC(96.32)TW(50.59)	61.92	8.90	90.25	...	Jatua Tappe	39	
रायबरेली Raebareli (16) EAG	गेहूँ, चावल Wheat, Rice	...	GC(66.37)TWE(0.81)	41.33	6.07	11.74	...	Dedauwa	40	
रायबरेली Raebareli (15) ...	गेहूँ, चावल Wheat, Rice	...	TK(0.41)O(3.24) GC(122.61)TW(0.81)	35.61	12.95	100.77	...	Mardapur	41	
रायबरेली Raebareli (15) ..	गेहूँ, चावल Wheat, Rice	..	GC(34.40)TW(6.07)	24.85	10.13	21.85	...	Jalalpur	42	
रायबरेली Raebareli (11) ...	गेहूँ, चावल Wheat, Rice	...	GC (19.02) TW (13.36)TK(1.62)	14.57	7.28	43.71	...	Jamaipur Karaundi	43	
रायबरेली Raebareli (9) EAG	ज्वार बाजरा Juar, Bajra	...	TWE(42.90) GC(89.84)TK (0.40)	27.52	31.16	55.05	...	Parigawan	44	
रायबरेली Raebareli (23) EA	ज्वार बाजरा Juar, Bajra	...	TWE(42.90) GC(55.85)(TK(2.02)	14.16	17.00	19.43	...	Adampur	45	
रायबरेली Raebareli (12) ...	गेहूँ, चावल Wheat, Rice	...	GC(63.13)TW(20.24)	29.14	13.75	29.14	...	Lalupur Chauhan	46	
रायबरेली Raebareli (13) EA	गेहूँ, चावल Wheat, Rice	...	GC(26.31)TWE(16.19)	31.56	12.95	54.23	...	Bhuwapur Kajan	47	
रायबरेली Raebareli (9) EA	गेहूँ, चावल Wheat, Rice	...	GC(103.20) W(0.81)TK(24.28)	91.06	59.90	145.69	...	Kundras Bujurg	48	
रायबरेली Raebareli (5) EA	गेहूँ, चावल Wheat, Rice	...	TWE(4.86) W(0.40)TK (22.26)	17.81	30.75	12.95	...	Bhuwapur Junardar	49	
रायबरेली Raebareli (5) ...	गेहूँ, चावल Wheat, Rice	...	TW(25.90)	12.95	6.88	33.59	...	Kundras Khurd	50	
रायबरेली Raebareli (9) ...	गेहूँ, चावल Wheat, Rice	...	GC (30.35)	13.76	4.05	21.45	...	Uframau	51	
रायबरेली Raebareli (4) ...	...	...	GC (40.07)	14.16	6.07	35.61	M(1), T(3)	Khaspari	52	
रायबरेली Raebareli (5) EAG	...	...	TW(11.74)TK(1.21)GC(49.37) TK(4.45)W(1.21)	20.64	41.69	42.90	...	Khor	53	
रायबरेली Raebareli (13) ...	गेहूँ, चावल Wheat, Rice	...	GC(35.21)TWE(19.02)	49.38	50.99	21.45	T(2)	Chaupura	54	
रायबरेली Raebareli (8) EAG	गेहूँ, चावल Wheat, Rice	...	TWE(124.24)GC(89.03)	36.42	150.95	138.81	T(2), M(1)	Sarawan	55	

## 2—रायबरेली तहसील

1	2	3	4	5	6	7	8	9	10	11
56	चक लोहराहार	123.24	513.(67)	—(-5)	—(-5)	W,HP	—(-5)	—(-5)	—(-5)	PR,KR
57	अलादादपुर	157.43		गैर आबाद				Uninhabited		KR
58	कचौदा नानकारी	269.93	929(176)	P(1)	—(5-10)	W	—(5-10)	—(-5)	—(-5)	PR
59	हरदासपुर	239.58	1,692(304)	—(-5)	—(5-10)	W	—(5-10)	—(-5)	—(-5)	PR
60	रामपुर	106.84		गैर आबाद				Uninhabited		PR
61	गढ़ी बास	80.94	873('65)	P(1),O(1)	—(-5)	W,HP	—(-5)	—(-5)	—(-5)	PR
62	डेन्डौली	342.38	948(160)	—(-5)	—(5-10)	W,HP	—(-5)	—(5-10)	(5-10)	PR
63	किशुनपुर रामचन्द्र	172.81	297(51)	P(1)	—(-5)	W,HP	—(-5)	—(-5)	—(-5)	PR
64	गोकुलपुर	28.73	48(9)	—(-5)	—(-5)	W,HP	—(-5)	—(-5)	—(-5)	PR
65	कमालपुर	135.57	442(22)	—(-5)	—(-5)	W,HP	—(-5)	—(-5)	—(-5)	KR
66	हिड्डिन	438.69	1,786(327)	P(1)	—(-5)	W,HP	—(-5)	—(-5)	—(-5)	KR
67	कन्हीरा	382.85	2,259(326)	—(-5)	—(-5)	W,HP,T	—(-5)	मंगल TUE शुक्र FRI	—(-5)	PR
68	हरचन्दपुर	264.27	2,333(465)	P(2), H(1),PHC(1) M(1),H(1)	MCW(1),FPC(1)	W,HP	PTO PHONE	मंगल TUE शुक्र FRI	BS,RS	PR
69	टेरीमतिया टीकर	285.31	681(128)	—(-5)	—(-5)	W,HP	—(-5)	—(-5)	—(-5)	PR,KR
70	छवेय्या	180.90	700(135)	—(-5)	—(-5)	W,T	—(-5)	—(-5)	—(-5)	PR
71	कठवारा	515.18	3,365(636)	P(2)	—(-5)	W,T	PO	—(-5)	BS	PR
72	महमदमऊ	81.34	286(51)	—(-5)	—(-5)	W	—(-5)	—(-5)	—(-5)	PR,KR
73	डिघौरा सोममऊ	554.44	2,258(446)	P(1)	—(10+)	W,HP	PO	—(10+)	—(10+)	KR
74	मुहम्मदपुर डिघौरा	198.71	565(101)	—(-5)	—(-5)	W,HP	—(-5)	—(-5)	—(-5)	KR
75	इटकुटी	159.86	323(55)	—(-5)	—(-5)	W,HP	—(-5)	—(-5)	—(-5)	KR



## VILLAGE DIRECTORY

AMENITIES AND LAND USE

RAEBARELI TAHSIL—2

12	13	14	15	16	17	18	19	20	2	1
रायबरेली Raebareli(8) BA	गेहूँ, चावल Wheat, Rice	..	GC(28.33)TWE(20.24)	29.14	6.07	40.06	T(1)	Chak Lohrahar	56	
रायबरेली Raebareli(9)	.	99.15	TW(30.35)	12.55	7.29	8.09	...	Aladadpur	57	
रायबरेली Raebareli(10) EA	गेहूँ, चावल Wheat, Rice	42.90	GC(75.27)TWE(42.49) W(0.81)TK(5.67)	25.09	8.90	8.80	...	Kachauda Nankari	58	
रायबरेली Raebareli(7) ...	गेहूँ, चावल Wheat, Rice	...	TW(34.40)O(40.47) W(3.64)TK(0.40)	36.02	66.37	58.28	...	Hardaspur	59	
रायबरेली Raebareli(7) EAG	...	...	GC(40.47)TWE(19.83)	17.40	7.29	21.85	...	Rampur	60	
रायबरेली Raebareli(8) EA	गेहूँ, चावल Wheat, Rice	...	TWE(15.38)GC(16.19)	17.00	18.62	13.75	T(1),M(1)	Garhi Khas	61	
रायबरेली Raebareli(8) EA	गेहूँ, चावल Wheat, Rice	...	TWE(82.55)GC(82.15)	50.99	56.25	70.43	...	Dendauli	62	
रायबरेली Raebareli(11) EA	गेहूँ, चावल Wheat, Rice	...	TWE(42.90)GC(28.33)	23.07	8.08	70.43	...	Kishunpur Ramchandra	63	
रायबरेली Raebareli(18) EAG	गेहूँ, चावल Wheat, Rice	...	TWE(17.81)	4.05	1.21	5.66	T(1)	Gokulpur	64	
रायबरेली Raebareli(18) EAG	गेहूँ, चावल Wheat, Rice	...	TWE(43.71)TK(10.52)	43.30	8.50	29.65	T(1)	Kamalpur	65	
रायबरेली Raebareli(17) EAG	गेहूँ, चावल Wheat, Rice	...	GC(152.98)TWE(109.27) TW(21.85)W(4.86)	70.42	42.48	63.54	T(1) M(1),C(1)	Hidain	66	
रायबरेली Raebareli(16) EAG	गेहूँ, चावल Wheat, Rice	15.38	GC(148.12)TWE(24.28)	45.33	63.94	59.09	M(4)	Kandaura	67	
रायबरेली Raebareli(16) EA	गेहूँ, चावल Wheat, Rice	..	GC(27.11) TWE(51.83)W(12.55)	59.90	78.92	31.96	...	Harchandpur	68	
रायबरेली Raebareli(14) ..	गेहूँ, चावल Wheat, Rice	...	GC(118.17) TW(1.21)W(0.81)	72.44	67.59	25.09	M(1)	Terimaniya Teekar	69	
रायबरेली Raebareli(15) EA	गेहूँ, चावल Wheat, Rice	...	GC(42.49) TWE(12.14)W(5.61)	77.87	49.78	12.95	...	Chhataiya	70	
रायबरेली Raebareli(13) EA	गेहूँ, चावल Wheat, Rice	...	GC(153.79) TWE(20.24)W(8.09)	135.17	163.90	33.99	M(1) C(10)	Kathwara	71	
रायबरेली Raebareli(13) ..	गेहूँ, चावल Wheat, Rice	..	GC(32.38)TW(3.24)	7.28	29.54	8.90	N(1)	Mahmadmau	72	
रायबरेली Raebareli(24) EA	गेहूँ, चना Wheat, Gram	..	GC(12.14) TWE(12.55)TK(11.33)	411.58	82.15	24.69	T(1),M(3) C(1)	Dighaura Sommau	73	
रायबरेली Raebareli(24)	गेहूँ, चना Wheat, Gram	...	GC(47.35)TW(13.76)	101.18	10.12	26.30	...	Mohammadpur Dighaura	74	
रायबरेली Raebareli(24) EA	ज्वार, बाजरा Juar, Bajra	.	TWE( 8.45)	85.80	32.78	2.83	...	Itkuti	75	

## 2-रायबरेली तहसील

ग्राम निदेशिका  
जन सुविधायें एवं भूमि उपयोग

1	2	3	4	5	6	7	8	9	10	11
76	लखनापुर	96.72	288(61)	—(-5)	—(-5)	W	—(-5)	—(-5)	—(-5)	PR,KR
77	रुकनापुर	119.79	680(120)	P(1)	—(-5)	W,HP	—(-5)	—(-5)	—(-5)	PR,KR
78	टेगना	129.91	267(34)	—(-5)	—(-5)	W,HP	—(-5)	—(-5)	—(-5)	PR,KR
79	खिजिरपुर करीदी	198.71	1,116(216)	P(1)M(1)	—(-5)	W,HP	PO	बुध WED	—(-5)	PR,KR
80	सोवधी	439.91	1,686(289)	P(1)	—(-5)	W,HP	—(-5)	शनि SAT	—(-5)	PR,KR
81	पन्डेपुर	331.04	964(200)	P(1)	—(-5)	W,HP	—(-5)	—(-5)	—(-5)	KR,PR
82	अम्बाहार	44.92	126(22)	—(-5)	—(-5)	W	—(-5)	—(-5)	—(-5)	PR
83	बरगदहा	153.38	573(105)	P(1)	—(-5)	W,HP	—(-5)	—(-5)	—(-5)	PR
84	हिसालगंज	258.20	507(54)	—(-5)	—(-5)	W	—(-5)	—(-5)	—(-5)	PR
85	धुनसरी	78.51	259(39)	—(-5)	—(-5)	W	—(-5)	—(-5)	—(-5)	PR
86	हसनापुर	89.44	484(81)	—(-5)	—(-5)	W,HP	—(-5)	—(-5)	—(-5)	KR
87	बल्हपुर	85.39	342(55)	—(-5)	—(-5)	W,HP	—(-5)	—(-5)	—(-5)	PR
88	अंगुरी	65.16	837(154)	—(-5)	—(-5)	W,HP	—(-5)	—(-5)	—(-5)	PR
89	हरमी	344.80	382(64)	—(-5)	—(5-10)	W	—(-5)	—(-5)	—(5-10)	PR
90	कनखरा	149.74	428(85)	—(-5)	—(5-10)	W	—(-5)	—(5-10)	—(5-10)	PR
91	फरीदपुर	103.20	592(81)	P(1)	—(5-10)	W,HP	—(-5)	—(-5)	—(5-10)	PR
92	गवहया	99.56	366(64)	—(-5)	—(-5)	W,HP	—(-5)	—(-5)	—(5-10)	PR,KR
93	रहवा	588.03	2,518(419)	P(2),M(1)	D(2)	W,HP	PTO	रवि SUN	BS	PR
94	चकसुन्डा	105.63	838(123)	—(-5)	—(-5)	W,HP	—(-5)	गुरु THU	—(5-10)	PR KR
95	सोहलिया	400.65	982(177)	P(1)	—(-5)	W,HP	—(-5)	—(-5)	—(10+)	PR,KR

## VILLAGE DIRECTORY

## AMENITIES AND LAND USE

## RAEBARELI TAHSIL—2

12	13	14	15	16	17	18	19	20	2	1
रायबरेली Raebareli (24)		गेहूँ,चना Wheat, Gram ...		TW(27.92)TK(4.45)	41.68	12.55	10.12	...	Lakhnapur	76
रायबरेली Raebareli (23)	...	गेहूँ,ज्वार Wheat, Juar ...		TWE(63.54)	23.07	13.75	19.43	T(3)	Ruknapur	77
रायबरेली Raebareli (23)	...	गेहूँ,ज्वार Wheat, Juar ...		TWE(49.78)	52.61	15.38	12.14	N(1)	Tengna	78
रायबरेली Raebareli (23)	...	गेहूँ,चावल Wheat, Rice ...		GC(40.47) TWE(48.97)	25.90	38.04	45.33	T(7)	Khijirpur Karauni	79
रायबरेली Raebareli (23)	EAG	गेहूँ,चावल Wheat, Rice ...		GC(131.53) TWE(79.32)	86.20	34.80	108.06	T(1),M(1)	Soethi	80
रायबरेली Raebareli (21)	EA EAG	गेहूँ,चावल Wheat, Rice ...		GC(109.27) TWE(52.6)	31.57	113.72	23.87	T(5),M(1)	Pandepur	81
रायबरेली Raebareli (22)	EAG	गेहूँ,चावल Wheat, Rice ...		GC(14.57)TWE(8.09)	13.76	1.62	6.88	M(1)	Ambahar	82
रायबरेली Raebareli (22)	EAG	गेहूँ,चावल Wheat, Rice ...		GC(27.52) TWE(76.08)	25.90	13.76	10.12	T(1)	Bargadha	83
रायबरेली Raebareli (20)	EA	गेहूँ,चावल Wheat, Rice ...		TWE(119.79)	100.37	20.64	17.40	...	Hilalganj	84
रायबरेली Raebareli (22)	EA	गेहूँ,चावल Wheat, Rice ...		GC(27.92)TWE(17.81)	12.55	8.90	11.53	...	Ghunsari	85
रायबरेली Raebareli (21)	EAG	गेहूँ,चावल Wheat, Rice ...		GC(4.05)TWE(40.07)	20.24	19.83	5.25	...	Hasnapur	86
रायबरेली Raebareli (20)	EA	गेहूँ,चावल Wheat, Rice ...		TWE(45.33)	7.28	17.00	15.78	T(1)	Baldupur	87
रायबरेली Raebareli (20)	EAG	गेहूँ,ज्वार Wheat, Juar ...		TWE(36.83)	15.78	2.83	9.72	...	Anguri	88
रायबरेली Raebareli (22)	EA	गेहूँ,ज्वार Wheat, Juar ...		GC(74.06)TWE(37.23)	142.86	48.56	42.09	...	Harni	89
रायबरेली Raebareli (22)	...	गेहूँ,ज्वार Wheat, Juar ...		GC(11.74)TW(38.04)	68.80	12.14	19.02	...	Kankhara	90
रायबरेली Raebareli (22)	EA	गेहूँ,चावल Wheat, Rice ...		GC(27.52)TWE(21.04)	23.07	11.74	19.83	M(2)	Faridpur	91
रायबरेली Raebareli (23)	EAG	गेहूँ,चावल Wheat, Rice ...		GC(12.14)TWE(58.28)	12.55	7.69	8.90	...	Mawaiya	92
रायबरेली Raebareli (22)	EA	गेहूँ,चावल Wheat, Rice ...		GC(20.24) W(7.28)TK(20.24)	99.15	57.87	89.44	T(3),M(2)	Rahwan	93
रायबरेली Raebareli (20)	EA	गेहूँ,चावल Wheat, Rice ...		TWE(42.90) GC(17.40)	19.43	9.31	16.59	T(3),M(1)	Chak Sunda	94
रायबरेली Raebareli (26)	EAG	गेहूँ,चावल Wheat, Rice ...		GC(101.98)TWE(46.13)	185.35	18.62	48.57	...	Sohalia	95

## 2-रायबरेली तहसील

ग्राम निवेशिका  
जन सुविधायें एवं भूमि उपयोग

1	2	3	4	5	6	7	8	9	10	11
96	सिरसा	174.83	565(106)	P(1)	—(-5)	W,HP	—(-5)	—(-5)	—(5-10)	PR,KR
97	बतरी	104.82	गैर आबाद			Uninhabited				PR,KR
98	पारा	214.09	1,160(229)	P(1)	—(-5)	W,HP	—(-5)	—(-5)	—(10+)	PR,KR
99	कुतियामऊ	149.33	282(52)	—(-5)	—(-5)	W	—(-5)	—(-5)	—(10+)	PR,KR
100	पंहेरा	459.33	1,796(301)	P(1)	—(-5)	W,HP	PO	—(-5)	—(5-10)	PR,KR
101	गुलूपुर	492.12	2,067(447)	P(1)	—(-5)	W,HP	—(-5)	—(-5)	—(-5)	PR
102	खुचगा	89.84	356(70)	P(1)	—(-5)	W	—(-5)	—(-5)	BS,RS	PR,KR
103	झोरा	407.94	2,478(462)	P(3),H(1)	—(5-10)	W	—(-5)	—(-5)	—(-5)	PR
104	मझिगवां करन	176.45	693(130)	P(1)	—(5-10)	W,HP	—(-5)	—(-5)	—(-5)	KR
105	उसमानपुर	52.61	239(39)	—(-5)	—(5-10)	W	—(-5)	—(-5)	—(-5)	KR
106	अलीपुर बालसा	70.01	340(70)	—(-5)	—(5-10)	W	—(-5)	—(-5)	—(-5)	KR
107	अडोहर	207.21	1,011(193)	P(1),M(1)	—(5-10)	W	—(-5)	—(-5)	—(-5)	PR,KR
108	अजमत उल्गागंज	421.70	1,606(285)	P(1)	—(5-10)	W,HP	PO	—(5-10)	—(5-10)	KR,PR
109	चौहनिवां	225.82	855(165)	—(-5)	—(5-10)	W,HP	PO	—(-5)	—(-5)	PR,KR
110	पहराबां	286.12	804(157)	—(-5)	—(-5)	W	—(-5)	—(-5)	BS	PR
111	ओया	276.81	807(145)	P(1)	—(-5)	W	—(-5)	—(-5)	BS	PR
112	बसासतनगर	76.08	165(27)	—(-5)	—(-5)	W	—(-5)	—(5-10)	BS	PR
113	अशफांबाद	130.31	459(92)	—(-5)	—(-5)	W	—(-5)	—(-5)	—(-5)	KR
114	पहरेमऊ	678.28	1,575(315)	P(1)	—(-5)	W	PO	—(-5)	BS	KR
115	खैरहना	310.40	909(173)	—(-5)	—(-5)	W	—(5-10)	—(-5)	—(-5)	KR

## VILLAGE DIRECTORY

## AMENITIES AND LAND USE

## RAEBARELI TAHSIL—2

12	13	14	15	16	17	18	19	20	2	1
रायबरेली Raebareli (26)EAG	गेहूँ, चावल Wheat, Rice	...	TWE(78.11)GC(38.45)	28.73	11.74	17.80	...	Sirsa		96
रायबरेली Raebareli (14) ...	...	...	TW (14.97)GC(7.28)	69.20	8.50	4.87	...	Attri		97
रायबरेली Raebareli (26)EAG	गेहूँ, चावल Wheat, Rice	...	GC(10.12) TW(17.00)TWE(57.47)	77.30	27.52	24.68	...	Para		98
रायबरेली Raebareli (26)EAD	गेहूँ, चावल Wheat, Rice	...	TWE(36.43)	85.38	17.00	10.52	...	Kutiyamau		99
रायबरेली Raebareli (25) EA	गेहूँ, चावल Wheat, Rice	...	GC(14.16)TWE(160.66)	207.21	39.26	38.04	T(1),M(1)	Pandera		100
रायबरेली Raebareli (17) EA	गेहूँ, चावल Wheat, Rice	...	TWE(203.97)	121.01	115.74	51.40	T(3),M(1)	Gulupur		101
रायबरेली Raebareli (12) EA	गेहूँ, चावल Wheat, Rice	...	GC(36.42) TWE(4.05)TK(1.21)	13.76	23.47	10.93	T(1),M(1)	Khuchga		102
रायबरेली Raebareli (10) EA	गेहूँ, चावल Wheat, Rice	...	GC(113.32) TWE(8.09)W(1.62)	135.17	118.98	30.76	M(2)	Shora		103
रायबरेली Raebareli (8) EA	गेहूँ, चावल Wheat, Rice	...	TWE(43.71) W(18.62)TK(11.33)	34.80	53.02	14.97	T(1)	Majhigawan Karan		104
रायबरेली Raebareli (7) EA	गेहूँ, चावल Wheat, Rice	...	TWE(19.83)	8.90	17.81	6.07	...	Usmanpur		105
रायबरेली Raebareli (5) EAG	गेहूँ, चावल Wheat, Rice	...	TWE(29.14)TK(0.40)	18.62	11.74	10.11	...	Alipur Khalsa		106
रायबरेली Raebareli (5) EAG	गेहूँ, चावल Wheat, Rice	...	GC(24.69)TWE(23.88)	98.75	18.21	41.68	..	Adohar		107
रायबरेली Raebareli (10) ...	गेहूँ, चावल Wheat, Rice	...	GC(19.83) TW (72.85)	205.99	26.71	96.32	...	Azmat Ullaganj		108
रायबरेली Raebareli (15) ..	गेहूँ, चावल Wheat, Rice	...	GC(3.24) TK(44.11)R(10.52)	91.87	21.85	54.23	...	Chauhaniya		109
महाराजगंज Maharajganj(8) ...	गेहूँ, चावल Wheat, Rice	...	TW (72.04)	153.37	22.26	38.45	M(1)	Pahrawan		110
महाराजगंज Maharajganj (9) ...	गेहूँ, चावल Wheat, Rice	...	TW(77.30)	123.03	17.00	59.48	T(1)	Oya		111
महाराजगंज Maharajganj (5) ...	गेहूँ, चावल Wheat, Rice	...	TW(20.64)	32.78	10.11	12.55	...	Basalatnagar		112
महाराजगंज Maharajganj(5)EAG	गेहूँ, चावल Wheat, Rice	...	TWE(24.28)	74.06	24.69	7.28	...	Asharfabad		113
महाराजगंज Maharajganj(5)EAG	गेहूँ, चावल Wheat, Rice	...	TWE (77.30)TK(3.24)	191.02	18.21	388.51	...	Pahremau		114
महाराजगंज Maharajganj(5) ...	गेहूँ, चावल Wheat, Rice	...	TW(112.10)	78.11	75.27	44.92	...	Khairahna		115

## 2-रायबरेली तहसील

1	2	3	4	5	6	7	8	9	10	11
116	बहादुरनगर	169.56	599(114)	—(-5)	—(-5)	W	—(-5)	—(-5)	—(-5)	KR
117	बैखरा	279.65	1,033(198)	P(1)	—(-5)	W	—(5-10)	—(-5)	—(-5)	KR
118	मोहम्मदनगर	102.79	340(69)	P(1)	—(-5)	W	—(5-10)	—(-5)	—(-5)	KR
119	बघेल	243.22	720(140)	—(-5)	—(-5)	W	—(-5)	—(-5)	—(-5)	KR
120	पिन्डारी कलां	569.82	2,210(420)	P(1)	—(-5)	W	—(5-10)	—(-5)	—(-5)	KR
121	रुकुनपुर	279.65	766(154)	P(1)	—(-5)	W	PO	—(-5)	—(-5)	KR
122	कुतुबपुर बरेदा	166.33	578(124)	P(1)	—(-5)	W	—(5-10)	—(-5)	—(-5)	KR
123	मुजफ्फरपुर	90.65	274(50)	—(-5)	—(-5)	W	—(5-10)	—(-5)	BS	KR
124	दुमौती	357.35	848(150)	P(1),M(1)	FPC(1) PHC(1)	W	—(-5)	—(-5)	BS	KR
125	बामावां	590.46	2,647(574)	P(1)	FPC(1)	W	PO	मंगल TUE शुक्र FRI	—(-5)	KR
126	धुरा डीह	379.20	1,687(343)	P(1)	—(-5)	W,HP	—(-5)	—(25)	—(5-10)	PR
127	मोहम्मदपुर चुरई	113.72	421(75)	—(-5)	—(-5)	W,T	—(-5)	—(-5)	—(5-10)	PR
128	समरहदा	329.43	1,404(266)	P(1)	—(-5)	W,T	PO	—(-5)	BS	PR
129	पूरेनकी	38.85	241(40)	—(-5)	—(-5)	W,T	—(-5)	—(-5)	RS,BS	PR
130	रसूलपुर	106.44	379(61)	—(-5)	—(-5)	W,T	—(5-10)	—(-5)	BS	PR
131	चाँदपुर	107.65	180(33)	—(-5)	—(-5)	W,T	—(-5)	—(-5)	—(5-10)	PR
132	बीबीपुर तालुकामावां	101.58	219(40)	—(-5)	—(-5)	W	—(10+)	—(-5)	BS	KR
133	मखदूमपुर	144.42	629(120)	—(-5)	—(-5)	W	—(5-10)	—(-5)	BS	KR
134	चक खापर	38.04	191(29)	—(-5)	—(-5)	W	—(10+)	—(-5)	BS	PR
135	रसेहता	235.54	1,753(319)	P(1),M(1)	—(10+)	W,HP	PO	बुध WED शनि SAT	BS	PR

**VILLAGE DIRECTORY**  
**AMENITIES AND LAND USE**

RAEBARELI TAHSIL—2

12	13	14	15	16	17	18	19	20	2	1
महाराजगंज Maharajganj(5) ..	गेहूँ, चावल Wheat,Rice ...			TW(55.45)	54.63	42.08	17.40	M(1)	Bahadurnagar	116
महाराजगंज Maharajganj(9) ...	गेहूँ, चावल Wheat,Rice ...			TW(123.44)	41.28	64.35	50.58	...	Baikhara	117
महाराजगंज Maharajganj(7) ...	गेहूँ, चावल Wheat,Rice ...			TW(49.38)	20.24	2.82	30.35	...	Mohabbatnagar	118
महाराजगंज Maharajganj(7) ...	गेहूँ, चावल Wheat,Rice ...			TW(90.65)	74.87	33.18	44.52	...	Baghail	119
महाराजगंज Maharajganj(9) ...	गेहूँ, चावल Wheat,Rice ..			TW(173.62)	123.43	107.25	165.52	...	Pendari Kalan	120
महाराजगंज Maharajganj(9) ...	गेहूँ, चावल Wheat,Rice ...			TW(91.06)	103.02	33.59	51.80	...	Kukunpur	121
महाराजगंज Maharajganj(8) ..	गेहूँ, चावल Wheat,Rice ...			TW(44.52)TK(28.33)	48.56	37.64	7.28	...	Kutubpur Barendra	122
महाराजगंज Maharajganj(8) ...	गेहूँ, चावल Wheat,Rice ...			R(16.19)TW(23.07)	20.24	20.24	10.91	...	Muzaffarpur	123
महाराजगंज Maharajganj(9) ...	गेहूँ, चावल Wheat,Rice ...			W(14.97)TW(149.74)	76.49	80.94	35.21	...	Dusaati	124
महाराजगंज Maharajganj(16) ...	गेहूँ, चावल Wheat,Rice ...			W(40.07)TW(264.27)	95.10	161.88	29.14	...	Amawan	125
रायबरेली Raebareli(28) EA	गेहूँ, चावल Wheat,Rice ...			GC(194.25)TWE(22.67)	85.3	22.66	54.23	T(2),M(5)	Ghura Deeh	126
रायबरेली Raebareli(19) ..	गेहूँ, चावल Wheat,Rice ...			TK(9.31)TW(47.75)	32.78	11.74	12.15	M(1)	Mohammadpur Churai	127
रायबरेली Raebareli(18) EAG	गेहूँ, चावल Wheat,Rice ...			TK(38.04)TWE(135.17)	84.99	19.83	51.40	...	Samarhada	128
रायबरेली Raebareli(20) ...	गेहूँ, चावल Wheat,Rice ...			GC(18.21)W(4.86)	6.48	4.85	4.45	...	Purenaqi	129
रायबरेली Raebareli(29) EAG	गेहूँ, चावल Wheat,Rice ...			GC(31.57) TK(18.62)WE(8.50)	20.64	11.33	15.78	...	Rasulpur	130
रायबरेली Raebareli(20) ..	गेहूँ, चावल Wheat,Rice ...			GC(35.21)TW(18.62)	12.95	19.42	21.45	...	Chandpur	131
रायबरेली Raebareli(19) ...	गेहूँ, चावल Wheat,Rice ...			R(36.42)TW(11.74)	17.00	24.28	12.14	...	Bibipur Taluke Amawan	132
रायबरेली Raebareli(20) ...	गेहूँ, चावल Wheat,Rice ...			GC(28.33)TW(25.50)	15.38	59.09	16.18	...	Makhdumpur	133
रायबरेली Raebareli(17) ...	गेहूँ, चावल Wheat,Rice ...			TW(13.76)	12.95	4.86	6.47	...	Chak Khapar	134
रायबरेली Raebareli(14) ...	गेहूँ, चावल Wheat,Rice ...			TW(74.87)	57.47	37.23	65.97	...	Rashta	135

## 2-रायबरेली तहसील

ग्राम निदेशिका  
जन सुविधायें एवं भूमि उपयोग

1	2	3	4	5	6	7	8	9	10	11
136	पिन्डारी खुर्द	220.56	843(164)	—(-5)	—(5-10)	W	—(10+)	—(5-10)	BS	KR
137	सिधौला	777.02	2,713(517)	P(1)	—(-5)	W,HP	PO	बुध WED शनि SAT	BS	PR
138	ताजपुर	144.88	620(117)	—(-5)	—(-5)	W	—(-5)	—(-5)	—(-5)	KR
139	थुरम्पा अम्दावा	136.38	749(169)	—(-5)	—(-5)	W,HP	—(-5)	—(-5)	BS	KR
140	जमरपुर गेरखुवा	113.72	334(73)	—(-5)	—(-5)	W	—(-5)	—(-5)	—(-5)	KR
141	चक पीराशाह	98.75	508(113)	—(-5)	—(5-10)	W,T	—(5-10)	—(-5)	BS	PR
142	मंचितपुर	153.38	535(105)	P(1)	—(5-10)	W	—(5-10)	—(-5)	BS	PR
143	बुङनपुर	168.76	752(148)	P(1)	—(5-10)	W,HP	PO	—(-5)	BS	PR
144	मैतूपुर	257.39	1,156(220)	P(1)	—(-5)	W,HP	—(-5)	—(-5)	—(-5)	KR
145	चक बादर	121.81	294(57)	—(-5)	—(5-10)	W	—(-5)	—(-5)	BS	PR
146	रजवापुर	120.20	383(63)	—(-5)	—(10+)	W	—(10+)	—(-5)	BS	KR
147	सन्दीराम	307.17	1,154(213)	P(1)	—(5-10)	W	—(5-10)	—(-5)	BS	KR
148	हरियावां	222.18	900(186)	P(1)	—(5-10)	W	—(5-10)	—(-5)	—(-5)	KR
149	पेन्डारा	150.14	479(102)	—(-5)	—(10+)	W	—(10+)	—(-5)	—(-5)	KR
150	दाउदनगर	322.14	1,074(175)	—(-5)	—(10+)	W	—(10+)	—(-5)	BS	PR
151	रुपामऊ	662.09	3,119(589)	P(1)	—(10+)	W	PO	—(-5)	RS,BS	KR
152	सन्दीजागिन	163.50	597(116)	P(1)	—(10+)	W	PO	—(-5)	BS	PR
153	डिधिया	76.89	914(170)	—(-5)	—(10+)	W,HP	—(10+)	सोम MON शुक्र FRI	BS	PR
154	बन्दीपुर	143.26	563(106)	—(-5)	—(10+)	W	—(10+)	—(-5)	—(-5)	KR
155	कौआ डीह	57.87	244(53)	P(1)	—(5-10)	W	—(5-10)	—(-5)	BS	KR



VILLAGE DIRECTORY  
AMENITIES AND LAND USE

RAEBARELI TAHSIL—2

12	13	14	15	16	17	18	19	20	2	1
रायबरेली Raebareli(9) ...	गेहूँ, चावल Wheat, Rice ...	...	TW(87.00)	39.66	28.33	65.57	...	Pendari Khurd	136	
रायबरेली Raebareli(16) EA	गेहूँ, चावल Wheat, Rice ...	...	TWE(324.17)	197.49	109.25	146.10	T(1)	Sidhauna	137	
रायबरेली Raebareli(15) ...	गेहूँ, चावल Wheat, Rice ...	...	TW(44.11)	32.78	53.02	14.97	...	Tajpur	138	
रायबरेली Raebareli(15) ...	गेहूँ, चावल Wheat, Rice ...	...	TW(49.37)	37.64	33.59	15.78	...	Thuraiya Andawan	139	
रायबरेली Raebareli(11) ...	गेहूँ, चावल Wheat, Rice ...	...	TW(44.11)TK(0.04)	28.33	9.31	31.57	...	Umarpur Gerkuwa	140	
रायबरेली Raebareli(11) ...	गेहूँ, चावल Wheat, Rice ...	...	TW(32.78)	26.71	16.59	22.67	...	Chak Perashah	141	
रायबरेली Raebareli(15) ...	गेहूँ, चावल Wheat, Rice ...	...	TW(87.82)	33.19	15.37	17.00	...	Manchitpur	142	
रायबरेली Raebareli(10) EA	गेहूँ, चावल Wheat, Rice ...	...	TWE(74.46)	22.27	21.04	50.99	...	Budhanpur	143	
रायबरेली Raebareli(8) ...	गेहूँ, चावल Wheat, Rice ...	...	TW(97.13)W(5.26)	55.04	25.09	74.87	T(1),M(1)	Mainupur	144	
रायबरेली Raebareli(9) EAG	गेहूँ, चावल Wheat, Rice ...	...	TWE(47.76)	28.33	7.68	38.04	...	Chak Dadar	145	
रायबरेली Raebareli(16) ...	गेहूँ, चावल Wheat, Rice ...	...	TW(55.85)W(2.02)	27.52	14.57	20.24	...	Rajwapur	146	
रायबरेली Raebareli(14) ...	गेहूँ, चावल Wheat, Rice ...	...	TW(134.35)	111.29	28.34	33.19	...	Sandiram	147	
रायबरेली Raebareli(16) EAG	गेहूँ, चावल Wheat, Rice ...	...	TWE(56.25)W(70.01)	46.54	33.79	15.79	...	Hariyawan	148	
रायबरेली Raebareli(18) ...	गेहूँ, चावल Wheat, Rice ...	...	TW(94.30) W(4.05)TK(2.02)	21.45	14.16	14.16	...	Pendara	149	
रायबरेली Raebareli(16) ...	गेहूँ, चावल Wheat, Rice ...	...	TW(164.31)	97.93	34.40	25.50	...	Daudnagar	150	
रायबरेली Raebareli(12) ...	गेहूँ, चावल Wheat, Rice ...	...	TW(328.62)	210.85	51.80	70.82	...	Rupamau	151	
रायबरेली Raebareli(13) EAG	गेहूँ, चावल Wheat, Rice ...	...	TWE(56.25)	54.23	25.90	27.12	...	Sandinagin	152	
रायबरेली Raebareli(11) ...	गेहूँ, चावल Wheat, Rice ...	...	TW(46.45)W(4.05)	14.16	7.28	4.86	...	Dighia	153	
रायबरेली Raebareli(14) EA	गेहूँ, चावल Wheat, Rice ...	...	TWE(26.71)TW(17.81) W(8.50)TK(3.64)	76.49	1.21	8.90	...	Bandipur	154	
रायबरेली Raebareli(10) ...	गेहूँ, चावल Wheat, Rice ...	...	TW(26.71)	10.12	15.38	5.66	...	Kauwa Deeh	155	

धाम निदेशिका  
जन सुविधाएं एवं भूमि उपयोग

## 2-रायबरेली तहसील

1	2	3	4	5	6	7	8	9	10	11
156	हैबतमऊ	105.22	460(75)	—(-5)	—(5-10)	W	—(5-10)	—(-5)	BS	PR
157	उमरा	251.32	811(192)	P(1)	—(-5)	W,HP	—(-5)	—(-5)	—(-5)	KR
158	कसेहटी	232.70	709(130)	P(1)	—(-5)	W,HP	—(5-10)	गुरु THU रवि SUN	—(-5)	PR
159	सराय मुगला	64.75	557(98)	—(-5)	—(5-10)	W,HP	—(-5)	—(-5)	—(-5)	KR
160	सिकन्दरपुर	259.01	280(58)	—(-5)	—(5-10)	W	—(-5)	—(-5)	—(-5)	KR
161	राही	363.30	4,611(951)	P(1)	—(5-10)	W,HP	—(5-10)	मंगल THU शुक्र FRI	BS	PR
162	प्रेमराजपुर	122.22	689(144)	—(-5)	—(5-10)	W,HP	—(-5)	—(-5)	—(-5)	PR
163	चक पचखरा	65.97	368(73)	—(-5)	—(5-10)	W,HP	—(-5)	—(-5)	—(-5)	KR
164	कासिमपुर बुधेल	106.03	208(39)	—(-5)	—(5-10)	W,HP	—(-5)	—(-5)	—(-5)	KR
165	रामपुर बघेल	88.22	331(65)	—(-5)	—(10+)	W,HP	—(-5)	—(-5)	—(-5)	KR
166	दोहरी	107.65	506(98)	—(-5)	—(5-10)	W,HP	—(-5)	—(-5)	—(-5)	KR
167	पूरेसिद्धा	91.46	290(51)	—(-5)	—(5-10)	W,HP	—(-5)	—(-5)	—(-5)	KR
168	गोविन्दपुर	125.86	492(112)	—(-5)	—(5-10)	W,HP	—(-5)	—(-5)	—(-5)	PR
169	राघनपुर	75.68	582(108)	P(1)	—(5-10)	W,HP	—(-5)	—(-5)	—(-5)	PR
170	पैतेमऊ	62.73	319(62)	—(-5)	—(5-10)	W,HP	—(5-10)	—(-5)	—(-5)	KR
171	कलन्दरपुर	73.66	472(91)	—(-5)	—(5-10)	W,HP	—(5-10)	—(-5)	—(-5)	KR
172	रस्तमपुर	322.55	2,615(485)	P(1),M(1) O(1)	—(5-10)	W,HP	PO	बुध WED शनि SAT	—(-5)	KR
173	मानपुर सहेवा	42.09	217(49)	—(-5)	—(5-10)	W	—(5-10)	—(-5)	—(5-10)	KR
174	बनी	87.42	401(81)	—(-5)	—(10+)	W	—(10+)	—(-5)	—(5-10)	KR
175	चक लोदीपुर	68.39	271(52)	—(-5)	—(10+)	W	—(10+)	—(-5)	—(-5)	KR

## VILLAGE DIRECTORY

## AMENITIES AND LAND USE

## RAEBARELI TAHSIL—2

12	13	14	15	16	17	19	19	20	2	1
रायबरेली Raebareli (10) ...	गेहूँ, चावल Wheat, Rice ...	...	TW(32.28)W(3.24)	33.19	7.27	29.14	...	Haibatmau	156	
रायबरेली Raebareli (9) EA	गेहूँ, चावल Wheat, Rice ...	...	TWE(129.10)W(0.40)	23.47	28.33	70.02	T(1),M(1)	Umra	157	
रायबरेली Raebareli (8) EA	गेहूँ, चावल Wheat, Rice ...	...	TWE(19.46)	76.48	18.62	46.14	T(1),M(1)	Kasehti	158	
रायबरेली Raebareli (16) EA	गेहूँ, चावल Wheat, Rice ...	...	TWE(22.67)W(0.41)	14.55	17.00	10.12	...	Sarai Mugla	159	
रायबरेली Raebareli (80) ...	गेहूँ, चावल Wheat, Rice ...	...	TW(24.28)W(6.07)	58.69	70.82	99.15	...	Sikandarpur	160	
रायबरेली Raebareli (7) ...	गेहूँ, चावल Wheat, Rice ...	...	TW(265.08)W(34.40)	205.69	82.56	75.67	...	Rahi	161	
रायबरेली Raebareli (8) ...	गेहूँ, चावल Wheat, Rice ...	...	TW(41.28)W(21.04)	33.19	17.00	9.71	...	Premrajpur	162	
रायबरेली Raebareli (9) ...	गेहूँ, चावल Wheat, Rice ...	...	TW(16.19)W(5.26)	30.35	5.67	8.50	...	Chak Pachkhara	163	
रायबरेली Raebareli (10) ...	गेहूँ, चावल Wheat, Rice ...	...	TW(35.21)	60.59	14.57	5.66	...	Kasimpur Bughel	164	
रायबरेली Raebareli (11) ..	गेहूँ, चावल Wheat, Rice ...	...	TW(24.28)W(6.07)	38.45	8.90	10.52	...	Rampur Baghel	165	
रायबरेली Raebareli (9) ...	गेहूँ, चावल Wheat, Rice ...	...	TW(30.35)W(7.28)	34.40	11.33	24.29	T(1),M(1)	Dohari	166	
रायबरेली Raebareli (9) ...	गेहूँ, चावल Wheat, Rice ...	...	TW(42.49)W(8.09)	24.69	10.93	5.26	...	Puresiddha	167	
रायबरेली Raebareli (10) ...	गेहूँ, चावल Wheat, Rice ...	...	TW(44.52)W(10.12)	31.57	9.30	30.35	...	Govindpur	168	
रायबरेली Raebareli (9) ...	गेहूँ, चावल Wheat, Rice ...	...	TW(36.42)W(6.07)	15.78	10.52	6.89	...	Raghanpur	169	
रायबरेली Raebareli (6) ...	गेहूँ, चावल Wheat, Rice ...	...	TW(14.16)W(1.21)	4.86	6.48	36.02	...	Paitemau	170	
रायबरेली Raebareli (7) ...	गेहूँ, चावल Wheat, Rice ...	...	TW(32.38)W(6.07)	7.28	8.09	19.84	...	Kalandarpur	171	
रायबरेली Raebareli (7) ...	गेहूँ, चावल Wheat, Rice ...	...	TW(244.44)W(4.05)	18.21	15.38	40.47	M(1),T(1)	Rustampur	172	
रायबरेली Raebareli (8) ...	गेहूँ, चावल Wheat, Rice ...	...	TW(38.04)W(0.81)	1.21	0.81	1.22	...	Manpur Sahewa	173	
रायबरेली Raebareli (7) ...	गेहूँ, चावल Wheat, Rice ...	...	GC(31.97)TW(28.33) W(12.14)	4.86	6.07	4.05	...	Bani	174	
रायबरेली Raebareli (8) ...	गेहूँ, चावल Wheat, Rice ...	...	TW (59.49)	4.45	1.62	2.83	...	Chak Lodipur	175	

## 2—रायबरेली तहसील

ग्राम निदेशिका  
जन सुविधायें एवं भूमि उपयोग

1	2	3	4	5	6	7	8	9	10	11
176	तम्बरपुर	63.13	252(49)	—(-5)	—(10+)	W,HP	—(10+)	—(-5)	—(-5)	KR
177	अलाउद्दीनपुर	37.23	144(30)	—(-5)	—(10+)	W,HP	—(10+)	—(-5)	—(-5)	KR
178	बकवारा	192.64	821(155)	P(1)	—(10+)	W	—(-5)	—(-5)	—(5-10)	KR
179	रतन्सीपुर	392.151	1,738(321)	P(1)	—(5-10)	W	—(5-10)	—(-5)	—(5-10)	KR
180	बारवारीपुर	80.94	85(12)	P(1),M(1)	—(-5)	W	—(-5)	—(-5)	—(-5)	PR
181	सलीमपुर सीकी	196.68	797(152)	P(1)	—(5-10)	W,HP	—(5-10)	—(-5)	—(-5)	KR
182	भटपुरवा	78.51	567(122)	—(-5)	—(5-10)	W	—(5-10)	—(-5)	—(-5)	KR
183	बन्दरामऊ	273.17	1,643(306)	P(1)	—(5-10)	W	—(5-10)	—(-5)	—(-5)	KR
184	जगदीशपुर	220.97	1,084(176)	P(1),M(1)	—(-5)	W	—(-5)	—(-5)	BS	PR
185	चक बहादुरपुर	161.48	6(3)	—(-5)	—(-5)	W	—(-5)	—(-5)	—(-5)	PR
186	चक सहाबुद्दीनपुर	23.88	43(10)	—(-5)	—(-5)	W	—(-5)	—(-5)	—(-5)	PR
187	अरुबरपुर कछवाह	339.95	1,977(327)	—(-5)	—(-5)	W	—(-5)	—(-5)	—(-5)	PR
188	चक बहेलियापुर	21.04			गैर आबाद		Uninhabited			KR
189	इब्राहिमपुर	230.27	459(106)	P(1)	—(-5)	W	—(-5)	—(-5)	—(-5)	KR
190	कोलवा खुद	73.25	479(97)	—(-5)	—(-5)	W	—(-5)	—(-5)	—RS,BS	KR
191	बेबीपुर मुतहरिकात	89.03	470(98)	—(-5)	—(5-)	W,HP	—(-5)	—(-5)	—(-5)	KR
192	महानन्दपुर	28.73	210(33)	—(-5)	—(-5)	W,HP	—(-5)	—(-5)	—(-5)	KR
193	गोंडवा गदिमाना	64.35	131(22)	—(-5)	—(-5)	W,HP	—(-5)	—(-5)	—(-5)	KR
194	बेहटा खुद	478.36	1,559(283)	P(1)	—(5-10)	W	—(-5)	—(5-10)	—(-5)	PR
195	भूयमऊ	223.39	613(119)	P(1)	—(-5)	W	PO	—(-5)	BS	PR

## VILLAGE DIRECTORY

## AMENITIES AND LAND USE

## RAEBARELI TAHSIL—2

12	13	14	15	16	17	18	19	20	2	1
रायबरेली	गेहूँ, चावल									
Raebareli (8) ...	Wheat, Rice ...	TW(36.82)W(1.21)	8.50	7.28	9.32	...	Tambarpur	176		
रायबरेली	गेहूँ, चावल									
Raebareli (8) ...	Wheat, Rice ...	TW(31.16), W(0.81)	2.43	2.02	0.81	...	Alauddinpur	177		
रायबरेली	गेहूँ, चावल									
Raebareli(15) ...	Wheat, Rice ...	TW(24.28)W(46.54)	40.87	26.31	54.64	...	Bakwara	178		
रायबरेली	गेहूँ, चावल									
Raebareli(10) ...	Wheat, Rice ..	GC(330,64)TW(16,19) W(6.07)	18.21	9.30	11.74	...	Ratansipur	179		
रायबरेली	गेहूँ, चावल									
Raebareli(5) EAG	Wheat, Rice ...	TWE(44.52)	10.12	12.14	14.16	...	Barwaripur	180		
रायबरेली	गेहूँ, चावल									
Raebareli(7) EAG	Wheat, Rice ...	TWE(129.10)	34.40	16.18	17.00	...	Salimpur Siki	181		
रायबरेली	गेहूँ, चावल									
Raebareli (7) EAG	Wheat, Rice ..	TW(56.25)	8.09	8.09	6.08	...	Bhatpurwa	182		
रायबरेली	गेहूँ, चावल									
Raebareli(8) EAG	Wheat, Rice ...	TWE(86.20)W(49.37)	63.13	36.02	38.45	...	Bandaramau	183		
रायबरेली	गेहूँ, चावल									
Raebareli(15) AEG	Wheat, Rice ...	TWE(99.96)	60.71	40.47	19.83	M(1), C(1)	Jagdishpur	184		
रायबरेली	गेहूँ, चावल									
Raebareli(11) EAG	Wheat, Rice ...	TWE(25.09)	93.49	10.12	67.18	...	Chak Bahadurpur	185		
रायबरेली	गेहूँ, ज्वार									
Raebareli (1) EAG	Wheat, Juar ...	TW(4.86)	14.16	...	4.86	...	Chak Shahabuddinpur	186		
रायबरेली	गेहूँ, ज्वार									
Raebareli (2) EAG	Wheat, Juar ...	TWE(114.93)	148.93	33.19	42.90	M(2)	Akbarpur Kachhwah	187		
रायबरेली	ज्वार, बाजरा									
Raebareli (3) ...	Juar, Bajra ...	TW(7.28)	13.36	0.40	...	...	Chak Baheliapur	188		
रायबरेली	ज्वार, बाजरा									
Raebareli (3) ...	Juar, Bajra ...	TW(75.27)	99.96	34.40	20.64	...	Ibrahimpnr	189		
रायबरेली	ज्वार, बाजरा									
Raebareli (3) EA	Juar, Bajra ...	TWE(30.76)	33.18	5.26	4.05	...	Kolwa Khurd	190		
रायबरेली	गेहूँ, चावल									
Raebareli (3) EA	Wheat, Rice ...	TWE(21.04)	18.21	23.47	26.31	..	Bibipur Muthariqat	191		
रायबरेली	गेहूँ, चावल									
Raebareli (1) ...	Wheat, Rice ...	TW(10.12)	13.35	1.21	4.05	...	Mahanandpur	192		
रायबरेली	गेहूँ, चावल									
Raebareli (2) EAG	Wheat, Rice ...	TWE(26.71)	13.76	4.05	19.83	...	Gondwa Gadiana	193		
रायबरेली	गेहूँ, चावल									
Raebareli(6) EA	Wheat, Rice ...	TWE(117.77)	197.09	72.44	91.06	...	Behta Khurd	194		
रायबरेली	गेहूँ, चावल									
Raebareli (5) EA	Wheat, Rice ...	TWE(57.87)	59.09	56.25	50.18	...	Bhoeymau	195		

## 2-रायबरेली तहसील

ग्राम निदेशिका  
जन सुविधायें एवं भूमि उपयोग

1	2	3	4	5	6	7	8	9	10	11
196	मुलिहामऊ	355.73	1,141(228)	--(-5)	--(5-10)	W	--(-5)	--(-5) मंगल TUE	--(-5)	KR,PR
197	अयासपुर डीही	114.13	763(131)	--(-5)	--(5-10)	W	--(-5)	शनि SAT	--(-5)	PR
198	गोन्दवारा	506.68	2,129(431)	P(1),M(1)	--(-5)	W	PO	--(-5)	BS	KR
199	मोनई	108.05	559(92)	--(-5)	--(-5)	W,HP	--(-5)	--(-5)	--(-5)	KR
200	नथुवापुर	106.44	455(86)	--(-5)	--(-5)	W,HP	--(-5)	--(-5)	--(-5)	KR
201	चकरार	148.93	577(103)	--(-5)	--(5-10)	HP	--(-5)	--(-5)	--(-5)	KR
202	मोहगवां	268.32	1,103(207)	P(1)	--(5-10)	W,HP	--(-5)	--(-5)	--(-5)	PR
203	आनटी नौगवां	502.64	1,459(253)	P(1)	--(-5)	W	--(-5)	--(-5)	--(-5)	PR
204	खुरहटी	664.52	2,746(518)	P(1),M(1)	--(-5)	W	PO	--(-5)	--(-5)	KR
205	लोधावारी	1,387.72	5,555(180)	P(1),O(1)	H(1)	W	PO	--(-5)	--(-5)	PR
206	जरौला	244.84	676(131)	P(1)	--(-5)	W	--(-5)	--(-5)	--(-5)	KR
207	रघुनाथपुर	167.55	682(123)	P(1)	--(-5)	W	--(-5)	--(-5)	--(-5)	KR
208	भैरोपुर कटौली	88.22	229(39)	--(-5)	--(-5)	W	--(-5)	--(-5)	--(-5)	KR
209	एकसना	187.78	504(89)	--(-5)	--(-5)	W	--(-5)	--(-5)	--(-5)	KR
210	कोर चन्दामऊ	128.69	572(102)	P(1)	--(-5)	T,W	--(-5)	--(-5)	--(-5)	KR
211	भखरवारा	161.07	462(107)	--(-5)	--(-5)	W,HP	--(-5)	--(-5)	--(-5)	KR
212	कोला हैबतपुर	33.19	1,006(195)	--(-5)	--(-5)	W	--(-5)	--(-5)	--(-5)	KR
213	चक भदोखर	323.76	161(14)	--(-5)	--(-5)	W,T	--(-5)	--(-5)	--(-5)	KR
214	रामपुर महेरी	217.73	1,019(191)	--(-5)	--(-5)	W,HP	--(-5)	--(-5)	BS	PR
215	भदोखर	533.39	1,862(327)	P(1),M(1)	--(-5)	W	PO	सोम MON शुक्र FRI	BS	PR

## VILLAGE DIRECTORY

## AMENITIES AND LAND USE

## RABBARELI TAHSIL—2

12	13	14	15	16	17	18	19	20	2	1
रायबरेली	गेहूँ, चावल									
Raebareli(7)	...	Wheat, Rice	...	TW(147.31)	129.91	55.04	23.47	...	Mulihamau	196
रायबरेली	गेहूँ, चावल									
Raebareli(7)	...	Wheat, Rice	...	TW(67.99)	25.50	10.52	10.12	...	Ayaspur Deehi	197
रायबरेली	गेहूँ, चावल									
Raebareli(10)	...	Wheat, Rice	...	TW(86.21)	88.22	88.63	243.62	...	Gondwara	198
रायबरेली	गेहूँ, चावल									
Raebareli(12)	...	Wheat, Rice	...	TW(40.06)	38.85	15.78	13.36	...	Monai	199
रायबरेली	गेहूँ, चावल									
Raebareli(14)	...	Wheat, Rice	...	TW(40.87)	42.09	16.59	6.89	...	Nathuvapur	200
रायबरेली	गेहूँ, चावल									
Raebareli(11)	...	Wheat, Rice	...	TW(29.54)W(20.24)	49.78	41.28	1.09	...	Chakrar	201
रायबरेली	गेहूँ, चावल									
Raebareli(11)	...	Wheat, Rice	...	TW(70.82)W(12.95)	85.80	48.97	49.78	...	Mohgawan	202
रायबरेली	गेहूँ, चावल									
Raebareli(15)	...	Wheat, Rice	78.51	TW(135.57) W(121.41)	74.88	54.63	37.64	...	Anti Naugawan	203
रायबरेली	गेहूँ, चावल									
Raebareli(11)	EAG	Wheat, Rice	53.42	TWE(315.67) W(66.37)	242.82	29.95	22.66	...	Khurehti	204
रायबरेली	गेहूँ, चावल									
Raebareli(12)	EAG	Wheat, Rice	55.85	TW(702.15) TWE(390.54)	59.90	42.49	70.42	T(1),M(1)	Lodhawari	205
रायबरेली	गेहूँ, चावल									
Raebareli(7)	...	Wheat, Rice	...	TW(76.49)	88.22	33.59	46.54	...	Jaraula	206
रायबरेली	गेहूँ, चावल									
Raebareli(11)	...	Wheat, Rice	...	TW(113.32)	34.80	15.38	4.05	M(1)	Raghunathpur	207
रायबरेली	गेहूँ, चावल									
Raebareli(12)	...	Wheat, Rice	...	TW(40.07)	34.40	10.11	3.64	...	Bhairipur Kataili	208
रायबरेली	गेहूँ, चावल									
Raebareli(12)	...	Wheat, Rice	28.73	TW(74.87)W(8.09)	40.47	29.54	6.08	...	Eksana	209
रायबरेली	गेहूँ, चावल									
Raebareli(10)	...	Wheat, Rice	...	TW(32.78)W(8.09) TK(0.40)	50.99	26.71	9.72	M(1)	Kor Chandamau	210
रायबरेली	गेहूँ, चावल									
Raebareli(12)	...	Wheat, Rice	...	TW(42.50)W(4.86) TK(5.26)	73.25	25.08	10.12	M(1)	Bhakarwara	211
रायबरेली	गेहूँ, चावल									
Raebareli(12)	...	Wheat, Rice	...	W(3.64)TK(0.40)	23.08	5.26	0.81	...	Kola Haibatpur	212
रायबरेली	गेहूँ, चावल									
Raebareli(11)	EAG	Wheat, Rice	...	TW(26.31)TWE(37.23) W(21.85)TK(4.05)	100.37	66.36	42.90	T(1)	Chak Bhadokhar	213
रायबरेली	गेहूँ, चावल									
Raebareli(10)	...	Wheat, Rice	24.69	TW(107.65) W(2.43)TK(2.43)	52.21	31.16	21.85	...	Raepur Maheri	214
रायबरेली	गेहूँ, चावल									
Raebareli(9)	...	Wheat, Rice	29.54	TW(265.48)W(19.43)	109.27	99.55	10.12	T(1),M(1)	Bhadokhar	215

## 2-रायबरेली तहसील

भाम निदेशिका  
जन सुविधायें एवं भूमि उपयोग

1	2	3	4	5	6	7	8	9	10	11
216	पुरसीतमपुर करोर	46.94	241(49)	—(-5)	—(-5)	W	—(-5)	—(-5)	—(-5)	PR
217	सुलखियापुर	126.27	1,355(268)	P(1)	—(-5)	W	—(-5)	—(-5)	—(-5)	PR
218	मधुपुरी	83.77	1,575(391)	P(1)	—(-5)	W	—(-5)	—(-5)	—(-5)	PR
219	गढ़ी मुतबहली	69.61	844(112)	P(1),M(1)	—(-5)	W	—(-5)	रवि SUN	BS	PR
220	जहानपुर कोडर	86.20	689(127)	—(-5)	—(-5)	W	—(-5)	—(-5)	—(-5)	KR
221	झकरासी	509.11	2,190(384)	P(1)	—(-5)	W	—(-5)	बुध WED	—(-5)	PR
222	दरियापुर	49.37	835(159)	—(-5)	—(-5)	W	—(-5)	—(-5)	RS,BS	PR
223	सुल्तानपुर आइमा	21.04	376(66)	P(1)	—(-5)	W	—(-5)	—(-5)	—(-5)	PR
224	पांसापुर	18.62	299(53)	—(-5)	—(-5)	W	—(-5)	—(-5)	—(-5)	PR
225	खनुवां	61.92	426(66)	P(1)	—(-5)	W	—(-5)	—(-5)	—(-5)	PR
226	बिनोहरा	106.84	1,235(200)	P(1)	—(-5)	W	—(-5)	—(-5)	—(-5)	KR
227	फखरुलहुसन खेरा	116.15	382(82)	—(-5)	—(-5)	W	—(-5)	—(-5)	—(-5)	KR
228	मछेछर	71.63	329(70)	—(-5)	—(-5)	W	—(-5)	—(-5)	—(-5)	KR
229	सैदनपुर	100.37	1,118(213)	—(-5)	—(-5)	W	—(-5)	—(-5)	—(-5)	PR
230	बामीपुर संडवा	92.27	1,146(217)	P(1),M(1)	—(-5)	W,HP	PO	—(-5)	BS	PR
231	सूरज कुण्डा	273.17	1,258(229)	P(1)	—(-5)	W	—(-5)	बुध WED शुक्र FRI	—(5-10)	PR
232	राजापुर	214.09	759(126)	—(-5)	—(-5)	W	—(-5)	—(-5)	—(-5)	PR,KR
233	जफरापुर	121.01	823(155)	P(1)	—(-5)	W	—(-5)	—(-5)	—(-5)	PR,KR
234	बेला खारा	920.29	2,992(594)	P(1)	—(-5)	W	PO	मंगल TUE शुक्र FRI	RS	PR,KR
235	बेला गुसासी	1,027.53	4,029(725)	P(1)	—(-5)	W,HP	PO	रवि SUN बुध WED	—(-5)	PR,KR



**VILLAGE DIRECTORY**  
**AMENITIES AND LAND USE**

**RAEBARELI TAHSIL—2**

12	13	14	15	16	17	18	19	20	2	1
रायबरेली Raebareli(6)	EAG	गेहूँ, चावल Wheat, Rice	...	TWE(12.14)	4.86	18.62	11.32	...	Purshotampur Karor	216
रायबरेली Raebareli(7)	...	गेहूँ, चावल Wheat, Rice	...	TW(40.47)W(18.21)	24.28	29.14	14.17	...	Sulkiyapur	217
रायबरेली Raebareli(10)	EAG	गेहूँ, चावल Wheat, Rice	...	TWE(26.31) TW(11.33)W(5.26)	32.38	8.90	4.85	M(3)	Madhupuri	218
रायबरेली Raebareli(11)	EAG	गेहूँ, चावल Wheat, Rice	...	TW(20.24) TWE(20.24)	15.38	6.06	2.43	M(5), T(1)	Ghari Mutwalli	219
रायबरेली Raebareli(11)	...	गेहूँ, चावल Wheat, Rice	...	TW(11.74)	63.54	8.09	2.83	...	Jahanpur Konder	220
रायबरेली Raebareli(6)	EAG	गेहूँ, चावल Wheat, Rice	..	TW(159.86) TWE(30.35)W(12.14)	57.47	233.92	15.37	M(2)	Jhakrasi	221
रायबरेली Raebareli(5)	EAG	गेहूँ, चावल Wheat, Rice	..	TW(10.12)TW(10.12)	14.55	4.05	0.41	...	Dariyapur	222
रायबरेली Raebareli(5)	...	गेहूँ, चावल Wheat, Rice	...	TW(10.12)	7.27	3.24	0.41	T(1), M(3)	Sultanpur Aima	223
रायबरेली Raebareli(5)	...	गेहूँ, चावल Wheat, Rice	...	TW(5.67)TWE(5.67)	4.86	2.01	0.41	...	Pansapur	224
रायबरेली Raebareli(7)	...	गेहूँ, चावल Wheat, Rice	...	TW(30.35)W(4.05)	17.00	7.69	2.83	...	Khanuwan	225
रायबरेली Raebareli(12)	EAG	गेहूँ, चावल Wheat, Rice	...	TW(16.19) TWE(15.38)W(2.43)	56.66	...	16.18	M(1)	Binohra	226
रायबरेली Raebareli(8)	...	गेहूँ, चावल Wheat, Rice	...	TW(39.66)	47.35	27.12	2.02	...	Fakhrulnasan Khera	227
रायबरेली Raebareli(6)	...	गेहूँ, चावल Wheat, Rice	...	TW(27.92)	34.80	8.50	0.41	...	Machhechhar	228
रायबरेली Raebareli(9)	EAG	गेहूँ, चावल Wheat, Rice	..	TWE(15.78)TW(20.24)	43.30	10.12	10.93	...	Saidanpur	229
रायबरेली Raebareli(10)	EAG	गेहूँ, चावल Wheat, Rice	..	TWE(12.14)TW(13.76)	33.19	17.00	16.18	T(1), M(1)	Khamipur Sandwa	230
रायबरेली Raebareli(11)	EAG	गेहूँ, चावल Wheat, Rice	...	TW(100.37)TWE(40.47)	66.78	44.51	21.04	...	Suraj Kunda	231
रायबरेली Raebareli(11)	...	गेहूँ, चावल Wheat, Rice	44.52	TW(79.73)W(40.47)	15.38	26.71	7.28	T(1)	Rajapur	232
रायबरेली Raebareli(15)	...	गेहूँ, चावल Wheat, Rice	...	TW(54.35)	23.07	10.93	22.86	T(1)	Jafarapur	233
रायबरेली Raebareli(15)	...	गेहूँ, चावल Wheat, Rice	..	TW(353.30)	153.79	216.56	196.69	M(1)	Bela Khara	234
रायबरेली Raebareli(13)	EA	गेहूँ, चावल Wheat, Rice	...	TW(186.16)TWE(84.99)	211.25	470.26	74.87	T(2), M(4)	Bela Gusasi	235

## 2-रायबरेली तहसील

1	2	3	4	5	6	7	8	9	10	11
236	बेला भेला	2,154 .62	900.3(1710)	P(2),M(1)	PHC(1) H(1),FPC(1)	W	PTO, मंगल TUE PHONE शनि SAT RS			PR
237	मोहम्मदपुर कुचरिया	384 .06	1,626(314)	P(1)	—(-5)	W	—(-5) शनि SAT	—(-5)		PR
238	पलिया	94 .30	360(61)	P(1)	—(-5)	W	—(-5)	—(-5)	—(-5)	PR,KR
239	उदरेहटी	92 .68	559(105)	P(1)	—(-5)	W	—(-5)	—(-5)	—(-5)	PR,KR
240	बेला टेकई	660 .47	2,455(484)	P(1),M(1)	—(-5)	W	—(-5)	—(-5)	—(5-10)	PR,KR
241	चक बल्सीहार	95 .91	351(56)	P(1)	—(-5)	W	—(-5)	—(-5)	—(-5)	PR,KR
242	इकोता	110 .08	483(100)	—(-5)	—(-5)	W	—(-5)	—(-5)	—(-5)	PR,KR
243	चक मन्सहरी	21.85	115(22)	—(-5)	—(-5)	W	—(-5)	—(-5)	—(-5)	PR
244	जमालपुर नानकारी	156.21	702(144)	—(-5)	—(5-10)	W	—(-5)	—(-5)	BS	PR
245	भाँव	384 .87	2,148(426)	M(1),P(1)	—(-5)	W	सोम MON PO शुक्र FRI		BS	PR
246	चक निजाम	184 .95	362(63)	—(-5)	—(-5)	W	—(-5)	—(-5)	—(-5)	PR
247	सराय दामो	471 .07	2,024(401)	P(1)	—(-5)	W	—(-5)	—(-5)	—(-5)	PR,KR
248	कचौदा मोहीउद्दीनपुर	576 .29	2,138(390)	—(-5)	—(-5)	W	—(-5)	—(-5)	—(-5)	PR,KR
249	परीरा	177 .26	552(103)	—(-5)	—(-5)	W	—(-5)	—(-5)	—(-5)	PR,KR
250	इकलनिया	61 .51	324(67)	—(-5)	—(-5)	W	—(-5)	—(-5)	—(-5)	PR,KR
251	सराय मोहम्मद शरीफ	193 .45	745(143)	P(1)	—(-5)	W	—(-5)	—(-5)	—(5-)	PR,KR
252	चक शेरहरा	103 .20	447(80)	—(-5)	—(-5)	W	—(-5)	—(-5)	—(-5)	PR,KR
253	कनौली	348 .85	1,550(296)	P(1),M(1)	—(-5)	W	मंगल TUE PTO शनि SAT		—(-5)	PR
254	अनरुद्धपुर	193 .45	726(240)	—(-5)	—(-5)	W,HP	—(-5)	—(-5)	—(-5)	PR,KR
255	ताला गोपालपुर	344 .40	1,072(200)	P(1)	—(-5)	W,HP	PO	—(-5)	—(-5)	PR,KR

## VILLAGE DIRECTORY

## AMENITIES AND LAND USE

## RAEBARELI TAHSIL—2

12	13	14	15	16	17	18	19	20	2	1
रायबरेली Raebareli( 9 ) ...		गेहूँ, चावल Wheat, Rice ...		TWE(855.94)TWE(460.55) TK(145.69)W(89.44)	335.50	265.04	2.43	T(1),M(3)	Bela Bhela	236
रायबरेली Raebareli( 8 ) ...		गेहूँ, चावल Wheat, Rice ...		TW(109.67)TWE(47.75)	142.45	67.99	16.20	M(2)	Mohammadpur Kuchria	237
रायबरेली Raebareli(14) ..		गेहूँ, चावल Wheat, Rice ...		TWE(36.02)	14.16	29.95	14.17	...	Palia	238
रायबरेली Raebareli(15) ...		गेहूँ, चावल Wheat, Rice ...		TWE(46.54) W(2.83)TK(8.09)	4.05	26.31	4.86	...	Udrehti	239
रायबरेली Raebareli(14) ...		गेहूँ, चावल Wheat, Rice ...		TW(50.59) TWE(253.34)	145.69	199.11	11.74	...	Bela Tikai	240
रायबरेली Raebareli(13) EAG		गेहूँ, चावल Wheat, Rice ...		TW(4.05)TWE(40.07)	23.88	25.08	2.53	...	Chak Ballihar	241
रायबरेली Raebareli(14) ...		गेहूँ, चावल Wheat, Rice ...		W(1.62)TWE(43.71)	34.40	27.92	2.43	...	Ekauna	242
रायबरेली Raebareli(16) EAG		गेहूँ, चावल Wheat, Rice ...		TW(10.93)	2.83	7.68	0.41	...	Chak mansehri	243
रायबरेली Raebareli( 4 ) EAG		गेहूँ, चावल Wheat, Rice ..		TW(16.19)TWE(37.23)	25.90	60.30	16.59	...	Jamalpur Nankati	244
रायबरेली Raebareli( 9 ) EAG		गेहूँ, चावल Wheat, Rice ...		TWE(27.52)TW(161.88)	93.89	87.42	14.16	T(1),M(3)	Bhaonw	245
रायबरेली Raebareli( 8 ) ...		गेहूँ, चावल Wheat, Rice ...		TW(77.70)	23.47	75.69	8.09	...	Chak Nizam	246
रायबरेली Raebareli(11) ..		गेहूँ, चावल Wheat, Rice ...		TW(40.87)	254.15	141.65	34.40	T(2),M(5)	Sarai Damoh	247
रायबरेली Raebareli(12) EAG		गेहूँ, बाजरा Wheat, Bajra ...		TW(216.11)	156.21	115.74	88.93	...	Kachaunda	248
रायबरेली Raebareli(13) ...		गेहूँ, चावल Wheat, Rice ...		TW(40.47) TWE(45.33)	43.30	42.07	6.07	...	Mohiuddinpur Paraura	249
रायबरेली Raebareli( 7 ) EAG		गेहूँ, बाजरा Wheat, Bajra ...		TW(12.14)TWE(15.78)	16.54	8.90	8.10	...	Ekchhania	250
रायबरेली Raebareli( 9 ) EAG		गेहूँ, बाजरा Wheat, Bajra ...		TW(18.21)TWE(40.47)	24.28	104.01	6.48	...	Sarai Mohammad Sharif	251
रायबरेली Raebareli(10) EAG		गेहूँ, चावल Wheat, Rice ...		TW(2.83)TWE(51.80)	18.62	23.80	6.07	...	Chak sharehra	252
रायबरेली Raebareli( 9 ) EAG		गेहूँ, चावल Wheat, Rice ...		TW(92.68)TWE(30.76) W(9.31)TK(10.93)	92.27	76.48	36.42	T(2),M(2)	Kanauli	253
रायबरेली Raebareli( 6 ) EAG		गेहूँ, चावल Wheat, Rice	8.09	TW(26.31)TWE(4.05) W(19.02)	72.44	50.59	12.95	...	Anrudhpur	254
रायबरेली Raebareli( 9 ) ...		गेहूँ, चावल Wheat, Rice	1.62	TW(30.76)	186.57	91.05	34.40	...	Tala Gopalpur	255

1	2	3	4	5	6	7	8	9	10	11
256	बसाढ़	402.68	1,471(275)	—(-5)	—(-5)	W,HP	—(-5)	—(-5)	—(-5)	PR,KR
257	परमानपुर	167.55	1,018(173)	—(-5)	—(-5)	W,HP	—(-5)	—(-5)	—(-5)	PR,KR
258	सेमरा	201.54	979(179)	P(1)	—(-5)	W	—(-5)	—(-5)	—(-5)	PR,KR
259	जरियारी	188.99	948(160)	P(1)	—(-5)	W	—(-5)	—(-5)	—(-5)	PR,KR
260	सनही	514.78	2,223(41)	P(1)	—(-5)	W	PO	सोम MON शुक्र FRI	BS	PR,KR
261	मैरपुर	191.02	611(18)	—(-5)	—(-5)	W	—(-5)	—(-5)	—(-5)	PR,KR
262	बालेपुर	149.33	788(156)	—(-5)	—(-5)	W	—(-5)	—(-5)	—(-5)	PR,KR
263	कोन्सा	1,137.61	10,123(1809)	P(1),M(1),H(1)	—(-5)	W	PTO	रवि SUN गुरु THU	BS	PR
264	बनकट	127.48	270(47)	—(-5)	—(-5)	W	—(-5)	—(-5)	—(-5)	KR
265	बरदर	1,028.75	3,747(659)	P(1)	—(-5)	W	PO	रवि SUN	—(-5)	KR
266	सतांव	1,136.80	5,690(100)	H(1),O(1) P(1),M(1)	D(1)	W	PO	रवि SUN गुरु THU	BS	PR
267	गढ़ी कुलराय	207.61	933(148)	P(1)	—(-5)	W	—(-5)	—(-5)	BS	PR
268	ओनई फहाड़पुर	403.49	2,751(523)	P(1) M(1),H(1)	—(-5)	W	PTO	शनि SAT मंगल TUE	BS	PR
269	खुसकपुर	105.63	601(94)	—(-5)	—(-5)	W	—(-5)	—(-5)	BS	PR
270	चक नसीरपुर	15.78				गैर आबाद		Uninhabited		KR
271	गन्नीपुर	79.73	513(84)	P(1)	—(-5)	W,HP	—(-5)	—(-5)	BS	KR
272	निरांवापुर	129.91	525(104)	—(-5)	—(-5)	W	—(-5)	—(-5)	BS	KR
273	हुसेपुर	65.16	107(25)	—(-5)	—(-5)	W,HP	—(-5)	—(-5)	BS	KR
274	धोरी सतांव	76.08	591(101)	P(1)	—(-5)	W	—(-5)	—(-5)	BS	KR
275	डोमापुर	197.90	785(138)	P(1)	—(-5)	W	—(-5)	—(-5)	BS	PR

## VILLAGE DIRECTORY

AMENITIES AND LAND USE

RAEBARELI TAHSIL - 2

12	13	14	15	16	17	18	19	20	2	1
रायबरेली		गेहूँ, चावल								
Raebareli(15)	3521	Wheat, Rice	35.21	GC(49.78)TW(40.47)	138.00	115.34	23.88	...	Basadh	256
रायबरेली		गेहूँ, चावल								
Raebareli (15)	...	Wheat, Rice	...	GC(58.68)TWE(42.49)	25.90	34.40	6.08	...	Parmanpur	257
रायबरेली		गेहूँ, चावल								
Raebareli(17)	...	Wheat, Rice	...	TWE(86.20)	40.47	64.75	10.12	...	Semra	258
रायबरेली		गेहूँ, चावल								
Raebareli(17)	...	Wheat, Rice	...	GC(158.64)	18.21	8.09	4.05	...	Jariyari	259
रायबरेली		गेहूँ, चावल								
Raebareli(19)	...	Wheat, Rice	...	GC(236.75)	251.72	20.24	6.07	...	Sanhi	260
रायबरेली		गेहूँ, चावल								
Raebareli(19)	...	Wheat, Rice	...	GC(137.60)	37.64	10.93	4.85	...	Bhaidpur	561
रायबरेली		गेहूँ, चावल								
Raebareli(21)	EAG	Wheat, Rice	...	W(22.26) GC(32.38)TWE(48.56)	34.80	1.21	10.12	M(1), T(1)	Balepur	262
रायबरेली		ज्वार, बाजरा								
Raebareli(27)	...	Juar, Bajra	...	TW(408.75)GC(323.76)	202.75	121.41	80.94	...	Koasa	263
रायबरेली		ज्वार, बाजरा								
Raebareli(26)	EA	Juar, Bajra	...	TWE(60.71)	36.42	24.28	6.07	...	Bankat	264
रायबरेली		गेहूँ, चावल								
Raebareli(26)	..	Wheat, Rice	...	TW(412.79)	370.30	163.91	81.75	T(1)	Bardar	265
रायबरेली		गेहूँ, चावल								
Raebareli(22)	...	Wheat, Rice	...	TWE(491.71)	453.67	110.08	81.34	TME(1)	Sataon	266
रायबरेली		गेहूँ, चावल								
Raebareli(24)	...	Wheat, Rice	...	TW(85.80)	1.22	30.35	20.24	...	Garhi Dularai	267
रायबरेली		गेहूँ, चावल								
Raebareli(24)	...	Wheat, Rice	...	TW(166.73)	150.55	74.87	11.34	T(2)	Onai Paharpur	268
रायबरेली		गेहूँ, चावल								
Raebareli(24)	...	Wheat, Rice	...	TW(58.28)	29.95	9.31	8.09	...	Khusrupur	269
रायबरेली		गेहूँ, चावल								
Raebareli(24)	...	Wheat, Rice	...	TW(10.12)	2.43	2.42	0.81	...	Chak Nasirpur	270
लालगंज		गेहूँ, चावल								
Lalganj(18)	EAG	Wheat, Rice	...	TWE(28.73)	25.50	16.19	9.31	...	Gambhipur	271
लालगंज		गेहूँ, चावल								
Lalganj(17)	EAG	Wheat, Rice	...	TWE(77.30)	34.80	7.28	10.53	...	Niraspur	272
लालगंज		गेहूँ, चावल								
Lalganj(17)	EAG	Wheat, Rice	...	TWE(26.31)	31.57	2.02	5.26	...	Husepur	273
लालगंज		गेहूँ, चावल								
Lalganj(18)	EAG	Wheat, Rice	...	TWE(22.66)	17.00	27.52	8.90	...	Gauri Sataon	274
लालगंज		गेहूँ, चावल								
Lalganj(16)	EAG	Wheat, Rice	...	TWE(85.39)	84.58	15.38	12.55	...	Domapur	275

1	2	3	4	5	6	7	8	9	10	11
276	शेखापुर	123.43	376(71)	P(1)	—(-5)	W	—(-5)	—(-5)	BS	KR
277	मानपुर	118.17	459(48)	—(-5)	—(-5)	W	—(-5)	—(-5)	BS	PR
278	हरधौरपुर	72.44	190(33)	—(-5)	—(-5)	W	—(-5)	—(-5)	BS	KR
279	रौला	202.35	765(144)	P(1)	—(5-10)	W	—(-5)	—(-5)	BS	PR
280	सहजौरा	177.26	1,589(291)	P(1),M(1)	—(-5)	W	PO	सोम MON गुरु THU	BS	PR
281	जैतपुर	109.67	186(40)	—(-5)	—(-5)	W	—(-5)	—(-5)	BS	KR
282	लोहड़ा	249.70	1,819(360)	P(1)	—(-5)	W	—(-5)	—(-5)	—(-5)	PR
283	गोविन्दपुर कठोइया	178.88	964(179)	P(1)	—(-5)	W	—(-5)	गुरु THU रवि SUN	—(5-10)	KR
284	हाजीपुर	782.69	3,923(163)	P(1)	—(-5)	W,HP	PO	शनि SAT बुध WED	—(-5)	KR
285	कोरिहर	1,537.86	7,231(108)	P(1),M(1)	—(-5)	W,HP	PO	सोम MON शुक्र FRI	BS	PR
286	मलिक मऊ चौबारा	394.58	2,294(437)	P(1),M(1)	—(-5)	W	PO	बुध WED रवि SUN	BS	PR
287	पोरई	796.45	3,656(701)	P(1)	—(-5)	W,HP	—(-5)	बुध WED रवि SUN	BS	PR
288	चन्दवल	117.36	361(63)	—(-5)	—(-5)	W,HP	—(-5)	—(-5)	BS	KR
289	जैतीपुर	218.54	584(154)	—(-5)	—(5-10)	W,HP	—(-5)	—(-5)	—(-5)	KR
290	सहजादपुर	119.39	634(105)	—(-5)	—(-5)	W	—(-5)	—(-5)	—(-5)	KR
291	बांस	234.73	796(157)	P(1)	—(5-10)	W	—(-5)	बुध WED रवि SUN	—(-5)	KR
292	सुल्तानपुर खेरा	811.42	4,626(882)	P(1),M(1), O(1)	RP(1)	W	PO	गुरु THU रवि SUN	—(5-10)	KR
293	पहाड़पुर खेरा	142.05	396(65)	P(1)	—(-5)	W	—(-5)	—(-5)	—(-5)	KR
294	अटोरा खुर्द	234.32	1,190(135)	—(-5)	—(-5)	W	—(-5)	मंगल TUE शनि SAT	—(-5)	KR
295	चंई रघुनाथपुर	313.24	1,245(231)	P(1)	—(-5)	W	—(-5)	—(-5)	BS	PR

**VILLAGE DIRECTORY**  
**AMENITIES AND LAND USE**

RAEBAREL TAHSIL—2

12	13	14	15	16	17	18	19	20	2	1
लालगंज Lalganj(18)	EAG	गेहूँ, चावल Wheat, Rice	...	TWE(48.97)	38.85	24.69	10.92	...	Shekhapur	276
लालगंज Lalganj(19)	EAG	गेहूँ, चावल Wheat, Rice	...	TWE(45.73)	29.54	31.57	11.33	...	Manpur	277
लालगंज Lalganj(12)	EAG	ज्वार, चावल Juar, Rice	...	TWE(36.02)	25.50	5.67	5.25	...	Hardhaurpur	278
लालगंज Lalganj(13)	EAG	ज्वार, चावल Juar, Rice	...	GC(25.09)TWE(51.40)	68.39	34.80	22.67	T(1),M(2)	Raula	279
लालगंज Lalganj(14)	EAG	ज्वार, चावल Juar, Rice	...	GC(44.11)TWE(50.59)	42.90	18.21	21.45	T(1),M(2)	Shahjaura	280
लालगंज Lalganj(13)	EAG	ज्वार, चावल Juar, Rice	...	TWE(48.97)	28.73	25.90	6.07	...	Jaitpur	281
लालगंज Lalganj(10)	EAG	गेहूँ, चावल Wheat, Rice	...	GC(12.14)TWE(32.38)	135.17	37.23	32.78	...	Lohnda	282
लालगंज Lalganj(10)	EAG	गेहूँ, चावल Wheat, Rice	..	TWE(49.37)	94.70	23.47	11.34	...	Govindpur Kathoia	283
लालगंज Lalganj(12)	EAG	गेहूँ, चावल Wheat, Rice	...	TWE(324.16)	329.43	81.35	47.75	...	Hajipur	284
रायबरेली Raebareli(20)	EAG	गेहूँ, चावल Wheat, Rice	...	TWE(568.60)TW(321.74)	323.76	182.11	141.65	T(1),M(1)	Korihar	285
रायबरेली Raebareli(11)	EA	गेहूँ, चावल Wheat, Rice	...	TWE(121.41)GC(25.09)	160.26	50.59	37.23	T(1)	Malikmau Chaubara	286
रायबरेली Raebareli(15)	EA	गेहूँ, चावल Wheat, Rice	...	TWE(74.87)	447.19	229.06	45.33	M(1)	Porai	287
लालगंज Lalganj(17)	EAG	गेहूँ, चावल Wheat, Rice	...	TWE(81.75)	27.92	4.86	2.83	T(1),M(1)	Chandwal	288
लालगंज Lalganj(13)	EAG	गेहूँ, चावल Wheat, Rice	...	W(6.07) O(8.90)TWE(106.44)	46.54	30.35	20.24	...	Jaitipur	289
लालगंज Lalganj(14)	EAG	गेहूँ, चावल Wheat, Rice	...	TWE(78.92)	26.31	8.09	6.07	...	Shajadpur	290
लालगंज Lalganj(12)	EAG	गेहूँ, चावल Wheat, Rice	...	TWE(78.92)	43.71	71.63	40.47	...	Bans	291
लालगंज Lalganj(12)	EAG	गेहूँ, चावल Wheat, Rice	...	TWE(485.64)	182.12	72.85	70.81	T(1),M(1)	Sultanpur Khera	292
रायबरेली Raebareli(11)	EAG	गेहूँ, चावल Wheat, Rice	...	TWE(31.57)	66.37	37.64	6.47	T(1),M(1)	Paharpur Khera	293
रायबरेली Raebareli(15)	EAG	गेहूँ, चावल Wheat, Rice	...	TWE(64.35)	62.73	84.58	22.66	...	Ataura Khurd	294
रायबरेली Raebareli(14)	EAG	गेहूँ, चावल Wheat, Rice	...	TWE(40.47)GC(26.31)	122.22	107.65	16.59	...	Chandai Raghunathpur	295

## 2-रायबरेली तहसील.

प्रा. निदेशिका  
अन. सुविधायें एवं भूमि उपयोग

1	2	3	4	5	6	7	8	9	10	11
296	केलीली	813.85	3,153(755)	P(1)	—(-5)	W	—(-5)	सोम MON गुरु THU	BS	PR
297	अदीरा बुरुंग	1,217.34	4,714(799)	P(2),M(2),H(1)	—(-5)	W	PO	सोम MON गुरु THU	BS	PR
298	जेरिया	235.85	468(89)	—(-5)	—(-5)	W	—(-5)	—(-5)	—(-5)	PR
299	सराय दुगोसा	101.98	874(150)	—(-5)	MCW(1)	W,HP	—(-5)	—(-5)	—(-5)	KR
300	बरांडवा	317.28	1,265(241)	P(1)	—(-5)	W	PO	—(-5)	BS	KR
301	जतुवा टप्पे भाव	209.23	690(155)	P(1),O(1)	PHC(1) CHW(1)	W	—(-5)	—(-5)	BS	PR
302	बथुवा खास	700.13	2,618(518)	P(1),M(1)	—(-5)	W	PTO	—(-5)	BS	KR
303	सुरपुर बथुवा	76.08	311(51)	—(-5)	—(-5)	W	—(-5)	—(-5)	BS	KR
304	सोनिकामऊ	269.53	947(171)	P(1)	—(-5)	W	—(-5)	—(-5)	BS	KR
305	देदीर	1,012.96	3,406(609)	P(1),M(1),H(1)	—(-5)	W,HP	PO	रवि SUN गुरु THU	BS	PR
306	सलारपुर	269.53	887(182)	P(1)	—(5-10)	W	—(-5)	सोम MON गुरु THU	—(-5)	KR
307	लोहरामऊ	83.37	252(49)	—(-5)	—(-5)	W	—(-5)	—(-5)	—(-5)	KR
308	सरवा नबीली	114.93	252(49)	—(-5)	—(-5)	W	—(-5)	—(-5)	—(-5)	PR
309	दरीवा	431.41	1,639(292)	P(1),M(1)	—(-5)	W	PO	—(-5)	BS	PR
310	सराय मुबारक	259.82	734(140)	—(-5)	—(-5)	W,HP	—(-5)	—(-5)	BS	PR
311	भाशानन्दपुर	82.96	531(78)	P(1)	—(-5)	W,HP	PO	—(-5)	BS	KR
312	ढोंढरी	99.56	428(80)	—(-5)	—(5-01)	W	—(-5)	—(-5)	—(-5)	KR
313	लालूपुर खास	175.64	683(132)	P(1)	—(5-10)	W,HP	—(-5)	—(-5)	—(-5)	KR
314	मक्षिगवां राव	217.32	1,058(204)	P(1)	—(5-10)	W,HP	—(-5)	—(-5)	—(-5)	KR
315	मुबारकपुर	248.89	841(166)	—(-5)	—(5-10)	W,HP	—(-5)	—(-5)	—(-5)	KR



**VILLAGE DIRECTORY**  
**AMENITIES AND LAND USE**

RAEBARELI TAHSIL—2

12	13	14	15	16	17	18	19	20	2	1
रायबरेली Raebareli(8)	EAG	गेहूँ, चावल Wheat, Rice	...	TWE(242.82)GC(161.88)	255.36	80.54	73.25	...	Kelauli	296
रायबरेली Raebareli(14)	EAG	गेहूँ, चावल Wheat, Rice	57.88	TWE (513.56)	174.43	289.35	182.12	T(2),M(3)	Ataura Buzurg	297
रायबरेली Raebareli(13)	EAG	गेहूँ, चावल Wheat, Rice	...	TWE(40.47)GC(40.47)	41.59	72.85	40.47	...	Jariya	298
रायबरेली Raebareli(14)	EAG	गेहूँ, चावल Wheat, Rice	...	TWE (51.40)	12.55	27.91	10.12	...	Sarai Dugosa	299
रायबरेली Raebareli(13)	EAG	गेहूँ, चावल Wheat, Rice	...	TWE(112.51)GC(40.47)	52.20	79.32	32.78	...	Barrauwa	300
रायबरेली Raebareli(12)	EAG	गेहूँ, चावल Wheat, Rice	...	TWE(111.29)	50.59	27.11	20.24	...	Jatwa Tappe Bhaon	301
रायबरेली Raebareli(13)	EA	गेहूँ, चावल Wheat, Rice	..	TWE (404.70)	174.02	80.94	40.47	T(1),M(1)	Bathuwa Khas	302
रायबरेली Raebareli(14)	EAG	गेहूँ, चावल Wheat, Rice	...	TWE(16.19)GC(20.24)	24.28	8.09	7.28	...	Surpur Bathuwa	303
रायबरेली Raebareli(8)	EAG	गेहूँ, चावल Wheat, Rice	...	TWE(95.10)	128.29	26.31	19.83	...	Sonikamau	304
रायबरेली Raebareli(8)	EA	गेहूँ, चावल Wheat, Rice	...	TWE (370.30)	373.13	168.76	100.77	T(7),M(6)	Dedaur	305
रायबरेली Raebareli(8)	EAG	गेहूँ, चावल Wheat, Rice	...	TWE(40.47)GC(12.55)	125.05	65.96	25.50	...	Salarpur	306
रायबरेली Raebareli(8)	...	गेहूँ, चावल Wheat, Rice	...	TW(13.76)W(4.05)	54.63	11.33	3.65	...	Lohramau	307
रायबरेली Raebareli(11)	EAG	गेहूँ, चावल Wheat, Rice	...	GC(28-33)TWE(22.26)	23.07	12.95	24.27	...	Sarwa Nabauti	308
रायबरेली Raebareli(11)	EA	गेहूँ, चावल Wheat, Rice	...	GC(40.47)TWE(84.99)	186.16	44.92	74.87	M(1),T(1)	Dariba	309
रायबरेली Raebareli(10)	EAG	गेहूँ, चावल Wheat, Rice	...	TWE(161.88)	60.71	21.04	16.19	M(1)	Sarai Mubarak	310
रायबरेली Raebareli(11)	EAG	गेहूँ, चावल Wheat, Rice	...	TWE(50.59)	22.26	7.28	2.83	T(2),M(2)	Ashanandpur	311
रायबरेली Raebareli(8)	EAG	गेहूँ, जौ Wheat, Barley	...	TWE(21.85) GC(0.81) TK(1.21)	40.87	25.50	10.53	...	Dhondhari	312
रायबरेली Raebareli(6)	EAG	गेहूँ, जौ Wheat, Barley	...	GC(6.07) TWE(6.07)W(6.48)	99.96	42.09	13.76	...	Lalupur Khas	313
रायबरेली Raebareli(7)	...	गेहूँ, चना Wheat, Gram	...	GC(4.45) TW(35.21)TK(3.24)	123.43	33.99	17.00	T(3)	Majhigawan Rao	314
रायबरेली Raebareli(5)	EA	ज्वार, चावल Juar, Rice	...	TWE(22.66)W(7.28)	156.21	37.64	25.10	...	Mubarakpur	315

## 2— रायबरेली तहसील

1	2	3	4	5	6	7	8	9	10	11
316	टांडा	200.33	911(153)	P(1)	—(5-10)	W,HP	—(-5)	—(-5)	—(-5)	PR
317	बाउबपुर	138.00	701(135)	P(1)	—(-5)	W	—(-5)	—(-5)	—(-5)	KR
318	पल्लू टांडा	80.54	195(41)	P(1)	—(-5)	W,T	—(-5)	—(-5)	—(-5)	KR
319	छूसा मऊ	132.74	502(91)	P(1)	—(-5)	W,T	—(-5)	—(-5)	BS	PR
320	चक शोखपुर	8.90	गैर आबाद				Uninhabited			KR
321	सोहीनीपुर	160.06	935(195)	P(1)	—(-5)	W,TW	—(-5)	—(-5)	—(-5)	PR
322	मैदानपुर	61.11	447(75)	P(1)	—(5-10)	W,TW	—(5-10)	—(5-10)	—(5-10)	KR
323	सोइठा	138.00	397(84)	—(-5)	—(-5)	W	—(5-10)	—(-5)	BS	PR
324	नगदिलपुर	186.16	423(70)	P(1)	—(-5)	W	—(5-10)	—(-5)	BS	PR
325	रसूलपुर गुन्डा	120.60	380(66)	P(1)	MCW(1)	W	—(5-10)	—(-5)	BS	PR
326	चन्दौली	139.62	543(95)	—(-5)	—(-5)	W,HP	—(5-10)	—(5-10)	—(5-10)	KR
327	रेती खुर्ब बुजुंग	363.83	1,022(202)	P(1)	—(-5)	W,HP	—(-5)	—(-5)	—(-5)	KR
328	नक फूलहा	378.80	1,001(270)	P(1)	—(5-10)	W,HP	PO	—(-5)	—(5-10)	PR
329	अलीपुर आइना	103.20	327(63)	P(1)	—(-5)	W	—(5-10)	मंगलTUE	—(-5)	PR
330	बल्ला बरेला	154.19	570(110)	—(-5)	—(5-10)	W	—(5-10)	—(-5)	—(-5)	KR
331	जगजीवनपुर अमारिया	131.53	497(33)	—(-5)	—(5-10)	W	—(5-10)	—(-5)	BS	KR
332	टिकरा	225.82	884(14)	—(-5)	—(5-10)	W	—(-5)	मंगलTUE शुक्रFRI	BS	PR
333	पन्डरी मनेशपुर	270.74	1,208(208)	P(1)	—(-5)	W	—(-5)	—(-5)	BS	PR
334	चक मझौना	99.15	177(29)	—(-5)	—(5-10)	W	—(-5)	—(-5)	BS	KR
335	चक सिधरिया	59.90	233(48)	—(-5)	—(5-10)	W	—(-5)	—(-5)	BS	KR

## VILLAGE DIRECTORY

## AMENITIES AND LAND USE

## RAEBARELI TAHSIL-2

12	13	14	15	16	17	18	19	20	2	1
रायबरेली		गेहूँ, चावल		GC(43.30)TWE(37.64)						
Raebareli (5)	EA	Wheat,Rice ...		W(3.24)	69.20	24.69	25.50	T(4),M(5)	Tanda	316
रायबरेली		गेहूँ, चावल								
Raebareli (5)	...	Wheat,Rice ...		GC(4.45)TW(35.21)	52.21	33.99	8.90	...	Daudpur	317
रायबरेली		गेहूँ, चावल								
Raebareli (2)	...	Wheat,Rice ...		TW(9.31)TK(0.81)	60.30	4.05	6.07	...	Paltu Tanda	318
रायबरेली		गेहूँ, चावल		GC(28.33)TWE(16.19)						
Raebareli (3)	EA	Wheat,Rice ...		TK(0.81)W(8.90)	39.66	17.00	21.85	M(1)	Chhulamau	319
रायबरेली		गेहूँ, चावल								
Raebareli (4)	...	Wheat,Rice ...		W(2.83)	0.04	5.26	0.41	...	Chak Sekhapur	320
रायबरेली		गेहूँ, चना								
Raebareli (4)	EA	Wheat,Gram ...		TW(1.62)W(9.71)	110.48	12.95	25.30	...	Lohinipur	321
रायबरेली		गेहूँ, चावल		TW(12.14)W(4.86)						
Raebareli (6)	EAG	Wheat,Rice ...		TK(0.41)	35.21	3.24	5.25	...	Maidanpur	322
रायबरेली		ज्वार, चावल								
Raebareli (9)	EAG	Juar,Rice ...		TWE(68.39)	40.07	23.07	6.47	...	Soentha	323
रायबरेली		गेहूँ, चावल								
Raebareli (10)	EAG	Wheat,Rice ...		TWE(93.89)	35.61	42.49	14.17	T(1)	Nagdipur	324
रायबरेली		गेहूँ, चावल								
Raebareli (8)	EAG	Wheat,Rice ...		TWE(65.56)	29.54	13.76	11.74	M(2)	Rasoolpur Gunda	325
रायबरेली		ज्वार, चावल								
Raebareli (5)	EAG	Juar,Rice ...		TWE(41.28)	39.26	53.02	6.06	...	Chandauli	326
रायबरेली		गेहूँ, चावल								
Raebareli (5)	EAG	Wheat,Rice ...		TWE(116.96)	169.57	38.04	39.26	...	Reti Khurd Buzurg	327
रायबरेली		गेहूँ, चावल								
Raebareli (8)	EAG	Wheat,Rice ...		TWE(118.58)	176.45	55.04	28.73	T(3),M(1)	Nakfulha	328
रायबरेली		गेहूँ, चावल								
Raebareli (12)	EAG	Wheat,Rice ...		TWE(80.94)	10.12	10.12	2.02	...	Alipur Aaina	329
रायबरेली		गेहूँ, चावल								
Raebareli (12)	EAG	Wheat,Rice ...		TWE(87.42)	36.42	15.78	14.57	...	Balla Baraila	330
रायबरेली		गेहूँ, चना								
Raebareli (11)	EAG	Wheat,Garm ...		GC(40.47)TWE(40.87)	30.35	15.78	4.06	...	Jaggiwanpur Amria	331
रायबरेली		गेहूँ, चावल								
Raebareli (10)	EAG	Wheat,Rice ...		TWE(44.52)GC(40.47)	74.06	42.49	24.28	...	Tikra	332
रायबरेली		गेहूँ, चावल								
Raebareli(10)	EAG	Wheat,Rice ...		TWE(97.53)GC(40.47)	103.20	24.28	5.26	...	Pandri Ganeshpur	333
रायबरेली		गेहूँ, चावल								
Raebareli (8)	...	Wheat,Rice ...		TW(38.45)	24.69	22.26	13.75	...	Chak Majhauna	334
रायबरेली		गेहूँ, चावल								
Raebareli(9)	EAG	Wheat,Rice ...		TWE(38.85)	11.74	6.88	2.43	...	Chak Sighariya	335

## 2- रायबरेली तहसील

ग्राम निवेशिका  
जन सुविधायें एवं भूमि उपयोग

1	2	3	4	5	6	7	8	9	10	11
336	जाहपुर	146.50	280(47)	P(1)	—(-5)	W	—(-5)	—(-5)	BS	KR
337	कल्यानपुर रैली	339.14	1,226(228)	P(1)	—(5-10)	W,HP	PO	—(-5)	BS	KR
338	चक्र गोडवा	44.52	96(16)	—(-5)	—(5-10)	W	—(5-10)	—(-5)	BS	KR
339	चिलीला मंगरिया	278.84	1,274(245)	P(1)	—(-5)	W	—(-5)	—(-5)	—(-5)	KR
340	पुरवा पिन्डोर	262.65	1,097(197)	P(1)	—(-5)	W	—(-5)	—(-5)	—(-5)	PR
341	देदानी	72.04	859(154) .E.	—(-5)	—(-5)	W	—(-5)	—(-5)	—(-5)	KR
342	मनेहर	695.27	2,750(555)	P(1)	—(-5)	W,HP	—(-5)	बुधWED रविSUN	BS	PR
343	नरौका	88.22	664(129)	—(-5)	—(10+)	W	—(-5)	—(-5)	—(-5)	PR

## VILLAGE DIRECTORY

## AMENITIES AND LAND USE

## RAEBARELI TAHSIL—2


12	13	14	15	16	17	18	19	20	2	1
रायबरेली Raebareli (14) EAG		गेहूँ, चावल Wheat, Rice ...		TWE(81.34)	49.78	8.90	6.48	...	Shahpur	336
रायबरेली Raebareli(13) EAG		गेहूँ, चावल Wheat, Rice ...		TWE(163.09)	100.37	56.25	19.43	...	Kalyanpur Raili	337
रायबरेली Raebareli (15) ...		गेहूँ, चावल Wheat, Rice ...		TW(24.28)	14.16	3.64	2.44	...	Chak Gondwa	338
रायबरेली Raebareli (16) ...		गेहूँ, चावल Wheat, Rice ...		TW(147.72)	74.06	42.90	14.16	...	Chilaula Bhangaria	339
रायबरेली Raebareli(16) EAG		गेहूँ, चावल Wheat, Rice ...		TWE(139.22)	74.87	42.49	6.07	M(1)	Purwa Pindoor	340
रायबरेली Raebareli (12) ...		गेहूँ, चावल Wheat, Rice ...		TW(26.31)	23.88	10.11	11.74	...	Dedani	341
रायबरेली Raebareli (10) EAG		गेहूँ, चावल Wheat, Rice		TWE(394.58)	157.83	132.74	10.12	T(1),M(2)	Manchar	342
रायबरेली Raebareli (15) ...		गेहूँ, चावल Wheat, Rice ...		GC(56.66)	15.38	11.33	4.85	...	Narauka	343



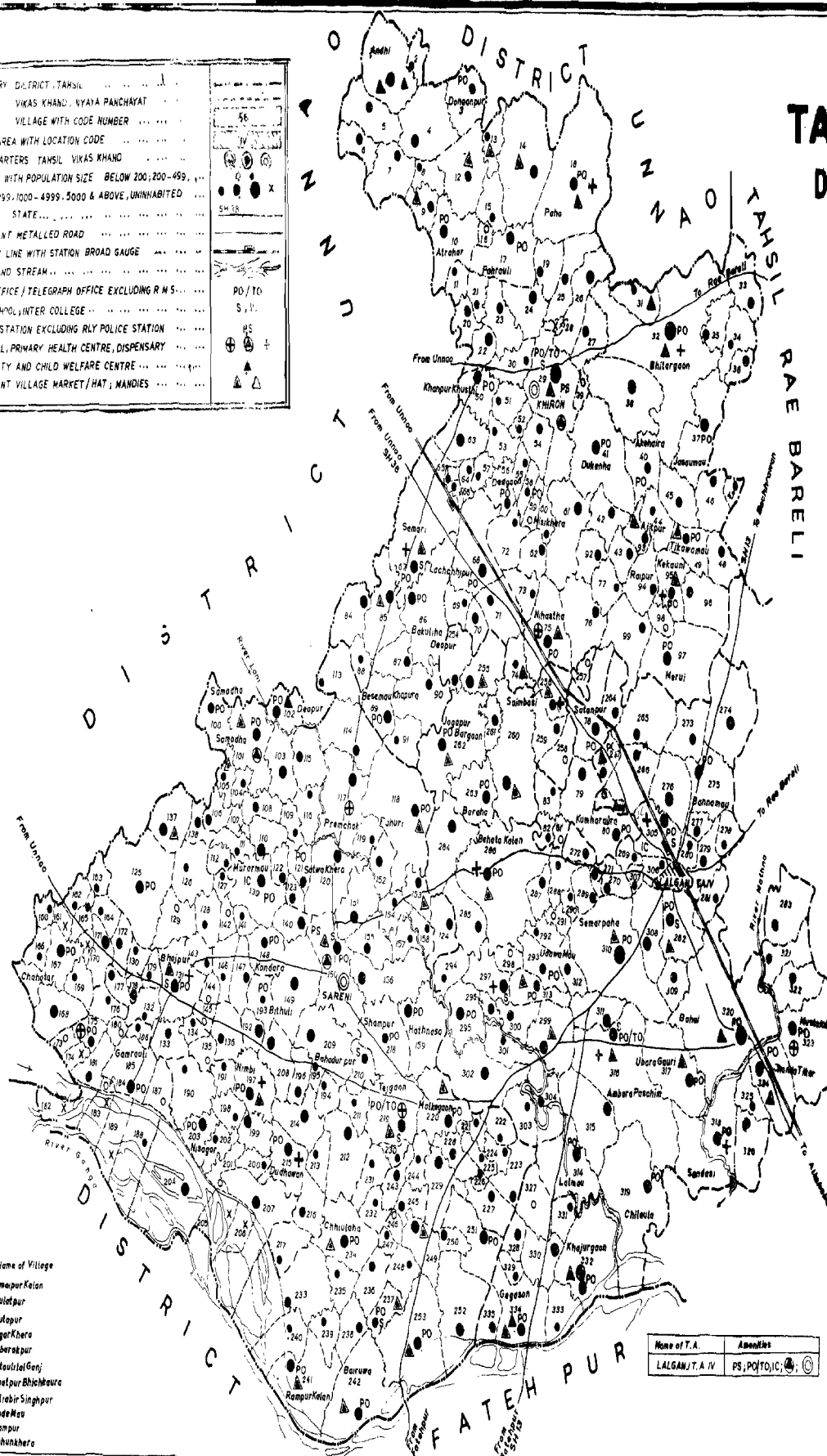
SHEET NO. I

# TAHSIL DALMAU

## DISTRICT RAE BARELI

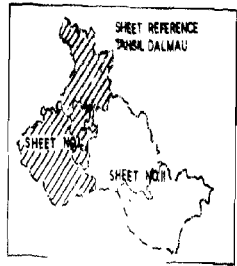


BOUNDARY DISTRICT, TAHSIL	.....
VILLAGE WITH CODE NUMBER	.....
URBAN AREA WITH LOCATION CODE	.....
HEADQUARTERS TAHSIL VIKAS KHAND	.....
VILLAGE WITH POPULATION SIZE BELOW 200, 200-499, 500-999, 1000-4999, 5000 & ABOVE, UNINHABITED	.....
HIGHWAY STATE	.....
IMPORTANT METALLED ROAD	.....
RAILWAY LINE WITH STATION BROAD GAUGE	.....
RIVER AND STREAM	.....
POST OFFICE / TELEGRAPH OFFICE EXCLUDING R.M.S.	PO/TO
HIGH SCHOOL, JUNIOR COLLEGE	S.P.
POLICE STATION EXCLUDING RLY POLICE STATION	PS
HOSPITAL, PRIMARY HEALTH CENTRE, DISPENSARY	+
MATERNITY AND CHILD WELFARE CENTRE	+
IMPORTANT VILLAGE MARKET / HAT / MANDIES	▲



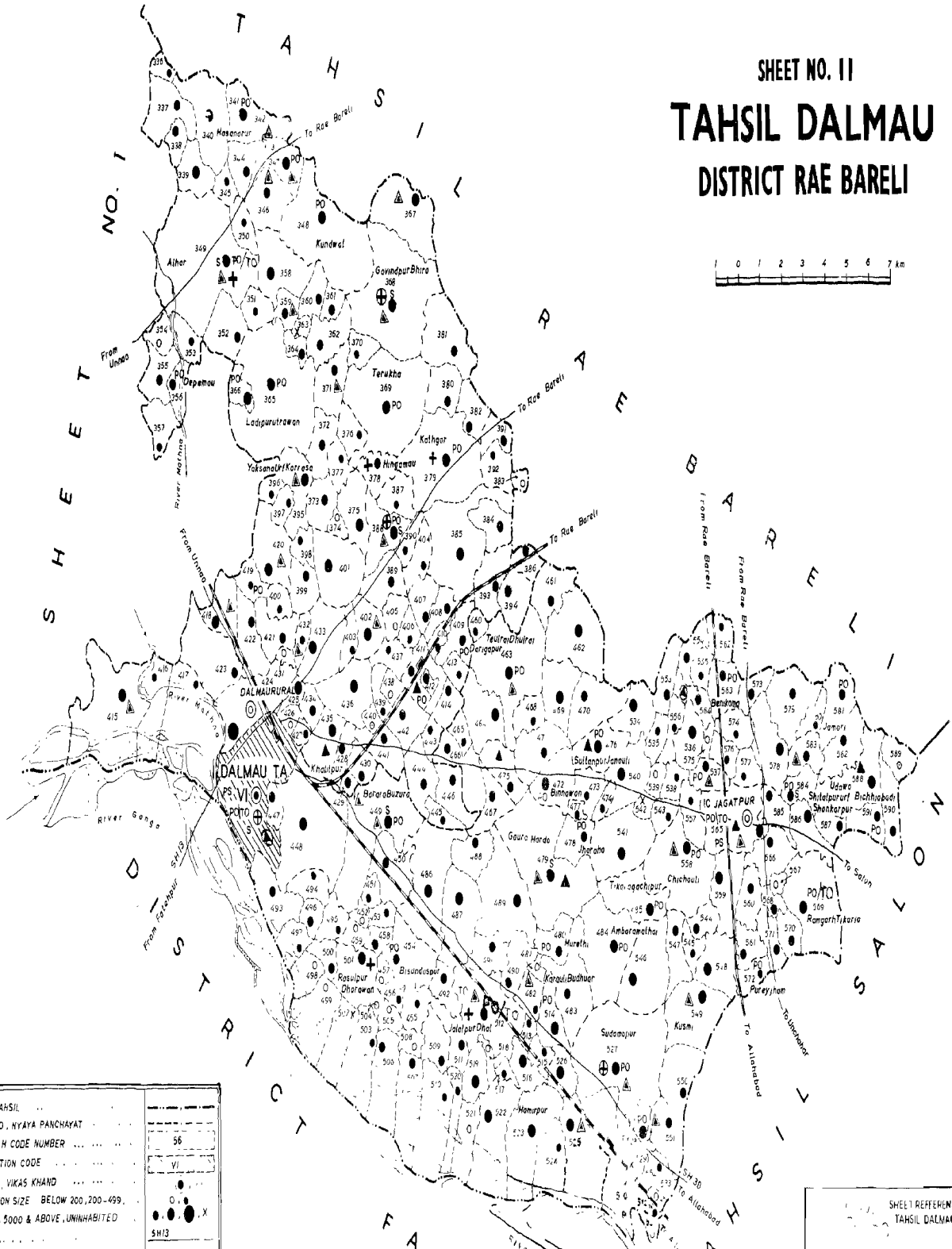
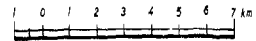
Village Code No	Name of Village
155	RamapurKaian
175	Davulpur
237	Raulapur
249	SagarKhera
289	Hubarakpur
282	DaulatalGanj
297	JagatpurBhishkhera
299	PalabirSinghpur
300	MadaMas
305	Alampur
313	Bishunkhera

Name of T.A.	Amolins
LALGANJ T.A. IV	PS, PO, TO, IC, C



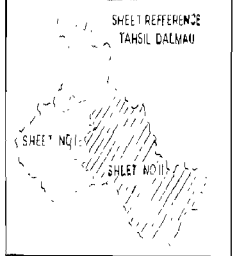
SHEET NO. 11

# TAHSIL DALMAU DISTRICT RAE BARELI



BOUNDARY DISTRICT, TAHSIL	---
VIKAS KHAND, NYAYA PANCHAYAT	---
VILLAGE WITH CODE NUMBER	56
URBAN AREA WITH LOCATION CODE	VI
HEADQUARTERS TAHSIL, VIKAS KHAND	○
VILLAGE WITH POPULATION SIZE BELOW 200, 200-499, 500-999, 1000-4999, 5000 & ABOVE, UNINHABITED	○, ●, ●, ●, X
HIGHWAY STATE	SH13
IMPORTANT METALLED ROAD	---
RAILWAY LINE WITH STATION, BROAD GAUGE	---
RIVER AND STREAM	---
POST OFFICE / TELEGRAPH OFFICE EXCLUDING R.M.S.	PO / TO
HIGH SCHOOL, INTER COLLEGE	S, J.C.
POLICE STATION EXCLUDING RLY POLICE STATION	PS
HOSPITAL, PRIMARY HEALTH CENTRE, DISPENSARY	+
MATERNITY AND CHILD WELFARE CENTRE	+
IMPORTANT VILLAGE MARKET/HAT	+

Village Code No.	Name of Village
347	Machukerpur
348	Gharwara
411	Rodha Balanpur
419	Balshahapur
466	Sursapur Banapur
528	Gatona
537	Kawalpur Barotha







3-डलमऊ तहसील

3-DALMAU TAHSIL

## ग्रामों की वर्णानुक्रम सूची

## डलमऊ तहसील

क्रम सं०	ग्राम का नाम	लोकेशन कोड नं०	क्रम सं०	ग्राम का नाम	लोकेशन कोड नं०	क्रम सं०	ग्राम का नाम	लोकेशन कोड नं०
1	2	3	1	2	3	1	2	3
1.	बकोहरिया	40	36.	ऊगामाद	265	71.	कुशल खेड़ा	119
2.	बबऊपुर	46	37.	एकड़ला	499	72.	कुसमी	549
3.	भजीतपुर	93	38.	एकौनी	95	73.	कुंवरमऊ पकरी	384
4.	बतरहर	10	39.	एधौ	1	74.	केतनपुर	57
5.	भदीलाबाद	371	40.	एहार	349	75.	केवलपुर बरेथा	537
6.	बकैसरी	88	41.	कजियाना	528	76.	कैसरवा	367
7.	बम्बारा पश्चिम	316	42.	कटकड़ा	147	77.	कैसीली	71
8.	बम्बारा मधई	484	43.	कठगर	379	78.	कोटिया एहत माली	204
9.	भ्रमरहा	413	44.	कनकापुर	303	79.	कोंडरा	98
10.	बभीरनपुर पकरा	392	45.	कंजास	248	80.	कोंडरा	148
11.	बलावलपुर माधौ	540	46.	कन्धरपुर	441	81.	कोडिया	580
12.	बलीपुर	201	47.	कनहा	418	82.	कोरिहरा	308
13.	बलीपुर चकराई	490	48.	कगानपुर	45	83.	कोरीली दमा	436
14.	भन्नोदीपुर	383	49.	करनमऊ	376	84.	कोरीली बुधकर	514
15.	भवस्थीपुर	343	50.	कल्यानपुर बेती	497	85.	कोलाबूढ़नपुर	524
16.	भसडियावाँ	410	51.	कल्यानपुर सुरजई	548	86.	खजूरगाँव	332
17.	बहुमबपुर चेहटा	336	52.	कस्बा बदलू	198	87.	खजूरी	546
18.	भानापुर	312	53.	कहिंजर	103	88.	खजुहा	19
19.	भाकंतावनगर	423	54.	काजी खेड़ा	108	89.	खरगपुर कुमियाना	375
20.	भाम्बा	399	55.	कान्हामऊ	90	90.	खरगपुर सोतामा	352
21.	बालमपुर	305	56.	कान्हामऊ	321	91.	खरगपुर	84
22.	इब्राहिमपुर	101	57.	कल्हीमाँव	243	92.	खलीनपुर	435
23.	इब्राहिमपुर जठैया	561	58.	कालपुर	58	93.	खांडेपुर	60
24.	इस्माइल मऊ	469	59.	काशी खेड़ा	191	94.	खानपुर	123
25.	इस्लामपुर	452	60.	काशीपुर	397	95.	खानपुर खपुरा	258
26.	बड़वा	588	61.	कितुनी	467	96.	खानपुर खुष्ठी	50
27.	उत्तरागौरी	317	62.	किशुन खेरा	54	97.	खीरौ	29
28.	बदराहार	222	63.	किशुनपुर एहत माली	189	98.	खेमान खेड़ा	171
29.	उदवतपुर	53	64.	किशोरी बालमपुर	482	99.	खेमानन्दपुर	504
30.	बबबामऊ	293	65.	कीरतपुर बरहार उर्फ देवगजा	509	100.	खैरहनी	354
31.	उबरनी	394	66.	कुड़ाचक सगुनपुर	458	101.	खोंडपुर	513
32.	उभरापुर	104	67.	कुण्डवल	348	102.	खोदायपुर	450
33.	उभरामऊ	359	68.	कुतुबपुर बिछौरा	473	103.	खौद	115
34.	उमरी	582	69.	कुम्हूरीरा	80	104.	गजपती खेड़ा	138
35.	उसर	125	70.	कुरसंडी	20	105.	गजियापुर	226

## ग्रामों की वर्गीकरण सूची

## डलमऊ तहसील

क्रम सं०	ग्राम का नाम	लोकेशन कोड नं०	क्रम सं०	ग्राम का नाम	लोकेशन कोड नं०	क्रम सं०	ग्राम का नाम	लोकेशन कोड नं०
1	2	3	1	2	3	1	2	3
106.	गफूरपुर	445	141.	चक मनिथा	158	176.	जनेवा कटरा	333
107.	गहरीली	185	142.	चक हाजीपुर	363	177.	जमकोरियापुर	44
108.	गहिरी	260	143.	चचिहा	309	178.	जमालनगर मोहीउद्दीनपुर	417
109.	गिरधरपुर	439	144.	चन्दौली	5	179.	जमुनीपुर	498
110.	गुनागर खेड़ा	291	145.	चन्दई चरुहार	519	180.	जमुनीपुर चरुहार	491
111.	गुरुगुजपुर	535	146.	चन्द्रमन खेड़ा	165	181.	जमुवावाँ	283
112.	गुसाई खेड़ा	186	147.	चन्दौली	555	182.	जमौड़ी	581
113.	गैगासों	334	148.	चम्पतपुर	294	183.	जयगोपालगंज	135
114.	गोगूमऊ	304	149.	चरुहार आशानन्दपुर	518	184.	जरबल	164
115.	गोण्डा	217	150.	चरुहार जियायक	487	185.	जलालपुर बेही	543
116.	गोनामऊ	6	151.	चरुहार बीक	511	186.	जलालपुर घई	512
117.	गोपाली खेड़ा	245	152.	चहीतर	167	187.	जसऊ मऊ	37
118.	गोवर्धनपुर	567	153.	चिखड़ी	77	188.	जहांगीराबाद	416
119.	गोन्हामऊ	292	154.	चिलौली	558	189.	जिगना	560
120.	गोविन्दपुर	209	155.	चिन्ता खेड़ा	176	190.	जेरी	4
121.	गोविन्दपुर जलौली	279	156.	चिलौला	319	191.	जोगपट्टी केशव	575
122.	गोविन्दपुर मीरा	368	157.	चूली	470	192.	जोगपट्टी दामोदर	576
123.	गोविन्दपुर माधो	486	158.	चौरहिया	327	193.	जोगमगदीपुर	577
124.	गौतमन खेड़ा	157	159.	चाँदपुर	113	194.	जोगापुर बरगाँव	262
125.	गौन्हा	96	160.	चाँदपुर लूक	493	195.	जोलिमा मऊ	428
126.	गौरा उवरनी	386	161.	चाँबा	273	196.	जोहवा नटकी	420
127.	गौरा खसपरी	464	162.	चाँबा टीकर	324	197.	झरहा	478
128.	गौरा रुपई पीरबंगीपुर	315	163.	चाँदिमऊ	35	198.	झावर हरदोपट्टी	296
129.	गौरा लखनी	553	164.	छञ्जपुर	431	199.	झामपुर	218
130.	गौरा हरदो	479	165.	छतौना	128	200.	झूलपुर	169
131.	गंगापुर बरस	344	166.	छमनी खेड़ा	195	201.	टाँघन	566
132.	गाँडूमऊ	174	167.	छिछौरा	474	202.	टिकठा भुसल्लेपुर	556
133.	घुरवारा	388	168.	छिवलहा	234	203.	टिकरा गाँचीपुर	485
134.	घूरी	461	169.	छीछेमऊ	547	204.	टिकरान	338
135.	चक कांटी	180	170.	जगतपुर	565	205.	टिकरिया	468
136.	चक कांटू खेड़ा	161	171.	जगतपुर कोटहा	364	206.	टीला	328
137.	चक गजराज	65	172.	जगतपुर बरदरा	408	207.	टिकवा मऊ	49
138.	चक गौर	232	173.	जगतपुर भिचकोरा	297	208.	टेरुई	144
139.	चक चौरहिया	223	174.	जगतपुर रामगड़ी	76	209.	टोंक	404
140.	चक फेरशाह	66	175.	जगन्नाथपुर	202	210.	ठंगीचा	154

## ग्रामों की वर्णानुक्रम सूची

## डलमऊ तहसील

क्रम सं०	ग्राम का नाम	लोकेशन कोड नं०	क्रम सं०	ग्राम का नाम	लोकेशन कोड नं०	क्रम सं०	ग्राम का नाम	लोकेशन कोड नं०
1	2	3	1	2	3	1	2	3
211.	डकौली	353	246.	दूलापुर	208	281.	निसगर	203
212.	डलमऊ	424	247.	देव खेड़ा	246	282.	निहृथा	75
213.	डिघिया	224	248.	देवगाँव	56	283.	नीवी	197
214.	डुम्टहर	12	249.	देवगाँव	358	284.	नेवादा पट्टी	503
215.	डून्डी	143	250.	देवपुर	102	285.	नोनेरा	42
216.	डोण्डनपुर	2	251.	देवपुर	254	286.	नौगवाँ	34
217.	डोण्डेपुर	9	252.	देवमई एहत माली	188	287.	पकरा गिरिफता	391
218.	दरवा बरवा	8	253.	देवली	69	288.	पखरा मऊ	440
219.	तारापुर बाँसी	500	254.	देवली	421	289.	पखरौली	448
220.	हाल कटैला	126	255.	दोस्तपुर	82	290.	पथागपुर	520
221.	तिवारीपुर	544	256.	दौलतपुर	175	291.	प्रतापपुर	290
222.	तिवारीपुर कलां	133	257.	दौलतपुर	587	292.	पर्वत खेड़ा	221
223.	तिवारीपुर खुर्द	190	258.	घन्नीपुर	270	293.	परसपुर	28
224.	तेबगाँव	219	259.	घनपालपुर	156	294.	परस रामपुर	502
225.	तेरुखा	369	260.	घनामाद	266	295.	पन्टी खेड़ा	149
226.	तेलियानी	443	261.	घमघमा	526	296.	पलिया बीरसिंहपुर	299
227.	थुलरई	463	262.	घर्मदासपुर	564	297.	पसन खेड़ा	230
228.	दतौली लालगंज	282	263.	घर्मापुर	495	298.	पहरोली रनापुर	17
229.	दफपुरा	240	264.	घर्मापुर कौली	488	299.	पहुरी	118
230.	दयालपुर	269	265.	धीरनपुर	506	300.	पाठक खेड़ा	172
231.	दरवानीहार	426	266.	धुराई	14	301.	पाठक खेड़ा उर्फ रनापुर	134
232.	दरियापुर	231	267.	धृता	525	302.	पाहो	18
233.	दरिगापुर	409	268.	धूरी खेड़ा	211	303.	पिलखा	339
234.	दलीपुर	132	269.	धूरे मऊ	120	304.	पीथूपुर	116
235.	दहिरापुर	47	270.	धोवहा	559	305.	पुरौली	373
236.	दाउदपुर गढई	516	271.	नदेहरी	13	306.	पुरषोत्तमपुर	187
237.	दाउदपुर रामनगर	337	272.	नरसवाँ	401	307.	पूरनपुर	200
238.	दाउद शाहपुर	517	273.	नरसिंहपुर	83	308.	पूरबगाँव	586
239.	दासपुर	107	274.	नरहरपुर	496	309.	पूरे जोरी	271
240.	दीनगंज	429	275.	नरायनपुर वझा	507	310.	पूरे झाम	572
241.	दीपेमऊ	356	276.	नरेन्द्रपुर	301	311.	पूरे नसीरन	532
242.	दुकनहा	41	277.	नरेन्द्रपुर	402	312.	पूरे भवानी	81
243.	दुधवन	215	278.	नवाबगंज	573	313.	पूरे सैद राजू	533
244.	दुर्गापुर	465	279.	नसीरपुर गहिरवारी	438	314.	प्रेम चक	117
245.	दुर्जनपुर	160	280.	निजाम खेड़ा	129	315.	फखरुद्दीनपुर	325

## ग्रामों की वर्गीकरण सूची

## डालमऊ तहसील

क्रम सं०	ग्राम का नाम	लोकेशन कोड नं०	क्रम सं०	ग्राम का नाम	लोकेशन कोड नं०	क्रम सं०	ग्राम का नाम	लोकेशन कोड नं०
1	2	3	1	2	3	1	2	3
316.	फत्तेसराय	257	351.	विज्ञ नामऊ	406	386.	भोजपुर	131
317.	फिरोजपुर	239	352.	विठली	193	387.	मखदूमपुर उर्फ मुनीमाबास	552
318.	बकुलिहा	86	353.	बिसावाँ	472	388.	मखदूमपुर उर्फ शेखनपुर	422
319.	बध्तावरपुर	398	354.	बिरनावाँ	111	389.	मझिमवाँ	55
320.	बडेरवा	414	355.	बिसायकपुर	136	390.	मटियारा	456
321.	बण्डई	284	356.	बिसुन खेड़ा	313	391.	मटेहना	259
322.	बभ्रामऊ	275	357.	बिसुनदासपुर	454	392.	मथुरपुर	233
323.	बनईमऊ	92	358.	बीजेमऊ खपुरा	89	393.	मदई खेड़ा	152
324.	बरवलिया	48	359.	बेनी कोपा	562	394.	मददपुर	361
325.	बरवलिया	137	360.	बेनी कामा	563	395.	मदनापुर	25
326.	बरस	346	361.	बेमौरा महेश खेड़ा	295	396.	मदनापुर	130
327.	बरहा	263	362.	बेल्हटा	370	397.	मधुकरपुर	347
328.	बरारा बुजुर्ग	449	363.	बेहटा कलां	286	398.	मंगतपुर	146
329.	बरी	99	364.	बेहटा सातनपुर	7	399.	मन्दुरी	79
330.	बस्वाहाार	225	365.	बेहोखोर	541	400.	मनसुख मऊ	405
331.	बरोण्डी	23	366.	बैरीहार	568	401.	मनिहर शर्की	551
332.	बरौला	27	367.	बैरुआ	242	402.	मनोहरगंज	585
333.	बलमहरपुर	419	368.	भगवन्तपुर चन्दनिया	522	403.	मल्केगाँव	220
334.	बलीपुर	385	369.	भगवल बुजुर्ग	396	404.	मलपुरा	307
335.	बसगावाँ	33	370.	भगवानपुर छतम्बा	403	405.	मलपुरा	393
336.	बसन्तपुर फोइया	340	371.	भगवानपुर तपेतेइया	377	406.	मलिक मीटी	415
337.	बसावन खेड़ा	64	372.	भगौतीपुर उर्फ जहानामऊ	390	407.	महमद मऊ	281
338.	बहरामपुर	287	373.	भनवा मऊ	538	408.	महाखेड़ा	289
339.	बहरामपुर	508	374.	भनवे	381	409.	महराजपुर	141
340.	बहाई	320	375.	भरसना	444	410.	माधोपुर	168
341.	बहादुर गंज	492	376.	भवानीपुर	194	411.	मानपुर	70
342.	बहादुरपुर	210	377.	भवानीपुर	360	412.	मामेमऊ	539
343.	बहपुर	213	378.	भावा खेड़ा	166	413.	मालपुर	91
344.	बहेरिया	389	379.	मितरी	85	414.	मिरजा जददपुर	481
345.	बाजपेईपुर	335	380.	भियामऊ एहतमाली	206	415.	मिरजापुर	51
346.	बांसीपरान	457	381.	भीख	578	416.	मिरजापुर उर्फ तोधकपुर	277
347.	बांसीरिहायक	483	382.	भीटा	247	417.	मिरजापुर उर्फ सूरजपुर सेमवसी	494
348.	बासू खेड़ा	170	383.	भीतरगाँव	32	418.	मिसिर खेड़ा	59
349.	बासूगढी	268	384.	भूपत खेड़ा	184	419.	मीठापुर बढैया	330
350.	बिछियाबादी	591	385.	भेटौली	589	420.	मीर मीरानपुर	372

## ग्रामों की वर्गीकरण सूची

उलमऊ तहसील

क्रम सं०	ग्राम का नाम	लोकेशन क्रम कोड नं० सं०	ग्राम का नाम	लोकेशन क्रम कोड नं० सं०	ग्राम का नाम	लोकेशन क्रम कोड नं० सं०		
1	2	3	1	2	3	1	2	3
421.	मुतबल्लीपुर उर्फ अयोध्याबक्स	453	456. राधा बालमपुर	411	491. लालपुर			21
422.	मुतबल्लीपुर रानासाहब	530	457. रानी खेड़ा	192	492. लालपुर			127
423.	मुबारकपुर	267	458. रानीपुर	264	493. लालपुर			342
424.	मुदीपुर मझिगवा	196	459. राम खेड़ा	109	494. लालमऊ			314
425.	मुशिदाबाद	427	460. रामगढ़ टिकरिया	569	495. लोदीपुर			15
426.	मुरार मऊ	139	461. रामगाँव	244	496. लोदीपुर उतरावा			365
427.	मुरैठी	480	462. रामनगर	477	497. शगुनी			26
428.	मुस्तफाबाद बेलहनी	323	463. रामपुर कला	241	498. श्यामपुर			72
429.	मूसापुर	251	464. रामपुर खूँ	142	499. शाहपुर			288
430.	मेडौली	38	465. रामपुर गहिर खेत	407	500. शिवपुरी			3
431.	मेरामऊ	36	466. रामपुर निहस्था	74	501. शीतलपुर उर्फ शंकरपुर			584
432.	मेरई	97	467. रामपुर बरारा	451	502. शेरनदाज पुर			542
433.	मेलका साहब	534	468. रामपुर मजरा	31	503. शोमवापुर			311
434.	मेलथुवा	462	469. रामपुर मजरे एहार	351	504. सकतपुर			255
435.	मैदेमऊ	300	470. रायपुर	94	505. सगुनपुर			459
436.	मैलासपुर	163	471. रायपुर	214	506. सन्तपुर			442
437.	मोहनपुर	16	472. रायपुर कितुली	475	507. सन्जीबपुरा			114
438.	मोहनपुर	145	473. रायपुर गौरी	510	508. सराब			261
439.	मोहनपुर उर्फ गोपीपुर	557	474. रायपुर तप्पा हकेली	433	509. सराय कुमी			124
440.	मोहनसिंह का पुरवा	366	475. रायपुर	253	510. सराय खान्डे			207
441.	यकसना उर्फ करकसा	395	476. रावतपुर एह्वतमानी	205	511. सराय विलादार			425
442.	यूसुफपुर	274	477. रावतपुर कला	199	512. सराय वैरिहा खेड़ा			302
443.	रजौली	326	478. रासीगाँव	229	513. सराय महमूद			52
444.	रणगाँव	276	479. रिखालपुर लोटनहा	357	514. सराय श्रीबक्स			536
445.	रणमऊ	345	480. रेवारी पसिया खेड़ा	285	515. सराय लखमी			430
446.	रंजीतपुर	106	481. रौझइया गोकुलपुर	571	516. सुरेनी			150
447.	रंजीतपुर लोनारी	380	482. रौझइया भीखमगाह	570	517. सरैला			331
448.	रमईपुर कला	155	483. रौतपुर	237	518. सलीमपुर			434
449.	रमईपुर खूँ	250	484. रौली	362	519. सहदे मऊ			162
450.	रमवापुर दुबाई	63	485. लखई खेड़ा	105	520. सहनीपुर			238
451.	रसूलपुर	110	486. सखनगाँव	228	521. सहिमदा			412
452.	रसूलपुर गहरवारी	387	487. सखनापुर	151	522. समोवा			100
453.	रसूलपुर धराबा	501	488. लच्छीपुर	68	523. साई			471
454.	रहीम खेड़ा	112	489. सखई खेड़ा	178	524. साईस्ताबाद उर्फ मुरकुलपुर			322
455.	राजापुर	179	490. नहंगी एह्वत माली	182	525. साईस्ताबाद उर्फ नगरमऊ			400

## ग्रामीणों की वर्णानुक्रम सूची

## डलमऊ तहसील

क्रम सं०	ग्राम का नाम	लोकेशन कोड नं०	क्रम सं०	ग्राम का नाम	लोकेशन कोड नं०	क्रम सं०	ग्राम का नाम	लोकेशन कोड नं०
1	2	3	1	2	3	1	2	3
526.	सागर खेड़ा	249	551.	सुरजपुर बनापार	466	576	हरदी टीकर	554
527.	साढापुर	173	552.	सेखवापुर	278	577.	हरीपुर	181
528.	साण्डी	298	553.	सेखूपुर	515	578.	हरीपुर	272
529.	सातनपुर	78	554.	सेन्दुरामऊ	437	579.	हरीपुर निहस्या	73
530.	सातवा खेड़ा	121	555.	सेबरा	460	580.	हरीपुर मिरवहा	24
531.	सांडबरा	382	556.	सेमरपहा	310	581.	हरीराम खेरा	39
532.	साग्गीपुर बरगदहा	329	557.	सेमरी	67	582.	हसनापुर	153
533.	साडुल्लापुर	11	558.	सेमौरी	432	583.	हसनापुर	341
534.	सान्हूकुआँ	574	559.	सेरन्दाजपुर उर्फँ सिंहपुर	590	584.	हीगामऊ	378
535.	सान्हें मऊ	374	560.	सेलरहा	455	585.	हुल्हापुर	140
536.	सिकन्दरपुर	545	561.	सेवनपुर	61	586.	हुसेनबाद	30
537.	सिद्धौर	583	562.	सेहरा मऊ	43	587.	हेलौली	235
538.	सिधौर तारा	252	563.	सेंद अलीपुर	531	588.	हेवतहा नेबडिया	579
539.	सिधौर सेमरी	87	564.	सेंदवारा	529	589.	हेवतपुर कलाँ	236
540.	सुद्धा हरदो	489	565.	सेंदापुर	216	590.	हेमतपुर खुर्दें	177
541.	सुदामापुर	527	566.	सेम्बली	256	591.	त्रिवेणीपुर	280
542.	सुरजपुर	122	567.	सेरापुर	227			
543.	सुरजूपुर	447	568.	सोषडासी	318			
544.	सुरसना	446	569.	सोहवल	355			
545.	सुलतानपुर एहत माली	183	570.	हजरतपुर उर्फँ ख्वाजा जहानपुर	505			
546.	सुल्तानपुर जनीली	476	571.	हयकुई	550			
547.	सुल्तानपुर जाला	350	572.	हथनासा	159			
548.	सुल्तानपुर बढैया	521	573.	हमीरगाँव	212			
549.	सूवन खेड़ा	306	574.	हमीरमऊ	523			
550.	सुरजपुर गुमान खेड़ा	62	575.	हरदी	22			



## ALPHABETICAL LIST OF VILLAGES

## DALMAU TAHSIL

Sl. No.	Name of Village	Location Code No.	Sl. No.	Name of Village	Location Code No.	Sl. No.	Name of Village	Location Code No.
1	2	3	1	2	3	1	2	3
1.	Adilabad	371	36.	Balbhadarpur	419	71.	Bhanway	381
2.	Afsari	88	37.	Balipur	385	72.	Bharsana	444
3.	Aftabnagar	423	38.	Banaimau	92	73.	Bhawa Khera	166
4.	Ahamadpur Chehta	336	39.	Bandai	284	74.	Bhawanipur	194
5.	Aihar	349	40.	Bannamau	275	75.	Bhawanipur	360
6.	Ajitpur	93	41.	Bansi Paran	457	76.	Bhetauli	589
7.	Akhaupur	46	42.	Bansi Rihayak	483	77.	Bhikh	578
8.	Akoharia	40	43.	Baraha	263	78.	Bhita	247
9.	Alampur	305	44.	Barara Buzurg	449	79.	Bhitargaon	32
10.	Alawalpur Madho	540	45.	Baras	346	80.	Bhitari	85
11.	Alipur	201	46.	Baraula	27	81.	Bhiyamau Ahetmali	206
12.	Alipur Chakrai	490	47.	Baraundi	23	82.	Bhojpur	131
13.	Alodipur	383	48.	Barerawa	414	83.	Bhupat Khera	184
14.	Amaraha	413	49.	Bari	99	84.	Bichhiabadi	591
15.	Amba	399	50.	Baruwahar	225	85.	Bijelau Khapura	89
16.	Ambara Mathai	484	51.	Barwalia	48	86.	Bijhalamau	406
17.	Ambara Paschim	316	52.	Barwalia	137	87.	Binawan	472
18.	Amiranpur Pakara	392	53.	Basantpur Kathoia	340	88.	Birnawan	111
19.	Anapur	312	54.	Basawan Khera	64	89.	Bisayakpur	136
20.	Andhi	1	55.	Basgawan	33	90.	Bishundaspur	454
21.	Asarhiyawan	410	56.	Basugarhi	268	91.	Bishun Khera	313
22.	Atarhar	10	57.	Basu Khera	170	92.	Bithuli	193
23.	Awasthipur	343	58.	Behikhor	541	93.	Chachiha	309
24.	Bahadurganj	492	59.	Behta Kulan	286	94.	Chahotar	167
25.	Bahadurpur	210	60.	Behta Satanpur	7	95.	Chak Chorahia	223
26.	Bahai	320	61.	Belhata	370	96.	Chak Gajraj	65
27.	Baheriya	389	62.	Bemaura Mahesh Khera	295	97.	Chak Gaur	232
28.	Bahrampur	287	63.	Benikama	563	98.	Chak Hajipur	363
29.	Bahrampur	508	64.	Benikopa	562	99.	Chak Kanti	180
30.	Bahupur	213	65.	Bhagautipur Urf Jahanamau	390	100.	Chakkantu Khera	161
31.	Bairihar	568	66.	Bhagwal Buzurg	396	101.	Chak Maniya	158
32.	Bairuwa	242	67.	Bhagwanpur Chhatamba	403	102.	Chak Phershad	66
33.	Bajpaipur	335	68.	Bhagwanpur Tapetepur	377	103.	Champatpur	294
34.	Bakhatawarpur	398	69.	Bhagwantpur Chandinika	522	104.	Chanda	273
35.	Bakuliha	86	70.	Bhanwamau	538	105.	Chandai Charuhar	519

## ALPHABETICAL LIST OF VILLAGES

## -DALMAU TAHSIL

Sl. No.	Name of Village	Location Code No.	Sl. No.	Name of Village	Location Code No.	Sl. No.	Name of Village	Location Code No.
1	2	3	1	2	3	1	2	3
106.	Chandauli	5	141.	Daulatpur	175	176.	Durgapur	465
107.	Chandauli	555	142.	Daulatpur	587	177.	Durjanpur	160
108.	Chandey Mau	35	143.	Dayalpur	269	178.	Ekauni	95
109.	Chandramau Khara	165	144.	Deogaon	56	179.	Ekdala	499
110.	Chanda Tikar	324	145.	Deogaon	358	180.	Fakharuddinpur	325
111.	Chandpur	113	146.	Deo Khera	246	181.	Fathey Sarai	257
112.	Chandpur Look	493	147.	Deoli	69	182.	Firozpur	239
113.	Charuhar Ashanandpur	518	148.	Deoli	421	183.	Gahiri	260
114.	Charuhar Beek	511	149.	Deomai Ahetmali	188	184.	Gahrauli	185
115.	Charuhar Jiyayak	487	150.	Deopur	102	185.	Gajipur	226
116.	Chhajipur	431	151.	Deopur	254	186.	Gajpati Khera	138
117.	Chhamani Khera	195	152.	Dhamdhama	526	187.	Gandumau	174
118.	Chhatauna	128	153.	Dhanabhad	266	188.	Gangapur Baras	344
119.	Chhichhaura	474	154.	Dhanipur	270	189.	Gaunaha	96
120.	Chhichhe Mau	547	155.	Dhanpalpur	156	190.	Gaura Haro	479
121.	Chhiulaha	234	156.	Dharmdaspur	564	191.	Gaura Khaspari	464
122.	Chichauli	558	157.	Dharmapur	495	192.	Gaura Lakhani	533
123.	Chikhari	77	158.	Dharmapur Kaili	488	193.	Gaurapapai Pipalipur	315
124.	Chilaula	319	159.	Dhiranpur	506	194.	Gaura Ubarani	386
125.	Chinta Khera	176	160.	Dhobaha	559	195.	Gautaman Khera	157
126.	Chorhia	327	161.	Dhurai	14	196.	Gegason	334
127.	Chuli	470	162.	Dhure mau	120	197.	Ghafurpur Urf Jalalabad	445
128.	Dafpura	240	163.	Dhuri Khera	211	198.	Ghuri	461
129.	Dahirapur	47	164.	Dhuta	52	199.	Ghurwara	388
130.	Dakauli	353	165.	Dighia	224	200.	Girdharpur	439
131.	Dalipur	132	166.	Dinganj	429	201.	Gobardhanpur	567
132.	Dalmau	424	167.	Dipeymau	356	202.	Gogumau	304
133.	Darbanihar	426	168.	Dondanpur	2	203.	Golhamau	292
134.	Dariapur	231	169.	Dondeypur	9	204.	Gonamau	6
135.	Darigapur	409	170.	Doondi	143	205.	Gonda	217
136.	Daspur	107	171.	Dostpur	82	206.	Gopali Khera	245
137.	Datauli Lalganj	282	172.	Dudhwan	215	207.	Govindpur	209
138.	Daudpur Garhi	516	173.	Dukanha	41	208.	Govindpur Bhira	368
139.	Daudpur Ramnagar	337	174.	Dulapur	208	209.	Govindpur Madho	486
140.	Daud Shahpur	517	175.	Dumtahar	12	210.	Govindpur Ulauli	279

## ALPHABETICAL LIST OF VILLAGES

## DALMAU TAHSIL

Sl. No.	Name of Village	Location Code No.	Sl. No.	Name of Village	Location Code No.	Sl. No.	Name of Village	Location Code No.
1	2	3	1	2	3	1	2	3
211.	Gunagar Khera	291	246.	Jaigopalganj	135	281.	Kankapur	303
212.	Gurgujpur	535	247.	Jalalpur Behi	543	282.	Karanmau	376
213.	Gusai Khera	186	248.	Jalalpur Dhai	512	283.	Kashi Khera	191
214.	Habatpur Kalan	236	249.	Jamalnagar Mohiuddinpur	417	284.	Kashipur	397
215.	Haibatpur Khurd	177	250.	Jamkoriapur	44	285.	Kathgar	379
216.	Hamirgaon	212	251.	Jamori	581	286.	Katkaha	147
217.	Hamirmau	523	252.	Jamunipur	498	287.	Kesaruwa	367
218.	Hardi	22	253.	Jamunipur Charuhar	491	288.	Kesauli	71
219.	Harsdi Tikar	554	254.	Jamuwawau	283	289.	Ketanpur	57
220.	Haripur	181	255.	Janewa Katra	333	290.	Kewalpur Baretha	537
221.	Haripur	272	256.	Jarwal	164	291.	Khairahani	354
222.	Haripur Mirdaha	24	257.	Jasaumau	37	292.	Khajuha	19
223.	Haripur Nihastha	73	258.	Jeri	4	293.	Khajurgaon	332
224.	Hariram Khera	39	259.	Jhabar Hardo Patti	296	294.	Khajuri	546
225.	Hasnapur	153	260.	Jhampur	218	295.	Khalipur	435
226.	Hasnapur	341	261.	Jharha	478	296.	Khandepur	60
227.	Hathkui	550	262.	Jhulpur	169	297.	Khanpur	123
228.	Hathnasa	159	263.	Jigana	560	298.	Khanpur Khapura	258
229.	Hazratpur Urf Khawaja Jahanpur	505	264.	Jogapur Bargaon	262	299.	Khanpur Khusti	50
230.	Helauli	235	265.	Jagmagadipur	577	300.	Kharagpur Kurmiyana	375
231.	Hewatha Newarhia	579	266.	Jogpatti Damodar	576	301.	Kharagpur Sautana	352
232.	Hingamau	378	267.	Jhgpati Keshava	575	302.	Khargapur	84
233.	Hullapur	140	268.	Johawa Natki	420	303.	Khaund	115
234.	Husainabad	30	269.	Jotiyamau	428	304.	Khemanandpur	504
235.	Ibrahimpur	101	270.	Kahinjar	103	305.	Kheman Khera	171
236.	Ibrahimpur Jarhaia	561	271.	Kalhigaon	243	306.	Khiron	29
237.	Islampur	452	272.	Kalupur	58	307.	Khodaipur	450
238.	Ismailmau	469	273.	Kalyanpur Benti	497	308.	Khondpur	513
239.	Jagannathpur	202	274.	Kalyanpur Surjai	548	309.	Kiratpur Charuhar Urf Deogana	509
240.	Jagatpur	565	275.	Kamalpur	45	310.	Kishori Balampur	482
241.	Jagatpur Bardara	408	276.	Kanaha	418	311.	Kishun Khera	54
242.	Jagatpur Bhichkaula	297	277.	Kandharpur	441	312.	Kishunpur Abetmah	189
243.	Jagatpur Kotaha	364	278.	Kanhamau	90	313.	Kituli	467
244.	Jagatpur Ramgarhi	76	279.	Kanhamau	321	314.	Kodia	580
245.	Jahangirabad	416	280.	Kanjas	248	315.	Kola Burhanpur	524

## ALPHABETICAL LIST OF VILLAGES

## DALMAU TAHSIL

Sl. No.	Name of Village	Location Code No.	Sl. No.	Name of Village	Location Code No.	Sl. No.	Name of Village	Location Code No.
1	2	3	1	2	3	1	2	3
316.	Kondra	98	351.	Maidemau	300	386.	Mohansingh Kapurwa	366
317.	Kondra	148	352.	Mailaspur	163	387.	Mubarakpur	267
318.	Korauli Budhkar	514	353.	Majhigawan	55	388.	Murarmau	139
319.	Korauli Dama	436	354.	Makhdumpur Urf Muhimabad	552	389.	Murdipur Majhigawan	196
320.	Korihara	308	355.	Makhdumpur Urf Shekhanpur	422	390.	Murithi	480
321.	Kotiya Ahetmali	204	356.	Malik Bhiiti	415	391.	Murshidabad	427
322.	Kumharaura	80	357.	Malkegaon	220	392.	Musapur	251
323.	Kundwal	348	358.	Malpur	91	393.	Mustafabad Belahani	323
324.	Kunwarmau Pakri	384	359.	Malpura	307	394.	Mutwallipur Urf Ayodhiyabax	453
325.	Kurha Chak Sagunpur	458	360.	Malpura	393	395.	Mutwallipur Ranasaheb	530
326.	Kursandi	20	361.	Mamemau	539	396.	Nadehari	13
327.	Kushal Khera	119	362.	Manduri	79	397.	Narainpur Banha	507
328.	Kusmi	549	363.	Mangatpur	146	398.	Narandarpur	301
329.	Kutubpur Bichhaura	473	364.	Manihar Sharki	551	399.	Narendrapur	402
330.	Lachhipur	68	365.	Manoharganj	585	400.	Narharpur	496
331.	Lachhi Khera	178	366.	Manpur	70	401.	Narsawan	401
332.	Lahangi Ahetmali	182	367.	Mansukhmau	405	402.	Narsinghpur	83
333.	Lakhai Khera	105	368.	Matehana	259	403.	Nasirpur Gahirwari	438
334.	Lakhanapur	151	369.	Mathurpur	233	404.	Naugawan	34
335.	Lakhangaon	228	370.	Matiyara	456	405.	Nawabganj	573
336.	Lalpur	21	371.	Medauli	38	406.	Newada Patti	503
337.	Lalpur	127	372.	Melkha Saheb	534	407.	Nibi	197
338.	Lalpur	342	373.	Melthuwa	462	408.	Nihastna	75
339.	Lalumau	314	374.	Meramau	36	409.	Nisgar	203
340.	Lodipur	15	375.	Merui	97	410.	Nizam Khera	129
341.	Lodipur Utrawan	365	376.	Mirmiranpur	372	411.	Nonera	42
342.	Madai Khera	152	377.	Mirzajaddupur	481	412.	Paho	18
343.	Madanapur	25	378.	Mirzapur	51	413.	Pahrauli Ranapur	17
344.	Madanapur	130	379.	Mirzapur Urf Surajpur Saimbasi	494	414.	Pahuri	118
345.	Madhopur	168	380.	Mirzpur Urf Taudhakpur	277	415.	Pakhramau	440
346.	Madhukarpur	347	381.	Misir Khera	59	416.	Pakhrauli	448
347.	Maddupur	361	382.	Mithapur Barahia	330	417.	Pakra Girifta	391
348.	Maha Khera	289	383.	Mohanpur	16	418.	Palia Birsinghpur	299
349.	Mahmadmau	281	384.	Mohanpur	145	419.	Palti Khera	149
350.	Maharajpur	141	385.	Mohanpur Urf Gopipur	557	420.	Paraspur	28

## ALPHABETICAL LIST OF VILLAGES

## DALMAU TAHSIL

Sl. No.	Name of Village	Location Code No.	Sl. No.	Name of Village	Location Code No.	Sl. No.	Name of Village	Location Code No.
1	2	3	1	2	3	1	2	3
421.	Parasrampur	502	456.	Ramnagar	477	491.	Sahdemau	162
422.	Parbat Khera	221	457.	Rampur Barara	451	492.	Sahimada	412
423.	Pasan Khera	230	459.	Rampur Gahirket	407	493.	Sai	471
424.	Pathak Khera Urf Ranapur	134	458.	Rampur Kalan	241	494.	Saidalipu	531
425.	Pathak Khera	172	460.	Rampur Khurd	142	495.	Saidapur	216
426.	Payagpur	520	461.	Rampur Mazra	31	496.	Saidwara	529
427.	Pilkha	339	462.	Rampur Mazraihar	351	497.	Saimbasi	256
428.	Pitnupur	116	463.	Rampur Nihastha	74	498.	Sairapur	227
429.	Pratappur	290	464.	Ramaipur Kalan	155	499.	Saistabad Urf Bhurkuspur	322
430.	Prem Chak	117	465.	Ramaipur Khurd	250	500.	Saktabad Urf Nagrumau	400
431.	Purabgaon	586	466.	Ramawapur Dubai	63	501.	Sakatpur	255
432.	Puranpur	200	467.	Rangaon	276	502.	Salimpur	434
433.	Purauli	373	468.	Rani Khera	192	503.	Samodha	100
434.	Purey Bhawani	81	469.	Ranipur	264	504.	Sandbara	382
435.	Purey Jham	572	470.	Ranjitpur	106	505.	Sandi	298
436.	Purey Nasiran	532	471.	Ranjitpur Lonari	380	506.	Sanhemau	374
437.	Pureyori	271	472.	Ranmau	345	507.	Sanhukuwan	574
438.	Purey Saidraju	533	473.	Rasigaon	229	508.	Santpur	442
439.	Purshotampur	187	474.	Rasulpur	110	509.	Sarai Bairiha Khera	302
440.	Qasba Badlu	198	475.	Rasulpur Dharawan	501	510.	Sarai Dilawar	425
441.	Qaziya	528	476.	Rasulpur Gaharwari	387	511.	Sarai Khande	207
442.	Qazi Khera	108	477.	Rausi	362	512.	Sarai Kurmi	124
443.	Radha Balampur	411	478.	Rautapur	237	513.	Sarai Lakhmi	430
444.	Rahim Khera	112	479.	Rawatpur Ahetmali	205	514.	Sarai Mahmood	52
445.	Raipur	94	480.	Rawatpur Kalan	199	515.	Sarai	261
446.	Raipur	214	481.	Rewaripasia Khera	285	516.	Saraila	331
447.	Raipur Gauri	510	482.	Risalpur Lotanha	357	517.	Sarai Sribax	536
448.	Raipur Kituli	475	483.	Rojhaiya Bhikhamshah	570	518.	Sareni	150
449.	Raipur Tappahaveli	433	484.	Rojhaiya Gokulpur	571	519.	Sarhapur	173
450.	Rajapur	179	485.	Sabji Babura	114	520.	Satanpur	78
451.	Rajauli	326	486.	Sadipur Bargadaha	329	521.	Satwa Khera	121
452.	Raipur	253	487.	Sadullapur	11	522.	Sehuramau	43
453.	Ramgaon	244	488.	Sagar Khera	249	523.	Sekhwapur	278
454.	Ramgarh Tikaria	569	489.	Sagunpur	459	524.	Sekhupur	515
455.	Ramkhera	109	490.	Sahanipur	238	525.	Selara	455

## ALPHABETICAL LIST OF VILLAGES

## DALMAU TAHSIL

Sl. No.	Name of Village	Location Code No	Sl. No	Name of Village	Location Code No.	Sl. No.	Name of Village	Location Code No.
1	2	3	1	2	3	1	2	3
526.	Semari	67	551.	Sultanpur Janauli	476	576.	Tila	328
527.	Semarpaha	310	552.	Surajpur Banapur	466	577.	Tonk	404
528.	Semauni	432	553.	Surajpur Guman Khera	62	578.	Trivedipur	280
529.	Senduramau	437	554.	Surjupur	122	579.	Ubarani	394
530.	Serandajpur Urf Singhpur	590	555.	Surjupur	447	580.	Udarahar	222
531.	Sewanpur	61	556.	Surzana	446	581.	Udawatpur	53
532.	Sewara	460	557.	Suttha Hardo	489	582.	Udawa	388
533.	Shaguni	26	558.	Talka Taila	126	583.	Udwamau	293
534.	Shahpur	288	559.	Tanghan	566	584.	Ugabhad	265
535.	Sher Andajpur	542	560.	Tarapur Bansi	500	585.	Umaramau	359
536.	Shitalpur Urf Shankarpur	584	561.	Tarwa Barwa	8	586.	Umrapur	104
537.	Shivpuri	3	562.	Tefgaon	219	587.	Umari	382
538.	Shobhawapur	311	563.	Teliani	443	588.	Uuroo	125
539.	Shyampur	72	564.	Terui	144	589.	Utragauri	317
540.	Siddhaur	583	565.	Terukha	369	590.	Yaksana Urf Karkasa	395
541.	Sikandarapur	545	566.	Tewaripur	544	591.	Yusufpur	274
542.	Singhaur Semari	87	567.	Tewaripur Kalan	133			
543.	Singhaur Tara	252	568.	Tewaripur Khurd	190			
544.	Sohawal	355	569.	Thangicha	154			
545.	Sondasi	318	570.	Thulrai	463			
546.	Sudamapur	527	571.	Tikaria	468			
547.	Sudan Khera	306	572.	Tikaran	338			
548.	Sultanpur Ahetmali	183	573.	Tikawamau	49			
549.	Sultanpur Badhaia	521	574.	Tikra Gachipur	485			
550.	Sultanpur Jala	350	575.	Tiktha Musallepur	506			

उपलब्ध जन सुविधाएं—[ यदि ग्राम में सुविधाएं उपलब्ध नहीं हैं तो कालम में ढंश (—) लगाया गया है तथा इसके बाद कोष्ठकों में जितनी निकटतम दूरी पर सुविधा उपलब्ध है मोटे तौर पर वह दूरी इस प्रकार दी गयी है—5 कि० मी०, 5 से 10 कि० मी० और 10+कि० मी० ]

Amenities available—(If not available within the village, a dash(—) is shown in the column and next to it in brackets, the distance in broad range viz-5 kms., 5-10 kms. and 10+kms., of the nearest place where the facility is available is given)

लोकेशन कोड नं० Location Code No.	ग्राम का नाम Name of Village	ग्राम का कुल क्षेत्रफल (हेक्टेयर में) Total area of Village (In hectares)	कुल जनसंख्या और परिवारों की संख्या Total population and No. of Households	शैक्षिक Educational	चिकित्सा Medical	पीने का पानी (पीने योग्य) Drinkingwater (Potable)	डाक और तार Post and Telegraph	बाजार/हाट का दिन/दिन यदि कोई हो Day or days of Market/ hat, if any	संचार व्यवस्था (बस स्टॉप रेलवे स्टेशन, जन मार्ग) Communications (Bus Stop, Railway Station, Water Way)	ग्राम तक पहुँचने का मार्ग Approach to Village
1	2	3	4	5	6	7	8	9	10	11
1	ऐम्धी	384.45	1,545(285)	P(1)	MCW(1)	W	शुक्र FRI —(-5)	सोम MON (10+)		KR
2	डोम्डनपुर	88.63	264(41)	—(-5)	—(-5)	W	—(-5)	—(-5)	—(5-10)	KR
3	शिवपुरी	222.98	778(130)	P(1)	—(5-10)	W	PO	—(-5)	—(5-10)	KR
4	जेरी	383.65	1,292(265)	P(1)	—(-5)	W	—(-5)	—(-5)	—(5-10)	KR
5	चन्दौली	235.13	787(159)	P(1)	—(-5)	W	—(-5)	—(-5)	—(5-10)	KR
6	गोनामऊ	174.82	789(136)	—(-5)	—(-5)	W	—(-5)	—(-5)	—(5-10)	KR
7	बैहटा सातनपुर	229.45	874(169)	—(-5)	—(5-10)	W	—(-5)	—(-5)	—(5-10)	KR
8	तरवा बरवा	84.18	326(65)	—(-5)	—(5-10)	W	—(-5)	—(-5)	—(5-10)	KR
9	डोम्डेपुर	121.00	854(153)	P(1),M(1)	—(5-10)	W	शुक्र THU —(-5)	रवि SUN —(5-10)		KR
10	भतरहर	350.47	1,867(333)	P(1)	—(5-10)	W	PO	—(-5)	—(5-10)	KR
11	सडुल्लापुर	93.89	407(65)	—(-5)	—(-5)	W	—(-5)	—(-5)	—(-5)	KR
12	डुम्डहर	326.99	922(278)	P(1)	—(5-10)	W	शुक्र THU —(-5)	रवि SUN —(5-10)		KR
13	नदेहरी	80.53	386(75)	—(-5)	—(5-10)	W	शुक्र THU —(-5)	रवि SUN —(5-10)		KR
14	चुराई	594.08	2,449(440)	P(1)	—(-5)	W	—(-5)	मंगल TUE रवि SUN —(-5)		KR
15	कोदीपुर	149.33	492(84)	P(3)	—(-5)	W	—(5-10)	—(-5)	—(5-10)	KR

## VILLAGE DIRECTORY

AMENITIES AND LAND USE

DALMAU TAHSIL—3

भूमि उपयोग (अर्थात् विभिन्न उपयोगों में आने वाले भू  
क्षेत्र हेक्टेयर में दशमलव के दो स्थानों तक)

Land Use (i. e. area under different types of land use in  
hectares rounded up to two decimal places)

निकटतम कस्बा और उसकी दूरी कि०मी०में Nearest Town and Distance (in Kms.)	बिजली की आपूर्ति Power Supply	मुख्य खाद्यान्न Staple food	वन Forest	सिंचित (स्रोत) Irrigated (by source)	असिंचित Unirrigated	कृषि योग्य बंजर भूमि, गोबर एवं चारागाह सहित Culturable Waste including Gaucher & Groves	कृषि के लिए अनुपलब्ध भूमि Area not Available for Cultivation	टिप्पणी (धार्मिक, ऐतिहासिक या पुरातत्व महत्व के स्थल) Remarks (including any Place of Religious, Historical or Archaeological interest)	ग्राम का नाम Name of Village	लोकेशन कोड नं० Location Code No.
12	13	14	15	16	17	18	19	20	2	1
लालगंज Lalganj(20)	...	गेहूँ, चावल Wheat, Rice	...	TW(221.36)	66.37	29.54	67.18	...	Andhi	1
लालगंज Lalganj(20)	...	गेहूँ, चावल Wheat, Rice	...	GC(42.09)	17.00	7.28	22.26	...	Dondanpur	2
लालगंज Lalganj(20)	...	गेहूँ, चावल Wheat, Rice	...	GC(60.70)	67.99	49.77	44.52	...	Shivpuri	3
लालगंज Lalganj(22)	...	गेहूँ, चावल Wheat, Rice	...	GC(242.81)TW(12.14)	18.62	62.73	47.35	...	Jeri	4
लालगंज Lalganj(22)	...	गेहूँ, चावल Wheat, Rice	...	GC(123.43)	25.49	38.04	48.17	...	Chandauli	5
लालगंज Lalganj(18)	...	गेहूँ, चावल Wheat, Rice	...	GC(92.67)	27.11	27.52	27.52	...	Gonamau	6
लालगंज Lalganj(20)	...	गेहूँ, चावल Wheat, Rice	...	GC(125.86)TW(4.05)	76.89	24.28	2.42	...	Behta Satampur	7
लालगंज Lalganj(19)	...	गेहूँ, चावल Wheat, Rice	...	GC(13.76)TW(14.57)	...	...	...	...	...	...
लालगंज Lalganj(19)	...	गेहूँ, चावल Wheat, Rice	...	TK(4.05)TW(9.17)	32.38	9.71	9.71	...	Tarwa Barwa	8
लालगंज Lalganj(22)	...	गेहूँ, चावल Wheat, Rice	...	GC(30.36)W(1092)	35.21	7.69	23.06	...	Dondeypur	9
लालगंज Lalganj(21)	...	गेहूँ, चावल Wheat, Rice	...	GC(70.41)TW(36.42)	142.85	56.25	44.54	...	Atarhar	10
लालगंज Lalganj(17)	...	गेहूँ, चावल Wheat, Rice	...	TW(31.57)	38.45	10.11	13.76	...	Sadullapur	11
लालगंज Lalganj(16)	...	गेहूँ, चावल Wheat, Rice	...	GC(80.95)	112.09	75.27	58.68	...	Dumtihar	12
लालगंज Lalganj(21)	...	गेहूँ, चावल Wheat, Rice	...	GC(24.28)	38.04	9.71	8.50	...	Nadehari	13
लालगंज Lalganj(19) EAG	...	गेहूँ, चावल Wheat, Rice	...	GC(171.98)TWE(220.24)	91.05	80.94	47.77	...	Dhurai	14
लालगंज Lalganj(20)	...	गेहूँ, चावल Wheat, Rice	...	TW(24.28)TK(37.64)	46.93	14.97	25.49	...	Lodipur	15



1	2	3	4	5	6	7	8	9	10	11
16	मोहनपुर	28.33	182(31)	—(-5)	—(-5)	W	—(5-10)	—(-5)	—(5-10)	KR
17	पहरोली रनापुर	350.46	1,353(250)	P(1)	—(5-10)	W	PO	—(5-10)	—(5-10)	KR
18	पाहो	953.44	3,718(621)	P(1),M(1)	D(1)	W	PO	बुध WED रवि SUN	—(-5)	KR
19	खजुहा	180.49	701(112)	—(-5)	—(-5)	W	—(-5)	—(-5)	—(-5)	KR
20	कुरसंडी	113.32	796(150)	P(1)	—(-5)	W	—(-5)	—(-5)	—(-5)	KR
21	लालपुर	97.94	366(67)	—(-5)	—(-5)	W	—(-5)	—(-5)	—(-5)	KR
22	हरदी	168.35	1,001(161)	—(-5)	—(-5)	W	—(-5)	—(-5)	—(-5)	KR
23	बरोडी	207.20	798(136)	—(-5)	—(-5)	W	—(-5)	—(-5)	—(-5)	KR
24	हरीपुर मिरदहा	193.43	1,002(176)	—(-5)	—(-5)	W	—(-5)	—(-5)	—(-5)	KR
25	मदनापुर	114.13	618(90)	—(-5)	—(-5)	W	—(-5)	—(-5)	—(-5)	KR
26	शगुती	162.68	1,167(212)	P(3)	—(-5)	W	—(-5)	—(-5)	—(-5)	KR
27	बरोला	197.49	738(150)	—(-5)	—(-5)	W	—(-5)	—(-5)	—(-5)	KR
28	परसपुर	24.69		गैर आबाद				Uninhabited		KR
29	खीरों	973.76	5,243(946)	P(1),M(1),H(1)	FPC(1),PHC(1) MCW(1)	W,TW	PTO	सोम MON गुरु THU	BS	PR
30	हुसैनाबाद	59.49	495(83)	—(-5)	—(-5)	W	—(-5)	—(-5)	—(-5)	PR
31	रामपुर मजरा	139.22	309(48)	—(5-)	—(-5)	W	—(-5)	रवि SAT मंगल TUE	—(-5)	KR
32	भीतरगाँव	1,307.56	6,407(1,224)	P(1),M(1),H(1)	H(1)	W	PO,PHONE	शुक्र FRI	BS	PR
33	बसगाँव	232.69	504(81)	P(1)	—(-5)	W	—(-5)	—(-5)	—(-5)	KR
34	नीगवाँ	122.22	226(36)	—(-5)	—(-5)	W	—(65)	—(-5)	—(-5)	KR
35	बाँदेमऊ	173.60	640(132)	P(1)	CHW(1)	W	—(-5)	—(-5)	—(-5)	KR

**VILLAGE DIRECTORY**  
**AMENITIES AND LAND USE**

DALMAU TAHSIL—3

12	13	14	15	16	17	18	19	20	2	1
लालगंज		गेहूँ, चावल		GC(12.55)						
Lalganj (22)	...	Wheat, Rice	...	TW(2.02)TK(0.41)	6.88	0.81	5.66	---	Mohanpur	16
लालगंज		गेहूँ, चावल		TW(44.55)TK(20.62)						
Lalganj (23)	EAG	Wheat, Rice	...	GC(28.33)TWE(82.96)	53.42	27.52	93.06	...	Pahrauli Ranapur	17
लालगंज		गेहूँ, चावल								
Lalganj (18)	EAG	Wheat, Rice	...	GC(142.05)TWE(647.50)	101.17	42.49	20.23	...	Paho	18
लालगंज		गेहूँ, चावल		GC(25.09)TW(31.16)						
Lalganj (19)	...	Wheat, Rice	...	TK(8.09)	46.95	15.38	53.82	---	Khajuha	19
लालगंज		गेहूँ, चावल								
Lalganj (20)	EAG	Wheat, Rice	...	TWE(49.37)W(11.73)	22.67	11.73	17.82	...	Kursandi	20
लालगंज		गेहूँ, चावल		GC(31.98)						
Lalganj (21)	...	Wheat, Rice	...	TK(2.83)TW(13.76)	30.35	4.86	14.16	...	Lalpur	21
लालगंज		गेहूँ, चावल								
Lalganj (22)	...	Wheat, Rice	...	GC(74.87)TW(11.73)	32.38	19.02	30.35	---	Hardi	22
लालगंज		गेहूँ, चावल		GC(54.23)						
Lalganj (23)	..	Wheat, Rice	...	TW(54.61)TK(14.97)	51.62	19.83	25.09	---	Baraundi	23
लालगंज		गेहूँ, चावल								
Lalganj (18)	...	Wheat, Rice	...	GC(23.87)TW(18.21)	42.49	10.11	83.78	---	Haripur Mirdaha	24
लालगंज		गेहूँ, चावल								
Lalganj (19)	...	Wheat, Rice	...	GC(16.60)TW(41.68)	29.54	6.88	19.43	---	Madanapur	25
लालगंज		गेहूँ, चावल		GC(39.66)						
Lalganj (12)	...	Wheat, Rice	...	TW(29.95)TK(9.30)	39.66	12.95	31.16	---	Shaguni	26
लालगंज		गेहूँ, चावल								
Lalganj (10)	...	Wheat, Rice	...	GC(85.80)	60.29	34.40	17.00	---	Baraula	27
लालगंज		...	...							
Lalganj (14)	...	...	...	TW(17.81)TWE(139.24)	4.45	1.62	0.81	---	Paraspur	28
लालगंज		गेहूँ, चावल								
Lalganj (13)	EA	Wheat, Rice	..	GC(364.22)TK(40.47)	327.39	47.75	54.64	---	Khiron	29
लालगंज		गेहूँ, चावल		GC(35.21)						
Lalganj (11)	...	Wheat, Rice	..	TW(0.81)TK(0.80)	10.53	2.83	9.31	---	Husainabad	30
लालगंज		गेहूँ, जौ		TWE(73.26)TW(48.56)						
Lalganj (15)	EAG	Wheat, Barley	..	W(2.02)TK(91.05)	47.35	6.88	11.73	---	Rampur Mazra	31
लालगंज	EAG	गेहूँ, चावल						T(3)		
Lalganj (14)	ED	Wheat, Rice	10.12	GC(31.57)TWE(44.52)	581.94	271.14	226.64	MCW(4)	Bhitargaon	32
लालगंज		गेहूँ, चावल								
Lalganj (13)	...	Wheat, Rice	...	GC(40.47)	40.47	40.47	111.28	---	Basgawan	33
लालगंज		गेहूँ, चावल								
Lalganj (17)	EAG	Wheat, Rice	...	TWE(40.47)	60.70	10.11	10.94	---	Naugawan	34
लालगंज		गेहूँ, चावल								
Lalganj (18)	EAG	Wheat, Rice	...	TWE(60.70)	80.94	21.85	10.11	---	Chandeymau	35

ग्राम निवेशिका  
जन सुविधायें एवं भूमि उपयोग

## 3—इलमऊ तहसील

1	2	3	4	5	6	7	8	9	10	11
36	मेरामऊ	92.27	642(137)	—(-5)	—(-5)	W	—(-5)	—(-5)	—(-5)	KR
37	जसऊमऊ	404.28	1,651(307)	P(1)	—(-5)	W	—(-5)	—(-5)	—(-5)	KR
38	मेढौली	468.22	1,071(309)	P(1)	—(-5)	W	—(-5)	—(-5)	—(-5)	KR
39	हरीराम खेरा	46.14	186(34)	—(-5)	—(-5)	W	—(-5)	—(-5)	—(-5)	KR
40	बकोहरिया	176.84	711(123)	—(-5)	—(-5)	W	PO	—(-5)	—(-5)	KR
41	दुकनहा	535.81	2,272(428)	P(1),M(1)	—(-5)	W	PO	—(-5)	—(-5)	KR
42	नौनेरा	175.63	893 (173)	—(-5)	—(-5)	W	—(-5)	—(-5)	—(-5)	KR
43	सेहरामऊ	95.91	515(89)	P(1)	—(-5)	W	—(-5)	—(-5)	—(-5)	KR
44	जमकोरियापुर	148.93	424(81)	—(-5)	—(-5)	W	—(-5)	—(-5)	—(-5)	KR
45	कमालपुर	184.53	737(140)	P(1)	—(-5)	W	—(-5)	—(-5)	—(-5)	KR
46	भखऊपुर	178.06	853(157)	P(1)	—(-5)	W	—(-5)	—(-5)	—(-5)	KR
47	दहीरापुर	52.61	326(53)	—(-5)	—(-5)	W	—(-5)	—(-5)	—(-5)	KR
48	बरवलिया	159 .04	668(98)	—(-5)	—(-5)	W	—(-5)	—(-5)	—(-5)	KR
49	टिकवामऊ	157 .03	600(103)	P(1)	—(-5)	W	PO	मंगल TUE	—(-5)	KR
50	खानपुर झुण्ठी	188.58	1,071(206)	P(1)	—(-5)	W	PO	—(-5)	—(-5)	KR
51	मिर्जापुर	122.22	439(61)	—(-5)	—(-5)	W	—(-5)	—(-5)	—(-)	KR
52	भाराय महमूद	62.72	877(47)	—(-5)	—(-5)	W	—(-5)	—(-5)	(-5)	KR
53	रबवतपुर	149.73	492(82)	P(1)	(-5-)	W	—(-5)	—(-5)	—(-5)	KR
54	किशुन खेरा	160 .25	566(97)	P(1)	—(-5)	W	—(-5)	—(-5)	—(-5)	KR
55	भक्षिगवां	136 .79	459(85)	—(-5)	—(-5)	W	—(-5)	—(-5)	—(-5)	KR

## VILLAGE DIRECTORY

## AMENITIES AND LAND USE

DALMAU TAHSIL—3

12	13	14	15	16	17	18	19	20	2	1
लालगंज Lalganj(14) ...	गेहूँ, चावल Wheat, Rice ...			TW(40.47)TK(20.23)	20.23	10.11	1.23	...	Meramau	36
लालगंज Lalganj(18) EAG	गेहूँ, चावल Wheat, Rice ...			TWE(121.41)W(60.70)	80.94	80.94	60.29	...	Jasaumau	37
लालगंज Lalganj(19) ...	गेहूँ, चावल Wheat, Rice ...			GC (215.29)TW(10.92)	126.67	42.90	83.36	...	Medauli	38
लालगंज Lalganj(21) EAG	गेहूँ, चावल Wheat, Rice ...			TWE(6.07)TK(7.88)	10.52	6.48	5.27	...	Hariram Khera	39
लालगंज Lalganj(19) ...	गेहूँ, चावल Wheat, Rice ...			GC (87.82)	33.19	40.88	15.95	...	Akoharia	40
लालगंज Lalganj(17) ...	गेहूँ, चावल Wheat, Rice ...			GC (165.92)	195.87	118.17	55.85	...	Dukanha	41
लालगंज Lalganj(18) ...	गेहूँ, चावल Wheat, Rice ...			GC (90.24)	19.42	39.66	26.31	...	Nounera	42
लालगंज Lalganj(20) ...	गेहूँ, चावल Wheat, Rice ...			GC (55.85)	15.38	12.95	11.73	...	Sehuramau	43
लालगंज Lalganj(21) ED	गेहूँ, चावल Wheat, Rice ...			GC (71.63)	35.62	19.02	22.66	...	Jamkoriaipur	44
लालगंज Lalganj(17) ...	गेहूँ, चावल Wheat, Rice ...			GC (98.75)	53.02	21.04	11.72	...	Kamalpur	45
लालगंज Lalganj(18) EAG	गेहूँ, चावल Wheat, Rice ...			TWE (80.94)	80.94	16.18	...	...	Akhaupur	46
लालगंज Lalganj(21) ...	गेहूँ, चावल Wheat, Rice ...			TK (20.23)	20.23	10.11	2.04	...	Dahirapur	47
लालगंज Lalganj(10) ...	गेहूँ, चावल Wheat, Rice ...			GC (84.18)	29.14	33.19	12.53	...	Barwalia	48
लालगंज Lalganj(15) ...	गेहूँ, चावल Wheat, Rice ...			GC (62.37)	44.11	30.35	20.20	...	Tikawamau	49
लालगंज Lalganj(14) ...	गेहूँ, चावल Wheat, Rice ...			GC (129.91)	6.48	21.44	30.75	...	Khanpur Khusthi	50
लालगंज Lalganj(16) EAG	गेहूँ, चावल Wheat, Rice ...			TWE(53.02) W(25.08)TK(3.24)	21.85	11.33	10.94	...	Mirzapur	51
लालगंज Lalganj(17) EAG	गेहूँ, चावल Wheat, Rice ...			GC(9.30)TWE(26.31)	7.69	9.71	6.47	...	Sarai Mahmood	52
लालगंज Lalganj(25) ...	गेहूँ, चावल Wheat, Rice ...			GC(70.82)W(2,02)	...	50.58	28.33	...	Udawatpur	43
लालगंज Lalganj(15) ...	गेहूँ, चावल Wheat, Rice ...			GC(72.85)TW(18.21)	33.19	20.23	13.75	...	Kishun Khera	54
लालगंज Lalganj(14) ...	गेहूँ, चावल Wheat, Rice ...			GC (66.78)	55.44	9.71	4.96	...	Majhigawan	55

## 3-डलमऊ तहसील

ग्राम निवेदिका  
जन सुविधायें एवं भूमि उपयोग

1	2	3	4	5	6	7	8	9	10	11
56	देवगाँव	143.66	795(135)	P(1),M(1)	—(-5)	W	PO	—(-5)	—(-5)	KR
57	केतनपुर	52.20	285(49)	—(-5)	—(-5)	W	—(-5)	—(-5)	—(-5)	PR
58	कालूपुर	64.75	257(45)	—(-5)	—(-5)	W,TW	—(-5)	—(-5)	—(-5)	KR
59	मिसिर खेड़ा	60.29	172(35)	—(-5)	—(-5)	W,TW	PO	—(-5)	—(-5)	KR
60	खान्हेपुर	91.46	491(94)	P(1)	—(-5)	W,TW	—(-5)	—(-5)	—(-5)	KR
61	सेवनपुर	367.46	1,049(193)	P(1)	—(-5)	W,TW	—(-5)	—(-5)	—(-5)	KR
62	सूरजपुर गुमान खेड़ा	127.48	647(127)	—(-5)	—(-5)	W	—(-5)	—(-5)	—(-5)	KR
63	रमनापुर दुबाई	399.03	1,422(254)	P(1)	—(-5)	W	—(-5)	—(-5)	—(-5)	PR
64	बसावन खेड़ा	32.38	457(266)	—(-5)	—(-5)	W	—(-5)	—(-5)	—(-5)	KR
65	चक्र गजराज	19.82	240(39)	P(1)	—(-5)	W	—(-5)	—(-5)	—(-5)	KR
66	चक्र फेरशाह	43.05	316(60)	—(-5)	—(-5)	W	—(-5)	—(-5)	RS	PR
67	सेमरी	660.88	3,411(650)	P(1),M(1)	D(1)	W	PO	गुरु THU शुक्र FRI	—(-5)	PR
68	लच्छीपुड़ा	391.33	1,423(237)	P(1)	—(-5)	W	PO	—(-5)	—(-5)	PR
69	खेवली	99.15	885(46)	—(-5)	—(-5)	W	—(-5)	—(-5)	—(-5)	KR,PR
70	मानपुर	122.62	822(128)	P(1)	—(-5)	W	—(-5)	—(-5)	—(-5)	KR,PR
71	केसौली	201.52	986(175)	—(-5)	—(-5)	W	—(-5)	—(-5)	BS	PR
72	श्यामपुर	200.71	382(71)	—(-5)	—(-5)	W	—(-5)	—(-5)	RS,BS	PR
73	हरीपुर निहस्था	123.43	466(71)	—(-5)	—(5-10)	W	—(-5)	—(-5)	—(-5)	PR
74	रामपुर निहस्था	101.88	379(59)	—(-5)	—(-5)	W	—(-5)	गुरु THU सोम MON	RS,BS	PR
75	निहस्था	446.37	1,642(294)	P(1),M(1)	H(1)	W	PO,PHONE	रवि SUN	RS,BS	KR,PR

## VILLAGE DIRECTORY

## AMENITIES AND LAND USE

DALMAU TAHSIL—3

12	13	14	15	16	17	18	19	20	2	1
लालगंज Lalganj(12)	EAG	गेहूँ, चावल Wheat, Rice	...	TWE (34.81)	15.78	15.63	25.89	...	Deogaon	56
लालगंज Lalganj(14)	EAG	गेहूँ, चावल Wheat, Rice	...	GC(16.60)TK(12.95) TK(0.41)W(7.28)	4.06	9.30	8.09	...	Ketanpur	57
लालगंज Lalganj(18)	...	गेहूँ, चावल Wheat, Rice	...	GC (44.52)	6.09	4.05	10.09	...	Kalupur	58
लालगंज Lalganj(20)	...	गेहूँ, चावल Wheat, Rice	...	GC (41.20)	10.92	1.29	6.88	...	Misir Khera	59
लालगंज Lalganj(21)	...	गेहूँ, चावल Wheat, Rice	...	GC (39.66)	28.33	13.76	9.71	...	Khandepur	60
लालगंज Lalganj(6)	...	गेहूँ, चावल Wheat, Rice	54.23	GC (165.93)	84.58	50.58	12.14	...	Sewanpur	61
लालगंज Lalganj(6)	...	गेहूँ, चावल Wheat, Rice	...	GC (69.25)	8.09	34.76	15.38	...	Surajpur Guman Khera	62
लालगंज Lalganj(11)	..	गेहूँ, चावल Wheat, Rice	...	GC (178.47)	31.56	57.46	131.54	...	Ramwapur Dubai	63
लालगंज Lalganj(11)	...	गेहूँ, चावल Wheat, Rice	...	GC(11.33)TW(3.24)	6.07	2.83	8.91	...	Basawan Khera	64
लालगंज Lalganj(11)	...	गेहूँ, चावल Wheat, Rice	...	GC (7.28)	5.67	2.02	4.85	...	Chak Gajraj	65
लालगंज Lalganj(12)	...	गेहूँ, चावल Wheat, Rice	...	GC(16.40)	...	10.66	15.99	...	Chakpher Phan	66
लालगंज Lalganj(15)	...	गेहूँ, चावल Wheat, Rice	...	GC(284.09)TW(6.07)	113.34	172.39	91.06	...	Semari	67
लालगंज Lalganj(8)	..	गेहूँ, चावल Wheat, Rice	...	GC(162.28)TK(19.82)	4.86	68.80	129.50	...	Lachhipur	68
लालगंज Lalganj(13)	ED	गेहूँ, चावल Wheat, Rice	...	GC(34.81)TW(23.07)	20.23	13.75	7.29	...	Deoli	69
लालगंज Lalganj(13)	ED	गेहूँ, चावल Wheat, Rice	...	GC(60.70)TW(26.72)	3.64	17.40	14.16	...	Manpur	70
लालगंज Lalganj(12)	EAG	गेहूँ, चावल Wheat, Rice	...	TWE(39.66)TW(44.51)	25.90	65.56	25.89	...	Kesauli	71
लालगंज Lalganj(7)	...	गेहूँ, चावल Wheat, Rice	...	GC(101.58) TK(9.71)TW(11.73)	18.21	42.09	17.40	...	Shyampur	72
लालगंज Lalganj(6)	...	गेहूँ, चावल Wheat, Rice	...	GC(58.28)TW(10.52)	5.25	15.38	34.00	...	Haripur Nihastha	73
लालगंज Lalganj(5)	ED	गेहूँ, चावल Wheat, Rice	...	GC(34.40) TW(13.75)TK(1.21)	23.47	26.32	11.73	...	Rampur Nihastha	74
लालगंज Lalganj(5)	ED	गेहूँ, चावल Wheat, Rice	...	GC(162.28) TK(72.04)TW(47.35)	21.44	38.86	104.40	...	Nihastha	75

## 3—डलमऊ तहसील

1	2	3	4	5	6	7	8	9	10	11
76	जगतपुर रामगढ़ी	265.87	699(134)	P(1)	—(-5)	TW,W	—(-5)	—(-5)	—(-5)	KR
77	चिबड़ी	114.93	337(68)	—(-5)	—(-5)	W	—(-5)	—(-5)	—(-5)	KR
78	सातनपुर	413.59	2,316(396)	P(1)	—(-5)	W	PO	—(-5)	—(-5)	KR
79	मन्दुरी	292.18	1,344(262)	P(1)	—(-5)	W	—(-5)	—(-5)	—(-5)	KR
80	कुम्हरीरा	309.18	1,814(321)	P(1)	—(-5)	W	PO	—(-5)	—(-5)	KR,PR
81	पूरे भवानी	73.26	153(25)	—(-5)	—(-5)	W	—(-5)	—(-5)	—(-5)	KR
82	दोस्तपुर	51.81	248(40)	P(1)	—(-5)	W	—(-5)	—(-5)	—(-5)	KR
83	नरसिंहपुर	95.51	484(78)	P(1)	—(-5)	W	—(-5)	—(-5)	—(-5)	PR
84	खरगापुर	195.46	1,279(232)	P(1)	—(-5)	W	—(-5)	—(-5)	—(-5)	KR,PR
85	मितरी	330.63	1,888(329)	P(1)	—(-5)	W	—(-5)	गुरु THU रवि SUN	—(-5)	PR
86	बकुलिहा	506.75	2,126(399)	P(1),M(1)	—(-5)	W	PO	—(-5)	—(-5)	PR
87	सिधौर सेमरी	127.08	736(135)	—(-5)	—(-5)	W	—(-5)	—(-5)	—(-5)	KR,PR
88	अफसरी	99.55	330(68)	—(-5)	—(-5)	W	—(-5)	—(-5)	—(-5)	PR
89	बीजेमऊ खपुरा	290.56	1,612(300)	P(1),M(1)	—(-5)	W	PO	—(-5)	—(-5)	KR,PR
90	कांहामऊ	278.82	718(126)	P(1)	—(-5)	W	—(-5)	—(-5)	—(-5)	KR,PR
91	मातपुर	145.28	418(84)	—(-5)	—(-5)	W	—(-5)	—(-5)	—(-5)	KR,PR
92	बनईमऊ	135.59	551(108)	—(-5)	—(-5)	W,TW	—(-5)	—(-5)	—(-5)	KR
93	अजीतपुर	104.81	997(194)	P(1)	—(-5)	W	—(-5)	सोम MON	—(-5)	KR
94	रायपुर	166.73	958(227)	P(1)	—(-5)	W	—(-5)	—(-5)	—(-5)	KR
95	एकौनी	170.58	884(178)	P(1)	D(1)	W	PTO	सोम MON शुक्र FRI	—(-5)	KR

**VILLAGE DIRECTORY**  
**AMENITIES AND LAND USE**

DALMAU TAHSIL—3

12	13	14	15	16	17	18	19	20	2	1
लालगंज Lalganj(4)	...	गेहूँ, चावल Wheat, Rice	109.27	GC(80.94)	31.57	11.73	32.36	...	Jagatpur Ramgarhi	76
लालगंज Lalganj(4)	...	गेहूँ, चावल Wheat, Rice	20.64	GC(55.85)	12.14	8.09	18.21	...	Chikhari	77
लालगंज Lalganj(6)	ED	गेहूँ, चावल Wheat, Rice	...	GC(161.87)TW(36.01)	31.16	112.94	71.61	...	Satanpur	78
लालगंज Lalganj(5)	...	गेहूँ, चावल Wheat, Rice	...	GC(154.20)	63.53	18.20	56.25	...	Manduri	79
लालगंज Lalganj(2)	...	गेहूँ, चावल Wheat, Rice	...	GC(124.24)	69.21	21.03	94.70	...	Kumharaura	80
लालगंज Lalganj(5)	...	गेहूँ, चावल Wheat, Rice	...	GC(40.88)	14.16	2.03	16.19	...	Pure Bhawani	81
लालगंज Lalganj(6)	...	गेहूँ, चावल Wheat, Rice	...	GC(10.52)	28.74	...	12.55	...	Dostpur	82
लालगंज Lalganj(5)	...	गेहूँ, चावल Wheat, Rice	...	GC(40.06)	29.54	1.21	24.70	...	Narsinghpur	83
लालगंज Lalganj(13)	...	गेहूँ, चावल Wheat, Rice	...	GC(115.33)	39.66	22.71	17.76	...	Khargapur	84
लालगंज Lalganj(12)	...	गेहूँ, चावल Wheat, Rice	...	GC(30.76)W(5.26) TW(18.21)R(26.72)	146.90	68.80	33.98	...	Bhitari	85
लालगंज Lalganj(16)	...	गेहूँ, चावल Wheat, Rice	...	GC(261.58)	141.04	54.94	49.20	...	Bakuliha	86
लालगंज Lalganj(13)	...	गेहूँ, चावल Wheat, Rice	...	GC(30.76) TW(6.88)R(3.64)	56.25	10.13	19.42	...	Singhaor Semari	87
लालगंज Lalganj(13)	...	गेहूँ, चावल Wheat, Rice	...	GC(41.28) TW(6.89)W(0.81)	23.47	21.44	5.67	...	Afsari	88
लालगंज Lalganj(14)	...	गेहूँ, चावल Wheat, Rice	...	GC(97.54)	110.48	40.06	42.48	...	Bijemau Khapura	89
लालगंज Lalganj(14)	...	गेहूँ, चावल Wheat, Rice	...	GC(17.80)TW(4.05) W(6.07)TK(10.11)	133.55	75.28	31.96	...	Kanhamau	90
लालगंज Lalganj(14)	...	गेहूँ, चावल Wheat, Rice	...	GC(23.07) W(0.81)TW(6.07)	75.28	7.28	32.78	...	Malpur	91
लालगंज Lalganj(4)	...	गेहूँ, चावल Wheat, Rice	...	GC(87.04)	14.97	25.49	8.09	...	Banaimau	92
लालगंज Lalganj(5)	...	गेहूँ, चावल Wheat, Rice	...	GC(42.09)	27.92	14.98	19.82	TEM(1)	Ajitpur	93
लालगंज Lalganj(5)	---	गेहूँ, चावल Wheat, Rice	...	GC(94.67)	32.30	17.81	21.85	---	Raipur	94
लालगंज Lalganj(5)	...	गेहूँ, चावल Wheat, Rice	...	GC(143.09)	15.17	8.63	3.69	---	Ekauni	95



## 3—डलमऊ तहसील

प्राप्त निदेशिका  
जन सुविधायें एवं भूमि उपयोग

1	2	3	4	5	6	7	8	9	10	11
96	गौन्हा	280.44	781(154)	P(1)	—(-5)	W	—(-5)	—(-5)	—(-5)	KR
97	मेरई	509.63	1,536(326)	P(1),M(1)	—(-5)	W	PO	—(-5)	—(-5)	KR
98	कोंडरा	57.40	149(26)	—(-5)	—(-5)	W W,TW	—(-5)	—(-5)	—(-5)	KR
99	बरी	181.22	522(84)	P(1)	—(-5)	HP	—(-5)	—(-5)	—(-5)	KR
100	सभोधा	193.85	951(163)	P(1)	—(-5)	W,TW,T	PO	—(-5)	—(-5)	KR
101	इन्नाहिमपुर	338.66	1,422(232)	P(1),M(1)	—(-5)	TW,T W,HP W,TW	PO	बुध WED रवि SUN	—(-5)	KR
102	देवपुर	145.96	1,085(189)	P(1)	MCW(1)	HP	PO	—(-5)	—(5-10)	KR
103	कहिंजर	228.65	1,254(203)	P(1),M(1)	—(-5)	T,W TW,HP	—(-5)	—(-5)	—(-5)	KR
104	उमरापुर	56.17	379(66)	P(1)	—(-5)	W	—(-5)	—(-5)	—(-5)	KR
105	लखई खेड़ा	107.01	208(34)	—(-5)	—(-5)	W	—(-5)	बुध WED	—(-5)	KR
106	रंजीतपुर	106.43	717(126)	—(-5)	—(-5)	W	—(-5)	—(-5)	—(-5)	KR
107	दासपुर	45.33				गैर आबाद		Uninhabited		KR
108	काजी खेड़ा	125.46	751(142)	—(-5)	—(-5)	W	—(-5)	—(-5)	—(-5)	KR
109	राम खेड़ा	102.50	483(95)	P(1)	—(-5)	W	—(-5)	—(-5)	—(-5)	KR
110	रसूलपुर	128.69	1,084(181)	P(1)	—(-5)	W	—(-5)	—(5-)	—(-5)	KR
111	बिरनावाँ	89.03	369(56)	—(-5)	—(-5)	W	—(-5)	—(-5)	—(-5)	KR
112	रहीम खेड़ा	74.06	342(66)	—(-5)	—(-5)	W	—(-5)	—(-5)	—(-5)	KR
113	चाँदपुर	136.78	269(48)	—(-5)	—(-5)	W	—(-5)	—(-5)	—(-5)	KR
114	सब्जी बबुरा	284.09	770(145)	P(1),M(1)	—(-5)	W	—(-5)	—(-5)	—(-5)	KR
115	खौंद	181.30	580(93)	—(-5)	—(-5)	W,HP TW,WT	—(-5)	—(10+)	—(-5)	KR

## VILLAGE DIRECTORY

## AMENITIES AND LAND USE

DALMAU TAHSIL-3

12	13	14	15	16	17	18	19	20	2	1
लालगंज Lalganj (5)	...	गेहूँ, चावल Wheat, Rice	82.41	GC(88.15)TW(13.12)	41.92	10.25	44.69	---	Gaunaha	96
लालगंज Lalganj (6)	ED	गेहूँ, चावल Wheat, Rice	51.66	GC (11.48)	125.87	67.65	252.97	...	Merui	97
लालगंज Lalganj (5)	...	गेहूँ, चावल Wheat, Rice	...	GC (51.66)	...	1.64	4.10	---	Kondra	98
लालगंज Lalganj (4)	...	गेहूँ, चावल Wheat, Rice	91.43	GC (59.45)	10.25	11.89	8.20	...	Bari	99
भगवन्तनगर Bhagwantnagar (5)	EAG	गेहूँ, चावल Wheat, Rice	...	GC (59.49)TWE(20.24)	35.61	44.52	33.99	...	Samodha	100
लालगंज Lalganj (20)	EAG	गेहूँ, चावल Wheat, Rice	...	TWE(164.00) TK (3.69)TW(28.70)	63.14	33.21	74.62	...	Ibrahimpur	101
लालगंज Lalganj (21)	EAG	गेहूँ, चावल Wheat, Rice	...	TWE (4.51)TK(45.10)	12.71	18.86	36.08	---	Deopur	102
लालगंज Lalganj (20)	EAG	गेहूँ, चावल Wheat, Rice	...	TWE (89.03)TW(67.99)	6.88	34.40	30.35	---	Kahinjar	103
लालगंज Lalganj (20)	EAG	गेहूँ, चावल Wheat, Rice	...	GC(33.62)TWE(5.74)	3.28	3.28	10.25	...	Umarapur	104
लालगंज Lalganj (22)	...	गेहूँ, चावल Wheat, Rice	...	TW(69.70)	9.84	10.25	17.22	...	Lakhai Khera	105
लालगंज Lalganj (20)	EAG	गेहूँ, चावल Wheat, Rice	...	GC(53.42)TWE(14.57)	9.30	12.95	16.19	...	Ranjitpur	106
लालगंज Lalganj (21)	...	...	...	GC(25.09)TWE(9.71)	6.07	3.24	1.22	...	Daspur	107
लालगंज Lalganj (20)	EAG	गेहूँ, चावल Wheat, Rice	...	GC(49.37)TWE(29.54)	9.30	17.00	20.25	...	Qazi Khera	108
लालगंज Lalganj (20)	EAG	गेहूँ, चावल Wheat, Rice	...	GC(34.44)TWE(31.98)	10.66	14.76	10.66	...	Ram Khera	109
लालगंज Lalganj (19)	EAG	गेहूँ, चावल Wheat, Rice	...	GC(36.42)TWE(43.71)	11.73	23.87	12.96	---	Rasulpur	110
लालगंज Lalganj (19)	EAG	गेहूँ, चावल Wheat, Rice	...	GC(47.75)TWE(13.75)	9.30	10.14	8.09	...	Birnawan	111
लालगंज Lalganj (19)	...	गेहूँ, चावल Wheat, Rice	...	GC(29.95)W(0.41)	6.07	32.79	5.25	...	Rahim Khera	112
लालगंज Lalganj (19)	...	गेहूँ, चावल Wheat, Rice	...	GC(51.81) TK(9.30)TK(47.27)	46.95	12.55	15.76	...	Chandpur	113
लालगंज Lalganj (19)	..	गेहूँ, चावल Wheat, Rice	...	GC(57.87) W(19.87)TW(23.87)	101.98	28.33	28.77	...	Sabji Babura	114
लालगंज Lalganj (19)	FAG	गेहूँ, चावल Wheat, Rice	...	W(3.64)TWE(74.87)	43.30	20.64	14.98	...	Khaund	115

## 3—डलमऊ तहसील

ग्राम निदेशिका  
जन सुविधार्थे एवं भूमि उपयोग

1	2	3	4	5	6	7	8	9	10	11
116	पीथूपुर	99.55	450(88)	—(-5)	—(-5)	T,W TW,HP	—(-5)	—(-5)	—(-5)	KR
117	प्रेम चक	292.58	1,331(248)	—(-5)	—(-5)	W	—(-5)	—(-5)	—(-5)	KR
118	पहुरी	565.76	2,927(469)	P(1),M(1)	—(-5)	W,TW,HP	PO	बुध WED शनि SAT	—(-5)	PR
119	कुशल खेड़ा	79.32	357(63)	—(-5)	—(-5)	W	—(-5)	—(-5)	—(-5)	KR
120	धुरेमऊ	503.84	2,286(140)	P(1),M(1)	—(-5)	W	—(-5)	—(-5)	—(-5)	KR
121	सातवा खेड़ा	59.90	784(148)	P(1),M(1)	—(-5)	W	PO	—(-5)	—(-5)	KR
122	सुरजूपुर	56.66	567(85)	—(-5)	—(-5)	W	—(-5)	—(-5)	—(-5)	KR
123	खानपुर	127.89	704(141)	—(-5)	—(-5)	W	—(-5)	—(-5)	—(-5)	PR
124	सराय कुर्मी	178.47	725(129)	P(1)	—(-5)	W,TW,HP	—(-5)	—(-5)	—(-5)	PR
125	उसरू	614.72	2,097(291)	P(1),M(1)	—(-5)	W	PO	—(-5)	—(-5)	KR
126	ताल कटैला	356.94	255(36)	—(-5)	—(-5)	W	—(-5)	—(-5)	—(-5)	KR
127	लालपुर	45.73	283(45)	—(5-10)	—(-5)	W	—(-5)	—(-5)	—(-5)	PR
128	छत्तीना	75.68	433(60)	—(-5)	—(-5)	W	—(-5)	—(-5)	—(-5)	KR
129	निजाम खेड़ा	60.70	118(15)	—(-5)	—(-5)	W	—(-5)	—(-5)	—(-5)	KR
130	मदनापुर	93.49	257(31)	—(-5)	—(-5)	W	—(-5)	—(-5)	—(-5)	PR
131	भोजपुर	510.32	4,081(700)	P(1) M(1),H(1)	D(1) MCW(1)	C,W TK,TW,T	PO	गुरु THE रवि SUN	BS	PR
132	दलीपुर	63.53	278(41)	P(1)	—(-5)	C,W TW,TK	—(-5)	—(-5)	—(-5)	PR,KR
133	तिवारीपुर कलां	97.13	917(152)	P(1)	—(-5)	HP,W T,TK	—(-5)	—(-5)	—(-5)	PR
134	पाठक खेड़ा उर्फ रनापुर	100.37	346(44)	—(-5)	—(-5)	C,W TW,TK	—(-5)	—(-5)	—(-5)	PR,KR
135	जय गोपालगंज	26.72	14(2)	—(-5)	—(-5)	W,TK,TW	—(-5)	—(-5)	—(-5)	KR

VILLAGE DIRECTORY  
AMENITIES AND LAND USE

DALMAU TAHSIL - 3

12	13	14	15	16	17	18	19	20	2	1
लालगंज Lalganj (18)	EAG	गेहूँ, चावल Wheat, Rice	...	TW(36.42) W(9.71)TWE(16.19)	20.23	8.91	8.09	...	Pithupur	116
लालगंज Lalganj (18)	...	गेहूँ, चावल Wheat, Rice	...	TK(7.28) GC(5.26)W(103.19)	131.12	29.54	16.19	...	Prem Chak	117
लालगंज Lalganj (11)	ED	गेहूँ, चावल Wheat, Rice	...	GC(45.72) TW(37.23)TK(1.21)	361.79	76.08	44.94	...	Pahuri	118
लालगंज Lalganj (11)	...	गेहूँ, चावल Wheat, Rice	...	TW(7.69) W(27.92)TK(3.24)	29.54	6.08	6.88	...	Kushal Khera	119
लालगंज Lalganj (11)	...	गेहूँ, चावल Wheat, Rice	...	GC(95.51)W(73.66)	189.39	94.29	47.75	...	Dhure Mau	120
लालगंज Lalganj (19)	...	गेहूँ, चावल Wheat, Rice	...	TW(21.04)TK(8.09)	14.97	8.90	6.90	...	Satwa Khera	121
लालगंज Lalganj (18)	EAG	गेहूँ, चावल Wheat, Rice	...	GC(27.51) TWE(39.76)TW(12.14)	3.64	52.36	6.49	...	Surjupur	122
लालगंज Lalganj (16)	ED	गेहूँ, चावल Wheat, Rice	...	GC(40.47)TWE(24.28)	10.52	24.29	16.19	...	Khanpur	123
लालगंज Lalganj (4)	ED	गेहूँ, चावल Wheat, Rice	...	GC(3.24) TW(93.89)TW(80.53)	51.79	19.03	10.52	...	Sarai Kurmi	124
लालगंज Lalganj (26)	EAG	गेहूँ, चावल Wheat, Rice	...	GC(60.70)TWE(323.75)	80.94	60.71	8.09	...	Usroo	125
लालगंज Lalganj (24)	...	गेहूँ, चावल Wheat, Rice	...	GC(83.77)TW(11.33)	148.12	84.58	29.14	...	Tal Kataila	126
लालगंज Lalganj (24)	...	गेहूँ, चावल Wheat, Rice	...	GC(23.87) TK(0.41)TW(1.62)	9.30	5.67	4.86	...	Lalpur	127
लालगंज Lalganj (24)	...	गेहूँ, चावल Wheat, Rice	...	GC(25.49)TW(4.45)	22.67	4.45	18.62	...	Chhatauna	128
लालगंज Lalganj (24)	...	गेहूँ, चावल Wheat, Rice	...	GC(28.33)	21.85	4.05	6.47	...	Nizam Khera	129
लालगंज Lalganj (24)	ED	गेहूँ, चावल Wheat, Rice	...	GC(2.83)TW(33.59)	31.57	20.64	4.86	...	Madanapur	130
लालगंज Lalganj (18)	EAG	गेहूँ, चावल Wheat, Rice	...	W(20.24)O(12.14) GC(121.41)TWE(80.94)	...	48.56	227.03	...	Bhojpur	131
लालगंज Lalganj (19)	EAG	गेहूँ, चावल Wheat, Rice	...	GC(16.19) TW(24.28)TWE(2.83)	0.81	12.95	6.47	...	Dalipur	132
लालगंज Lalganj (21)	EAG	गेहूँ, चावल Wheat, Rice	...	TWE(29.92)TK(0.81)	39.26	21.85	7.29	...	Tiwaripur Kalan	133
लालगंज Lalganj (20)	EAG	गेहूँ, चावल Wheat, Rice	...	GC(38.85)TK(0.81) TW(1.62)TWE(4.05)	42.90	4.86	7.28	...	Patha Khera Urf Ranapur	134
लालगंज Lalganj (19)	...	गेहूँ, चावल Wheat, Rice	...	TK(12.14)O(4.05)	6.48	2.83	1.22	...	Jai Gopalganj	135

## 3-डलमऊ तहसील

1	2	3	4	5	6	7	8	9	10	11
136	विसायकपुर	131.52	718(108)	P(1)	—(-5)	W,TK,TW	—(-5)	—(-5)	—(-5)	PR,KR
137	बरवलिया	222.63	1,050(168)	P(1)	—(-5)	W	—(-5)	शनि SAT	—(-5)	KR
138	जगपती खेड़ा	80.53	841(133)	P(1)	—(-5)	W	—(-5)	—(-5)	—(-5)	KR
139	मुरारमऊ	335.89	1,691(329)	PUC(1),O(1) P(1),M(1)	RP(1)	W	PO	—(-5)	—(-5)	PR
140	हुल्लापुर	240.36	1,171(205)	—(-5)	—(-5)	TW,W,HP	—(-5)	—(-5)	BS	PR
141	महाराजपुर	82.56	367(59)	P(1)	—(-5)	W	—(-5)	—(-5)	BS	PR
142	रामपुर खुर्द	40.47	195(36)	—(-5)	—(-5)	W	—(-5)	—(-5)	—(-5)	KR
143	डूंडी	61.51	322(52)	—(-5)	—(-5)	W,TW,TK	—(-5)	—(-5)	—(-5)	PR
144	टेरई	40.88	46(6)	—(-5)	—(-5)	W,TW,TK	—(-5)	—(-5)	—(-5)	KR
145	मोहनपुर	28.33	123(25)	—(-5)	—(-5)	W,TK	—(-5)	—(-5)	—(-5)	PR
146	मंगतपुर	69.60	275(46)	—(-5)	—(-5)	W	—(-5)	—(-5)	—(-5)	KR
147	कटकहा	165.51	678(118)	—(-5)	—(-5)	W	—(-5)	—(-5)	—(-5)	PR
148	कौंडरा	111.69	775(123)	P(1)	—(-5)	W	PO	—(-5)	—(-5)	KR
149	पल्टी खेड़ा	337.51	1,874(270)	P(1)	—(-5)	W	—(-5)	—(-5)	—(-5)	KR
150	सरेनी	457.70	2,575(414)	P(1),M(1),H(1)	MCW(1)	W,TW,C	PO	शुक्र FRI	BS	PR
151	लखनापुर	190.20	1,175(205)	P(1)	—(-5)	HP,R,C W,TW,TK	—(-5)	—(-5)	—(-5)	PR
152	मदई खेड़ा	186.96	876(141)	P(1)	—(-5)	W,TW,HP	—(-5)	—(-5)	—(-5)	PR
153	हसनपुर	124.65	802(120)	P(1)	—(-5)	HP W,TW	—(-5)	सोम MON गुरु THU	BS	PR
154	ठंगीचा	91.46	360(57)	—(-5)	—(-5)	W,TW HP	—(-5)	—(-5)	—(-5)	PR
155	रमईपुर कलां	226.62	987(130)	—(-5)	—(-5)	W,TK,TW	—(-5)	—(-5)	—(-5)	KR

## VILLAGE DIRECTORY

AMENITIES AND LAND USE

DALMAU TAHSIL—3

12	13	14	15	16	17	18	19	20	2	1
लालगंज Lalganj(17)	...	गेहूँ, चावल Wheat, Rice	...	TW(4.05)TK(2.02) GC(60.70)TW(1.21)	10.52	45.33	7.69	...	Bisayakpur	136
लालगंज Lalganj(22)	ED	गेहूँ, चावल Wheat, Rice	...	GC(86.10)TW(30.75)	31.57	38.95	35.26	...	Barwalia	137
लालगंज Lalganj(21)	...	गेहूँ, चावल Wheat, Rice	...	GC(51.80)TW(4.86)TWE(42.49) W(29.14)TK(15.38)	9.30	12.95	1.62	...	Gajpati Khera	138
लालगंज Lalganj(21)	EAG ED	गेहूँ, चावल Wheat, Rice	...	GC(91.05)TW(40.47)	11.32	65.56	40.48	...	Murarmau	139
लालगंज Lalganj(20)	EAG	गेहूँ, चावल Wheat, Rice	...	TW(20.23) GC(60.70)TWE(46.54)	12.14	54.23	46.54	...	Hullapur	140
लालगंज Lalganj(22)	EAG	गेहूँ, चावल Wheat, Rice	...	TWE(44.47) GC(8.09)TW(7.28)	6.08	14.16	6.48	...	Mharajpur	141
लालगंज Lalganj(20)	EAG	गेहूँ, चावल Wheat, Rice	...	TWE(10.11)TW(6.07) TK(2.02)W(4.05)	8.09	7.28	8.92	...	Rampur Khurd	142
लालगंज Lalganj(19)	...	गेहूँ, चावल Wheat, Rice	...	GC(20.23)TW(2.02)	10.52	9.71	12.96	...	Doondi	143
लालगंज Lalganj(21)	...	गेहूँ, चावल Wheat, Rice	...	GC(17.00)TW(3.24) TW(4.05)	3.64	11.33	5.67	...	Terui	144
लालगंज Lalganj(20)	...	गेहूँ, चावल Wheat, Rice	...	GC(6.07)TK(0.81)	10.11	5.26	2.03	...	Mohanpur	145
लालगंज Lalganj(25)	...	गेहूँ, चावल Wheat, Rice	...	GC(42.49)TW(4.05) TK(4.05)O(4.05)	8.09	7.69	7.28	...	Mangatpur	146
लालगंज Lalganj(24)	...	गेहूँ, चावल Wheat, Rice	...	GC(72.85)TW(16.19)	19.42	32.79	16.16	...	Katkaha	147
लालगंज Lalganj(20)	EAG	गेहूँ, चावल Wheat, Rice	...	GC(4.05)TWE(60.70) W(16.19)	8.09	22.67	16.18	...	Kondra	148
लालगंज Lalganj(18)	...	गेहूँ, चावल Wheat, Rice	...	GC(101.17)TW(20.23)	73.66	104.81	21.45	...	Palti Khera	149
लालगंज Lalganj(18)	EAG	गेहूँ, चावल Wheat, Rice	...	TWE(50.58)TK(17.00) GC(151.76)W(10.11)	83.37	78.92	65.96	...	Sareni	150
लालगंज Lalganj(16)	...	गेहूँ, चावल Wheat, Rice	...	GC(99.56)TW(76.49)	52.20	20.64	17.80	...	Lakhanapur	151
लालगंज Lalganj(14)	ED	गेहूँ, चावल Wheat, Rice	...	GC(3.64)W(1.21)	56.25	34.81	14.56	...	Madai Khera	152
लालगंज Lalganj(11)	EAG	गेहूँ, चावल Wheat, Rice	...	TWE(70.82)	27.93	17.00	8.90	...	Hasnapur	153
लालगंज Lalganj(14)	EAG	गेहूँ, चावल Wheat, Rice	...	TWE(34.00)W(3.64)	30.35	16.60	6.87	...	Thangicha	154
लालगंज Lalganj(15)	EAG	गेहूँ, चावल Wheat, Rice	...	TWE(84.18)	82.15	41.68	18.61	...	Ramaipur Kala	155

## 3- डलमऊ तहसील

1	2	3	4	5	6	7	8	9	10	11
156	घनपालपुर	247.64	1,398(206)	P(1)	—(-5)	TW W,TK,HP	—(-5)	—(-5)	—(-5)	KR
157	गीतमन खेड़ा	50.18	332(42)	—(-5)	—(-5)	W	—(-5)	—(-5)	—(-5)	KR
158	चक मनिया	69.21	303(41)	—(-5)	—(-5)	W,TW	—(-5)	—(-5)	—(-5)	KR
159	हृथनाशा	197.90	1,939(227)	P(1)	—(-5)	W	PO	—(-5)	—(-5)	KR
160	दुर्जनपुर	48.97	332(52)	—(-5)	—(-5)	W	—(-5)	—(-5)	—(-5)	KR
161	चक काटूं खेड़ा	24.28				गैर आबाद	Uninhabited			KR
162	सहदेमऊ	71.23	238(38)	—(-5)	—(-5)	W	—(-5)	—(-5)	—(-5)	PR
163	मैलासपुर	87.82	315(36)	—(-5)	—(-5)	W	—(-5)	—(-5)	—(-5)	KR
164	जरवल	81.75	259(39)	—(-5)	—(-5)	W	—(-5)	—(-5)	—(-5)	PR
165	चन्द्रमन खेड़ा	57.07	343(60)	P(1)	—(-5)	W	—(-5)	—(-5)	—(-5)	PR
156	भावा खेड़ा	58.28	249(36)	—(-5)	—(-5)	W	—(-5)	—(-5)	—(-5)	KR
167	चहोतर	271.01	1,248(217)	P(1),M(1)	—(-5)	W	PO	—(-5)	—(-5)	KR
168	माधोपुर	211.64	1,004(176)	—(-5)	—(-5)	W	—(-5)	—(-5)	—(-5)	KR
169	झूलपुर	119.39	541(86)	—(-5)	—(-5)	W	—(-5)	—(-5)	—(-5)	KR
170	बासू खेड़ा	59.49				गैर आबाद	Uninhabited			PR
171	खेमान खेड़ा	95.51	439(67)	—(-5)	—(-5)	W	—(-5)	—(-5)	—(-5)	PR
172	पाठक खेड़ा	52.20	351(38)	—(-5)	—(-5)	W	—(-5)	—(-5)	—(-5)	PR
173	साढ़ापुर	76.89	196(24)	—(-5)	—(-5)	W	—(-5)	—(-5)	—(-5)	KR
174	गांडूमऊ	43.30				गैर आबाद	Uninhabited			KR
175	दीलतपुर	99.56	525(123)	P(1)	MCW(1)H(1)	W	PO	—(-5)	BS	KR

## VILLAGE DIRECTORY

## AMENITIES AND LAND USE

## DALMAU TAHSIL—3

12	13	14	15	16	17	18	19	20	2	1
लालगंज Lalgañj(17)	...	गेहूँ,चावल Wheat,Rice	...	GC(155.80)	56.99	10.66	24.19	...	Dhanpalpur	156
लालगंज Lalgañj(13)	ED	गेहूँ,चावल Wheat,Rice	...	W(15.38)	21.04	7.69	6.07	...	Gautman Khera	157
लालगंज Lalgañj(14)	...	गेहूँ,चावल Wheat,Rice	...	TW(39.66)TWE(27.92)	15.38	9.72	4.45	...	Chak Maniya	158
लालगंज Lalgañj(14)	EAG	गेहूँ,चावल Wheat,Rice	...	W(12.14)TW(24.28)	82.98	8.09	42.49	...	Hathnasa	159
लालगंज Lalgañj(29)	EAG	गेहूँ,चावल Wheat,Rice	...	TWE(20.23)	17.40	2.02	9.32	...	Durjanpur	160
लालगंज Lalgañj(29)	EAG	...	...	TWE(10.11)	10.52	0.82	2.83	...	Chak Kantu Khera	161
लालगंज Lalgañj(29)	EAG	गेहूँ,चावल Wheat,Rice	...	TWE(31.97) TW(17.80)O(3.24)	24.28	0.82	14.16	...	Sahdemaù	162
लालगंज Lalgañj(29)	...	गेहूँ,चावल Wheat,Rice	...	GC(16.19) W(5.26)W(0.81)	18.62	...	26.71	...	Mailaspur	163
लालगंज Lalgañj(27)	EAG	गेहूँ,चावल Wheat,Rice	...	TWE(16.19)TW(4.05)	33.19	1.20	26.31	...	Jarwal	164
लालगंज Lalgañj(28)	...	गेहूँ,चावल Wheat,Rice	...	TW(36.42)	9.30	2.02	9.33	...	Chandraman Khera	165
लालगंज Lalgañj(29)	...	गेहूँ,चावल Wheat,Rice	...	TW(16.19)TWE(66.83)	23.87	1.22	17.00	...	Bhawa Khera	166
लालगंज Lalgañj(28)	EAG	गेहूँ,चावल Wheat,Rice	...	TW(24.19)TK(3.28)	107.83	14.35	54.53	...	Chahotar	167
लालगंज Lalgañj(28)	EAG	गेहूँ,चावल Wheat,Rice	...	W(18.21)TWE(32.38)	114.52	13.35	33.18	...	Madhopur	168
लालगंज Lalgañj(28)	EAG	गेहूँ,चावल Wheat,Rice	...	TWE(42.49)	52.62	8.09	16.19	...	Jhulpur	169
लालगंज Lalgañj(28)	EAG	...	...	TWE(20.23)	29.94	2.03	7.29	...	Basu Khera	170
लालगंज Lalgañj(26)	...	गेहूँ,चावल Wheat,Rice	...	TW(23.47)	47.75	4.05	20.24	...	Kheman Khera	171
लालगंज Lalgañj(26)	EAG	गेहूँ,चावल Wheat,Rice	...	TWE(8.09)TW(13.78)	14.57	10.11	5.65	...	Pathak Khera	172
लालगंज Lalgañj(32)	...	गेहूँ,चावल Wheat,Rice	...	W(6.07)	60.29	6.48	4.05	...	Sarhapur	173
लालगंज Lalgañj(24)	...	...	...	W(1.62)	38.86	...	2.82	...	Gandumau	174
लालगंज Lalgañj(27)	EAG	गेहूँ,चना Wheat,Garm	...	TWE(7.28)	57.47	29.94	4.87	...	Daulatpur	175



## 3—इलाक़ तहसील

1	2	3	4	5	6	7	8	9	10	11
176	चिन्ता खेड़ा	121.82	493(89)	P(1),M(1)	—(-5)	W	—(-5)	—(-5)	—(-5)	KR
177	हेबतपुर खुर्द	87.42	578(109)	—(-5)	—(-5)	W	—(-5)	सोमMON गुरु THU	—(-5)	KR
178	लछई खेड़ा	52.61	710(131)	—(-5)	—(-5)	W	—(-5)	—(-5)	—(-5)	KR
179	राजापुर	64.34	222(31)	—(-5)	—(-5)	W	—(-5)	—(-5)	—(-5)	KR
180	चक कांटी	33.19	75(13)	—(-5)	—(-5)	W	—(-5)	—(-5)	—(-5)	KR
181	हरीपुर	465.35	672(131)	—(-5)	—(-5)	W	—(-5)	—(-5)	—(-5)	KR
182	लंहगी एहतमाली	266.50		गैर आबाद			Uninhabited			KR
183	सुल्तानपुर एहतमाली	175.48		गैर आबाद			Uninhabited			PR
184	भूपत खेड़ा	240.80	187(31)	—(-5)	—(-5)	W	—(-5)	—(-5)	—(-5)	KR
185	गहरौली	500.51	2,233(336)	P(1)	—(-5)	W	PO	—(-5)	—(-5)	KR
186	गुसाई खेड़ा	21.04	242(38)	—(-5)	—(-5)	W	—(-5)	—(-5)	—(-5)	KR
187	पुरषोत्तमपुर	274.79	93(12)	—(-5)	—(-5)	W	—(-5)	—(-5)	—(-5)	KR
188	देवमई एहतमाली	411.18	330(80)	—(-5)	—(-5)	W	—(-5)	—(-5)	—(-5)	KR
189	किशुनपुर एहतमाली	171.19	...	गैर आबाद			Uninhabited			KR
190	तिवारीपुर खुर्द	67.65	218(38)	—(-5)	—(-5)	HP W,TK	—(-5)	—(-5)	—(-5)	KR
191	काशी खेड़ा	63.55	457(87)	—(-5)	—(-5)	HP W,TK,T C	—(-5)	—(-5)	—(-5)	KR
192	रानी खेड़ा	124.23	1,047(166)	P(1)	—(-5)	W,HP,TW	—(-5)	—(-5)	—(-5)	KR,PR
193	बिठूली	111.11	334(87)	P(1)	—(-5)	W	PO	—(-5)	—(-5)	KR,PR
194	मबानीपुर	114.39	283(54)	P(1)	—(-5)	W	—(-5)	—(-5)	—(-5)	PR
195	छमनी खेड़ा	42.54	212(34)	P(1)	—(-5)	W	—(-5)	—(-5)	—(-5)	PR

**VILLAGE DIRECTORY**  
**AMENITIES AND LAND USE**

DALMAU TAHSIL-3

12	13	14	15	16	17	18	19	20	2	1
लालगंज Lalganj(26)	...	गेहूँ, चना Wheat, Gram	...	GC(3.64)	85.39	17.82	14.97	...	Chinta Khera	176
लालगंज Lalganj(27)	...	गेहूँ, चावल Wheat, Rice	...	GC(42.90)	22.26	2.83	19.43	...	Haibatpur Khurd	177
लालगंज Lalganj(25)	EAG	गेहूँ, चना Wheat, Gram	...	TWE(26.72)TW(6.07)	3.24	19.19	6.46	...	Lachhai Khera	178
लालगंज Lalganj(21)	EAG	गेहूँ, चावल Wheat, Rice	...	GC(6.07)TWE(28.33)	5.65	0.41	17.81	...	Rajapur	179
लालगंज Lalganj(20)	...	गेहूँ, चना Wheat, Gram	...	GC(0.41)	16.60	15.77	0.41	...	Chak Kanti	180
लालगंज Lalganj(22)	...	गेहूँ, चना Wheat, Gram	...	R(15.58)	321.44	116.85	11.48	...	Haripur	181
लालगंज Lalganj(23)	...	...	...	...	176.71	42.64	47.15	...	Lahangi Ahetmali	182
लालगंज Lalganj(25)	...	...	...	...	112.34	36.49	26.65	...	Sultanpur Ahetmali	183
लालगंज Lalganj(24)	EAG	गेहूँ, चना Wheat, Gram	...	TWE(1.21)	199.92	29.54	10.13	...	Bhupat Khera	184
लालगंज Lalganj(26)	...	गेहूँ, चना Wheat, Gram	...	GC(70.93)	119.72	79.03	230.83	...	Gahrauli	185
लालगंज Lalganj(26)	...	गेहूँ, जौ Wheat, Barley	...	GG(14.57)	2.83	...	3.64	...	Gusai Khera	186
लालगंज Lalganj(27)	...	गेहूँ, जौ Wheat, Barley	...	TW(2.43)	215.71	49.37	7.28	...	Purshottampur	187
लालगंज Lalganj(25)	...	गेहूँ, जौ Wheat, Barley	...	...	265.48	15.80	93.90	...	Deomai Ahetmali	188
लालगंज Lalganj(24)	...	...	...	...	105.22	38.05	27.92	...	Kishunpur Ahetmali	189
लालगंज Lalganj(26)	...	गेहूँ, चावल Wheat, Rice	...	TW(2.87)	45.92	8.20	10.66	...	Tewaripur Khurd	190
लालगंज Lalganj(28)	...	गेहूँ, चावल Wheat, Rice	...	TW(38.54)	2.05	16.81	6.15	...	Kashi Khera	191
लालगंज Lalganj(27)	EAG	गेहूँ, चावल Wheat, Rice	...	TWE(66.01)	41.00	15.99	1.23	...	Rani Khera	192
लालगंज Lalganj(29)	...	गेहूँ, चावल Wheat, Rice	...	GC(59.04)	25.01	22.55	4.51	...	Bithuli	193
लालगंज Lalganj(25)	EAG	गेहूँ, चावल Wheat, Rice	...	TWE(64.37)	14.76	14.76	20.50	...	Bhawanipur	194
लालगंज Lalganj(26)	...	गेहूँ, चावल Wheat, Rice	...	TW(18.86)	14.35	6.15	3.28	...	Chhamani Khera	195

3-इलमऊ तहसील										
1	2	3	4	5	6	7	8	9	10	11
196	मुदीपुर मझिगवां	94.30	698(142)	P(1)	—(-5)	W TK,HP	—(-5)	—(-5)	—(-5)	PR
197	नीवी	261.58	1,040(213)	P(1),M(1)	—(-5)	W,TW	PO	शनि SAT बुध WED	—(-5)	KR
198	कस्बा बदलू	104.14	389(65)	—(-5)	—(-5)	W	—(-5)	—(-5)	—(-5)	KR
199	रावतपुर कलां	107.01	1,082(165)	P(1)	—(-5)	W	—(-5)	—(-5)	—(-5)	KR
200	पूरनपुर	84.05	314(50)	—(-5)	—(5-10)	W,TK,HP C	—(-5)	—(5-10)	(10+)	KR
201	अलीपुर	130.38	86(13)	—(-5)	—(-5)	W	—(-5)	—(-5)	—(-5)	KR
202	जगन्नाथपुर	146.69	375(55)	—(-5)	—(-5)	W	—(-5)	—(-5)	—(-5)	KR
203	निसगर	384.87	1,644(299)	P(1)	—(-5)	W,TK,T HP	PO	—(-5)	—(-5)	KR
204	कोटिया एहतमाली	1,078.49	1,055(176)	—(-5)	—(5-10)	W	—(-5)	—(-5)	—(-5)	KR
205	रावतपुर एहतमाली	180.90	गैर आबाद				Uninhabited			KR
206	भियामऊ एहतमाली	413.19	गैर आबाद				Uninhabited			KR
207	सराय खाण्डे	611.91	1,152(197)	P(1)	—(-5)	W,T	—(-5)	—(-5)	—(-5)	PR
208	डूलापुर	258.59	1,181(186)	P(1)	—(-5)	W	—(-5)	—(-5)	BS	PR
209	गोविन्दपुर	253.33	1,123(196)	P(1)	—(-5)	W	—(-5)	—(-5)	BS	PR
210	बहादुरपुर	109.47	899(152)	P(1),M(1)	—(-5)	H(1) HP, W,C,TW	—(-5)	—(-5)	—(-5)	PR
211	धूरी खेड़ा	73.25	455(168)	—(-5)	—(-5)	W,HP	—(-5)	—(-5)	—(-5)	PR
212	हमीरपुरगाँव	299.47	1,833(303)	P(1)	—(-5)	W,HP	—(-5)	—(-5)	—(-5)	PR
213	बहुपुर	97.94	377(71)	—(-5)	—(-5)	W,HP	—(-5)	—(-5)	—(-5)	PR
214	रायपुर	209.22	1,061(206)	P(1)	—(-5)	W	—(10+)	—(-5)	—(10+)	PR
215	दुधवर्ना	365.72	1,524(245)	P(1),M(1)	D(1)	W	PO	—(-5)	—(-5)	PR

**VILLAGE DIRECTORY**  
**AMENITIES AND LAND USE**

DALMAU TAHSIL—3

12	13	14	15	16	17	18	19	20	2	1
लालगंज Lalganj(27)	...	गेहूँ, चावल Wheat, Rice	..	TW(39.36)	18.45	25.83	10.66	...	Murdipur Majhigawan	196
लालगंज Lalganj(25)	...	गेहूँ, चावल Wheat, Rice	...	GC(88.15)	142.68	6.65	24.60	...	Nibi	197
लालगंज Lalganj(24)	...	गेहूँ, चावल Wheat, Rice	...	TW(74.21)	2.46	19.68	7.79	...	Qasba Badlu	198
लालगंज Lalganj(23)	...	गेहूँ, चावल Wheat, Rice	...	GC(55.35)	26.24	13.12	12.30	...	Rawatpur Kalan	199
लालगंज Lalganj(27)	...	गेहूँ, चावल Wheat, Rice	...	GC(41.00)	31.16	5.74	6.15	...	Puranpur	200
लालगंज Lalganj(25)	EAG	गेहूँ, चावल Wheat, Rice	..	TWE(2.05)	77.49	48.79	2.05	...	Alipur	201
लालगंज Lalganj(24)	...	गेहूँ, चावल Wheat, Rice	...	GC (42.09)	75.28	20.23	9.09	...	Jagan Nathpur	202
लालगंज Lalganj(23)	...	गेहूँ, चना Wheat, Gram	...	GC (170.38)	183.33	18.21	12.95	...	Nisgar	203
लालगंज Lalganj(21)	...	गेहूँ, चावल Wheat, Rice	...	...	728.44	107.24	242.81	...	Kotiya Ahetmali	204
लालगंज Lalganj(20)	...	...	...	...	86.61	13.35	80.94	...	Rawatpur Ahetmali	205
लालगंज Lalganj(21)	...	...	40.47	...	44.52	4.45	323.75	...	Bhiyamau Ahetmali	206
लालगंज Lalganj(29)	EAG	गेहूँ, चावल Wheat, Rice	18.21	TW (58.28)	350.06	20.24	165.12	...	Sarai Khande	207
लालगंज Lalganj(19)	...	गेहूँ, चावल Wheat, Rice	...	GC (157.42)	32.38	27.92	40.87	...	Dulapur	208
लालगंज Lalganj(18)	...	गेहूँ, चावल Wheat, Rice	...	GC(127.89)	24.28	73.66	27.50	...	Govindpur	209
लालगंज Lalganj(22)	EAG	गेहूँ, चावल Wheat, Rice	..	TWE(46.33)	30.75	15.17	17.22	...	Bahadurpur	210
लालगंज Lalganj(15)	..	गेहूँ, चावल Wheat, Rice	...	GC(14.16)	28.33	16.19	14.57	...	Dhuri Khera	211
लालगंज Lalganj(16)	...	गेहूँ, चावल Wheat, Rice	...	TW(138.41)	72.83	53.42	34.81	...	Hamirgaon	212
लालगंज Lalganj(17)	...	गेहूँ, चावल Wheat, Rice	...	TW(8.09)O(30.35)	14.28	34.40	31.17	...	Bahupur	213
लालगंज Lalganj(21)	EAG	गेहूँ, चावल Wheat, Rice	...	TWE(41.28) TW(8.09)	98.75	6.48	24.27	...	Raipur	214
लालगंज Lalganj(21)	EAG	गेहूँ, चावल Wheat, Rice	...	TWE(102.50)TW(51.25)	123.00	32.80	56.17	...	Dudhawan	215

## 3-उत्तमऊ तहसील

1	2	3	4	5	6	7	8	9	10	11
216	सैदापुर	97.17	744(107)	P(1)	—(-5)	W	—(10+)	—(-5)	—(-5)	KR
217	गोण्डा	123.82	464(85)	—(-5)	—(-5)	W	—(-5)	—(-5)	—(-5)	KR
218	झामपुर	195.16	725(110)	P(1)	—(-5)	W	PO	—(-5)	—(-5)	PR
219	तेजगांव	480.78	2,358(394)	H(1),C(1) P(1),M(1)	H(1) MCW(1)	W	PTO	सोम MON गुरु THU	—(10+)	PR
220	मल्केगांव	309.55	1,702(303)	P(1),M(1)	—(-5)	W,HP	PO	शनि SAT बुध WED	BS	PR
221	पर्वत खेड़ा	49.77	241(44)	—(-5)	—(-5)	W,HP TK	—(-5)	—(-5)	—(-5)	PR
222	उदरहार	194.25	248(46)	—(-5)	—(5-10)	W,HP,TW	—(-5)	—(-5)	—(-5)	PR
223	चक चोरहिवा	46.95	565(108)	—(-5)	—(5-10)	W,HP	—(-5)	—(-5)	—(-5)	PR
224	डिघिया	66.78	451(80)	P(1)	(10+)	W,HP	—(-5)	—(-5)	—(-5)	PR
225	बबवाहार	98.34	334(60)	—(-5)	—(5-10)	W,HP,TW	PO	—(-5)	—(-5)	PR
226	गजियापुर	35.21	267(50)	—(-5)	—(-5)	W	—(-5)	—(-5)	—(-5)	KR
227	सैरापुर	169.15	946(160)	P(1)	—(-5)	W	—(-5)	—(-5)	—(-5)	KR
228	लखनगांव	138.41	687(126)	—(-5)	—(-5)	W	—(-5)	—(-5)	—(-5)	PR
229	रासीगवां	239.59	1,007(171)	P(1)	—(-5)	W	—(-5)	—(-5)	—(-5)	KR
230	पसन खेड़ा	46.14	425(73)	—(-5)	—(-5)	W,HP	—(-5)	—(-5)	—(-5)	KR
231	बरियापुर	128.29	383(88)	—(-5)	—(-5)	W	—(-5)	—(-5)	—(-5)	KR
232	चक गौर	92.27	336(57)	P(1)	—(-5)	W	—(-5)	—(-5)	—(-5)	KR
233	मथुरपुर	584.37	918(168)	P(1)	—(5-10)	W,HP	—(-5)	—(-5)	—(5-10)	KR
234	छिवलहा	299.88	2,046(341)	P(1)	—(-5)	W	PO	शुक्र FRI	—(-5)	PR
235	हेलौली	115.75	393(73)	P(1)	—(-5)	WHP	—(-5)	—(-5)	—(-5)	KR

## VILLAGE DIRECTORY

## AMENITIES AND LAND USE

## DALMAU TAHSIL—3

12	13	14	15	16	17	18	19	20	2	1
लालगंज Lalganj(21)	...	गेहूँ, चावल Wheat, Rice	...	TW(43.05)	31.57	6.15	16.40	...	Saidapur	216
लालगंज Lalganj(22)	...	गेहूँ, चावल Wheat, Rice	...	TW(34.03)TWE(58.68)	64.37	4.51	20.91	...	Gonda	217
लालगंज Lalganj(15)	EAG	गेहूँ, जौ Wheat, Barley	...	TW(43.82)	52.48	12.30	27.88	...	Jhampur	218
लालगंज Lalganj(14)	EAG	गेहूँ, चावल Wheat, Rice	...	TWE(176.05)	101.17	153.38	50.18	...	Tejgaon	219
लालगंज Lalganj(13)	EAG	गेहूँ, चावल Wheat, Rice	...	TWE(78.72)	137.76	63.14	29.93	T(1) N(10), C(6)	Malkegaon	220
लालगंज Lalganj(11)	...	गेहूँ, चावल Wheat, Rice	...	TW (21.04)	16.19	8.09	4.45	...	Parbat Khara	221
लालगंज Lalganj(11)	...	गेहूँ, चावल Wheat, Rice	...	TW(46.54)	90.65	36.42	20.64	...	Udrahar	222
लालगंज Lalganj(17)	...	गेहूँ, चावल Wheat, Rice	...	TW(13.75)	18.62	9.72	4.86	...	Chak Chorahia	223
लालगंज Lalganj(13)	...	गेहूँ, चावल Wheat, Rice	...	TW(22.26)	19.82	14.16	10.54	...	Dighia	224
लालगंज Lalganj(13)	...	गेहूँ, चावल Wheat, Rice	...	TW(42.09)	26.31	18.21	11.73	...	Baruwahar	225
डलमऊ Dalmau(12)	...	गेहूँ, चावल Wheat, Rice	...	TW(17.00)	11.33	2.02	4.86	...	Gajiyapur	226
लालगंज Lalganj(14)	...	गेहूँ, घना Wheat, Gram	...	TW(79.32)	59.89	5.67	24.27	...	Sairapur	227
डलमऊ Dalmau(15)	...	गेहूँ, चावल Wheat, Rice	...	TW(39.26)	69.21	14.16	15.78	...	Lakhangaon	228
डलमऊ Dalmau(14)	...	गेहूँ, चावल Wheat, Rice	...	GC(74.49)	74.06	68.39	22.65	...	Rasigaon	229
लालगंज Lalganj(13)	...	गेहूँ, चावल Wheat, Rice	...	TW(16.19)	10.11	6.08	13.76	...	Pasan Khara	230
लालगंज Lalganj(14)	...	गेहूँ, चावल Wheat, Rice	...	GC(42.49)	60.70	14.16	10.94	...	Dariyapur	231
लालगंज Lalganj(14)	...	गेहूँ, चावल Wheat, Rice	...	TW(12.14)	50.58	18.22	11.33	...	Chak Gaur	232
लालगंज Lalganj(24)	EAG	गेहूँ, चावल Wheat, Rice	...	TWE(80.53)	89.03	63.94	35.87	...	Mathurpur	233
लालगंज Lalganj(18)	...	गेहूँ, चावल Wheat, Rice	...	GC(165.92)	60.70	48.56	24.70	...	Chhiulaha	234
लालगंज Lalganj(17)	...	गेहूँ, चावल Wheat, Rice	...	TW(58.28)	42.90	6.48	8.09	...	Helauli	235

## 3-इलमऊ तहसील

1	2	3	4	5	6	7	8	9	10	11
236	हैबतपुर कलां	176.03	893(161)	—(-5)	—(-5)	W	—(-5)	—(-5)	—(-5)	KR
237	रोतापुर	106.03	514(84)	P(1),H(1),M(1)	—(-5)	W	PO	बुध WED शनि SAT	—(-5)	KR,PR
238	सहनीपुर	161.87	816(104)	—(-5)	—(-5)	W	—(-5)	—(-5)	—(-5)	KR,PR
239	फिरोजपुर	129.10	401(56)	—(-5)	—(5-10)	W,HP	—(-5)	—(-5)	—(-5)	KR
240	दफपुरा	92.67	362(59)	—(-5)	—(5-10)	W,HP	—(-5)	—(-5)	—(5-10)	KR
241	रामपुर कलां	563.73	2,017(230)	P(2),M(1)	—(5-10)	W,HP	PO	सोम MON शुक्र FRI	—(5-10)	KR
242	बैरूआ	330.63	1,534(250)	P(1)	O(1)	W	PO	मंगल TUE शनि SAT	—(-5)	PR
243	कार्हीगाँव	89.03	945(162)	P(1)	—(-5)	W	—(-5)	—(-5)	—(-5)	PR
244	रामगाँव	68.80	289(59)	—(-5)	—(-5)	W	—(-5)	—(-5)	—(-5)	PR
245	गोपाली खेड़ा	103.60	522(75)	P(1)	—(-5)	W	—(-5)	—(-5)	—(-5)	PR
246	देव खेड़ा	37.63	123(23)	P(1)	—(-5)	W	—(-5)	—(-5)	—(-5)	PR
247	भीटा	38.45	383(76)	—(-5)	—(-5)	W	—(-5)	—(-5)	—(-5)	PR
248	कंजास	174.82	353(121)	P(1)	—(5-10)	W	—(-5)	—(-5)	—(-5)	KR
249	सागर खेड़ा	171.59	1310(228)	P(1)	—(-5)	W	—(-5)	सोम MON शुक्र FRI	—(-5)	PR
250	रमईपुर खुर्द	76.49	555(104)	—(-5)	—(-5)	W	—(-5)	—(-5)	—(-5)	PR
251	मूसापुर	292.99	1,163(218)	P(1)	—(-5)	W	PO	—(-5)	—(-5)	KR
252	सिधौर तारा	410.76	1,252(208)	P(1)	—(-5)	W	—(-5)	—(-5)	—(-5)	PR
253	रालपुर	798.47	2,866(459)	P(1)	O(1)	W	PO	रविव SUN शुक्र THU	BS	PR
254	देवपुर	208.82	659(113)	—(-5)	—(-5)	W	—(-5)	—(-5)	—(-5)	KR,PR
255	सकतपुर	212.45	1,308(248)	P(1),M(1)	—(5-10)	W	—(-5)	सोम MON शुक्र THU	—(-5)	KR,PR

**VILLAGE DIRECTORY**  
**AMENITIES AND LAND USE**

DALMAU TAHSIL—3

12	13	14	15	16	17	18	19	20	2	1
लालगंज Lalganj (19)	...	गेहूँ, चावल Wheat,Rice	...	TW (48.56)	60.70	40.47	26.30	...	Habatpur Kalan	236
लालगंज Lalganj (21)	...	गेहूँ, चावल Wheat,Rice	...	GC (40.88)	25.09	26.72	13.34	...	Rautapur	237
लालगंज Lalganj (22)	EAG	गेहूँ, चावल Wheat,Rice	...	TWE (52.01)	62.72	32.38	14.16	...	Sahnipur	238
लालगंज Lalganj (17)	...	गेहूँ, चावल Wheat,Rice	..	TW (49.77)	58.68	13.76	6.89	...	Firojpur	239
लालगंज Lalganj (24)	...	गेहूँ, चावल Wheat,Rice	...	GC (36.42)	42.49	7.28	6.48	...	Dafura	240
लालगंज Lalganj (24)	..	गेहूँ, चावल Wheat,Rice	...	GC (135.96)	188.18	39.26	200.33	...	Rampur Kalan	241
लालगंज Lalganj (21)	EAG	गेहूँ, चावल Wheat,Rice	...	TWE (140.83)	126.27	36.42	27.11	...	Bairuwa	242
लालगंज Lalganj (14)	...	गेहूँ, चावल Wheat,Rice	..	TW (28.74)	27.12	19.82	13.35	...	Kalhigaon	243
लालगंज Lalganj (14)	..	गेहूँ, चावल Wheat,Rice	...	TW (29.14)	26.31	6.88	6.47	..	Ramgaon	244
लालगंज Lalganj (14)	EAG	गेहूँ, चावल Wheat,Rice	...	TWE (31.56)	36.42	20.64	14.98	...	Gopali Khera	245
लालगंज Lalganj (16)	...	गेहूँ, चावल Wheat,Rice	...	TW (19.43)	10.11	3.34	4.85	...	Deo Khera	246
लालगंज Lalganj (6)	...	गेहूँ, चावल Wheat,Rice	...	TW (10.11)	12.14	6.09	10.11	...	Bhita	247
लालगंज Lalganj (17)	...	गेहूँ, चावल Wheat,Rice	...	TW (30.34)	98.34	14.16	31.98	...	Kanjas	248
लालगंज Lalganj (14)	...	गेहूँ, चावल Wheat,Rice	...	TW (40.06)	84.58	6.48	40.46	...	Sagar Khera	249
लालगंज Lalganj (16)	...	गेहूँ, चावल Wheat,Rice	...	TW (32.38)	32.38	3.64	8.09	...	Ramaipur Khurd	250
लालगंज Lalganj (15)	...	गेहूँ, चावल Wheat,Rice	...	TW (102.79)	121.00	40.6	29.14	...	Musapur	251
लालगंज Balganj (18)	...	गेहूँ, चावल Wheat,Rice	...	TW (180.49)	139.62	63.94	26.71	...	Singhaur Tara	252
लालगंज Lalganj (19)	EAG	गेहूँ, चावल Wheat,Rice	...	TWE (222.59)	283.29	50.58	242.01	...	Ralpur	253
लालगंज Lalganj (12)	...	गेहूँ, चावल Wheat,Rice	...	GC (93.77)	95.13	25.10	19.82	...	Devpur	254
लालगंज Lalganj (7)	...	गेहूँ, चावल Wheat,Rice	...	GC(112.10)TW(11.73)	14.97	42.09	31.56	...	Sakatpur	255



## 3—उत्तमऊ तहसील

ग्राम निदेशिका  
जन सुविधायें एवं भूमि उपयोग

1	2	3	4	5	6	7	8	9	10	11
256	सैम्बशी	171.58	806(153)	P(1)	—(-5)	W	—(-5)	मंगल TUE शनि SAT	—(-5)	PR
257	फतेसराय	64.75	157(25)	—(-5)	—(5-10)	W	—(-5)	—(-5)	—(-5)	KR
258	खानपुर बपुरा	102.79	152(31)	—(-5)	—(5-10)	W	—(-5)	—(-5)	—(-5)	KR
259	मटेहना	97.94	673(123)	(10+)	—(5-10)	W	PO	—(-5)	—(-5)	KR
260	गहिरी	607.84	3,046(629)	P(1)	RP(2)	W	—(-5)	बुध WED शनि SAT	—(10+)	KR
261	सराय	77.70	591(109)	—(-5)	—(5-10)	W	—(-5)	—(-5)	—(-5)	KR
262	जोगापुर बरगाँव	649.52	2,769(486)	P(1)	—(-5)	W	PO	मंगल TUE शुक्र FRI	—(-5)	KR,PR
263	बरहा	250.50	1,160(191)	P(1),M(1)	—(-5)	W	PO	—(-5)	—(-5)	KR,PR
264	रानीपुर	180.49	766(192)	—(-5)	—(5-10)	W	PO	—(-5)	—(5-10)	PR
265	ऊगाभाद	391.33	926(166)	P(1)	—(-5)	W	—(-5)	—(-5)	—(-5)	KR
266	धनाभाद	255.36	969(183)	P(1)	—(-5)	W,HP	—(-5)	—(-5)	—(-5)	PR
267	मुबारकपुर	125.46	643(110)	P(1)	—(-5)	W	PO	सोम MON गुरु THU	—(-5)	PR
268	बासूगढ़ी	38.04	98(6)	—(-5)	—(-5)	W,HP	—(-5)	—(-5)	—(-5)	PR
269	दयालपुर	44.92	477(88)	—(-5)	—(-5)	W,HP	—(-5)	—(-5)	—(-5)	PR
270	धन्नीपुर	61.91	643(93)	P(1)	—(-5)	WHP	—(-5)	—(-5)	—(-5)	PR
271	पूरेबोरी	52.61	524(85)	—(-5)	—(-5)	W,HP	—(-5)	—(-5)	—(-5)	PR
272	हरीपुर	127.08	896(127)	P(1)	—(-5)	W,HP	—(-5)	—(-5)	—(-5)	PR
273	चाँदा	873.54	756(130)	P(1)	—(-5)	W	—(-5)	—(-5)	—(-5)	PR
274	भूसुफपुर	492.91	1,407(276)	P(1)	—(-5)	W	—(-5)	—(-5)	—(-5)	KR
275	बल्लामऊ	248.05	1,035(186)	P(1)	—(-5)	W,HP	PO	—(-5)	—(-5)	PR

**VILLAGE DIRECTORY**  
**AMENITIES AND LAND USE**

DALMAU TAHSIL—3

12	13	14	15	16	17	18	19	20	2	1
लालगंज Lalganj(10)	EAG	गेहूँ, चावल Wheat, Rice	...	GC(58.28)TWE(26.31)	28.28	33.19	25.47	...	Saimbasi	256
लालगंज Lalganj(10)	...	गेहूँ, चावल Wheat, Rice	...	GC(29.94)TW(12.14)	6.07	5.67	10.93	...	Fatteysarai	257
लालगंज Lalganj(16)	EAG	गेहूँ, चावल Wheat, Rice	...	GC(26.31)TWE(16.19)	25.49	24.69	10.11	...	Khanpur Khapura	258
लालगंज Lalganj(12)	EAG	गेहूँ, चावल Wheat, Rice	...	GC(40.47)TWE(16.60)	4.86	19.82	16.19	...	Matchana	259
लालगंज Lalganj(17)	EAG	गेहूँ, चावल Wheat, Rice	...	TWE (203.55)	80.53	6.08	317.68	...	Gahiri	260
लालगंज Lalganj(19)	...	गेहूँ, चावल Wheat, Rice	...	GC(47.75)	16.19	3.64	10.12	...	Sarai	261
लालगंज Lalganj(10)	...	गेहूँ, चावल Wheat, Rice	...	GC(376.36)	187.77	61.11	24.28	...	Jogapur Bargaon	262
लालगंज Lalganj(19)	...	गेहूँ, चावल Wheat, Rice	...	GC(97.13)	85.80	67.57	0.40	...	Baraha	263
लालगंज Lalganj(19)	...	गेहूँ, चावल Wheat, Rice	...	GC(42.90)TW(26.31)	34.40	61.52	15.36	...	Ranipur	264
लालगंज Lalganj(3)	...	गेहूँ, चावल Wheat, Rice	85.80	GC(160.66)TW(10.92)	74.47	17.00	42.48	...	Ugabhad	265
लालगंज Lalganj(3)	...	गेहूँ, चावल Wheat, Rice	...	GC(64.34)	124.65	31.56	34.81	...	Dhanabhad	266
लालगंज Balganj(3)	...	गेहूँ, चावल Wheat, Rice	...	GC(41.00)TW(29.52)	23.78	11.48	19.68	...	Mubarakpur	267
लालगंज Lalganj(1)	EA	गेहूँ, चावल Wheat, Rice	...	GC(15.78)TWE(6.07)	3.64	10.12	8.50	...	Basugarhi	268
लालगंज Lalganj(2)	EA	गेहूँ, चावल Wheat, Rice	...	GC(9.30)TW(10.11)	7.28	5.67	6.49	...	Dayalpur	269
लालगंज Lalganj(2)	EA	गेहूँ, चावल Wheat, Rice	...	GC(8.09)TWE(20.64)	6.06	10.52	16.60	...	Dhannipur	270
लालगंज Lalganj(3)	EA	गेहूँ, चावल Wheat, Rice	...	TWE(6.07)TK(16.60) TWE(24.28)	12.95	9.71	7.28	...	Pureyori	271
लालगंज Lalganj(3)	EA	गेहूँ, चावल Wheat, Rice	...	GC(41.९८)W(12.55)	21.04	12.45	14.58	...	Haripur	272
लालगंज Lalganj(4)	...	गेहूँ, चावल Wheat, Rice	...	GC(128.29)	147.72	38.45	59.08	...	Chanda	273
लालगंज Lalganj(2)	...	गेहूँ, चावल Wheat, Rice	...	GC(122.62)	144.07	131.93	94.29	...	Yusofpur	274
लालगंज Lalganj(2)	...	गेहूँ, चावल Wheat, Rice	...	GC(73.39)	41.00	84.05	40.61	T(1),C(1)	Bannamau	275

## 3-इलमऊ तहसील

1	2	3	4	5	6	7	8	9	10	11
276	रणगाँव	242.81	1,024(168)	P(1)	—(-5)	W,HP	—(-5)	—(-5)	—(-5)	PR
277	मिर्जापुर उर्फ तौधकपुर	63.53	703(116)	P(1)	—(-5)	W,HP	—(-5)	—(-5)	—(-5)	PR
278	सेखवापुर	77.70	317(70)	P(1)	—(-5)	W	—(-5)	—(-5)	—(-5)	PR
279	गोविन्दपुर उलौली	145.14	715(135)	—(-5)	—(-5)	W,HP	—(-5)	—(-5)	—(-5)	PR
280	त्रिवेदीपुर	61.51	452(85)	P(1)	—(-5)	W,HP	—(-5)	—(-5)	—(-5)	PR
281	महमदमऊ	142.85	481(88)	—(-5)	—(-5)	W	—(-5)	—(-5)	—(-5)	KR
282	दतौली लालगंज	401.86	1,928(364)	P(5),H(1)	RP(13)	W,HP, TW	PHONE बुध WED	रवि SUN	BS,RS	PR
283	जमुवावां	286.92	677(130)	P(1)	—(-5)	W	—(-5)	—(-5)	—(-5)	KR
284	बण्डई	339.94	1,850(321)	—(-5)	—(-5)	W,HP	—(-5)	—(-5)	—(-5)	KR
285	रेवारी पसिया खेड़ा	164.30	818(135)	P(1)	—(-5)	W	—(-5)	—(-5)	—(-5)	KR
286	बेहटा कलां	790.76	4,614(824)	P(3),M(1)	D(3),M(1)	W,HP	PO	सोम MON गुरु THU	BS	PR
287	बहरामपुर	114.53	551(88)	—(-5)	—(-5)	W	—(-5)	—(-5)	—(-5)	PR
288	शाहपुर	141.64	449(83)	—(-5)	—(-5)	W,TW	—(-5)	—(-5)	—(-5)	PR
289	महा खेड़ा	79.33	917(187)	P(1)	—(-5)	W,HP, TW	—(-5)	—(-5)	—(-5)	PR
290	प्रतापपुर	55.04	268(40)	—(-5)	—(-5)	W,HP, TW	—(-5)	—(-5)	—(-5)	PR
291	गुनागर खेड़ा	80.53	92(14)	—(-5)	—(-5)	W,HP	—(-5)	—(-5)	—(-5)	PR
292	गोलहामऊ	74.06	202(40)	—(-5)	—(-5)	W	—(-5)	—(-5)	—(-5)	PR
293	उदवामऊ	240.37	780(140)	P(1)	—(-5)	W,HP	PO	—(-5)	—(-5)	PR
294	चम्पतपुर	134.76	490(91)	—(-5)	—(-5)	W	—(-5)	—(-5)	—(-5)	KR
295	बेमौरा महेश खेड़ा	554.22	1,412(237)	P(1)	—(-5)	W	PO	—(-5)	—(-5)	KR

**VILLAGE DIRECTORY**  
**AMENITIES AND LAND USE**

DALMAU TAHSIL—3

12	13	14	15	16	17	18	19	20	2	1
लालगंज Lalganj(2)	EA	गेहूँ, चावल Wheat, Rice	...	GC(80.94)TWE(41.68)	43.30	6.48	70.41	...	Rangaon	276
लालगंज Lalganj(1)	...	गेहूँ, चावल Wheat, Rice	...	GC(30.35)	4.45	10.22	17.81	...	MirzapurUrf Taudhakpur	277
लालगंज Lalganj(2)	...	गेहूँ, चावल Wheat, Rice	...	GC(17.80)	10.92	12.55	36.43	...	Sekhawapur	278
लालगंज Lalganj(1)	...	गेहूँ, चावल Wheat, Rice	...	GC(84.87)	4.51	15.99	39.77	...	Govindpur Ulauli	279
लालगंज Lalganj(1)	...	गेहूँ, चावल Wheat, Rice	...	GC(31.97)	12.95	4.45	12.14	...	Trivedipur	280
लालगंज Lalganj(4)	ED	गेहूँ, चावल Wheat, Rice	...	GC(75.27)	3.24	9.30	55.04	...	Mahmadmau	281
लालगंज Lalganj(4)	ED	गेहूँ, चावल Wheat, Rice	...	GC(181.30)	23.87	92.69	104.00	...	Datauli Lalganj	282
लालगंज Lalganj(7)	...	गेहूँ, चावल Wheat, Rice	...	GC(102.38)	36.83	130.71	17.00	...	Jamuwawan	283
लालगंज Lalganj(8)	...	गेहूँ, चावल Wheat, Rice	...	TW(118.98) TWE(40.47)W(8.09)	111.70	74.05	35.21	...	Bandai	284
लालगंज Lalganj(9)	EAG	गेहूँ, ज्वार Wheat, Juar	...	TW(20.24)R(8.09)	46.95	8.08	32.38	...	Rewari Pasia Khera	285
लालगंज Lalganj(8)	EAG	गेहूँ, चावल Wheat, Rice	...	TWE(133.55)TW(4.86)	449.21	141.64	66.36	...	Behta Kalan	286
लालगंज Lalganj(6)	...	गेहूँ, चावल Wheat, Rice	...	GC(8.90) W(6.48) TWE(10.52)TW(23.47)	55.04	23.47	15.78	...	Bahrampur	287
लालगंज Lalganj(8)	EAG	गेहूँ, चावल Wheat, Rice	...	W(4.45)TK(1.21)	55.85	34.40	11.74	...	Shahpur	288
लालगंज Lalganj(3)	EAG	गेहूँ, चावल Wheat, Rice	...	TW(4.86)TK(5.26) GC(17.40)TW(10.11)	18.21	13.35	10.14	...	Maha Khera	289
लालगंज Lalganj(32)	...	गेहूँ, चावल Wheat, Rice	...	GC(10.11)W(2.43)	18.62	19.02	4.86	...	Pratappur	290
लालगंज Lalganj(5)	EAG	गेहूँ, चावल Wheat, Rice	...	TW(8.09)TWE(15.38)	27.11	10.52	19.43	...	Gunagar Khera	291
लालगंज Lalganj(6)	...	गेहूँ, चावल Wheat, Rice	...	GC(.7631) W(5.67)TK(2.02)	29.54	4.45	8.09	...	Golhamau	292
लालगंज Lalganj (5)	...	गेहूँ, चावल Wheat, Rice	...	GC(58.28) W(6.48)R(2.02)	94.29	55.85	23.45	...	Udwamau	293
लालगंज Lalganj(8)	EAG	गेहूँ, चावल Wheat, Rice	...	TWE(23.07)TW(16.19) W(41.00)TW(38.54)	65.56	4.05	23.87	...	Champatpur	294
लालगंज Lalganj(8)	EAG	गेहूँ, ज्वार Wheat, Juar	...	TWE(45.10)R(8.20)	325.95	12.30	83.23	...	Bemaura Mahesh Khera	295

## 3-उत्पन्न तहसील

ग्राम निदेशिका  
जन सुविधाएं एवं भूमि उपयोग

1	2	3	4	5	6	7	8	9	10	11
296	झाबर हरदो पट्टी	71.63	965(149)	—(5-10)	—(-5)	W	—(-5)	—(-5)	—(-5)	KR
297	जगतपुर मिचकीरा	291.78	1,530(270)	P(1),H(1)	HC(1)	W	—(-5)	—(-5)	—(-5)	KR
298	साम्डी	50.58	145(20)	—(-5)	—(-5)	W,HP,TW	—(-5)	—(-5)	—(-5)	PR
299	पलिया वीरबिहपुर	276.00	1,100(191)	P(1)	HC(1)	W	—(-5)	सोम MON शुक्र FRI	BS	PR
300	बैदेमऊ	146.09	740(125)	P(1)	—(-5)	W	—(-5)	—(-5)	—(-5)	KR
301	नरेन्द्रपुर	90.65	206(39)	—(-5)	—(-5)	W	—(5-10)	—(-5)	—(-5)	KR
302	सराय बैरिहा खेड़ा	419.66	1,418(253)	P(1)	—(10+)	W,HP,TW	—(-5)	—(-5)	—(-5)	PR
303	कनकापुर	153.37	418(62)	—(-5)	—(-5)	W	—(-5)	—(-5)	—(-5)	KR,PR
304	गोगूमऊ	122.62	940(158)	P(1)	—(-5)	W	—(-5)	—(-5)	—(-5)	PR
305	भालमपुर	229.46	1,445(280)	PUC(1),O(1),FPC(1) P(1),M(1)	PHC(1)	TW,HP	—(-5)	—(-5)	RS,BS	PR
306	सूदन खेड़ा	51.39	443(85)	—(-5)	—(-5)	W,HP	—(-5)	—(-5)	—(-5)	PR
307	मलपूरा	59.49	317(70)	—(-5)	—(-5)	W,HP	—(-5)	—(-5)	—(-5)	PR
308	कोरिहरा	231.88	1,360(237)	P(1)	—(-5)	W,HP	—(-5)	—(-5)	—(-5)	PR
309	चचिहा	126.67	567(101)	P(1),M(1)	—(10+)	W	—(-5)	—(10+)	—(10+)	KR
310	सेमरपहा	787.92	5,193(934)	P(1)	—(10+)	W	PO	मंगल TUE शुक्र FRI	BS	KR
311	शोभवापुर	196.68	1,106(203)	—(10+)	—(10+)	W	—(10+)	—(-5)	—(10+)	KR
312	भानापुर	127.89	642(115)	—(10+)	—(10+)	W	—(10+)	—(10+)	—(10+)	KR
313	विशुन खेड़ा	118.17	848(154)	P(1),M(1)	—(10+)	W,HP	PO	मंगल TUE शनि SAT	—(-5)	PR
314	लालूमऊ	392.55	1,000(191)	P(1)	—(5-10)	W	PO	—(5-10)	—(5-10)	KR
315	गौरा रूपईपीर बलीपुर	612.70	2,034(376)	P(1)	—(5-10)	W	—(5-10)	—(5-10)	—(5-10)	KR

## VILLAGE DIRECTORY

AMENITIES AND LAND USE

DALMAU TAHSIL—3

12	13	14	15	16	17	18	19	20	2	1
लालगंज Lalganj (11) ...	गेहूँ, चावल Wheat, Rice	...	R(22.26)GC(1.21)W(8.09) TW(31.56)W(4.05)	...	23.47	6.48	6.88	...	Jhabar Hafdo Patti	296
लालगंज Lalganj (10) EAG	गेहूँ, चावल Wheat, Rice	...	GC(42.49)TWE(63.94)	...	112.11	9.30	28.33	...	Jagatpur Bhihkaura	297
लालगंज Lalganj (7) ...	गेहूँ, चावल Wheat, Rice	...	TW(11.33)W(2.02)R(40.47)	...	26.31	6.47	4.45	...	Sandi	298
लालगंज Lalganj (8) EA	गेहूँ, चावल Wheat, Rice	...	GC(23.47) TWE(19.02)TW(12.14)	...	136.38	38.45	18.21	...	Palia Birsinghpur	299
लालगंज Lalganj (9) EAG	गेहूँ, चावल Wheat, Rice	...	GC(16.19)TWE(20.23)	...	64.75	17.81	14.97	...	Maidemau	300
लालगंज Lalganj (10) ...	गेहूँ, चावल Wheat, Rice	...	W(0.81)R(14.57)	...	38.86	31.56	4.85	...	Narendrapur	301
लालगंज Lalganj (11) EAG	गेहूँ, चावल Wheat, Rice	...	TWE(117.36) W(6.48)W(8.90)	...	135.98	125.05	34.79	...	Sarai Baraha Khora	302
लालगंज Lalganj (9) ...	गेहूँ, चावल Wheat, Rice	...	TW(9.30) R(10.92)W(2.02)	...	55.84	55.44	12.97	...	Kankapur	303
लालगंज Lalganj (9) ...	गेहूँ, चावल Wheat, Rice	...	TW(11.32)R(31.16) TWE(10.11)TK(17.80)	...	44.93	23.06	10.13	...	Gogumau	304
लालगंज Lalganj (5) EA	गेहूँ, चावल Wheat, Rice	...	GC(79.73) O(2:87)	...	59.89	23.04	36.02	...	Alampur	305
लालगंज Lalganj (1) ...	गेहूँ, चावल Wheat, Rice	...	GC(16.19)TWE(4.05)	...	12.14	6.07	12.94	...	Sudan Khora	306
लालगंज Lalganj (1) EAG	गेहूँ, चावल Wheat, Rice	...	GC(19.82)TWE(11.33)	...	5.26	10.92	12.16	C(2)	Malpura	307
लालगंज Lalganj (1) EA	गेहूँ, चावल Wheat, Rice	...	GC(40.47)TWE(38.04)	...	72.02	58.28	23.07	C(1),T(5)	Korihara	308
लालगंज Lalganj (4) ED	EAG, गेहूँ, चावल Wheat, Rice	...	GC (48.16)	...	25.90	37.63	14.98	...	Chachhiha	309
लालगंज Lalganj (3) ...	गेहूँ, चावल Wheat, Rice	...	GC(323.75)TW(44.11)	...	220.96	152.16	46.94	...	Semarpaha	310
लालगंज Lalganj (5) ...	गेहूँ, चावल Wheat, Rice	...	TW(152.96)	...	16.60	13.35	13.77	...	Shobhawapur	311
लालगंज Lalganj (5) ...	गेहूँ, चावल Wheat, Rice	...	GC(76.89)TW(19.82) TK(4.05)TW(11.73)	...	0.91	20.23	10.14	...	Anapur	312
लालगंज Lalganj (6) ...	गेहूँ, चावल Wheat, Rice	...	W(6.48)GC(20.23)	...	35.21	12.95	27.52	...	Bishun Khora	313
लालगंज Lalganj (6) ...	गेहूँ, ज्वार Wheat, Juar	...	GC(65.56)	...	213.66	56.66	56.67	...	Lalumau	314
लालगंज Lalganj (6) EAG	गेहूँ, चावल Wheat, Rice	...	TWE(234.72)	...	235.13	121.41	21.44	...	Gaura Rupaipeer Alipur	315

## 3-बलमऊ तहसील

ग्राम निवेशिका  
जन सुविधायें एवं भूमि उपयोग

1	2	3	4	5	6	7	8	9	10	11
316	अम्बारा पश्चिम	891.93	3,151(558)	H(1) P(1),M(1)	D(1),HC(1) MCW(1)	W	PTO	सोम MON गुरु THU	—(-5)	KR
317	उतरा गौरी	484.01	2,449(436)	P(1),M(1)	—(-5)	W	PO	शुक्र FRI	—(-5)	KR
318	सोंडासी	706.18	2,734(494)	P(2),M(2)	D(1)	W,HP	PO	—(-5)	—(5-10)	KR
319	चिलौला	694.45	3,289(589)	P(1),M(1),O(2)	—(5-10)	W	PO	—(-5)	—(5-10)	KR,PR
320	बहाई	1,203.13	6,129(109)	P(1),M(1)	—(5-10)	W,HP	PO	मंगल TUE शनि SAT	RS	KR,PR
321	कम्हामऊ	105.22	403(77)	P(1)	—(5-10)	W	—(-5)	—(-5)	—(-5)	KR
322	साईस्ताबाद उर्फ मूरकसपुर	278.42	610(107)	—(-5)	—(5-10)	W	—(-5)	—(-5)	—(-5)	KR
323	मुस्तफाबाद बेलहनी	634.55	1,808(333)	P(1),M(1)	H(1)	W	PO	—(-5)	—(-5)	KR
324	चांदा टीकर	300.68	1,447(250)	P(1),M(1)	—(5-10)	W	PO	सोम MON शुक्र FRI	BS,RS	PR
325	कखरुवीनपुर	87.42	448(94)	—(-5)	—(5-10)	W	—(-5)	—(-5)	—(-5)	KR
326	रजौली	212.45	1,140(215)	P(1)	—(-5)	W	—(-5)	—(-5)	—(-5)	KR
327	चोरहिया	162.28	154(27)	—(-5)	—(-5)	W	—(-5)	—(-5)	BS	PR
328	टीला	92.26	515(100)	—(-5)	—(-5)	W	—(-5)	—(-5)	—(-5)	KR,PR
329	सादीपुर बरगदहा	57.87	217(49)	—(-5)	—(-5)	W	—(-5)	—(-5)	—(-5)	KR,PR
330	मीठापुर बहैया	182.52	1,083(107)	P(1)	O(1)	W	—(-5)	—(-5)	BS	PR
331	घरैला	74.86	218(41)	—(-5)	—(-5)	W	—(-5)	—(-5)	—(-5)	KR,PR
332	खजू रगांव	490.49	3,803(772)	P(1),M(1)	H(1) MCW(1)	W	PO	मंगल TUE शनि SAT	BS	KR,PR
333	जनेवा कटरा	171.98	459(90)	—(-5)	—(-5)	W	—(-5)	—(-5)	—(-5)	KR,PR
334	गोगासों	382.03	1,565(430)	P(1)	MCW(1)	W	PO,PHONE	सोम MON गुरु THU	BS	PR
335	बाजपेड़पुर	105.22	534(101)	—(-5)	—(-5)	W	—(-5)	—(-5)	—(-5)	KR,PR

## VILLAGE DIRECTORY

## AMENITIES AND LAND USE

## DALMAU TAHSIL—3

12	13	14	15	16	17	18	19	20	2	1
लालगंज Lalganj(5)	EAG	गेहूँ, चावल Wheat, Rice	...	TW(12.14)GC(56.66) W(5.67)TWE(202.34)	336.70	176.44	101.98	C(1)	Ambara Paschim	316
लालगंज Lalganj(5)	EAG	गेहूँ, चावल Wheat, Rice	...	TWE(84.18)TK(3.24) GC(93.49)W(3.24)	186.57	72.84	40.45	C(1)	Utra Gauri	317
लालगंज Lalganj(6)	...	गेहूँ, चावल Wheat, Rice	...	GC(121.41)TW(29.54)	286.11	201.93	67.19	C(1)	Sondasi	318
लालगंज Lalganj(7)	EAG	गेहूँ, चावल Wheat, Rice	...	TWE(139.22)TK(72.43)	334.67	161.88	59.68	T(1)	Chilaula	319
लालगंज Lalganj(8)	EAG	गेहूँ, चावल Wheat, Rice	..	GC(283.69)TWE(80.94)	396.19	195.46	174.42	T(1),C(5)	Bahai	320
लालगंज Lalganj(7)	ED	गेहूँ, चावल Wheat, Rice	...	GC(59.09)	10.92	19.02	16.19	T(1)	Kanhamau	321
लालगंज Lalganj(8)	EA	गेहूँ, चावल Wheat, Rice	...	GC(66.77)TWE(28.33)	36.42	82.15	64.75	...	Saistabad Urf Baurkaspur	322
डलमऊ Dalmau(8)	...	गेहूँ, चावल Wheat, Rice	...	TW(2.83)GC(169.96)	145.69	72.43	243.64	C(1)	Mustafabad Belhani	323
डलमऊ Dalmau(6)	..	गेहूँ, चावल Wheat, Rice	...	GC(86.20)	40.88	77.30	96.30	C(1)	Chanda Tikar	324
डलमऊ Dalmau(6)	...	गेहूँ, चावल Wheat, Rice	...	OC(41.28)	24.28	11.73	10.13	...	Fakharudinpur	325
डलमऊ Dalmau(9)	...	गेहूँ, चावल Wheat, Rice	...	GC(90.64)	75.67	28.33	17.81	...	Rajauli	326
डलमऊ Dalmau(11)	...	गेहूँ, चावल Wheat, Rice	...	GC(9.70)	114.52	28.74	9.32	...	Chorhia	327
डलमऊ Dalmau(12)	...	गेहूँ, चावल Wheat, Rice	...	GC(38.04)	30.35	16.19	7.68	...	Tila	328
डलमऊ Dalmau(12)	...	गेहूँ, चावल Wheat, Rice	...	GC(33.14)	15.78	5.67	3.28	...	Sadipur Barbadaha	329
डलमऊ Dalmau(12)	EAG	गेहूँ, चावल Wheat, Rice	...	TWE(68.79)	57.87	44.11	11.75	...	Mithapur Barhia	330
लालगंज Lalganj(11)	...	गेहूँ, चावल Wheat, Rice	...	GC(12.14)	42.90	15.78	4.04	...	Saraila	331
लालगंज Lalganj(12)	EAG	गेहूँ, चावल Wheat, Rice	...	TWE(86.20)	197.48	129.92	76.89	C(2),T(2)	Khajurgaon	332
लालगंज Lalganj(14)	EAG	गेहूँ, चावल Wheat, Rice	...	TWE(57.87)	63.53	37.23	13.35	...	Janewa Katra	333
लालगंज Lalganj(13)	EAG	गेहूँ, चावल Wheat, Rice	..	TWE(100.36)	120.20	129.50	31.97	T(1)	Gegason	334
लालगंज Lalganj(14)	...	गेहूँ, चावल Wheat, Rice	...	GC(25.49)	47.75	24.28	7.70	...	Bajpaipur	335



## 3—उत्पन्न तहसील

प्राथमिक शिक्षा  
जन सुविधायें एवं भूमि उपयोग

1	2	3	4	5	6	7	8	9	10	11
336	अहमदपुर चेहटा	127.89	362(64)	—(-5)	C(1)	W	—(10+)	—(10+)	—(10+)	KR
337	बाजवपुर रामनगर	199.91	511(98)	P(1)	O(1)	W	—(-5)	—(-5)	—(10+)	KR
338	टिकरान	121.41	507(103)	P(1)	O(1)	W	—(-5)	—(5-10)	—(10+)	KR
339	पिलखा	195.06	1,180(224)	P(1)	O(1)	W	—(-5)	—(-5)	—(-5)	KR
340	बसन्तपुर कठोइया	392.94	1,575(301)	P(1)	O(1)	W	—(-5)	—(-5)	—(-5)	PR
341	हसनापुर	262.23	1,210(308)	P(1)	O(1)	W	PO	—(10+)	—(10+)	PR
342	लालपुर	38.85	167(29)	—(5-10)	O(1)	W	—(-5)	—(10+)	—(10+)	PR
343	बवस्थीपुर	50.18	121(20)	—(-5)	O(1)	W	—(-5)	मंगल TUE शनि SAT	—(-5)	PR
344	गंगापुर बरस	196.27	754(136)	—(-5)	O(1)	W,HP	—(-5)	—(-5)	—(-5)	KR,PR
345	रणमऊ	77.70	463(77)	P(1)	O(1)	W,HP	—(-5)	—(-5)	—(-5)	KR,PR
346	बरस	212.05	973(181)	P(1)	O(1)	W,HP	—(-5)	सोम MON शुक्र FRI	—(-5)	KR,PR
347	मधुकरपुर	261.41	1,175(207)	P(1)	O(1)	W,HP	PO	मंगल TUE शनि SAT	BS	PR
348	कण्डवल	868.46	2,197(406)	P(1)	O(1)	W	PO	—(-5)	—(-5)	KR
349	एहार	1,085.78	4,707(919)	H(1) P(1),M(1)	D(1) MCW(1)	W,HP	PTO PHONE	मंगल TUE शनि SAT	BS	PR
350	सुस्तानपुर जाला	121.82	4,74(82)	P(1)	O(1)	W,HP	—(-5)	—(-5)	—(10+)	KR,PR
351	रामपुर मजरे एहार	92.26	465(74)	P(1)	O(1)	W	—(-5)	—(-5)	—(-5)	KR,PR
352	खरगपुर सौताना	239.57	655(108)	P(1)	O(1)	W	—(-5)	—(-5)	—(-5)	KR
353	डकौली	126.67	373(63)	—(-5)	—(-5)	W	—(-5)	—(-5)	—(-5)	PR
354	खैरहनी	75.27	189(24)	—(-5)	—(-5)	W	—(-5)	—(-5)	—(-5)	KR
355	सोहवन्न	149.33	664(106)	—(-5)	—(-5)	W	—(-5)	—(-5)	—(-5)	KR

## VILLAGE DIRECTORY

## AMENITIES AND LAND USE

DALMAU TAHSIL—3

12	13	14	15	16	17	18	19	20	2	1
लालगंज Lalganj(10)	...	गेहूँ, चावल Wheat, Rice	...	GC (47.35)	5.26	16.60	58.68	...	Ahamadpur Chehta	336
लालगंज Lalganj(8)	...	गेहूँ, चावल Wheat, Rice	...	GC (42.90)	54.63	20.64	81.74	...	Daudpur Ramnagar	337
लालगंज Lalganj(8)	...	गेहूँ, चावल Wheat, Rice	...	GC (66.37)	27.92	12.95	14.17	...	Tikaran	338
लालगंज Lalganj(9)	..	गेहूँ, चावल Wheat, Rice	...	TW(95.10)TK(6.48)	34.81	21.85	43.30	...	Pilkha	339
लालगंज Lalganj(9)	EAG	गेहूँ, चावल Wheat, Rice	...	GC(85.39)TWE(50.18)	67.99	56.56	117.34	...	Basantpur Kathoyia	340
लालगंज Lalganj(13)	EAG	गेहूँ, चावल Wheat, Rice	...	TWE (139.21)	31.16	36.83	55.03	...	Hasnapur	341
लालगंज Lalganj(12)	EAG	गेहूँ, चावल Wheat, Rice	...	TWE (16.19)	12.14	7.28	3.24	...	Lalpur	342
लालगंज Lalganj(12)	EAG	गेहूँ, चावल Wheat, Rice	...	TWE(24.28)TW(1.62) TWE(26.72)	10.92	4.05	9.31	...	Awasthipur	343
लालगंज Lalganj(10)	EAG	गेहूँ, चावल Wheat, Rice	...	TK(14.16)TW(7.28)	22.67	102.79	22.65	...	Gangapur Baras	344
लालगंज Lalganj(8)	...	गेहूँ, चावल Wheat, Rice	...	TWE(26.32)GC(33.19) TK(1.62)TW(7.28)	6.48	21.85	7.28	C(2), T(1)	Ranmau	345
लालगंज Lalganj(10)	EAG	गेहूँ, चावल Wheat, Rice	...	TWE (82.15) TK(6.88)TW(8.90)	50.99	38.85	24.28	...	Baras	346
लालगंज Lalganj(11)	EAG	गेहूँ, चावल Wheat, Rice	...	TWE(95.51)TW(13.35)	62.72	67.98	21.85	T(2), C(1)	Madhukarpur	347
लालगंज Lalganj(14)	EAG	गेहूँ, चावल Wheat, Rice	...	TWE(106.43) TK(13.75)TW(35.61)	235.53	295.42	181.72	...	Kundwal	348
लालगंज Lalganj(7)	EAG	गेहूँ, चावल Wheat, Rice	...	GC(329.01)TWE(27.52) TW(7.28)TWE(27.52)	201.53	173.19	354.53	C(5), T(3)	Aihar	349
लालगंज Lalganj(8)	EAG	गेहूँ, चावल Wheat, Rice	...	GC(10.52)TK(6.08)	23.87	12.14	15.79	T(1), C(1)	Sultanpur Jala	350
लालगंज Lalganj(9)	EAG	गेहूँ, चावल Wheat, Rice	...	GC(35.21)TWE(4.05)	21.05	14.95	17.00	...	Rampur Mazre Aihar	351
लालगंज Lalganj(9)	...	गेहूँ, चावल Wheat, Rice	...	GC (82.96)	30.35	29.54	96.72	...	Khargpur Sautana	352
लालगंज Lalganj(5)	...	गेहूँ, चावल Wheat, Rice	...	GC (55.44)	6.07	38.04	27.12	...	Dakauli	353
लालगंज Lalganj(5)	...	गेहूँ, चावल Wheat, Rice	...	GC (42.49)	6.08	9.30	17.40	...	Khairahani	354
लालगंज Lalganj(5)	...	गेहूँ, चावल Wheat, Rice	...	GC (78.51)	12.14	19.82	38.86	...	Sohawal	355

## 3—डल्लमऊ तहसील

1	2	3	4	5	6	7	8	9	10	11
356	दीपेमऊ	119.79	607(121)	P(1)	—(5-10)	W	PO	—(5-10)	—(5-10)	KR
357	रिखालपुर लोटनहा	112.49	485(102)	P(1)	—(—5)	W	—(5-10)	—(5-10)	—(5-10)	KR
358	देवगाँव	438.28	1,527(300)	P(1)	—(—5)	W	—(—5)	—(—5)	—(—5)	KR
359	उमैरामऊ	59.08	678(108)	P(1)	—(—5)	W	—(—5)	गुरु THU	—(—5)	KR
360	भवानीपुर	77.30	528(94)	—(—5)	—(—5)	W	—(—5)	—(—5)	BS	KR
361	महूपुर	88.63	529(99)	—(—5)	—(—5)	W	—(—5)	—(—5)	BS	KR
362	रोसी	192.63	858(159)	—(—5)	—(—5)	W	—(—5)	—(—5)	BS	KR
363	चक हाजीपुर	19.02			गैर आबाद			Uninhabited		KR
364	जगतपुर कोटहा	82.15	570(102)	—(—5)	—(—5)	W	—(—5)	—(—5)	—(—5)	KR
355	लोदीपुर उत्तरावां	1,017.39	3,606(617)	P(1)	—(5-10)	W	PO	—(5-10)	—(5-10)	KR,PR
366	मोहनसिंह का पुरवा	36.42	248(44)	P(1)	—(5-10)	W	—(—5)	—(5-10)	BS	KR,PR
367	केसरवा	335.07	1,333(252)	P(1)	—(—5)	W	—(—5)	शुक्र FRI	—(—5)	KR
368	गोविन्दपुर भीरा	1,138.80	4,093(710)	P(1),M(1),H(1)	H(1)	W	—(—5)	शुक्र FRI	BS	PR
369	तेरुवा	819.18	3,659(722)	P(1),M(1)	—(—5)	W,TW	PO	—(—5)	—(—5)	KR
370	बेलहटा	78.11	444(91)	P(1)	—(5-10)	W	—(—5)	—(—5)	—(—5)	KR
371	अदीलबाद	261.02	674(125)	P(1)	—(—5)	W	—(—5)	मंगल TUE शनि SAT	—(—5)	KR
372	मीरमीरानपुर	168.75	999(196)	P(1)	O(1)	W,HP	—(—5)	—(—5)	—(—5)	KR
373	पुरौली	126.67	501(83)	P(1)	—(5-10)	W,HP	—(—5)	—(—5)	—(—5)	KR
374	साम्हेमऊ	26.31	20(4)	—(—5)	—(—5)	W	—(5-10)	—(—5)	—(10+)	KR
375	खरगपुर कुमियाना	260.61	1,087(192)	P(1)	—(—5)	W,HP	—(25)	—(—5)	—(5-10)	KR

**VILLAGE DIRECTORY**  
**AMENITIES AND LAND USE**

DALMAU TAHSIL—3

12	13	14	15	16	17	18	19	20	21	22
लालगंज Lalganj(6)	...	गेहूँ, चावल Wheat, Rice	...	GC(28.23)W(5.67)	32.38	43.30	10.21	C(1)	Dipeymau	356
लालगंज Lalganj(6)	...	गेहूँ, चावल Wheat, Rice	...	GC(68.39)TK(0.81)	15.38	14.16	13.75	...	Risalpur Lotanha	357
लालगंज Lalganj(8)	...	गेहूँ, चावल Wheat, Rice	...	TW(161.87)TK(18.21)	153.37	50.58	54.25	...	Deogaon	358
लालगंज Lalganj(9) EAG	...	गेहूँ, चावल Wheat, Rice	...	TWE(32.78)	...	11.73	14.57	...	Umaramau	359
लालगंज Lalganj(11)	...	गेहूँ, चावल Wheat, Rice	...	TW(28.74)	33.59	9.70	5.27	...	Bhawanipur	360
लालगंज Lalganj(11)	...	गेहूँ, चावल Wheat, Rice	...	TW(28.33)W(1.21)	46.14	6.07	6.88	...	Maddupur	361
लालगंज Lalganj(11) EAG	...	गेहूँ, चावल Wheat, Rice	...	TWE(60.70)W(2.02)	80.94	32.37	16.60	...	Rausi	362
लालगंज Lalganj(10)	...	...	...	TW(6.88)	4.45	4.05	4.44	...	Chak Hazipur	363
लालगंज Lalganj(11) EAG	...	गेहूँ, चावल Wheat, Rice	...	TWE(24.28)W(3.64)	35.61	9.30	9.32	...	Jagatpur Kotaha	364
लालगंज Lalganj(7) EAG	...	गेहूँ, चावल Wheat, Rice	...	TW(37.23)TWE(121.41) GC(125.46)TK(5.26)	...	329.42	398.61	...	Lodipur Utrawan	365
डलमऊ Dalmau(9)	...	गेहूँ, चावल Wheat, Rice	...	GG(12.95)	3.24	17.80	2.43	...	Mohansingh Ka Purwa	366
डलमऊ Dalmau(14)	...	गेहूँ, चावल Wheat, Rice	...	GC(121.40) TW(20.23)W(2.02)	18.62	139.62	33.18	C(1), T(1)	Kesaruwa	367
डलमऊ Dalmau(16) EO	...	गेहूँ, चावल Wheat, Rice	...	GC(141.64) W(4.05)TK(16.60)	362.20	371.50	242.81	M(1), T(1)	Govindpur Bhira	368
डलमऊ Dalmau(11) EAG	...	गेहूँ, चावल Wheat, Rice	...	GC(206.23)TW(82.82)W(5.33) TK(32.80)TWE(20.50)	138.99	133.25	99.26	...	Terukha	369
डलमऊ Dalmau(13) EAG	...	गेहूँ, चावल Wheat, Rice	...	TWE(28.33) W(1.62)TK(2.02)	27.92	7.68	10.54	...	Belhata	370
डलमऊ Dalmau(12) EAG	...	गेहूँ, चावल Wheat, Rice	...	GC(36.40) TWE(80.94)W(2.43)	101.58	17.00	24.67	...	Adilabad	371
डलमऊ Dalmau(11) EAG	...	गेहूँ, चावल Wheat, Rice	...	TWE(1.62)TK(3.64) GC(82.15)TW(4.05)	27.12	16.19	37.98	...	Mirmiranpur	372
डलमऊ Dalmau(18)	...	गेहूँ, चावल Wheat, Rice	...	GC(48.97)TW(3.64)	20.64	44.11	9.31	...	Purauli	373
डलमऊ Dalmau(13)	...	गेहूँ, चावल Wheat, Rice	...	GC(7.69)TW(0.41) TK(3.64)W(3.24)	11.73	4.45	2.03	...	Sanhemau	374
डलमऊ Dalmau(12) EAG	...	गेहूँ, चावल Wheat, Rice	...	GC(57.47) TW(31.16)WEE(40.47)	29.14	69.61	25.88	...	Kharagpur Kurmiyana	375

1	2	3	4	5	6	7	8	9	10	11
376	करनमऊ	59.89	220(59)	—(-5)	—(-5)	W,HP	—(-5)	—(-5)	—(-5)	KR
377	भगवानपुर तपे तेब्या	57.87	896(82)	P(1)	—(-5)	W,HP	—(-5)	—(-5)	—(-5)	KR
378	हींगामऊ	143.26	639(107)	P(1)	O(1)	W,HP	—(-5)	—(-5)	—(-5)	KR
379	कठगर	789.95	2,373(381)	P(1),M(1)	D(1),MCW(1) W(1)	W,HP	PO,PHONE	—(-5)	BS	PR
380	रंजीतपुर लोभारी	211.31	601(105)	P(1)	—(-5)	W	—(-5)	—(-5)	BS	KR,PR
381	भनवे	317.68	748(141)	—(-5)	—(-5)	W	—(-5)	—(-5)	—(-5)	KR
382	सांडवरा	152.56	694(78)	—(-5)	(-5)	W	—(-5)	—(-5)	—(-5)	PR
383	अलोदीपुर	36.83	193(36)	—(-5)	—(-5)	W	—(-5)	—(-5)	—(-5)	KR
384	कुंवरमऊ पकरी	132.73	306(55)	—(-5)	—(-5)	W	—(-5)	—(-5)	—(-5)	KR
385	बलीपुर	502.63	1,187(276)	P(1)	O(1)	W	—(-5)	—(-5)	—(-5)	KR
386	गौरा उबरनी	106.84	543(91)	—(-5)	—(-5)	W	—(-5)	—(-5)	—(-5)	KR,PR
387	रसूलपुर गहरवारी	113.31	422(91)	P(1)	—(-5)	W,HP	—(-5)	—(-5)	—(-5)	KR
388	घुरवारा	286.92	2,006(425)	P(1),M(1)	H(1)	W,TW	PO	सोम MON गुरु THU	—(5-10)	PR
389	बहेरिया	182.52	714(144)	—(-5)	—(-5)	W	—(-5)	—(-5)	—(-5)	KR,PR
390	भगीतीपुर ऊर्फ जहानामऊ	80.53	426(71)	P(1)	—(-5)	W,HP	—(-5)	—(-5)	—(-5)	KR
391	पकरा गिरिफटा	91.46	513(101)	—(-5)	—(-5)	W	—(-5)	—(-5)	—(-5)	KR,PR
392	अमीरनपुर पकरा	220.96	449(93)	P(1)	—(-5)	W	—(-5)	—(-5)	—(-5)	KR
393	मलपुरा	168.75	574(109)	P(1)	—(-5)	W,C	—(-5)	—(-5)	—(-5)	KR,PR
394	उबरनी	194.25	618(116)	P(1)	—(-5)	W	—(-5)	—(-5)	—(-5)	KR,PR
395	यकसना ऊर्फ करकसा	284.07	1,360(125)	P(1)	—(-5)	W	—(-5)	मंगल TUE शनि SAT	BS,RS	KR,PR

**VILLAGE DIRECTORY**  
**AMENITIES AND LAND USE**

DALMAU TAHSIL—3

12	13	14	15	16	17	18	19	20	2	1
डलमऊ		गेहूँ, चावल	GC(34.81)TK(6.81)							
Dalmau(11)	...	Wheat, Rice	TW(1.62)	4.45	11.73	8.09	...	Karanmau		376
डलमऊ		गेहूँ, चावल	GC(36.83)(TK(1.21)							
Dalmau(11)	..	Wheat, Rice	TW(21.86)	2.83	5.67	9.71	...	Bhagwanpur Tape Teruya		377
डलमऊ		गेहूँ, चावल	GC(42.09)W(0.41)							
Dalmau(11)	...	Wheat, Rice	TW(32.38)TK(41.28)	21.44	21.03	36.43	...	Hingmau		378
डलमऊ		गेहूँ, चावल	GC(112.90)W(3.24)							
Dalmau(16)	ED	Wheat, Rice	TW(10.52)TK(4.05)	265.97	292.18	42.10	...	Katghar		379
डलमऊ		गेहूँ, चावल								
Dalmau(18)	...	Wheat, Rice	GC(43.71)W(3.02)	36.83	76.89	43.29	...	Ranjitpur Lonari		380
डलमऊ		गेहूँ, चावल	W(8.09)TK(12.95)							
Dalmau(20)	...	Wheat, Rice	GC(139.61)TW(4.05)	40.47	95.51	17.00	...	Bhanway		381
डलमऊ		गेहूँ, चावल	W(11.33)TK(9.30)							
Dalmau(11)	...	Wheat, Rice	GC(34.80)TW(15.38)	25.90	28.33	27.52	...	Sandbara		382
डलमऊ		गेहूँ, चावल								
Dalmau(10)	...	Wheat, Rice	GC(22.67)	1.21	6.07	6.88	...	Alodipur		383
डलमऊ		गेहूँ, चावल								
Dalmau(11)	...	Wheat, Rice	GC(63.13)	14.57	18.21	36.82	...	Kunwarmau Pakri		384
डलमऊ		गेहूँ, चावल	TW(72.44)TK(53.02)							
Dalmau(12)	...	Wheat, Rice	GC(43.70)W(13.36)	44.52	222.99	52.61	...	Balipur		385
डलमऊ		गेहूँ, चावल								
Dalmau(12)	...	Wheat, Rice	GC(31.97)W(8.09)	29.14	20.64	17.00	...	Gaura Ubarani		386
डलमऊ		गेहूँ, चावल	TWE(1.62)TK(2.92)							
Dalmau(11)	EAG	Wheat, Rice	GC(19.83)TW(10.92)	36.42	29.95	10.93	...	Rasulpur Gaharwari		387
डलमऊ		गेहूँ, चावल	W(10.52)TK(4.86)W(1.62)							
Dalmau(10)	EAG	Wheat, Rice	GC(33.58)TW(45.33)	37.63	82.56	40.06	...	Ghurawara		388
डलमऊ		गेहूँ, चावल	TK(3.24)							
Dalmau(8)	..	Wheat, Rice	GC(62.73)TW(57.06)	11.73	26.72	21.04	...	Baherya		389
डलमऊ		गेहूँ, चावल	TW(4.05)TK(1.62)							
Dalmau(10)	EAG	Wheat, Rice	GC(31.97)TWE(3.24)	8.08	14.57	17.00	...	Bhagautipur urf Jahanamau		390
डलमऊ		गेहूँ, चावल	W(8.09)TK(1.21)							
Dalmau(11)	...	Wheat, Rice	GC(25.09)TW(4.45)	21.44	16.19	14.99	...	Pakra Girifta		391
डलमऊ		गेहूँ, चावल	W(8.50)							
Dalmau(10)	...	Wheat, Rice	GC(65.56)TK(8.09)	24.69	38.86	75.26	...	Amiranpur Pakara		392
डलमऊ		गेहूँ, चावल								
Dalmau(12)	...	Wheat, Rice	GC(18.21)TK(29.54)	39.66	42.49	38.85	...	Malpura		393
डलमऊ		गेहूँ, चावल	W(0.40)							
Dalmau(12)	...	Wheat, Rice	GC(45.32)TK(17.00)	17.81	41.28	72.44	...	Ubarani		394
डलमऊ		गेहूँ, चावल	TW(40.47)TK(6.07)							
Dalmau(6)	...	Wheat, Rice	GC(80.94)W(21.04)	46.95	52.61	36.01	...	Yaksana urf Karkasa		395

ग्राम निदेशिका  
जन सुविधायें एवं भूमि उपयोग

## 3—डलमऊ तहसील

1	2	3	4	5	6	7	8	9	10	11
396	भगवल बुजुर्ग	75.27	434(77)	P(1)	—(10+)	W,HP,C	—(5)	—(5)	—(5-10)	KR
397	काशीपुर	75.68	306(56)	—(5)	—(5-10)	WHP	—(5)	—(5)	—(5-10)	KR
398	बल्लावरपुर	44.52	253(49)	—(5)	—(5-10)	WHP	—(5)	—(5)	—(5)	PR
399	अम्बा	187.37	977(162)	P(1)	—(5-10)	HP,W	—(5)	—(5)	—(5)	KR
400	साईस्ताबाद उर्फ नगरूमऊ	91.05	401(70)	—(5)	—(5-10)	W,HP	—(5)	—(5)	—(5)	KR
401	नरसवां	372.67	1,726(333)	P(1)	—(5)	W,HP	—(5)	—(5)	—(5)	PR
402	नरेन्द्रपुर	193.43	1,058(197)	P(1)	O(1)	W	—(5)	रवि SUN शनि SAT	—(5)	KR,PR
403	भगवानपुर छतम्बा	70.41	280(55)	—(5)	—(5)	W	—(5)	—(5)	—(5)	KR,PR
404	टोंक	129.50	383(67)	—(5)	—(5)	W	—(5)	—(5)	—(5)	KR,PR
405	मनसुखमऊ	79.72	188(31)	—(5)	—(5)	W	—(5)	—(5)	—(5)	KR
406	विशालामऊ	78.11	399(89)	—(5)	—(5)	W	—(5)	—(5)	—(5)	KR
407	रामपुर गहिरखेत	181.70	715(135)	P(1)	O(1)	W	—(5)	—(5)	—(5)	KR,PR
408	जगतपुर बरदरा	88.63	649(135)	P(1)	O(1)	W	—(5)	—(5)	—(5)	KR,PR
409	दरिगापुर	145.69	585(105)	P(1)	O(1) RP(1)	W	PO	—(5)	—(5)	KR,PR
410	असदियावां	44.11	222(39)	—(5)	—(5)	W	—(5)	—(5)	—(5)	KR
411	राधा बालमपुर	133.14	554(104)	P(1)	MCW(1)	W	PO	—(5)	RS	KR
412	सहिमबा	88.63	652(114)	—(5)	O(1)	W	—(5)	—(5)	—(5)	KR
413	अमरहा	45.32	232(42)	—(5)	—(5)	W	—(5)	—(5-10)	—(5)	KR
414	बहेरवा	135.57	691(139)	—(5)	—(5-10)	W,TK	—(5-10)	—(5-10)	BS	KR,PR
415	मलिक भीटी	216.91	1,539(256)	P(1)	—(5)	W	—(5)	सोम MON गुरु THU	—(5-10)	KR

**VILLAGE DIRECTORY**  
**AMENITIES AND LAND USE**

DALMAU TAHSIL—3

12	13	14	15	16	17	18	19	20	2	1
डलमऊ		गेहूँ, चावल								
Dalmau(10)	...	Wheat, Rice	...	GC(42.09)	8.50	9.70	14.98	...	Bhagwal Buzurg	396
डलमऊ		गेहूँ, चावल								
Dalmau(9)	...	Wheat, Rice	...	GC(30.76)	17.00	18.62	9.30	...	Kashipur	397
डलमऊ		गेहूँ, चावल								
Dalmau(7)	...	Wheat, Rice	...	GC(28.33)	2.02	6.88	7.29	...	Bakhatawarpur	398
डलमऊ		गेहूँ, चावल								
Dalmau(6)	...	Wheat, Rice	..	GC(81.35)	40.88	43.71	21.43	...	Amba	399
डलमऊ		गेहूँ, चावल							Saistabad Urf	
Dalmau(6)	...	Wheat, Rice	..	GC(33.59)TW(1.62)	36.42	10.52	8.90	...	Nagrmau	400
डलमऊ		गेहूँ, चावल		GC(20.24)TW(25.50)						
Dalmau(9)	...	Wheat, Rice	...	W(22.66)TK(3.64)	198.29	71.62	30.77	...	Narsawan	401
डलमऊ		गेहूँ, चावल		TK(0.81)						
Dalmau(6)	EAG	Wheat, Rice	.	GC(7.69)TWE(38.45)	84.18	39.68	22.52	...	Narendrapur	402
डलमऊ		गेहूँ, चावल		TK(3.24)					Bhagawanpur	
Dalmau(6)	EAG	Wheat, Rice	..	GC(21.04)TWE(13.76)	7.28	16.19	8.90	...	Chhatamba	403
डलमऊ		गेहूँ, चावल		GC(37.23)						
Dalmau(10)	...	Wheat, Rice	...	TW(2.43)TK(1.21)	24.69	24.28	39.66	...	Tonk	404
डलमऊ		गेहूँ, चावल		TK(0.40)						
Dalmau(9)	...	Wheat, Rice	...	GC(31.16)TW(15.18)	16.19	8.90	7.69	...	Mansukh Mau	405
डलमऊ		गेहूँ, चावल								
Dalmau(9)	...	Wheat, Rice	...	TWE(33.19)TK(3.24)	23.08	10.52	8.08	...	Bijhala Mau	406
डलमऊ		गेहूँ, चावल								
Dalmau(11)	EAG	Wheat, Rice	...	GC(60.70)	21.85	67.98	31.17	...	Rampur Gahirket	407
डलमऊ		गेहूँ, चावल								
Dalmau(10)	...	Wheat, Rice	...	GC(29.94)	25.49	13.75	19.45	...	Jagatpur Bardara	408
डलमऊ		गेहूँ, चावल		TK(2.43)						
Dalmau(12)	...	Wheat, Rice	...	GC(53.02)TW(12.55)	9.31	23.88	44.50	...	Darigapur	409
डलमऊ		गेहूँ, चावल		TW(0.40)W(0.41)						
Dalmau(12)	...	Wheat, Rice	...	GC(19.43)TK(0.81)	10.11	4.05	8.90	...	Assarhiya wan	410
डलमऊ		गेहूँ, चावल								
Dalmau(10)	..	Wheat, Rice		GC(58.82)	34.40	18.62	26.30	...	Radha Balampur	411
डलमऊ		गेहूँ, चावल								
Dalmau(110)	...	Wheat, Rice	...	GC(29.54)TW(8.09)	23.07	16.19	11.74	...	Sahimada	412
डलमऊ		गेहूँ, चावल								
Dalmau(16)	...	Wheat, Rice	...	TW(17.00)TK(2.83)	11.32	9.32	4.86	...	Amaraha	413
डलमऊ		गेहूँ, चावल								
Dalmau(8)	...	Wheat, Rice	...	TW(28.73)TK(4.45)	47.35	27.52	27.52	...	Baderawa	414
डलमऊ		गेहूँ, चावल								
Dalmau(17)	...	Wheat, Rice	...		140.84	59.49	16.58	...	Malik Bhati	415



ग्राम निदेशिका  
जन सुविधायें एवं भूमि उपयोग

## 3—उत्तमऊ तहसील

1	2	3	4	5	6	7	8	9	10	11
416	जहाँगीराबाद	170.97	355(66)	—(-5)	—(-5)	W	—(-5)	—(-5)	—(5-10)	KR
417	जमालनगर मोहीउद्दीनपुर	331.03	404(73)	P(1)	—(-5)	W	—(-5)	—(-5)	—(5-10)	KR
418	कनहा	227.03	1,469(273)	—(-5)	—(-5)	W	—(-5)	—(-5)	—(-5)	PR
419	बलभद्रपुर	70.01	490(98)	—(-5)	—(-5)	W	PO	सोम MON शुक्र FRI	—(-5)	KR
420	जोहवा नटकी	360.98	1,564(278)	P(1),M(1)	—(5-10)	W,HP,C	—(-5)	मंगल THU शनि SAT	—(5-10)	KR
421	देबली	148.12	639(104)	—(-5)	—(-5)	W,HP,C	—(-5)	—(-5)	—(-5)	KR
422	मखदूमपुर उर्फ खेखनपुर	138.81	778(139)	P(1)	—(-5)	W	—(-5)	—(-5)	—(-5)	KR
423	आफताबनगर	105.22	546(90)	P(1)	—(-5)	W,HP,C HP,R	—(-5)	—(-5)	—(-5)	PR NR
424	डलमऊ	1,449.59	6,036(1,324)	—(-5)	—(-5)	W,T,TW	—(-5)	—(-5)	—(-5)	KR,PR
425	सराय दिलदार	94.29	1,055(198)	—(-5)	—(-5)	W,HP,C	—(-5)	—(-5)	—(-5)	PR
426	दरबानीहार	30.76	153(28)	—(-5)	—(-5)	W	—(-5)	—(-5)	—(-5)	KR
427	मुशिदाबाद	41.68	438(76)	—(-5)	—(-5)	W	—(-5)	—(-5)	—(-5)	PR
428	जोतिषा मऊ	84.99	542(117)	—(-5)	—(-5)	W,TK,HPC	—(-5)	—(-5)	—(-5)	PR
429	दीनगंज	48.56	611(115)	P(1)	—(-5)	W,TK,HP	—(-5)	मंगल THU शनि SAT	—(-5)	KR
430	सराय लखमी	88.63	530(102)	—(-5)	—(-5)	W,TK	—(5-10)	—(-5)	BS	PR
431	छञ्जुपुर	27.52	185(37)	—(-5)	—(-5)	W,HP,TK	—(-5)	—(-5)	—(-5)	KR
432	सेमौरी	80.94	386(73)	—(-5)	—(-5)	W,HP,TK	—(-5)	रवि SUN गुरु THU	—(-5)	KR
433	रायपुर टप्पाहबेली	326.18	1,656(360)	P(1)	—(-5)	W,HP,TK	—(-5)	—(-5)	BS	RR
434	सलीमपुर	117.77	663(78)	—(-5)	—(-5)	W,HP,TK HP	—(-5)	—(-5)	—(-5)	KR
435	खलीलपुर	262.23	1,696(343)	P(1)	M(2),C(1)	W,TK,C	—(-5)	—(-5)	—(-5)	KR,PR

## VII LAGE DIRECTORY

## AMENITIES AND LAND USE

## DALMAU TAHSIL—3

12	13	14	15	16	17	18	19	20	2	1
डलमऊ		गेहूँ, चावल								
Dalmau (7) ...		Wheat,Rice	...	O(28.70)	63.55	46.33	33.39	...	Jahangirabad	416
डलमऊ		गेहूँ, चावल							Jamalnagar	
Dalmau (7) ...		Wheat,Rice	...	O(7.62)	202.34	36.02	84.99	...	Mohiuddinpur	417
डलमऊ		गेहूँ, चावल								
Dalmau (10) ...		Wheat,Rice	...	GC(98.74)	37.64	61.91	28.74	.	Kanaha	418
डलमऊ		गेहूँ, चावल								
Dalmau (12) ...		Wheat,Rice	...	GC(33.59)	3.24	20.23	12.95	...	Balbhadarpur	419
डलमऊ		गेहूँ, चावल								
Dalmau (8) ...		Wheat,Rice	...	GC(286.11)	10.92	24.28	39.67	...	Johawa Natki	420
डलमऊ		गेहूँ, चावल								
Dalmau (5) ...		Wheat,Rice	...	GC(80.13)	25.90	21.04	21.05	...	Deoli	421
डलमऊ		गेहूँ, चावल							Makhdumpur	
Dalmau (13) ...		Wheat,Rice	...	GC(69.60)	4.86	55.04	9.31	...	Urf Sekhanpur	422
डलमऊ		गेहूँ, चावल								
Dalmau (4) ...		Wheat,Rice	...	GC(33.19)TW(0.80)	27.92	23.07	20.23	...	Aftabnagar	423
डलमऊ		गेहूँ, चावल								
Dalmau (1) EO		Wheat,Rice	...	GC(358.56)	396.60	467.42	227.01	...	Dalmau	424
डलमऊ		गेहूँ, चावल								
Dalmau (2) ...		Wheat,Rice	...	GC(57.87)	8.09	13.35	14.98	...	Sarai Diladar	425
डलमऊ		गेहूँ, चावल								
Dalmau (2) ...		Wheat,Rice	...	GC(12.95)TW(4.45)	2.43	5.26	5.67	...	Darbanihar	426
डलमऊ		गेहूँ, चावल								
Dalmau (2) ...		Wheat,Rice	...	GC(16.19)TW(1.62)	6.07	9.30	8.50	...	Mursedabad	427
डलमऊ		गेहूँ, चावल								
Dalmau (4) ...		Wheat,Rice	...	TK(5.26)GC(15.78)	10.11	6.07	12.16	...	Jotiyamau	428
डलमऊ		गेहूँ, चावल								
Dalmau (4) ...		Wheat,Rice	...	TK(3.24)GC(20.23)TW(3.64)	3.64	6.48	11.33	...	Dinganj	429
डलमऊ		गेहूँ, चावल								
Dalmau (4) ...		Wheat,Rice	...	W(2.83)TK(7.28)GC(21.45)TW(10.11)	22.26	14.16	10.54	...	Sarai Lakhani	430
डलमऊ		गेहूँ, चावल								
Dalmau (5) ...		Wheat,Rice	...	TK(4.45)GC(2.43)TK(7.28)	5.26	4.45	3.65	...	Chhajipur	431
डलमऊ		गेहूँ, चावल								
Dalmau (3) ...		Wheat,Rice	...	TK(9.30)GC(29.14)TW(6.48)	8.09	13.75	14.18	...	Semaury	432
डलमऊ		गेहूँ, चावल								
Dalua (4) ...		Wheat,Rice	...	TWE(137.60)TK(6.07)GC(48.56)TW(9.70)	62.72	22.25	39.38	...	Raipur Tappahaveli	433
डलमऊ		गेहूँ, चावल								
Dalmau (3) ...		Wheat,Rice	...	TK(64.75)W(1.21)O(8.09)	25.09	18.62	9.31	...	Salimpur	434
डलमऊ		गेहूँ, चावल								
Dalmau (3) ...		Wheat,Rice	...	GC(112.10)TW(3.24)	46.54	39.66	51.39	...	Khalipur	435

## 3-डलमऊ तहसील

ग्राम निदेशिका  
जन सुविधायें एवं भूमि उपयोग

1	2	3	4	5	6	7	8	9	10	11
436	कोरीली दमा	268.71	1,411(295)	P(1)	O(1)	W	—(-5)	—(-5)	—(-5)	KR,PR
437	सेन्दुरा मऊ	114.93	350(64)	—(-5)	—(-5)	W	—(-5)	—(-5)	—(-5)	KR
438	नसीरपुर गहिरवारी	36.83	142(35)	—(-5)	—(5-10)	W	—(-5)	—(5-10)	—(-5)	KR
439	गिरघरपुर	72.02	346(72)	—(-5)	—(5-10)	W	—(-5)	—(5-10)	—(-5)	KR
440	पखरा मऊ	37.73	197(39)	—(-5)	—(5-10)	W,TK	—(-5)	—(-5)	BS	PR
441	कन्धरपुर	156.21	572(116)	—(-5)	—(5-10)	W,TK	—(5-10)	—(-5)	BS	PR
442	सन्तपुर	184.94	633(128)	P(1)	—(-5)	W,TK	—(5-10)	—(-5)	BS	PR
443	तेलियानी	54.63	429(190)	—(-5)	—(5-10)	W,TK	—(5-10)	—(-5)	BS	PR
444	सरसना	191.81	811(173)	P(1)	—(-5)	W,TK	—(-5)	—(-5)	BS	PR
445	गफूरपुर जफ जलालाबाद	216.33	952(189)	P(1)	—(-5)	W,TK	—(-5)	—(-5)	BS	PR
446	सुरसना	93.49	439(81)	—(-5)	—(-5)	W,TK	—(-5)	—(-5)	BS	PR
447	सूरजपुर	67.18	510(101)	—(-5)	—(-5)	W	—(-5)	—(-5)	—(-5)	KR
448	पखरीली	755.96	2,604(450)	P(1)	—(-5)	W	—(-5)	—(-5)	—(-5)	PR
449	बरारा बुजुर्ग	779.52	3,424(619)	M(1) P(1),H(1)	—(-5)	T,WC W,TK,HP PHONE	PO	सोम MON बुक्र FRI	BS,KS	PR
450	खोदायपुर	177.65	703(140)	—(-5)	—(-5)	FW,C, W,TK,HP	—(-5)	—(-5)	—(-5)	PR
451	रामपुर बरारा	60.70	370(61)	P(1)	—(-5)	W	—(-5)	—(-5)	—(-5)	KR
452	इस्लामपुर	23.47	104(18)	—(-5)	—(-5)	W	—(-5)	—(-5)	—(-5)	KR
453	मुतवल्ली जफ अयोध्या बक्स	53.02	239(43)	—(-5)	—(-5)	W	—(-5)	—(-5)	—(-5)	KR
454	बिशुनदासपुर	150.14	667(128)	P(1)	—(-5)	W	PO	—(-5)	—(10+)	KR
455	सेलरहा	108.86	272(60)	P(1)	—(-5)	W	—(-5)	—(-5)	—(-5)	KR

**VILLAGE DIRECTORY**  
**AMENITIES AND LAND USE**

DALMAU TAHSIL—3

12	13	14	15	16	17	18	19	20	2	1
डलमऊ		गेहूँ, चावल		TW(24.69)TWE(38.86)						
Dalmau(6)	...	Wheat, Rice	...	TK(5.26)TW(33.59)	126.67	48.56	24.67	...	Korauli Dama	436
डलमऊ		गेहूँ, चावल								
Dalmau(8)	EAG	Wheat, Rice	...	GC(2.02)TK(22.66)	32.38	9.30	15.38	...	Sendura Mau	437
डलमऊ		गेहूँ, चावल								
Dalmau(6)	...	Wheat, Rice	...	TW(11.73)TK(2.83)	8.50	6.07	7.70	...	Naseerpur Gahirwari	438
डलमऊ		गेहूँ, चावल								
Dalmau(6)	...	Wheat, Rice	...	TW(15.78)TK(8.09)				...	Girdharpur	439
डलमऊ		गेहूँ, चावल								
Dalmau(6)	...	Wheat, Rice	...	GC(3.64)W(2.02)	14.16	4.86	8.10	...	Pakhra Mau	440
डलमऊ		गेहूँ, चावल								
Dalmau(8)	...	Wheat, Rice	...	W(1.21) TK(4.05)				...	Kandharpur	441
डलमऊ		गेहूँ, चावल								
Dalmau(5)	...	Wheat, Rice	...	GC(18.61)TW(2.43)	46.54	48.99	34.40	...	Santpur	442
डलमऊ		गेहूँ, चावल								
Dalmau(6)	...	Wheat, Rice	...	TW(44.11)				...	Teliyani	443
डलमऊ		गेहूँ, चावल								
Dalmau(8)	...	Wheat, Rice	...	TK(11.32)TK(5.26)	69.60	33.19	26.92	...	Bharsana	444
डलमऊ		गेहूँ, चावल								
Dalmau(8)	...	Wheat, Rice	...	GC(61.51)TK(17.40)	81.75	26.31	22.24	...	Gafurpur Urf Jalalabad	445
डलमऊ		गेहूँ, चावल								
Dalmau(8)	...	Wheat, Rice	...	TW(41.28)W(4.05)	106.43	45.73	21.44	...	Sursana	446
डलमऊ		गेहूँ, चावल								
Dalmau(2)	...	Wheat, Rice	...	TK(4.86)				...	Surajpur	447
डलमऊ		गेहूँ, चावल								
Dalmau(3)	ED	Wheat, Rice	...	TW(30.76)W(1.62)	26.72	21.44	8.09	...	Pakhraulti	448
डलमऊ		गेहूँ, चावल								
Dalmau(8)	...	Wheat, Rice	201.93	GC(197.48)	207.60	163.10	0.41	...	Barara Buzurg	449
डलमऊ		गेहूँ, चावल								
Dalmau(8)	...	Wheat, Rice	44.92	GC(47.35)	35.02	31.96	0.40	...	Khodaipur	450
डलमऊ		गेहूँ, चावल								
Dalman(11)	...	Wheat, Rice	...	TK(6.48)TK(0.43)				...	Rampur Barara	451
डलमऊ		गेहूँ, चावल								
Dalmau(11)	..	Wheat, Rice	...	GC(32.38)W(0.81)	5.67	9.70	5.23	...	Islampur	452
डलमऊ		गेहूँ, चावल								
Dalmau(10)	...	Wheat, Rice	...	GC(3.64)TW(1.62)	13.75	3.24	1.22	...	Mutwalli	453
डलमऊ		गेहूँ, चावल								
Dalmau(10)	...	Wheat, Rice	...	GC(33.19)	6.07	8.09	5.67	...	Urf Ayadhyabax	454
डलमऊ		गेहूँ, चावल								
Dalmau(10)	...	Wheat, Rice	..	GC(40.47)W(2.43)	47.75	49.37	10.12	...	Bishundaspur	455
डलमऊ		गेहूँ, चावल								
Dalmau(14)	...	Wheat, Rice	...	TW(11.73)				...	Selaraaha	455
				GC(3.24)W(4.45)	45.33	40.06	4.05	...		

## 3-उत्तमक तहसील

ग्राम निवेशिका  
जन सुविधायें एवं भूमि उपयोग

1	2	3	4	5	6	7	8	9	10	11
456	मटियारा	71.22	250(53)	—(-5)	—(-5)	W	—(-5)	—(-5)	—(5-10)	KR
457	बंसी परान	57.87	172(38)	—(-5)	—(-5)	W	—(-5)	—(-5)	—(5-10)	KR
458	कुढा चक सगुनपुर	75.68	663(118)	—(-5)	—(-5)	W	—(-5)	—(-5)	—(-5)	KR
459	सगुनपुर	70.41	59(13)	—(-5)	—(-5)	W	—(-5)	—(-5)	—(-5)	KR
460	सेवरा	58.27	229(40)	—(-5)	—(-5)	W	—(-5)	—(-5)	—(-5)	KR
461	बूरी	204.36	780(140)	P(1)	—(-5)	W W	—(-5)	—(-5)	—(5-10)	KR
462	मेलथुवा	388.10	1,337(249)	P(1)	O(1)	HP,TW	—(-5)	—(-5)	—(-5)	KR
463	थुलरई	794.81	2,352(451)	P(1)	—(-5)	W	PO	सोम MON गुरु THU	BS	PR
464	गौरा खसपरी	242.00	1,050(191)	P(1)	—(-5)	W	—(-5)	—(-5)	BS	PR
465	हुर्गापुर	67.18	302(61)	—(-5)	—(-5)	W	—(-5)	—(-5)	BS	PR
466	सूरजपुर बनापार	104.41	565(119)	—(-5)	—(-5)	W,HP	—(-5)	—(-5)	BS	KR
467	कितुली	163.08	761(131)	M(1)	—(-5)	W	—(-5)	—(-5)	BS	KR,PR
468	टिकरिया	88.22	457(85)	—(-5)	—(-5)	W W	—(-5)	—(-5)	BS	PR
469	इस्माइलमऊ	248.48	1,173(219)	P(1)	O(1)	TW,HP W	—(-5)	—(-5)	—(-5)	KR
470	चूली	218.53	788(160)	—(-5)	O(1)	TW,HP	—(-5)	—(-5)	—(-5)	KR
471	साई	261.83	977(210)	P(1)	—(-5)	W W	—(-5)	—(-5)	BS	PR
472	बिन्नावी	235.53	1,068(204)	P(1)	O(1)	HP,TW W	PO	—(-5)	BS	PR
473	कुतुबपुर बिछौरा	84.99	372(57)	—(-5)	O(1)	HP,TW W	—(-5)	—(-5)	—(-5)	KR
474	छिछौरा	38.85	407(86)	—(-5)	O(1)	HP,TW	—(-5)	—(-5)	—(-5)	KR
475	रायपुर कितुली	168.75	508(102)	—(-5)	FPC(1)	W,HP	—(-5)	—(-5)	BS	PR

VILLAGE DIRECTORY  
AMENITIES AND LAND USE

DALMAU TAHSIL—3

12	13	14	15	16	17	18	19	20	2	1
डलमऊ		गेहूँ, चावल								
Dalmau(11)	...	Wheat, Rice	...	GC(17.40)TW(2.43)	24.28	23.67	3.64	...	Matiyara	456
डलमऊ		गेहूँ, चावल								
Dalmau(10)	...	Wheat, Rice	...	GC(24.69)	16.19	13.35	3.64	...	Bansi Paran	457
डलमऊ		गेहूँ, चावल								
Dalmau(10)	...	Wheat, Rice	...	GC(32.38)W(1.62)	22.67	10.52	8.49	...	Kurha Chak Sagunpur	458
डलमऊ		गेहूँ, चावल								
Dalmau(10)	...	Wheat, Rice	...	GC(36.42)TW(6.07)	6.07	17.40	4.45	...	Sagunpur	459
रायबरेली		गेहूँ, चावल								
Raebareli(20)	...	Wheat, Rice	...	GC(1.21)TK(0.81)	43.71	4.45	8.09	...	Sewara	460
रायबरेली		गेहूँ, चावल								
Raebareli(12)	...	Wheat, Rice	...	GC(1.62)W(11.32)	133.96	33.19	24.27	...	Ghuri	461
रायबरेली		गेहूँ, चावल								
Raebareli(16)	...	Wheat, Rice	...	GC(99.15) TW(21.85)TK(10.52)	146.90	33.99	75.69	...	Melthuwa	462
रायबरेली		गेहूँ, चावल								
Raebareli(32)	EAG	Wheat, Rice	...	TWE(19.82) W(3.24)TK(14.16)	301.90	314.84	140.85	...	Thulrai	463
रायबरेली		गेहूँ, चावल								
Raebareli(31)	...	Wheat, Rice	...	GC(2.43) W(1.21)TK(2.2)	151.75	52.61	31.98	...	Gaura Khaspari	464
रायबरेली		गेहूँ, चावल								
Raebareli(32)	...	Wheat, Rice	...	GC(4.45)TK(0.41)	40.47	6.07	15.78	...	Durgapur	465
रायबरेली		गेहूँ, चावल								
Raebareli(35)	...	Wheat, Rice	...	TW(27.92) GC(24.69)W(4.45)	20.64	13.75	12.96	...	Surajpur Banapar	466
रायबरेली		गेहूँ, चावल								
Raebareli(34)	...	Wheat, Rice	...	O(0.41)W(3.64)TW(8.90) GC(55.04)TK(2.02)	38.86	29.94	24.27	...	Kituli	467
रायबरेली		गेहूँ, चावल								
Raebareli(30)	EAG	Wheat, Rice	...	TWE(0.41)W(0.81)	43.71	23.87	19.42	...	Tikaria	468
रायबरेली	EAG	गेहूँ, चावल								
Raebareli(18)	ED	Wheat, Rice	...	TW(46.54) TWE(32.38)TK(34.81)	61.91	37.63	35.21	...	Ismailmau	469
रायबरेली		गेहूँ, चावल								
Raebareli(18)	EAG	Wheat, Rice	...	TW(60.71) TWE(10.11)TK(10.11)	69.60	11.73	56.28	...	Chuli	470
रायबरेली		गेहूँ, चावल								
Raebareli(30)	EAG	Wheat, Rice	...	TK(0.41) TWE(0.81)W(1.21)	159.85	60.70	38.85	...	Sai	471
रायबरेली	EAG	गेहूँ, चावल								
Raebareli(19)	ED	Wheat, Rice	...	TW(15.78) GC(71.23)TWE(20.23)	56.65	26.31	45.33	...	Binnawan	472
रायबरेली		गेहूँ, चावल								
Raebareli(20)	EAG	Wheat, Rice	...	TK(4.86) TW(20.23)TWE(6.07)	33.19	8.50	12.14	...	Kutubpur Bichhaura	473
रायबरेली		गेहूँ, चावल								
Raebareli(20)	...	Wheat, Rice	...	TW(23.87) TK(3.24)W(0.41)	6.48	1.21	7.29	...	Chhichhaura	474
रायबरेली		गेहूँ, चावल								
Raebareli(33)	...	Wheat, Rice	...	GC(50.18)TW(21.04)	38.45	40.88	14.55	...	Raipur Kituli	475

## 3—डलमऊ तहसील

1	2	3	4	5	6	7	8	9	10	11
476	सुल्तानपुर जनौली	265.48	1,167(221)	P(1), MCW(1),O(1)	W,HP,TW	PO	—(-5)	BS	KR	
477	रामनगर	59.89	356(75)	—(-5)	O(1)	W,HP,TW	—(-5)	—(-5)	KR	
478	क्षरहा	157.01	919(168)	P(1)	—(-5)	W	PO	—(-5)	PR	
479	गीरा हरदो	839.72	4,350(896)	P(1),M(1),H(1)	FPC(1)	W,HP	PHONE	मंगल TUE शनि SAT	BS	PR
480	मुरंठी	131.12	582(110)	P(1)	—(-5)	W,T,C	PO	—(-5)	BS	PR,KR
481	मिरजा जहपुर	16.19	106(19)	—(-5)	—(-5)	W	—(-5)	—(-5)	BS	KR
482	फिरोरी बालमपुर	123.43	986(187)	—(-5)	—(-5)	W	—(-5)	सोम MON शुक्र FRI	—(-5)	KR
483	बाँसी रिहायक	298.25	929(189)	—(-5)	—(-5)	W,HP	—(-5)	—(-5)	—(-5)	PR
484	अम्बारा मथई	517.15	1,842(389)	P(1)	—(-5)	W	PO	—(-5)	BS	KR
485	टिकरा गाचीपुर	302.30	1,359(285)	P(1)	—(-5-10)	W	PO	—(-5-10)	BS	KR
486	गोविन्दपुर माघो	487.29	1,409(274)	P(1),M(1)	—(-5)	HP,C W,TK,TW	—(-5)	—(-5)	—(-5)	KR
487	चरुहार जियायक	510.72	1,142(279)	P(1),M(1)	—(-5)	W,TW,C	—(-5)	—(-5)	BS,RS	KR,PR
488	घर्मापुर कैली	167.94	825(149)	P(1),M(1)	—(-5)	W,C	—(-5)	—(-5)	BS	PR
489	सुद्धा हरदो	483.60	1,773(360)	P(1)	—(-5)	W,C	—(-5)	—(-5)	BS	PR
490	अलीपुर चकराई	146.10	926(185)	—(-5)	—(-5)	W	—(-5)	—(-5)	—(-5-10)	KR
491	जमुनीपुर चरुहार	76.08	644(115)	P(1)	—(-5)	TW,C	—(-5)	—(-5)	—(-5)	KR,PR
492	बहादुरगंज	121.00	501(90)	—(-5)	—(-5)	W	—(-5)	—(-5)	—(-5)	KR
493	चाँबपुर लूक मिरजापुर उर्फ	173.19	718(125)	P(1)	—(-5)	W	—(-5)	—(-5)	—(-5)	KR
494	सूरजपुर सैम्बसी	161.87	340(55)	—(-5)	—(-5)	W	—(-5)	—(-5)	—(-5)	KR
495	घर्मापुर	156.61	495(96)	P(1)	—(-5)	W	—(-5)	—(-5)	—(-5)	KR

## VILLAGE DIRECTORY

## AMENITIES AND LAND USE

DALMAU TAHSIL-3

12	13	14	15	16	17	18	19	20	2	1
रायबरेली Raebareli(18)	EAG ED	गेहूँ, चावल Wheat, Rice	...	TK(1.21) TWE(55.84)TW(40.47)	72.85	50.58	44.53	...	Sultanpur Janauli	476
रायबरेली Raebareli(20)	EAG	गेहूँ, चावल Wheat, Rice	...	TWE(16.19)TW(4.86) TK(7.28)W(12.14)	21.04	11.32	6.48	...	Ramnagar	477
रायबरेली Raebareli(31)	...	गेहूँ, चावल Wheat, Rice	...	GC(2.43) TW(46.54)W(3.24)	32.79	33.99	18.60	...	Jharha	478
रायबरेली Raebareli(33)	EA	गेहूँ, चावल Wheat, Rice	...	TK(4.86)TWE(18.62)GC(95.51) W(10.92)TW(21.85)	335.07	193.03	159.86	N(6) C(8),T(1)	Gaura Hardo	479
डलमऊ Dalmau(15)	ED	गेहूँ, चावल Wheat, Rice	...	GC(78.51)TW(0.81)	1.62	23.07	23.11	...	Muraithi	480
महाराजगंज Maharajganj(30)	...	गेहूँ, चावल Wheat, Rice	...	TK(0.81) GC(4.45)O(0.81)	6.07	2.43	1.62	...	Mirza Jaddupur	481
महाराजगंज Maharajganj(30)	ED	गेहूँ, चावल Wheat, Rice	...	TK(0.81) TW(22.66)O(1.21)	57.87	20.23	20.65	...	Kishori Balampur	482
रायबरेली Raebareli(35)	...	गेहूँ, चावल Wheat, Rice	...	TK(4.05) GC(140.14)W(9.70)	41.28	53.82	39.26	...	Bansi Rihayak	483
डलमऊ Dalmau(14)	EAG	गेहूँ, चावल Wheat, Rice	...	TK(1.21) GC(63.54)TWE(7.69)	198.70	99.15	146.90	...	Ambara Mathai	484
डलमऊ Dalmau(28)	...	गेहूँ, चावल Wheat, Rice	...	GC(3.24)TK(2.43)	161.46	30.35	61.92	...	Tikra Gachipur	485
डलमऊ Dalmau(11)	...	गेहूँ, चावल Wheat, Rice	99.15	GC(25.49)	165.92	189.39	7.30	...	Govindpur Madho	486
डलमऊ Dalmau(11)	...	गेहूँ, चावल Wheat, Rice	131.12	GC(188.99)TW(12.55)	21.04	76.08	80.94	...	Charuhar Jiyayak	487
डलमऊ Dalmau(12)	...	गेहूँ, चावल Wheat, Rice	...	GC(104.00)W(9.70)	14.45	17.40	32.39	...	Dharmapur Kaili	488
डलमऊ Dalmau(13)	...	गेहूँ, चावल Wheat, Rice	...	GC(330.63) W(0.43)O(3.64)	15.78	61.51	75.25	...	Suttha Hardo	489
डलमऊ Dalmau(13)	ED	गेहूँ, चावल Wheat, Rice	0.43	GC(19.82)R(5.67)	78.11	24.28	14.15	...	Alipur Chakrai	490
डलमऊ Dalmau(12)	...	गेहूँ, चावल Wheat, Rice	...	GC(45.35) TW(0.41)W(0.41)	3.24	14.16	12.92	...	Jamunipur Charuhar	491
डलमऊ Dalmau(14)	...	गेहूँ, चावल Wheat, Rice	...	GC(25.09) TW(12.55)W(0.81)	33.59	16.60	32.76	...	Bhadurganj	492
डलमऊ Dalmau(6)	...	गेहूँ, चावल Wheat, Rice	...	GC(40.88)TW(11.32)	75.68	41.68	2.82	...	Chandpur Look	493
डलमऊ Dalmau(4)	...	गेहूँ, चावल Wheat, Rice	...	GC(70.41)	53.42	35.61	2.43	...	Mirzapur Urf Surajpur Sambasi	494
डलमऊ Dalmau(5)	...	गेहूँ, चावल Wheat, Rice	...	GC(74.46)	53.42	18.21	10.52	...	Dharmapur	495



## 3—डलमऊ तहसील

1	2	3	4	5	6	7	8	9	10	11
496	नरहरपुर	70.41	593(110)	P(1)	—(-5)	W	—(-5)	—(-5)	—(-5)	KR
497	कल्यानपुर बेती	220.96	353(58)	—(-5)	—(-5)	W	PO	—(-5)	—(-5)	KR
498	जमुनीपुर	70.01	114(15)	—(-5)	—(-5)	W	—(-5)	—(-5)	—(-5)	KR
499	एकजला	186.57	161(23)	—(-5)	—(-5)	W	—(-5)	—(-5)	—(-5)	KR
500	तारापुर बाँसी	117.77	541(85)	P(1)	—(-5)	W	—(-5)	—(-5)	—(5-10)	KR
501	रसूलपुर घरावाँ	254.13	1,965(278)	P(1),M(1)	—(-5)	W	—(-5)	—(-5)	—(5-10)	KR
502	परसरामपुर	42.09			गैर आबाद		Uninhabited			KR
503	नेवादा पट्टी	108.05	358(65)	P(1)	—(-5)	W	—(-5)	—(-5)	—(5-10)	KR
504	खेमानन्दपुर	24.88	293(16)	—(-5)	—(-5)	W	—(-5)	—(-5)	—(5-10)	KR
505	नजरतपुर उर्फ स्वाजा जहानपुर	80.94	213(38)	—(-5)	—(-5)	W	—(-5)	—(-5)	—(5-10)	KR
506	धीरनपुर	135.17	512(102)	P(1)	—(-5)	W	—(-5)	—(-5)	—(5-10)	KR
507	नरायनपुर बन्ना	126.67	589(110)	—(-5)	—(-5)	W	—(-5)	—(-5)	—(-5)	KR
508	बहरामपुर कीरतपुर	62.32	110(17)	—(-5)	—(-5)	W	—(-5)	—(-5)	—(-5)	KR
509	चरुहार उर्फ देवगना	135.17	699(142)	P(1)	—(-5)	W	—(-5)	—(-5)	—(-5)	KR
510	रायपुर गोरी	93.01	490(88)	—(-5)	—(-5)	W	—(-5)	—(-5)	—(-5)	KR
511	चरुहार बीक	146.10	839(171)	—(-5) O(1)	—(-5)	W	—(-5)	—(-5)	—(-5)	KR
512	जलालपुर घई	524.89	3,031(683)	P(2),M(1)	—(-5)	W,HP	PTO	बुध WED रवि SUN	BS,RS	PR
513	खोंदपुर	44.52	442(85)	—(-5)	—(-5)	W,TK,TW	—(-5)	—(-5)	—(-5)	PR
514	कोरोली बुधकर	180.08	1,354(267)	P(1)	—(-5)	W,TK,TW	PO	—(-5)	—(-5)	PR
515	सेखूपुर	50.58	284(18)	—(-5)	—(-5)	W,TK	—(-5)	—(-5)	—(-5)	KR

## VILLAGE DIRECTORY

## AMENITIES AND LAND USE

## DALMAU TAHSIL -3

12	13	14	15	16	17	18	19	20	2	1
डलमऊ Dalmau (4)	...	गेहूँ, चावल Wheat, Rice	...	GC (20.23)	20.64	25.90	3.64	...	Narharpur	496
डलमऊ Dalmau (5)	...	गेहूँ, चावल Wheat, Rice	...	...	10.92	...	210.04	...	Kalyanpur Benti	497
डलमऊ Dalmau (5)	---	गेहूँ, चावल Wheat, Rice	...	GC(12.95)TW(3.24)	29.14	21.55	2.83	...	Jamunipur	498
डलमऊ Dalmau (6)	...	गेहूँ, चावल Wheat, Rice	...	CG(8.90)TW(2.83)	31.16	19.44	124.24	...	Ekuala	499
डलमऊ Dalmau (11) EAG	...	गेहूँ, चावल Wheat, Rice	...	GC(60.70)TWE(4.45)	20.23	24.28	8.11	...	Tarapur Bansi	500
डलमऊ Dalmau (11) EAG	...	गेहूँ, चावल Wheat, Rice	...	GC(80.94)TWE(63.94)	60.29	10.92	38.04	...	Rasulpur Dharawna	501
डलमऊ Dalmau (12)	...	---	...	TWE(4.05)GC(10.92)	7.68	8.90	10.54	...	Parasrampur	502
डलमऊ Dalmau (14) EAG	...	गेहूँ, चावल Wheat, Rice	...	GC(28.74)TWE(4.05)	40.06	18.20	17.00	---	Newada Patti	503
डलमऊ Dalmau (11) EAG	...	गेहूँ, चावल Wheat, Rice	...	TWE(8.50)	7.28	2.83	5.67	...	Khemanandpur	504
डलमऊ Dalmau (13) EAG	...	गेहूँ, चावल Wheat, Rice	...	TK(2.02) TWE(30.35)W(4.05)	20.23	18.21	6.08	...	Hazratpur Urf Khawaja Jahanpur	505
डलमऊ Dalmau (15)	...	गेहूँ, चावल Wheat, Rice	...	TK(14.57) GC(1.21)W(0.81)	82.64	20.64	14.98	...	Dhiranpur	506
डलमऊ Dalmau (16)	...	गेहूँ, चावल Wheat, Rice	---	GC(16.19) W(1.21)TW(13.75)	44.52	27.52	23.48	...	Narainpur Banna	507
डलमऊ Dalmau (16) EAG	...	गेहूँ, चावल Wheat, Rice	...	GC(8.90) TWE(9.30)W(0.41)	17.00	22.26	4.05	...	Bahrampur	508
डलमऊ Dalmau (16) EAG	...	गेहूँ, चावल Wheat, Rice	...	GC(63.53) WE(2.83)TWE(4.86)	31.16	15.38	17.41	...	Kiratpur Charuhar Urf Deogana	509
डलमऊ Dalmau (16)	---	गेहूँ, चावल Wheat, Rice	---	GC(33.59)TW(2.83)	25.49	19.82	11.35	---	Raipur Gauri	510
डलमऊ Dalmau (13)	...	गेहूँ, चावल Wheat, Rice	...	GC(14.94) TW(5.26)TK(2.43)	92.26	20.23	10.95	---	Charuhar Beek	511
डलमऊ Dalmau (15) EA	...	गेहूँ, चावल Wheat, Rice	...	O(20.64)TK(27.52) GC(34.40)WE(30.35)	261.83	88.22	61.93	...	Jalalpur Dhari	512
डलमऊ Dalmau (13) EAG	...	गेहूँ, चावल Wheat, Rice	...	GC(20.23) TWE(10.11)O(6.07)	4.05	3.66	0.40	...	Khondpur	513
डलमऊ Dalmau (15)	...	गेहूँ, चावल Wheat, Rice	...	GC(40.47) W(32.38)O(16.09)	84.99	4.05	2.00	T(2)	Korauli Budhkar	514
डलमऊ Dalmau (15)	...	गेहूँ, चावल Wheat, Rice	...	GG(12.14) W(8.09)O(2.02)	12.14	10.11	6.08	...	Sekhupur	515

## 3—डलमऊ तहसील

1	2	3	4	5	6	7	8	9	10	11
							HP			
516	दाउदपुर गढई	167.54	1,111(262)	P(1)	—(-5)	W,TK,TW	—(-5)	—(-5)	—(-5)	KR
517	दाउद शाहपुर	29.54	247(46)	—(-5)	—(-5)	W	—(-5)	—(-5)	—(-5)	KR
518	चारुहार आशानन्दपुर	28.33	100(51)	—(-5)	—(-5)	W	—(-5)	—(-5)	—(-5)	KR
519	चन्दई चारुहार	174.42	1,078(208)	P(1)	—(-5)	W	—(-5)	—(-5)	—(-5)	KR
520	प्रयागपुर	74.05	465(75)	P(1)	—(-5)	W	—(-5)	—(-5)	—(-5)	PR
521	सुर्तानपुर बर्षैया	82.96	145(23)	—(-5)	—(-5)	W	—(-5)	—(-5)	—(-5)	KR
522	मगवन्तपुर चन्दनिया	168.75	1,747(345)	—(-5)	—(10+)	W	—(-5)	—(-5)	—(-5)	KR
523	हमीरमऊ	148.13	1,504(493)	—(-5)	—(10+)	W	—(-5)	—(-5)	—(-5)	KR
524	कोला झुडनपुर	263.06	374(70)	—(-5)	—(-5)	W	—(-5)	—(-5)	—(-5)	KR,PR
525	घूता	927.57	2,780(505)	P(1)	—(-5)	W	—(-5)	रविSUN बुधWED	—(-5)	KR
526	धमधमा	317.28	1,023(199)	—(-5)	—(-5)	W	—(-5)	—(-5)	—(-5)	KR
527	सुडामापुर	1,019.84	4,105(840)	P(1)	MCW(1),H(1)	W,HP	PO	रवि SUN बुध WED सोम MON	RS	PR
528	कजियाना	198.71	1,744(339)	P(1)	—(5-10)	W	PO	गुरु THU	—(-5)	KR
529	सैदवारा	15.37			गैर आबाद			Uninhabited		KR
530	मुत्तवल्लीपुर राना साहब	60.70	467(86)	P(1)	—(-5)	W	—(-5)	—(-5)	BS	KR
531	सैद अलीपुर	31.56	107(18)	—(-5)	—(-5)	W	—(-5)	—(-5)	—(-5)	KR
532	पूरे नसीरन	42.49	496(93)	—(-5)	—(-5)	W	—(-5)	—(-5)	—(-5)	KR
533	पूरे सैद राजू	56.66	109(26)	—(-5)	—(-5)	W	—(-5)	—(-5)	—(-5)	KR
534	मेलका साहब	263.95	1,194(206)	P(1)	—(-5)	W	—(-5)	—(-5)	—(-5)	KR
535	गुरगुंजपुर	99.15	391(80)	—(-5)	—(-5)	W	—(-5)	—(-5)	—(-5)	KR

## VILLAGE DIRECTORY

## AMENITIES AND LAND USE

DALMAU TAHSIL-3

13	13	14	15	16	17	18	19	20	2	1
डलमऊ	गेहूँ, चावल	O(8.09)								
Dalmau (15) ...	Wheat, Rice	GC(35.21)W(68.79)	43.30	4.05	8.10	...	Daud Pur Garhie	516		
डलमऊ	गेहूँ, चावल	GC(17.80)	4.05	3.64	4.05	...	Daud Shahpur	517		
Dalmau (14) ...	Wheat, Rice	W(2.83)TWE(7.28)	10.92	4.86	2.44	...	Charuhar Ashanandpur	518		
डलमऊ	गेहूँ, चावल	GC(43.71)W(4.05)	56.66	31.16	17.80	...	Chardai Charuhar	519		
Dalmau (14) EAG	Wheat, Rice	W(2.83)	27.12	17.40	8.09	...	Prayagpur	520		
डलमऊ	गेहूँ, चावल	GC(17.81)TW(0.81)								
Dalmau (16) ...	Wheat, Rice	W(0.81)	43.30	21.85	4.05	...	Sultanpur Badhaia	521		
डलमऊ	गेहूँ, चावल	GC(5.67)TW(7.28)	25.91	...	...	T(1)	Bhagwantpur	522		
Dalmau (18) ...	Wheat, Rice	O(1.21)W(40.47)	19.42	128.71	...	...	Chandniha	523		
डलमऊ	गेहूँ, चावल	GC(50.58)TW(50.58)								
Dalmau (18) ...	Wheat, Rice	...	41.68	17.00	164.31	...	Hamirmau	524		
डलमऊ	गेहूँ, चावल	GC(30.76)W(931)	462.98	165.12	101.97	...	Kola Burhanpur	525		
Dalmau (10) ...	Wheat, Rice	TK(2.43)								
डलमऊ	गेहूँ, चावल	GC(171.19)W(23.88)	94.29	36.42	28.33	...	Dhuta	526		
Dalmau (10) ...	Wheat, Rice	W(158.24)	159.45	294.22	131.53	...	Dhamdhama	527		
डलमऊ	गेहूँ, चावल	GC(370.30)W(10.11)	26.31	44.52	22.65	...	Sudamapur	528		
Dalmau (5) ...	Wheat, Rice	54.23 GC(78.92)TW(26.31)	12.12	0.41	0.41	...	Qazyiana	529		
डलमऊ	गेहूँ, चावल	GC(78.92)TW(26.31)	4.05	8.90	23.47	...	Saidwara	530		
Dalmau (18) ...	Wheat, Rice	GC(0.81)W(1.62)					Mutwallipur	531		
डलमऊ	गेहूँ, चावल	GC(24.28)	23.47	1.21	6.06	...	Rana Saheb	532		
Dalmau (16) ...	Wheat, Rice	GC(24.28)	8.09	10.11	10.13	...	Said Alipur	533		
डलमऊ	गेहूँ, चावल	W(0.41)TK(0.41)	21.44	6.07	8.92	...	Purey Nasiran	534		
Dalmau (15) ...	Wheat, Rice	GC(12.14)TW(2.02)	121.41	68.79	25.09	...	Pury Said Raju	535		
डलमऊ	गेहूँ, चावल	GC(20.23)	68.80	10.92	10.13	...	Melkha Saheb	536		
Dalmau (14) ...	Wheat, Rice	GC(48.56)					Gurgujpur	537		
डलमऊ	गेहूँ, चावल	GC(9.30)								
Dalmau (14) ...	Wheat, Rice	GC(9.30)								

## 3—डलमऊ तहसील

1	2	3	4	5	6	7	8	9	10	11
536	सराय धौ बक्स	168.35	1124(237)	P(1)	—(5-10)	W,HP	—(-5)	—(-5)	—(-5)	KR
537	केवलपुर बरेठा	123.84	662(129)	—(-5)	—(-5)	W,HP	PO	मंगल TUE शनिSAT	—(-5)	PR
538	भनवामऊ	89.03	370(71)	—(-5)	—(-5)	W	—(-5)	—(-5)	—(-5)	KR
539	मामेमऊ	61.51	149(30)	—(-5)	—(-5)	W	—(-5)	—(-5)	—(-5)	PR
540	बलावल माघो	225.01	1,525(311)	P(1)	—(-5)	W	—(-5)	—(-5)	—(-5)	PR
541	बेही खोर	406.71	1,555(303)	P(1)	—(-5)	W	—(-5)	—(-5)	—(-5)	PR
542	धेरन्दा जपुर	107.65			गैर आबाद		Uninhabited			KR
543	जबालपुर बेही	69.20	340(59)	P(1)	—(-5)	W	—(-5)	—(-5)	—(-5)	KR
544	तिवारीपुर	113.31	616(125)	—(-5)	O(1)	W,HP,TW	—(-5)	—(-5)	—(-5)	KR
545	सिकन्दरपुर	61.11	211(41)	—(-5)	O(1)	W,HP,TW	—(-5)	—(-5)	—(-5)	KR
546	बाजुरी	423.71	1,260(207)	P(1)	O(1)	W,HP,TW	—(-5)	—(-5)	—(-5)	KR
547	छीछेमऊ	161.87	520(109)	—(-5)	O(1)	W,HP,TW	—(-5)	—(-5)	—(-5)	KR
548	कल्यानपुर खुरजई	225.41	1,533(291)	P(1)	O(1)	W,HP,TW	—(-5)	—(-5)	—(-5)	KR
549	कुसमी	396.19	1,225(249)	—(5-10)	—(5-10)	W	—(-5)	बुध WED रवि SUN	—(5-10)	KR
550	हणकुई	286.52	644(129)	P(1)	—(-5)	W	—(-5)	—(-5)	—(-5)	KR
551	मनिहर सर्की	189.80	798(141)	M(1)	—(-5)	W	—(-5)	—(-5)	—(-5)	KR
552	मखडूमपुर उर्फ मुनीयाबाद	98.75	426(141)	—(-5)	—(-5)	W	—(-5)	—(-5)	—(-5)	PR
553	गीरा लखमी	179.27	550(99)	—(-5)	—(-5)	W	—(-5)	—(-5)	—(10+)	KR
554	हरदी टीकर	147.71	801(158)	P(1)	—(5-10)	W	—(5-10)	—(-5)	—(5-10)	KR
555	चन्वीली	76.48	324(67)	—(-5)	—(5-10)	W	—(5-10)	—(-5)	—(-5)	KR

## VILLAGE DIRECTORY

## AMENITIES AND LAND USE

## DALMAU TAHSIL—3

12	13	14	15	16	17	18	19	20	2	1
डलमऊ		गेहूँ, चावल	GC(65.96)TW(20.23)							
Dalmau (14)		Wheat, Rice ...	TWE(26.70)		6.08	42.49	33.59	...	Sarai Sri Box	536
डलमऊ		गेहूँ, चावल	GC(17.81)TW(15.38)							
Dalmau (15)		Wheat, Rice ...			19.42	16.60	27.93	...	Kewalpur Baretha	537
डलमऊ		गेहूँ, चावल	GC(2.43)							
Dalmau (16)	EAG	Wheat, Rice ...			74.87	6.48	5.25	---	Bhanwamau	538
डलमऊ		गेहूँ, चावल	GC(43.71)							
Dalmau (17)	...	Wheat, Rice ...			2.43	10.52	4.85	---	Mamemau	539
डलमऊ		गेहूँ, चावल	GC(11.32)							
Dalmau (17)	..	Wheat, Rice ...			161.46	24.30	27.93	...	Alawalpur Madho	540
डलमऊ		गेहूँ, चावल	GC(142.45)							
Dalmau (16)	EAG	Wheat, Rice ...	TWE(57.47)TW(6.07)		129.50	27.12	44.10	...	Behi Khor	541
डलमऊ		गेहूँ, चावल	...							
Dalmau (14)	..	Wheat, Rice ...	...		...	107.65	...	...	Sherandajpur	542
डलमऊ		गेहूँ, चावल	TWE(0.41)							
Dalmau (13)	...	Wheat, Rice ..			46.14	8.50	14.15	...	Jalalpur Behi	543
डलमऊ		गेहूँ, चावल	GC(31.57)TWE(11.33)							
Dalmau(13)	EAGED	Wheat, Rice ...			29.94	17.00	23.47	...	Tewaripur	544
डलमऊ		गेहूँ, चावल	GC(29.54)							
Dalmau (13)	EAG	Wheat, Rice ...			18.21	6.48	6.88	...	Sikandarpur	545
डलमऊ		गेहूँ, चावल	GC(197.08)TW(20.23)							
Dalmau (13)	...	Wheat, Rice ...			133.96	36.02	36.42	C(2).T(3)	Khajuri	546
डलमऊ		गेहूँ, चावल	GC(56.66)TW(3.24)							
Dalmau (16)	...	Wheat, Rice ...	TK(2.43)W(6.88)		40.16	38.45	15.36	---	Chhichhamau	547
डलमऊ		गेहूँ, चावल	GC(79.32)TW(23.07)							
Dalmau (17)	...	Wheat, Rice ...			47.75	35.21	30.75	---	Kalyanpur Surjai	548
डलमऊ		गेहूँ, चावल	GC(179.28)							
Dalmau (18)	...	Wheat, Rice ...			84.18	26.72	106.01	...	Kuami	549
डलमऊ		गेहूँ, चावल	GC(123.43)							
Dalmau (15)	...	Wheat, Rice ...			78.92	34.40	49.77	...	Hathkui	550
डलमऊ		गेहूँ, चावल	GC(82.15)							
Dalmau (15)	...	Wheat, Rice ...			33.19	34.00	40.46	..	Manihar Sharki	551
डलमऊ		गेहूँ, चावल	GC(60.70)							
Dalmau (14)	...	Wheat, Rice ...			8.90	14.16	14.99	...	Makhdumpur	552
डलमऊ		गेहूँ, चावल	GC(8.50)							
Dalmau (8)	..	Wheat, Rice ...			113.32	33.19	24.26	---	Gaura Lakhmi	553
डलमऊ		गेहूँ, चावल	O(8.09)							
Dalmau (18)	...	Wheat, Rice ...	GC(30.35)TW(22.66)		32.38	21.85	32.38	---	Hardi Tikar	554
डलमऊ		गेहूँ, चावल	TW(25.91)TK(1.21)							
Dalmau (18)	...	Wheat, Rice ...			26.72	12.55	10.09	---	Chandauli	555

1	2	3	4	5	6	7	8	9	10	11
556	टिकठा मुसलेपुर	99.55	380(69)	P(1)	—(-5)	W	—(-5)	—(-5)	—(5-10)	KR
557	मोहनपुर उर्फ गौपीपुर	76.07	304(69)	—(-5)	—(-5)	W	—(-5)	—(-5)	BS	KR
558	चिलौली	582.34	2,308(475)	P(1)	—(-5)	W	PO	रवि SUN	—(-5)	KR
559	घोबहा	173.60	1,018(168)	P(1)	—(-5)	W	—(-5)	—(-5)	—(-5)	KR
560	जिगना	146.50	821(128)	—(-5)	—(-5)	W	—(-5)	—(-5)	—(-5)	KR
561	इब्राहिमपुर जठैया	127.89	579(120)	—(-5)	O(1)	W,HP,TW	—(-5)	—(-5)	—(-5)	KR
562	बेनीकोपा	102.09	307(57)	P(1)	—(-5)	W	—(-5)	—(-5)	—(-5)	PR
563	बेनीकामा	184.54	695(140)	P(1)	—(-5)	W	PO	—(-5)	—(-5)	KR
564	बर्मादासपुर	115.86	505(92)	P(1),M(1)	PHC(1),O(1)	W	—(5-10)	—(-5)	—(-5)	KR
				MCW(1),FPC(1)				मंगल TUE		
565	जगतपुर	540.26	3,487(741)	P(1),M(1)	RP(1)SMP(1)	W,HP	PO,PHONE	शनि SAT	BS,RS	KR,PR
566	टांघन	201.53	936(180)	—(-5)	—(-5)	W,HP,TW	—(-5)	—(-5)	—(-5)	PR
567	गोवर्धनपुर	24.28	96(21)	—(-5)	—(-5)	W,HP,TW	—(-5)	—(-5)	—(-5)	PR
568	बैरीहार	81.35	523(103)	P(1)	O(1)	W,TW	—(-5)	—(-5)	—(-5)	KR
569	रामगढ़ टिकरिया	235.33	2,194(450)	P(1)	O(1)	W,TW	PTO	—(-5)	—(-5)	KR
570	रोसइया सोबमबाह	67.98	566(96)	—(-5)	O(1)	W,TW	—(-5)	—(-5)	—(-5)	KR
571	रोसइया भोकुलपुर	114.12	589(120)	—(-5)	O(1)	W,TW	—(-5)	—(-5)	—(-5)	KR
572	पूरे काम	54.23	384(63)	P(1),M(1)	—(-5)	W	PO	—(-5)	—(-5)	KR,PR
573	नवाबगंज	129.50	782(162)	P(1)	—(-5)	W	—(-5)	—(-5)	—(-5)	KR
574	घन्डू कुवां	140.83	483(83)	—(-5)	—(-5)	W,TW	—(-5)	—(-5)	—(-5)	KR
575	जोष पट्टी केसव	39.26	138(25)	P(1)	—(-5)	W,TW	—(-5)	—(-5)	—(-5)	KR

**VILLAGE DIRECTORY**  
**AMENITIES AND LAND USE**

DALMAU TAHSILA-3

12	13	14	15	16	17	18	19	20	2	1
डलमऊ		गेहूँ, चावल								
Dalmau(18)	...	Wheat,Rice	...	GC(4.46)	65.56	14.57	14.96	...	Tiktha Muslepur	556
डलमऊ		गेहूँ, चावल								
Dalmau(18)	EAG	Wheat,Rice	...	GC(23.47)TWE(8.09)	18.62	12.14	11.73	...	MohanpurUrf Gopipur	557
डलमऊ		गेहूँ, चावल		TK(2.02)						
Dalmau(18)	...	Wheat,Rice	...	GC(124.24)	257.38	73.25	127.47	...	Chichauli	558
डलमऊ		गेहूँ, चावल		GC(76.89)TK(3.24)						
Dalmau(18)	...	Wheat,Rice	...	W(2.43)TW(2.01)	31.57	20.64	41.25	...	Dhobaaa	559
डलमऊ		गेहूँ, चावल								
Dalmau(18)	...	Wheat,Rice	...	GC(45.73)TK(10.12)	50.58	17.80	17.83	...	Jigna	560
रायबरेली		गेहूँ, चावल		GC(68.80)						
Raebareli(23)	...	Wheat,Rice	...	TW(34.81)W(3.28)	4.05	4.86	15.37	...	Ibrahimpur Jarhaia	561
डलमऊ		गेहूँ, चावल		TK(27.47)						
Dalmau(22)	...	Wheat,Rice	...	TW(24.19)TW(26.32)	11.89	15.17	20.09	...	Benik opa	562
डलमऊ		गेहूँ, चावल		GC(27.11)						
Dalmau(18)	...	Wheat,Rice	...	W(3.64)TK(1.21)	56.66	50.18	20.63	...	Benikama	563
डलमऊ		गेहूँ, चावल		GC(29.95)						
Dalmau(18)	..	Wheat,Rice	...	TW(42.90)TK(0.41)	18.62	25.09	8.09	...	Dharamdaspur	564
रायबरेली		गेहूँ, चावल								
Raebareli(18)	EA	Wheat,Rice	...	GC(8.50)WE(0.81)	359.77	73.25	97.52	...	Jagatpur	565
रायबरेली		गेहूँ, चावल								
Raebareli(20)	EAG	Wheat,Rice	...	GC(69.20)TWE(3.65)	70.41	29.54	28.73	...	Tanghan	566
रायबरेली		गेहूँ, चावल								
Raebareli(20)	...	Wheat,Rice	...	GC(8.90)	4.86	5.67	4.85	...	Gobardhanpur	567
रायबरेली		गेहूँ, चावल		GC(31.56)						
Raebareli(20)	...	Wheat,Rice	...	W(0.41)TK(0.81)	11.32	21.44	15.81	...	Bairihar	568
रायबरेली		गेहूँ, चावल								
Raebareli(23)	...	Wheat,Rice	...	GC(40.47)	119.39	35.21	40.46	...	Ramgarh Tikaria	569
रायबरेली		गेहूँ, चावल								
Raebareli(22)	...	Wheat,Rice	...	GC(33.99)TK(1.21)	11.32	10.92	10.54	...	Rojhaiya Bhikhamshah	570
रायबरेली		गेहूँ, चावल		W(7.69)TK(2.43)GC(21.85)						
Raebareli(20)	...	Wheat,Rice	...	TW(11.74)TK(2.02)	41.68	12.55	16.18	...	Rojhaiy Gokulpur	571
रायबरेली		गेहूँ, चावल								
Raebareli(10)	EAG	Wheat,Rice	...	GC(14.98)TWE(5.26)	17.80	8.09	6.08	...	Pure Jham	572
रायबरेली		गेहूँ, चावल		GC(17.00)TW(0.41)						
Raebareli(14)	...	Wheat,Rice	...	W(9.21)O(1.62)	31.97	50.58	18.71	...	Nawabganj	573
रायबरेली		गेहूँ, चावल								
Raebareli(14)	EO	Wheat,Rice	...	GC(63.13)	42.09	17.00	18.61	...	Sanhu Kuwan	574
रायबरेली		गेहूँ, चावल								
Raebareli(18)	...	Wheat,Rice	...	GC(13.76)TW(3.64)	13.75	3.24	4.87	...	Jhgpatti Keshava	575



## 3-उत्तमक सहस्रीस

1	2	3	4	5	6	7	8	9	10	11
576	जोगपट्टी दामोदर	57.87	212(46)	—(-5)	—(-5)	W,HP	—(-5)	—(-5)	—(-5)	KR
577	जोगमगदीपुर	104.00	405(77)	—(-5)	—(-5)	W,HP	—(-5)	—(-5)	—(-5)	KR
578	भीख	320.13	1,553(302)	P(1)	O(1)	WT,W,HP	—(-5)	—(-5)	—(-5)	KR
579	हेवतहा नेवदिया	340.75	884(172)	—(-5)	O(1)	W	—(-5)	—(-5)	—(-5)	KR
580	कोडिया	78.91	467(107)	—(-5)	—(-5)	W,TW	—(-5)	—(-5)	—(-5)	KR
581	जमोटी	218.12	651(118)	P(1)	O(1)	<sup>C</sup> TW,W,HP	PO	—(-5)	—(-5)	PR
582	रमरी	213.26	729(127)	—(-5)	O(1)	TW,W,HP	—(-5)	—(-5)	—(-5)	KR
583	सिद्धौर	123.03	585(108)	P(1)	O(1)	TW,W,HP	—(-5)	सोम MON शुक्र FRI	—(-5)	RR
584	शीतलपुर उर्फ शंकरपुर	141.23	688(132)	P(1),H(1)	—(-5)	W,HP,TW	PO	—(-5)	—(-5)	PR
585	मनोहरगंज	98.24	718(141)	—(-5)	—(-5)	TW,W,HP	—(-5)	—(-5)	—(-5)	PR
586	पूरबगांव	177.24	1,413(267)	P(1)	—(-5)	W,HP,TW	—(-5)	—(-5)	—(-5)	PR
587	दौलतपुर	119.39	680(130)	—(-5)	—(-5)	W,HP,TW	—(-5)	—(-5)	—(-5)	PR
588	उडवा	378.79	1,883(355)	P(1)	MCW(1)	W,HP,TW	—(-5)	—(-5)	—(-5)	KR
589	भेटौली	106.84	286(61)	P(1)	O(1)	W,HP,TW	—(-5)	—(-5)	—(-5)	KR
590	सेरन्दाजपुर उर्फ सिंहपुर	185.75	800(158)	—(-5)	O(1)	W,HP,TW	—(-5)	—(-5)	—(-5)	KR
591	बिडिया बादी	133.16	514(89)	—(-5)	O(1)	W,HP,TW	PO	—(-5)	—(-5)	KR

**VILLAGE DIRECTORY**  
**AMENITIES AND LAND USE**

DALMAU TAHSIL—3

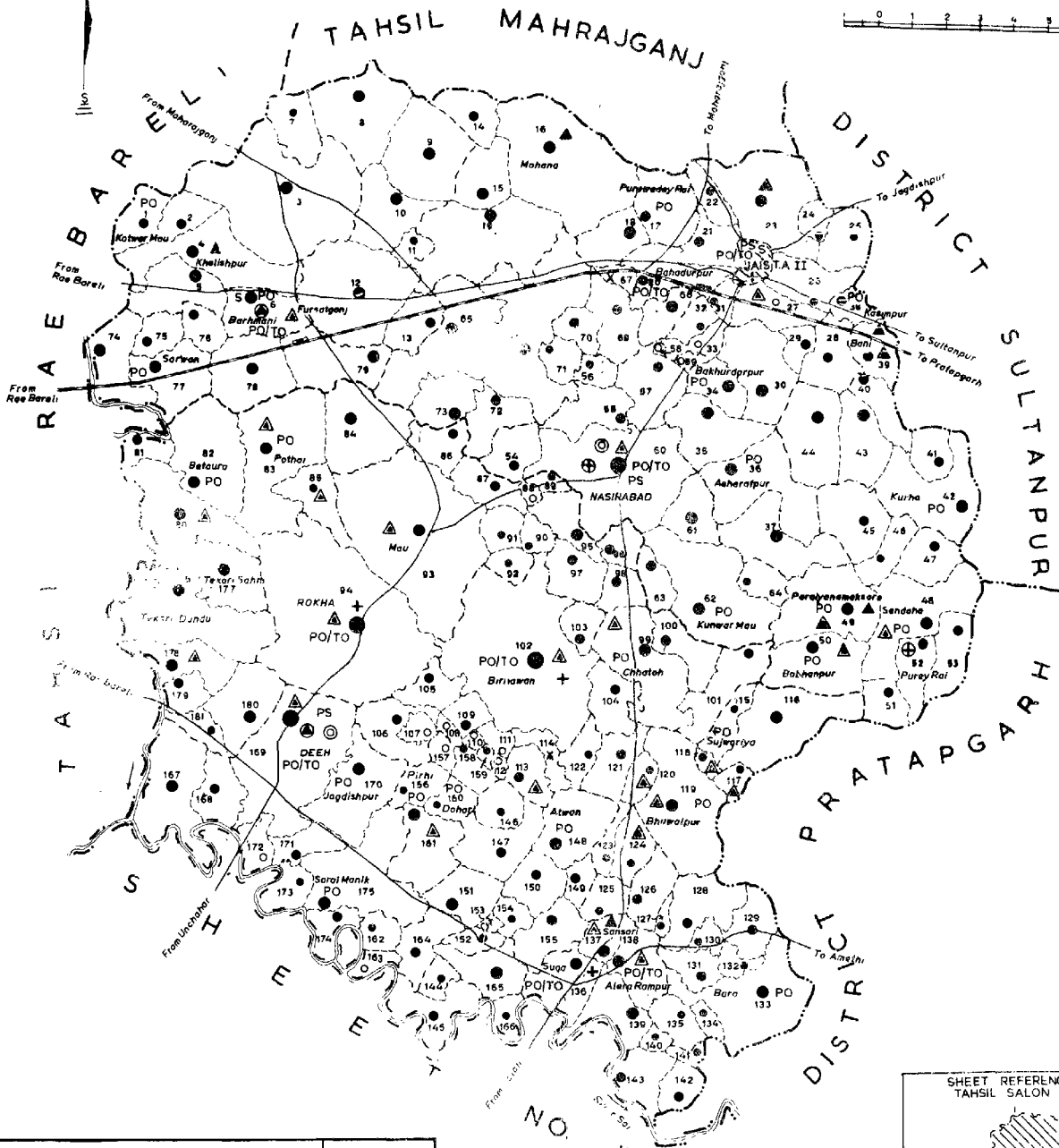

12	13	14	15	19	17	18	19	20	2	1
रायबरेली Raebareli (17) ...	गेहूँ, चावल Wheat, Rice ...	...	...	GC(26.31) TK(4.05)TW(6.47)	6.88	4.05	10.11	...	Jogpatti Damodar	576
रायबरेली Raebareli (16) ...	गेहूँ, चावल Wheat, Rice ...	...	...	GC (38.04)TK(0.41)	46.14	8.50	11.32	...	Jogmagadipur	577
रायबरेली Raebareli (20) EAG	गेहूँ, चावल Wheat, Rice ...	...	...	GC(101.17) TWE(9.30)TK(4.05)	122.22	57.09	29.94	...	Bhikh	578
रायबरेली Raebareli(20) EAG	गेहूँ, चावल Wheat, Rice ...	...	...	GC(133.96)TWE(16.18)	81.75	75.68	13.13	...	Hewathaha Newadiya	579
रायबरेली Raebareli (20) ...	गेहूँ, चावल Wheat, Rice ...	...	...	GC(39.66)	15.78	10.11	13.36	...	Kodia	580
रायबरेली Raebareli(20) EAG	गेहूँ, चावल Wheat, Rice ...	...	...	GC(60.70) TWE(38.86) W(1.62)	27.92	88.61	0.41	...	Jamoti	581
रायबरेली Raebareli(22) EAG	गेहूँ, चावल Wheat, Rice ...	...	...	GC(80.94)TWE(20.24)	45.33	40.47	26.28	...	Umari	582
रायबरेली Raebareli(20) ...	गेहूँ, चावल Wheat, Rice ...	...	...	GC(48.56) TWE(44.92)W(0.40)	44.92	13.75	15.80	...	Siddhaur	583
रायबरेली Raebareli(20) EAG	गेहूँ, चावल Wheat, Rice ...	...	...	GC(34.40)TK(5.26) TK(0.81)TW(2.78)	23.87	16.60	15.78	...	Shitalpur Urf Shankarpur	584
रायबरेली Raebareli(20) EAG	गेहूँ, चावल Wheat, Rice ...	...	...	W(8.90) GC(10.52)TWE(11.33)	17.80	19.02	22.68	...	Manoharganj	585
रायबरेली Raebareli(20) EAG	गेहूँ, चावल Wheat, Rice ...	...	...	TW(14.97)TK(7.69)W(5.26)GC(58.28) TWE(4.45)W(4.45)	27.12	27.12	32.35	...	Purabgaon	586
रायबरेली Raebareli(20) ...	गेहूँ, चावल Wheat, Rice ...	...	...	GC(54.63) TW(12.95)TW(40.47)	20.64	14.57	12.15	...	Daulatpur	587
रायबरेली Raebareli(22) EAG	गेहूँ, चावल Wheat, Rice ...	...	...	GC(50.59) TWE(20.24)GC(2.02)	91.05	117.36	59.08	...	Udawa	588
रायबरेली Raebareli(20) ...	गेहूँ, चावल Wheat, Rice ...	...	...	TW(34.40) W(1.21) TK(9.31)	46.95	14.97	7.29	...	Bhetauli	589
रायबरेली Raebareli(22) ...	गेहूँ, चावल Wheat, Rice ...	...	...	GC(50.99)TW(6.48)	60.29	36.42	22.26	...	Serandajpur Urf Singhpur	590
रायबरेली Raebareli(25) ...	गेहूँ, चावल Wheat, Rice ...	...	...	GC(55.85) TW(2.02)TK(0.81)	33.19	25.49	15.80	...	Bichhia Badi	591



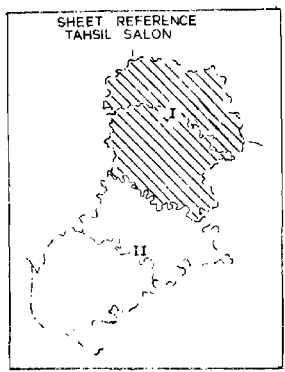
SHEET NO. I

# TAHSIL SALON

## DISTRICT RAE BARELI

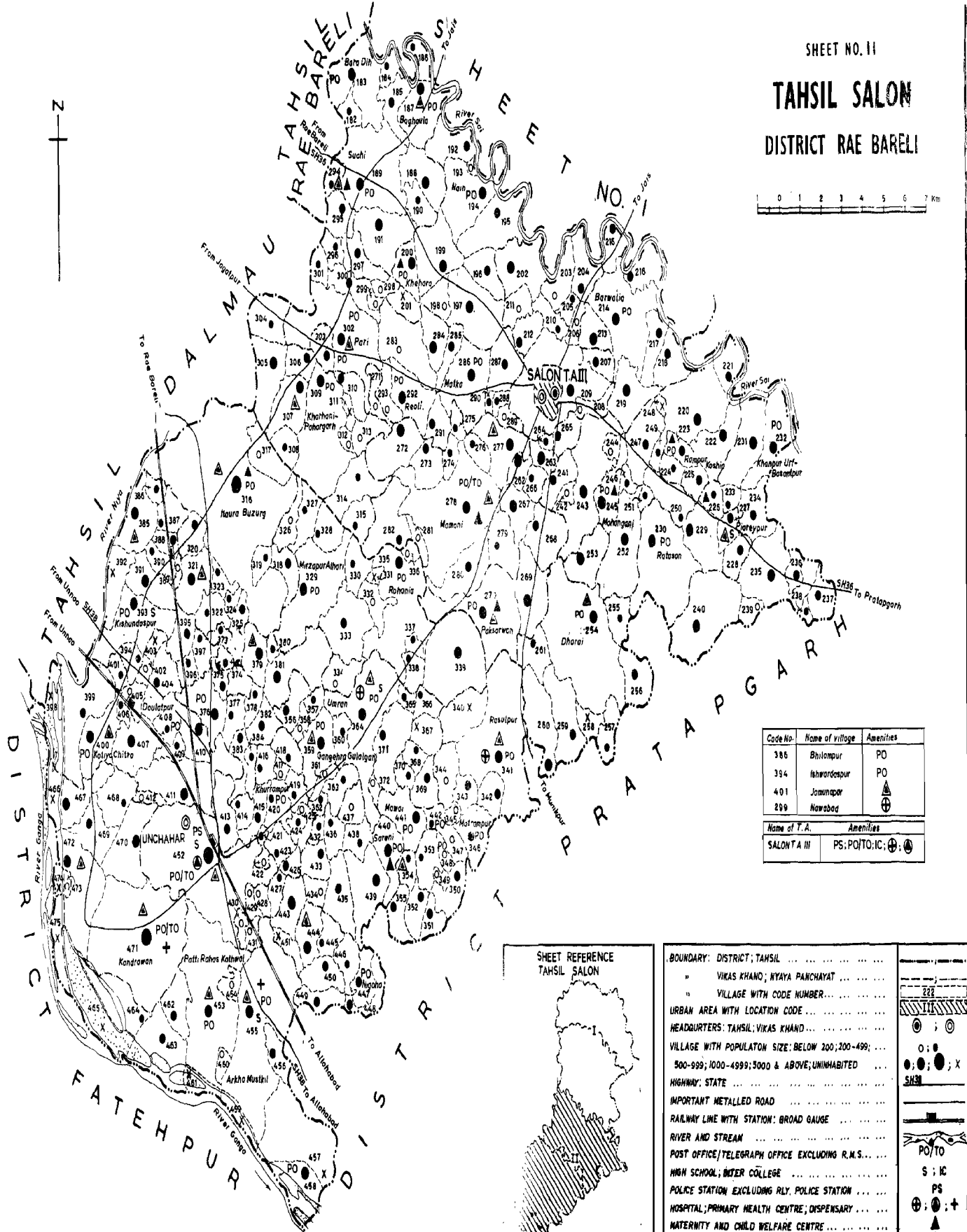
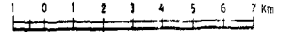


BOUNDARY DISTRICT ; TAHSIL	
VIKAS KHAND ; NYAYA PANCHAYAT	
VILLAGE WITH LOCATION CODE NUMBER	
URBAN AREA WITH LOCATION CODE	
HEADQUARTERS, VIKAS KHAND	
VILLAGE WITH POPULATION SIZE : BELOW 200, 200-499, 500-999, 1000-4999, 5000 & ABOVE, UNINHABITED	
IMPORTANT METALLED ROAD	
RAILWAY LINE WITH STATION ROAD GAUGE	
RIVER AND STREAM	
POST OFFICE / TELEGRAPH OFFICE (INCLUDING R.M.S)	
HIGH SCHOOL ; INTER COLLEGE	
POLICE STATION EXCLUDING RLY. POLICE STATION	
HOSPITAL ; PRIMARY HEALTH CENTRE ; DISPENSARY	
MATERNITY AND CHILD WELFARE CENTRE	
IMPORTANT VILLAGE MARKET / HAT	



# TAHSIL SALON

## DISTRICT RAE BARELI



Code No.	Name of village	Amenities
386	Bhilampur	PO
394	Ishwardapur	PO
401	Jamunapur	△
289	Nawabad	⊕

Name of T. A.	Amenities
SALON T. A. III	PS; PO; TO; IC; ⊕; ⊕



Symbol	Description
--- (dashed)	BOUNDARY: DISTRICT; TAHSIL
--- (dotted)	" VIKAS KHAND; NYAYA PANCHAYAT
--- (solid)	VILLAGE WITH CODE NUMBER
--- (thick solid)	URBAN AREA WITH LOCATION CODE
--- (dotted)	HEADQUARTERS: TAHSIL; VIKAS KHAND
○	VILLAGE WITH POPULATION SIZE: BELOW 200; 200-499; ...
●	500-999; 1000-4999; 5000 & ABOVE; UNINHABITED
---	HIGHWAY: STATE
---	IMPORTANT METALLED ROAD
---	RAILWAY LINE WITH STATION: BROAD GAUGE
---	RIVER AND STREAM
⊕	POST OFFICE/TELEGRAPH OFFICE EXCLUDING R.M.S.
S; IC	HIGH SCHOOL; INTER COLLEGE
PS	POLICE STATION EXCLUDING RLY. POLICE STATION
⊕; ⊕; ⊕	HOSPITAL; PRIMARY HEALTH CENTRE; DISPENSARY
▲	MATERNITY AND CHILD WELFARE CENTRE

DISTRICT FATEHPUR  
 DISTRICT PRATAPGARH  
 DISTRICT UNNAO  
 DISTRICT BAREILLY  
 DISTRICT MATHURA



4-सलोन तहसील

4-SALON TAHSIL

## ग्रामों की वर्णानुक्रम सूची

## सलोन तहसील

क्रम सं०	ग्राम का नाम	लोकेशन कोड नं०	क्रम सं०	ग्राम का नाम	लोकेशन कोड नं०	क्रम सं०	ग्राम का नाम	लोकेशन कोड नं०
1	2	3	1	2	3	1	2	3
1.	अटावा	148	36.	ककरहा	211	71.	केवलपुर माफी	249
2.	अतरथरिया	284	37.	कचनावी	169	72.	केवली महिमा	262
3.	अतापज उसरी	219	38.	कटेह	287	73.	केशवपुर	215
4.	अब्दुमऊ	47	39.	कन्डी	195	74.	केसरिया सलीमपुर	10
5.	अमरूपुर	264	40.	कन्दरावा	471	75.	कोटरा बहादुर गंज	458
6.	अरखा एहत माली	459	41.	कनकपुर	124	76.	कोटवार मऊ	1
7.	अरखा मुस्तकिल	455	42.	कपूरपुर	104	77.	कोटिया वितरा	401
8.	अरशादपुर	25	43.	कपूरीपुर	250	78.	कोन्डरा	96
9.	अलीगंज	303	44.	कमालपुर	259	79.	कोंडरी	257
10.	अलीनगर असकरनपुर	351	45.	कमालपुर	371	80.	कोरवार	85
11.	अशरफगंज	251	46.	कमालपुर बडेला	105	81.	कोरापुर गौरा	181
12.	अशरफपुर	36	47.	कमालुद्दीनपुर	234	82.	कोल	175
13.	असईपुर	182	48.	कमोली	389	83.	कोलवा	35
14.	अहल	173	49.	करेमुवा	273	84.	कुवाजगान	26
15.	अहोरा रामपुर	138	50.	कल्यानपुर	388	85.	कुवाजपुर	269
16.	आयमा जहानिया	450	51.	कल्यानी	463	86.	खतियारा	285
17.	आसमपुर	63	52.	कलेह	432	87.	खमरिया पुरे कुशल	202
18.	आशापुर	146	53.	कहुवा	288	88.	खरगसेनपुर	417
19.	आशिकाबाद	267	54.	काजीपुर गोंसाई	238	89.	खरिका	108
20.	इच्छन गोडा	221	55.	काजीपुर तेलियानी	30	90.	खरौली	69
21.	इटरीरा	46	56.	कान्टा	43	91.	खरौली एहतमाली	475
22.	इटारा	295	57.	कान्हपुर उर्फ बसन्तपुर	232	92.	खरौली मुस्तकील	472
23.	इटली	350	58.	कालू जलालपुर	225	93.	खान आलमपुर सतहरा	327
24.	इटोरा बुजुर्ग	316	59.	कालीपुर	244	94.	खान जहापुर	153
25.	ईश्वरदासपुर	392	60.	कासिमपुर	38	95.	खानपुर	425
26.	उन्डवां	9	61.	किठावां	252	96.	खानपुर उर्फ वीरभानपुर	229
27.	उमरन	364	62.	किया	90	97.	खालिकपुर कलां	325
28.	उमरी	199	63.	किशुनदासपुर	391	98.	खालिकपुर खुदं	428
29.	उसरना	339	64.	किशुनपुर	154	99.	खालिशपुर	4
30.	ऊंचाहार	452	65.	किशुनपुर केवई	74	100.	खुरमपुर	420
31.	ऐहारी बुजुर्ग	318	66.	कुक्हा	97	101.	खेतौघन	161
32.	ओदारी	66	67.	कुडा	42	102.	खैरहना	84
33.	ओटहिया	261	68.	कुबर मऊ	62	103.	खैरहनी पहाड़गढ़	309
34.	औनानीस	207	69.	कैमूपुर	256	104.	खैराबाद	271
35.	ओना सबरा	208	70.	केवल नैनपुर	387	105.	खोजनपुर	413



## ग्रामों की वर्णानुक्रम सूची

## सलोत तहसील

क्रम सं०	ग्राम का नाम	लोकेशन कोड नं०	क्रम सं०	ग्राम का नाम	लोकेशन कोड नं०	क्रम सं०	ग्राम का नाम	लोकेशन कोड नं०
1	2	3	1	2	3	1	2	3
106	गड़वा	179	141	चक वैसना	67	176	टिकरिया भाट	255
107	गढ़ा	101	142	चक भीरा	349	177	टेकारी दाढ़ू	176
108	गढ़ी इस नामनगर	222	143	चक भूर	71	178	टेकारी सहन	177
109	गढ़ीपुर	206	144	चक ममहा	56	179	डाकपुर	372
110	गन्वा	402	145	चक मलेहरा	58	180	डीघा	45
111	गनेशपुर	193	146	चक मिर्जापाती	246	181	डीह	169
112	गोकना एहतमाली	466	147	चक सिरसिरा	248	182	डेला	180
113	गोकना मुस्तकिल	467	148	चतुरपुर	98	183	डेलौली	381
114	गोड़िया	300	149	चतुरपुर उर्फ मिश्रापुर	324	184	डोमापुर	258
115	गोड़वा हसनपुर	282	150	चन्दराई	320	185	तरौना	76
116	गोपापुर	374	151	चन्दाबाहीपुर	121	186	तामसगढ़	326
117	गोपा नपुर	92	152	चौधराना कंचाना	23	187	तारागढ़	201
118	गोपालपुर	165	153	छतोह	99	188	तारापुर	41
119	गोपालपुर अनन्तपुर	236	154	छतौना मरियानी	356	189	तेन्दुवा	65
120	गोपा नपुर उधवन	418	155	जगतपुर	124	190	तेवारीपुर	297
121	गोपालपुर घूरवाग	403	156	जगदीशपुर	170	191	थोरी	87
122	गोपा नपुर पामर लैण्ड	312	157	जब्तारीपुर	462	192	दरसवां	191
123	गोपा नपुर	125	158	जमानपुर माफी	381	193	दाँदूपुर	184
124	गोयरा	173	159	जमानपुर रामपुर	5	194	दिलाव नपुर	151
125	गोरियाना	32	160	जमानपुर हरैया	72	195	दीनापुर	88
126	गोवा	294	161	जमुनापार	401	196	दुबहन	243
127	गोविन्दपुर	162	162	जमुखा खुर्द	190	197	दोस्तपुर बुढवारा	129
128	गौरा	442	163	जमुखा बुजुर्ग	188	198	दोहरी	160
129	गौरैयापुर माफी	431	164	जवाहिरगंज	33	199	दौलतपुर	408
130	गंगसरी	439	165	जसौली	456	200	दौलतपुर सिधरिया	14
131	गगापुर कमुवा	145	166	जहानपुर	266	201	धनकैसरा	144
132	गंगेहरा गुलाबगंज	359	167	जार्जीगढ़ एहतमाली	474	202	धनापुर	127
133	गाभीनी	470	168	जार्जीगढ़ मुस्तकिल	473	203	धमधमा	414
134	घाटमपुर	113	169	जुजवा या उर्फ बिजवलिया	204	204	धमोली	330
135	घुरनपुर	233	170	जेर मसजिद	27	205	धरई	254
136	घुरहट	315	171	जैराम उर्फ मदारीगंज	430	206	घाँरपुर	328
137	घोसीगढ़ी	174	172	जैरामपुर पान्डेय	228	207	धौरहरा	337
138	चक ताहिरपुर	59	173	जोतमादी उर्फ ऐरीडीह	226	208	नगदैयापुर	29
139	चक दहिरा मऊ	11	174	जौदहा	240	209	नजनपुर	409
140	चक नेकनामपुर	274	175	टिकरिया तालुके बाराडीह	301	210	नन्दौरा माफी	380

## ग्रामों की वर्णानुक्रम सूची

तलोन तहसील

क्रम सं०	ग्राम का नाम	लोकेशन कोड न०	क्रम सं०	ग्राम का नाम	लोकेशन कोड न०	क्रम सं०	ग्राम का नाम	लोकेशन कोड न०
1	2	3	1	2	3	1	2	3
211	नरायनपुर	158	246	पीढी	3	281	बभनपुर	50
212	नरायनपुर	445	247	पीढी	156	282	बमहनपुर	423
213	नवाबाद	299	248	पोरानगर उर्फ मुहीदीनपुर	216	283	बोयली	277
214	नवाबाद	8	249	पूरन मऊ	387	284	बरबुरदारपुर	34
215	नवाबाद	60	250	पूरन नायन	164	285	बरमजीतपुर	111
216	नायन	194	251	पूर बारा	443	286	बरमजीतपुर उर्फ ख्वाजा कला	353
217	निगोहा	12	252	पूरे खिरोधर	365	287	बरवालिया	214
218	निगोहा	447	253	पूरे खूबचन्द एहतमाली	465	288	बराही	183
219	निगोही	178	254	पूरे खूबचन्द्र मुस्तकिल	464	289	बरवाँ	128
220	नितावाँ	131	255	पूरे खम्मन	152	290	ब्रह्मानी	6
221	निरंजनपुर	424	256	पूरे नवाज	24	291	बरुवा	150
222	नुहदीनपुर	235	257	पूरे बंशी	89	292	बसौनी	13
223	नकनामपुर	332	258	पूरे वादेराय	17	293	बहादुरपुर	20
224	नेवादा	323	259	पूरे मशाराम	308	294	बहुनेई	86
225	पकसरावाँ	270	260	पूरे मीरा	275	295	बहेरवा	415
226	पचखरा	407	261	पूरे मुहम्मद सईद उर्फ फजल अहमद	242	296	बहरपुर	405
227	पछुवाबारा	132	262	पूरे मोहम्मद सईद उर्फ उमरपुर	293	297	बारा	133
228	पट्टी आशानन्द	311	263	पूरे राई	52	298	बापुपुर	103
229	पट्टी पीठा	336	264	पूरे शिवबक्श	110	299	बिकई	426
230	पट्टी रहस कैयवल एहतमाली	461	265	पोठई	83	300	बिरन बाँ	102
231	पट्टी रहस कैयवल	453	266	पाइन्दापुर	378	301	बिसैया	272
232	पदमनपुर बिजौली	155	267	फतेहपुर मवेया	73	302	बिसेमपुर	118
233	पदुमपुर	126	268	फतेहाबाद	298	303	बीकरगढ़	362
234	प्रधानपुर	109	269	फरीदकगढ़	186	304	बीकापुर	159
235	प्रयागपुर नन्दौरा	379	270	फरीदपुर	421	305	बीरपुर	10
236	परसीपुर	370	271	फरीदपुर पखर	15	306	बेतौरा	82
237	परसुरामपुर देकहाई	304	272	फागुपुर	139	307	बेवल	116
238	परहरी	306	273	बगहा	197	308	वेहटा मुर्जा	57
239	परैया नमक	49	274	बघेल	70	309	बेहटा मऊ	352
240	पाल्हीपुर	253	275	बघौला	187	310	बरमपुर	231
241	पामरगंज	198	276	बछावल खुर्द	140	311	बोझीपूला मऊ	55
242	पारी	302	277	बछैयापुर	366	312	भगवतपुर	134
243	पिछवारिया	120	278	बढौना	61	313	भगवातपुर बढौना	30
244	पियारेपुर	227	279	बन्दई	344	314	भउनीसा	296
245	पिरीपुर	217	280	बनी	39	315	भदेहरा	7

## ग्रामों की वर्णानुक्रम सूची

सलोन तहसील

क्रम सं०	ग्राम का नाम	लोकेशन कोड नं०	क्रम सं०	ग्राम का नाम	लोकेशन कोड नं०	क्रम सं०	ग्राम का नाम	लोकेशन कोड नं०
1	2	3	1	2	3	1	2	3
316	भदैया महमूदपुर	79	351	माधोपुर पाठक	224	386	रायपुर टोडी	91
317	भवानीदीनपुर	360	352	माधोपुर सुल्तान	449	387	रायपुर महेवा	185
318	भवानीपुर	263	353	माधोपुर हरदोपट्टी	434	388	रुनीपुर	279
319	भार्गपुर	373	354	मियापुर	396	389	रेवर सैदपुर	81
320	भिखनापुर	354	355	मिर्जा ईनायत उल्लाहपुर	406	390	रेवली	292
321	भिलमपुर	386	356	मिर्जापुर ऐहारी	329	391	रेवहारा	200
322	भुवालपुर	437	357	मिलिकपुर	457	392	रोखा	94
323	भुवातपुर सिसनी	119	358	मीरजहानपुर	260	393	रोहनिया	335
324	भेलिया	44	359	मीरपुर दमगानी	422	394	लखनपुर	239
325	मऊ	93	360	मीरानपुर सैदाना	21	395	लहुरेपुर	237
326	मखदूमपुर	53	361	मुबारकपुर मुखेतिया	18	396	लहेगा	37
327	मखदूमपुर	203	362	मुर्तजातगर उर्फ मुडवलिया	196	397	लक्ष्मनगंज	367
328	मखिलेहा	80	363	मुरार मऊ	363	398	लाखापुर	95
329	मंका	286	364	मेदापुर	100	399	लालचन्द्रपुर एकछनिया	438
330	मतरमपुर	346	365	मोखरा	435	400	लालापुर	265
331	मतरीली	321	366	मोहड्या केसरिया	78	401	लोदीपुर	112
332	मदापुर	290	367	मोहनगज	245	402	लोहरनी	345
333	मदारीपुर	436	368	मोहना	16	403	वकालनगढ़	163
334	मधकरपुर	142	369	मोहमदाबाद	268	404	शहजादपुर अहतमाखी	398
335	मनीपुर भटेहरी	375	370	रघुनाथपुर पटेखा	361	405	शहजादपुर मुस्तकिल	399
336	मनीरामपुर	419	371	रघुनाथपुर लवेदा	357	406	शाहबाजपुर	205
337	ममनी	278	372	रघुपुर	247	407	शाहाबाद	392
338	मरहा मऊ	340	373	रजियापुर	51	408	शिकोहाबाद	283
339	मलकाना उफ जैरामपुर	429	374	रतनपुर	210	409	शूकरुल्लापुर	448
340	मवई	441	375	रतासाँ	230	410	शेखाना	31
341	मवई आलमपुर	68	376	रसूलपुर	341	411	शेरनाथपुर	166
342	मसौदाबाद	338	377	रसीदपुर	147	412	सटवा	276
343	महमदपुर	2	378	राजापुर चक्र बीबी	241	413	सन्डहा	48
344	महमदपुर	451	379	राजापुर माफी	212	414	समसपुर खा तसा	280
345	महमदपुर चन्दऊ	454	380	राजनपुर	114	415	समसपुर पटौना	368
346	महमदपुर नमक मारे	54	381	रामचन्द्रपुर	386	416	सरकपुर	369
347	महमूदपुर	22	382	रामपुर कौसिहा	223	417	सरबत	77
348	महमदपुर	135	383	रामगंज	317	418	सराय	28
349	महेशपुर	141	384	राम साँडा	404	419	सरैया अखितयार	343
350	माधोपुर निर्नया	218	385	रायपुर	333	420	सराय डुल्ला	123

ग्रामों की वर्णानुक्रम सूची  
सलोन तहसील

क्रम सं०	ग्राम का नाम	लोकेशन कोड न०	क्रम सं०	ग्राम का नाम	लोकेशन कोड न०	क्रम सं०	ग्राम का नाम	लोकेशन कोड न०
1	2	3	1	2	3	1	2	3
421	सराय तुनाराम	397	441	मांडा संदन	213	461	हटवा	382
422	सराय परसु	427	442	सामापुर नेवादा	411	462	हमीरपुर बड़गाँव	355
423	सरबहदा	395	443	सिकन्दराबाद	331	463	हमीरी पट्टी	107
424	सराय भान	469	444	सिरसिधियापुर	289	464	हरि कशुनपुर टिकरा	313
425	सराय मतिक	175	445	सिरसिरा	220	465	हरपुर हलवा	305
426	सराय महेशा	19	446	सिरसी	105	466	हरबन्धनपुर	469
427	सराय सहजन	433	447	सुजवरिया	115	467	हरिब्रमपुर	348
428	सराय हरदो	385	448	सुगा	136	468	हरिहरपुर	446
429	सरेनी	440	449	सुची	189	469	हरिरामपुर टिरी	64
430	सलारपुर	319	450	सुतबरसा	291	470	हांकगज	281
431	सलीमपुर बहेरवार	342	451	सुमेरबाग	334	471	हाजीपुर	40
432	सलीमपुर भारी	444	452	सुरैया मुक्किलपुर	149	472	हाजीपुर	143
433	सलोन	209	453	सुनईपुर	117	473	हादीपुर	412
434	सबैया धानी	410	454	सुहापार	347	474	हिसामपुर	416
435	सबैया मीरा	377	455	सेमरी झकरासी	192	475	हुरैसा	468
436	सबैया राजे	383	456	सेमरी रत्तापुर नेवादा	322			
437	सबैया हसनपुर	376	457	सैदपुर	314			
438	राहरी	307	458	सबसी	75			
439	सातनपुर	157	459	समारी	137			
440	सादीपुर कौ वा	170	460	हचारीबाग	358			

## ALPHABETICAL LIST OF VILLAGES

## SALON TAHSIL

Sl. No.	Name of Village	Location Code No.	Sl. No.	Name of Village	Location Code No.	Sl. No.	Name of Village	Location Code No.
1	2	3	1	2	3	1	2	3
1.	Abdumau	47	36.	Bara	133	71.	Birnawan	102
2.	Ahal	173	37.	Baraneeh	183	72.	Birpur	130
3.	Ahora Rampur	138	38.	Baramjeetpur	111	73.	Bisaiya	272
4.	Aihari Buzurg	318	49.	Baramjeetpur Urf KhawazaKalapur	355	74.	Bishesharpur	117
5.	Aima Jahaniya	450	40.	Barampur	231	75.	Bojhi Bhulamau	55
6.	Alampur.	63	41.	Barawan	128	76.	Chak Bhira	349
7.	Aliganj	303	42.	Barhmani	6	77.	Chak Baisna	67
8.	Alinagar Askaranpur	351	43.	Barkhurdarpur	34	78.	Chak Bhoor	71
9.	Amroopur	264	44.	Barohana	61	79.	Chak Dahiramau	11
10.	Arkha Ahatmali	459	45.	Barwa	150	80.	Chak Malehra	58
11.	Arkha Mustakil	455	46.	Barwalia	214	81.	Chak Mamha	56
12.	Arshadpur	25	47.	Basauni	13	82.	Chak Mirza Patti	246
13.	Asaipur	182	48.	Basupur	103	83.	Chak Naknampur	274
14.	Ashapur	146	49.	Behata Murtaza	57	84.	Chak Sirsira	248
15.	Ashikabad	267	50.	Behelia	44	85.	Chak Tahirpur	59
16.	Ashrafganj	251	51.	Beherpur	405	86.	Chanda Bahipur	123
17.	Ashrafpur	36	52.	Behramau	352	87.	Chandrai	320
18.	Ataganj Usri	219	53.	Beoli	277	88.	Chaturpur	98
19.	Atarthariya	284	54.	Betaura	82	89.	Chaturpur Urf Mishrapur	324
20.	Atawan	148	55.	Bewal	115	90.	Chaudharana Kanchana	23
21.	Aunanis	207	56.	Bhadaiya Mahmoodpur	79	91.	Chhatauna Mariyani	356
22.	Auna Saora	208	57.	Bhadehra	7	92.	Chhatoh	99
23.	Autahia	261	58.	Bhagipur	397	93.	Dakpur	372
24.	Babhanpur	50	59.	Bhagwanpur Barhaina	310	94.	Dandupur	184
25.	Bachhaiyapur	366	60.	Bhagwatpur	134	95.	Darsawan	191
26.	Bachhwal Khurd	140	61.	Bhatnosa	296	96.	Daulatpur	408
27.	Badain	342	62.	Bhawanidinpur	360	97.	Daulatpur Singharia	14
28.	Bagaha	197	63.	Bhawanipur	263	98.	Deegha	45
29.	Baghaura	187	64.	Bhikhanapur	354	99.	Deeh	171
30.	Baghel	70	65.	Bhilampur	384	100.	Deia	180
31.	Bahadurpur	20	66.	Bhuwalpur	437	101.	Delauli	379
32.	Baherawa	415	67.	Bhuwalpur Sisni	118	102.	Dhamdhama	414
33.	Bahutai	86	68.	Bikai	426	103.	Dhamoli	330
34.	Bamhanpur	423	69.	Bikapur	159	104.	Dhanapur	127
35.	Bani	39	70.	Bikargarh	362	105.	Dhan Kesara	144

## ALPHABETICAL LIST OF VILLAGES

## SALON TAHSIL

Sl. No.	Name of Village	Location Code No.	Sl. No.	Name of Village	Location Code No.	Sl. No.	Name of Village	Location Code No.
1	2	3	1	2	3	1	2	3
106.	Dharay	254	141.	Gopapur	398	176.	Jagdishpur	172
107.	Dharupur	328	142.	Gopalpur	92	177.	Jahanpur	266
108.	Dhaurahra	337	143.	Gopalpur	167	178.	Jairampur Panday	228
109.	Dilawalpur	151	144.	Gopalpur Anantpur	236	179.	Jairampur Urf Madariganj	430
110.	Dinapur	88	145.	Gopalpur Ghurbas	393	180.	Jamalpur Harariya	72
111.	Dohri	160	146.	Gopalpur Pamerland	312	181.	Jamalpur Mafi	381
112.	Domapur	258	147.	Gopalpur	120	182.	Jamalpur Rampur	5
113.	Dostpur Burhbara	129	148.	Gopalpur Udhawan	418	183.	Jargigarh Ahatmali	474
114.	Dubahan	243	149.	Goriyana	32	184.	Jafgarh Mustkil	473
115.	Faridpur	421	150.	Gothia	300	185.	Jamunapur	402
116.	Faridpur Parwar	15	151.	Govindpur	164	186.	Jamurwa Buzurg	188
117.	Farid Rakgarh	186	152.	Hadipur	412	187.	Jamurwa Khurd	190
118.	Fatehabad	298	153.	Hajaribagh	358	188.	Jasauli	456
119.	Fatehpur Mawaya	73	154.	Hakganj	281	189.	Jaudaha	240
120.	Gaddipur	206	155.	Hamiri Patti	107	190.	Jawahairganj	33
121.	Gandhpi	403	156.	Hamirpur Baragaon	353	191.	Jotbhadi Urf Airidih	226
122.	Ganeshpur	193	157.	Harbandhanpur	460	192.	Jujwalia Urf Bijwalia	204
123.	Gangapur Kamuwa	145	158.	Haribaspur	348	193.	Kachnawan	169
124.	Gangehra Gulalganj	359	159.	Hariharpur	446	194.	Kahuwa	288
125.	Gangsari	439	160.	Harirampur Tirra	64	195.	Kakraha	211
126.	Gangoli	470	161.	Harkishunpur Tikra	313	196.	Kaleh	432
127.	Garha	101	162.	Harpur Halla	305	197.	Kalipur	244
128.	Garhi Islemnagar	222	163.	Hatwa	380	198.	Kalu Jalalpur	225
129.	Garhwa	179	164.	Hajipur	40	199.	Kalyani	463
130.	Gaura	442	165.	Hajipur	143	200.	Kalyanpur	388
131.	Gauraiyapur Mafi	431	166.	Hisampur	416	201.	Kamalpur	259
132.	Gauwa	294	167.	Huresa	468	202.	Kamalpur	371
133.	Ghatampur	113	168.	Ichhan Goda	221	203.	Kamalpur Barela	105
134.	Ghisigarhi	163	169.	Ishwardaspur	392	204.	Kamaluddinpur	234
135.	Ghuranpur	233	170.	Itaili	350	205.	Kamoli	389
136.	Ghurhat	315	171.	Itrara	295	206.	Kanakpur	124
137.	Godwa Hasanpur	282	172.	Itaura	46	207.	Kandi	195
138.	Goera	174	173.	Itaura Buzurg	316	208.	Kandrawan	471
139.	Gokana Ahatmali	466	174.	Jabbaripur	462	209.	Kanpur Urf Basantpur	232
140.	Gokana Mustkil	467	175.	Jagatpur	119	210.	Kanta	43

## ALPHABETICAL LIST OF VILLAGES

## SALON TAHSIL

Sl. No.	Name of Village	Location Code No.	Sl. No.	Name of Village	Location Code No.	Sl. No.	Name of Village	Location Code No.
1	2	3	1	2	3	1	2	3
211.	Kapooripur	250	246.	Kisundaspur	391	281.	Mahanandpur	135
212.	Kapoorpur	104	247.	Kishunpur	154	282.	Maheshpur	141
213.	Karemuwan	273	248.	Kishunpur Kiwai	74	283.	Mahmadpur	451
214.	Kasimpur	38	249.	Kithawan	252	284.	Mahmadpur	2
215.	Katch	287	250.	Kiya	90	285.	Majhilaha	80
216.	Kaurapur Gaura	181	251.	Kol	175	286.	Makhdoompur	53
217.	Kazipur Teliyani	30	252.	Kolwa	35	287.	Makhdoompur	203
218.	Kemoopur	256	253.	Kondra	96	288.	Malkana	429
219.	Kewalpur Mafi	249	254.	Kondri	257	289.	Mamani	278
220.	Keoli Mahima	262	255.	Korwar	85	290.	Manipur Bhatehri	374
221.	Kesaria Saleempur	10	256.	Kotia Chitra	401	291.	Mani Rampur	419
222.	Keshopur	215	257.	Kotra Bahadurganj	458	292.	Marha Mau	340
223.	Kewal Nainpur	387	258.	Kotwarmau	1	293.	Masaudabad	338
224.	Khairahana	84	259.	Kukaha	97	294.	Matarampur	346
225.	Khalikpur Kalan	325	260.	Kunwar Mau	62	295.	Matarauli	321
226.	Khalikpur Khurd	428	261.	Kurha	42	296.	Matka	286
227.	Khalispur	4	262.	Lahenga	37	297.	Mau	93
228.	Khamaria Poore Kushal	202	263.	Lahurepur	237	298.	Mawai	441
229.	Khan Alampur Satahara	327	264.	Lakhapur	95	299.	Mawaiampur	68
230.	Khanjahanpur	153	265.	Lakhanpur	239	300.	Medapur	100
231.	Khanpur	425	266.	Lalapur	265	301.	Meerapur Damgani	422
232.	Khanpur Urf Birhanpur	229	267.	Lalchandarpur Ekchhania	438	302.	Meer Jahanpur	260
233.	Khairabad	271	268.	Laxaraganj	367	303.	Milikpur	457
234.	Kharagsainpur	417	269.	Lodipur	112	304.	Miranpur Saidana	21
235.	Khairhani Pahargarh	309	270.	Loharani	343	305.	Mirza Inayat Ullahpur	406
236.	Kharauli	69	271.	Madapur	290	306.	Mirzapur Ahari	329
237.	Kharauli Ahatmali	475	272.	Madaripur	436	307.	Miyanpur	395
238.	Kharauli Mustkil	472	273.	Madhkarpur	142	308.	Mohaiya Kesaria	78
239.	Kharika	108	274.	Madhopur Hardopatti	434	309.	Mohamadabad	268
240.	Khatiyara	285	275.	Madhopur Ninaya	218	310.	Mohanganj	245
241.	Khetaudhan	161	276.	Madhopur Pathak	224	311.	Mohna	16
242.	Khojanpur	413	277.	Madhopur Sultan	449	312.	Mokhra	435
243.	Khurrampur	420	278.	Mahamadpur Chandau	454	313.	Mubarakpur Mukhetia	18
244.	Khwajgan	26	279.	Mahamadpur Namaksar	54	314.	Murarmau	363
245.	Khwajpur	269	280.	Mahamoodpur	22	315.	Murtazanagar Urf Murwaliya	196

## ALPHABETICAL LIST OF VILLAGES

## SALON TAHSIL

Sl. No.	Name of Village	Location Code No.	Sl. No.	Name of Village	Location Code No.	Sl. No.	Name of Village	Location Code No.
1	2	3	1	2	3	1	2	3
316.	Nagdaiyapur	29	351.	Patti Rahas Kaithwal	453	386.	Rajapur Mafi	212
317.	Najanpur	409	352.	Patti Rahas Kaithwal Ah.	461	387.	Rajapur	51
318.	Nandaura Mafi	378	353.	Payagpur Nandaura	377	388.	Ramchandrapur	386
319.	Narainpur	158	354.	Peeranagar Mohiuddinpur	216	389.	Ramganj	317
320.	Narainpur	445	355.	Phagupur	139	390.	Rampur Kosiha	223
321.	Nasirabad	60	356.	Piaraypur	227	391.	Ram Sanda	404
322.	Na wabađ	299	357.	Pichhwaria	122	392.	Ramjhanpur	125
323.	Nawawan	8	358.	Pirhi	3	393.	Ratanpur	210
324.	Nathan	194	359.	Pirhi	156	394.	Ratason	230
325.	Neknampur	332	360.	Pirthipur	217	395.	Rashidpur	147
326.	Newada	323	361.	Pothai	83	396.	Rasoolpur	341
327.	Nigohan	12	362.	Purabnain	166	397.	Reohara	200
328.	Nigohan	447	363.	Puranmau	385	398.	Reori Saidpur	81
329.	Nigohi	178	364.	Purabara	443	399.	Rewli	292
330.	Ninawa	131	365.	Pure Baderai	17	400.	Rohaniya	335
331.	Niranjanpur	424	366.	Pure Bansi	89	401.	Rokha	94
332.	Nuruddinpur	235	367.	Pure Khirodhar	365	402.	Roonipur	279
333.	Odari	66	368.	Pure Khubchand Ahatmali	465	403.	Sadipur Kotwa	170
334.	Ondwa	9	369.	Pure Khubchand Mustkil	464	404.	Sahri	307
335.	Pach Khera	407	370.	Pure Mansaram	308	405.	Saibasi	75
336.	Pachhua Bara	132	371.	Pure Mira	275	406.	Saidpur	314
337.	Padmanpur Bijauli	155	372.	Pure Mo. Saeed Fazal Ahmad	242	407.	Salarpur	319
338.	Padumpur	126	373.	Pure Mo. Said Urf Umarpur	293	408.	Salcempur Baherwar	345
339.	Paindapur	376	374.	Pure Newaj	24	409.	Salcempur Bharon	444
340.	Paksarawan	270	375.	Pure Rai	52	410.	Salon	209
341.	Palhipur	253	376.	Pure Sheobux	110	411.	Samapur Newada	411
342.	Pamerganj	198	377.	Pure Thamman	152	412.	Samari Jhakrasi	192
343.	Parahri	306	378.	Qazipur Gosayin	238	413.	Samaspur Khalsa	280
344.	Paraiya Namak	49	379.	Raghunathpur Labedwa	357	414.	Samaspur Patauna	368
345.	Pardhanpur	109	380.	Raghunathpur Patera	361	415.	Sandaha	48
346.	Pari	302	381.	Ragghopur	247	416.	Sandasaidan	213
347.	Parshurampur Thekhai	304	382.	Raipur	333	417.	Sansari	137
348.	Parsipur	370	383.	Raipur Mahewa	185	418.	Sarai	28
349.	Patti Ashanand	311	384.	Raipur Todi	91	419.	Sarai Akhtiyar	344
350.	Patti Pitha	336	385.	Rajapur Chakbibi	241	420.	Saraibhan	469



## ALPHABETICAL LIST OF VILLAGES

## SALON TAHSIL

Sl. No.	Name of Village	Location Code No.	Sl. No.	Name of Village	Location Code No.	Sl. No.	Name of Village	Location Code No.
1	2	3	1	2	3	1	2	3
421.	Sarai Dulla	121	441.	Shahbazpur	205	461.	Tarauna	76
422.	Sarai Hardo	383	442.	Shahzadpur Ahatmali	399	462.	Tekari Dandu	176
423.	Sarai Mahesha	19	443.	Shahzadpur Mustkil	400	463.	Tekari Sahan	177
424.	Sarai Manik	162	444.	Shekhana	31	464.	Tenduwa	65
425.	Sarai Parsoo	427	445.	Shernathpur	168	465.	Tewaripur	297
426.	Sarai Sahajan	433	446.	Shikohabad	283	466.	Thauri	87
427.	Sarai Tularam	396	447.	Shukurullapur	448	467.	Tikaria Bhat	255
428.	Sarakpur	369	448.	Sikandrabad	331	468.	Tikaria Taluke Baradeeh	301
429.	Sarbahada	394	449.	Sirsi	106	469.	Tomasgarh	326
430.	Sareni	440	450.	Sirsira	220	470.	Umaran	364
431.	Sarwan	77	451.	Suhapur	347	471.	Umari	199
432.	Satanpur	157	452.	Sujwaria	114	472.	Unchahar	452
433.	Satwa	276	453.	Sulaipur	116	473.	Usraina	339
434.	Sawaiya Dhani	410	454.	Sumerbagh	334	474.	Wakalangarh	165
435.	Sawaiya Hasan	373	455.	Sunbarsa	291	475.	Zer Masjid	27
436.	Sawaiya Mira	375	456.	Sunchi	189			
437.	Sawaiya Raje	382	457.	Sunga	136			
438.	Seer Sindhiyapur	289	458.	Surraya Muakkilpur	149			
439.	Semari Ranapur Newada	322	459.	Taragarh	201			
440.	Shahabad	390	460.	Tarapur	41			

## 4—सलोन तहसील

ग्राम निदेशिका  
जन सुविधायें एवं भूमि उपयोग

उपलब्ध जन सुविधाएं—[ यदि ग्राम में सुविधाएं उपलब्ध नहीं हैं तो कालम में डैश (—) लगाया गया है तथा इसके बाद कोष्ठकों में जितनी निकटतम दूरी पर सुविधा उपलब्ध है मोटे तौर पर वह दूरी इस प्रकार दी गयी है—5 कि० मी०, 5 से 10 कि० मी० और 10+कि० मी० ]

Amenities available—(If not available within the village, a dash(—) is shown in the column and next to it in brackets, the distance in broad range viz-5 kms., 5-10 kms. and 10+kms., of the nearest place where the facility is available is given)

लोकेशन कोड नं० Location Code No.	ग्राम का नाम Name of Village	ग्राम का कुल क्षेत्रफल (हेक्टेयर में) Total area of Village (in hectares)	कुल जनसंख्या और परिवारों की संख्या Total population and No. of Households	शैक्षिक Educational	चिकित्सा Medical	पीने का पानी (पीने योग्य) Drinking water (Potable)	डाक और तार Post and Telegraph	बाजार/होटल का दिन/कि दिन यदि कोई हो Day or days of Market/ hat, if any	संसार व्यवस्था (बस स्टॉप रेलवे स्टेशन, जल मार्ग) Communications (Bus Stop, Railway Station, Water Way)	ग्राम तक पहुँचने का मार्ग Approach to Village
1	2	3	4	5	6	7	8	9	10	11
1	कोटवारमऊ	198.71	865(177)	P(1)	—(-5)	W	PO	—(-5)	—(-5)	KR
2	महमदपुर	177.65	802(163)	—(-5)	—(-5)	W	—(-5)	—(-5)	—(-5)	KR
3	पीढ़ी	130.31	4,612(976)	P(1)	—(-5)	W	—(-5)	—(-5)	—(-5)	KR
4	खानिसपुर	469.44	2,001(384)	P(1)	FPC(1)	W	—(-5)	—(-5)	BS	KR,PR
5	जमालपुर रामपुर	301.49	1,215(243)	P(1)	—(-5)	W	—(-5)	—(-5)	BS	PR
6	ब्रह्मनी	560.09	3,238(506)	H(1),M(1)	P(2) PHC(1) RP(1),D(1)	W PTO	PHONE गुरु THU रवि SUN	BS,RS		PR
7	भदेहरा	178.87	475(106)	P(1)	—(-5)	W	—(-5)	—(-5)	—(-5)	KR
8	नवावां	486.84	1,712(406)	P(1)	—(-5)	W	—(-5)	—(-5)	—(-5)	KR
9	उन्हवा	575.46	2,396(551)	P(1)	—(-5)	W	—(-5)	—(-5)	—(-5)	KR
10	केसरिया सलीमपुर	305.53	1,303(356)	P(1)	—(-5)	W	—(-5)	—(-5)	—(-5)	KR
11	चक्र दहिरामऊ	69.61	302(59)	—(-5)	—(-5)	W	—(-5)	—(-5)	—(-5)	KR
12	निगोहा	757.58	2,709(685)	P(1)	—(-5)	W	—(-5)	—(-5)	—(-5)	PR
13	बसौनी	200.73	711(139)	P(1)	—(-5)	W	—(-5)	—(-5)	—(-5)	KR
14	दौलतपुर सिधरिया	188.59	634(116)	—(-5)	—(5-10)	W	—(-5)	—(5-10)	—(5-10)	KR
15	फरीदपुर पलर	267.09	1,043(347)	—(-5)	—(5-10)	W	—(-5)	—(5-10)	—(-5)	KR

**VILLAGE DIRECTORY**  
AMENITIES AND LAND USE

SALON TAHSIL—4

भूमि उपयोग (अर्थात् विभिन्न उपयोगों में आने वाले भू क्षेत्र हेक्टेयर में दशमलव के दो स्थानों तक)

Land Use (i. e. area under different types of land use in hectares rounded up to two decimal places)

निकटतम कस्बा और उसकी दूरी कि०मी०में Nearest Town and Distance (in Kms.)	विजली की आपूर्ति Power Supply	मुख्य खाद्यान्न Staple food	वन Forest	सिंचित (स्रोत) Irrigated (by source)	असिंचित Unirrigated	कृषि योग्य बंजर भूमि, गोबर एवं चारागाह सहित Culturable Waste including Gaucher & Groves	कृषि के लिए अनुपलब्ध भूमि Area not Available for Cultivation	टिप्पणी (धार्मिक, ऐतिहासिक या पुरातत्व महत्व के स्थल) Remarks (including any Place of Religious, Historical or Archaeological interest)	ग्राम का नाम Name of Village	लोकेशन कोड नं० Location Code No.
12	13	14	15	16	17	18	19	20	2	1
रायबरेली Raebareli (17)	EAG	गेहूँ, चावल Wheat, Rice	...	GC(35.20) W(49.78)TWE(4.05)	47.35	39.26	23.07	M(1)	Kotwarmau	1
रायबरेली Raebareli (17)	...	गेहूँ, चावल Wheat, Rice	...	GC(50.58)TW(41.28)	25.09	30.76	29.94	...	Mahmadpur	2
रायबरेली Raebareli (25)	ED	गेहूँ, चावल Wheat, Rice	...	W(32.37)TW(22.26) GC(42.49)TW(45.35)	50.58	11.32	13.78	...	Pirhi	3
रायबरेली Raebareli (16)	ED	गेहूँ, चावल Wheat, Rice	...	TWE(40.47)W(58.68)	99.96	101.57	80.94	T(2)	Khalispur	4
रायबरेली Raebareli (13)	EAG	गेहूँ, चावल Wheat, Rice	...	GC(161.87)TWE(14.57)	59.89	33.19	31.97	...	Jamalpur Rampur	5
रायबरेली Raebareli (21)	EA	गेहूँ, ज्वार Wheat, Juar	..	GC(51.39)TW(20.24) TWE(32.38)W(43.70)	180.90	107.24	124.24	N(50),M(3) C(1),T(1)	Barhmani	6
रायबरेली Raebareli (24)	...	गेहूँ, ज्वार Wheat, Juar	...	GC(25.48) TW(29.95)W(25.90)	17.00	43.71	36.83	...	Bhadehra	7
रायबरेली Raebareli (25)	EAG	गेहूँ, चावल Wheat, Rice	...	GC(49.35)TW(20.24) TWE(17.00)W(86.20)	112.11	99.96	101.98	T(1)	Nawa wan	8
रायबरेली Raebareli (25)	EAG	गेहूँ, चावल Wheat, Rice	...	GC(37.23)TWE(18.62)TW (16.18)W(61.11)TK(53.01)	226.62	39.26	123.43	T(1),M(1)	Ondawa	9
रायबरेली Raebareli (23)	EAG	गेहूँ, चावल Wheat, Rice	...	GC(32.38) W(62.73)TWE(43.30)	80.94	18.62	67.56	...	Kesaria Saleempur	10
रायबरेली Raebareli (25)	EAG	गेहूँ, चावल Wheat, Rice	...	TWE(6.88) TK(19.42)GC(8.09)	12.14	6.89	16.19	...	Chak Dahiramau	11
रायबरेली Raebareli (19)	EAG	गेहूँ, चावल Wheat, Rice	...	GC(80.94) TWE(250.51)W(50.98)	182.11	85.80	107.24	T(1),M(1)	Nigohan	12
रायबरेली Raebareli (26)	EAG	गेहूँ, चावल Wheat, Rice	...	GC(30.35)TWE(46.13)	13.75	50.58	59.92	...	Basauni	13
रायबरेली Raebareli (26)	EAG	गेहूँ, चावल Wheat, Rice	...	GC(23.07)TW(6.07)TWE (8.09)W(25.09)TK(36.42)	40.47	10.11	39.27	...	Daulatpur Sighariya	14
रायबरेली Raebareli (26)	EAG	गेहूँ, चावल Wheat, Rice	...	GC(7.28)TWE(39.26) W(39.26)TW(12.14)	101.16	12.55	55.44	...	Faridpur Parwar	15

ग्राम निदेशिका  
जन सुविधायें एवं भूमि उपयोग

## 4—सलोत तहसील

1	2	3	4	5	6	7	8	9	10	11
16	मोहना	1,016.98	3,870(828)	P(3),M(1)	MCW(2)	W	—(-5)	—(5-10)	—(-5)	KR
17	पूरे वादेराय	297.85	899(227)	—(-5)	—(-5)	T,W	PO	—(-5)	—(-5)	KR
18	मुबारकपुर मुखेतिया	216.50	1,196(262)	P(1)	—(-5)	W,TW	—(-5)	—(-5)	—(-5)	KR
19	सराय महेशा	778.21	3,154(704)	P(1)	—(5-10)	W	—(-5)	—(5-10)	—(-5)	KR
20	बहादुरपुर	62.32	969(332)	P(1)	—(-5)	TW H,T,W	PTO	—(-5)	BS,RS	KR
21	मीरानपुर सैदाना	288.54	733(140)	—(-5)	—(-5)	TW,T W,HP	—(-5)	—(-5)	—(-5)	PR
22	महमूदपुर	157.02	269(49)	—(-5)	—(-5)	W,TW	—(-5)	—(-5)	—(-5)	KR
23	चौधराना कचाना	1,264.08	3,064(703)	—(-5)	—(-5)	TW T,W,C	—(-5)	सोम MON गुरु THU	—(-5)	KR
24	पूरेनेवाज	87.82	401(99)	—(-5)	—(-5)	W TW,C	—(-5)	—(-5)	—(-5)	KR
25	अरशदपुर	180.49	408(113)	—(-5)	—(-5)	W TW,C	—(-5)	—(-5)	—(-5)	KR
26	ख्वाजगान	267.18	236(41)	—(-5)	—(-5)	TW HP,TW	—(-5)	—(-5)	—(-5)	PR
27	जेर मसजिद	162.68	190(140)	P(1)	—(-5)	W TW,C	—(-5)	रवि SUN बुद्ध WED	—(-5)	KR
28	सराय	252.52	991(441)	P(1)	—(-5)	W	—(-5)	—(-5)	—(-5)	KR
29	नगदियापुर	86.61	605(140)	—(-5)	—(-5)	W	—(-5)	—(-5)	—(-5)	KR
30	काजीपुर तेलियानी	420.88	1,879(456)	P(1)	—(-5)	W	—(-5)	—(-5)	—(-5)	KR
31	शेखाना	165.51	232(101)	—(-5)	—(-5)	TW,HP	—(-5)	—(-5)	—(-5)	PR
32	गौरियाना	197.48	451(109)	—(-5)	—(-5)	TW,HP	—(-5)	—(-5)	—(-5)	PR
33	जवाहिरगंज	85.39	167(41)	—(-5)	—(-5)	W	—(-5)	—(-5)	—(-5)	PR
34	बरबूरदारपुर	178.87	1,043(300)	P(1)	—(-5)	W	PO	—(-5)	—(-5)	KR
35	कोसवा	342.77	1,201(198)	P(1)	—(-5)	W	—(-5)	—(-5)	—(-5)	KR

## VILLAGE DIRECTORY

## AMENITIES AND LAND USE

## SALON TAHSIL-4

12	13	14	15	16	17	18	19	20	2	1
रायबरेली Raebareli(38)	EAG	गेहूँ, चावल Wheat,Rice	...	GC(84.99)TW(24.69)TWE(180.09) W(10.12)TK(80.94)	292.98	96.32	246.85	...	Mohna	16
जायस Jais(5)	EAG	गेहूँ, चावल Wheat,Rice	...	GC(52.61)W(6.07)	79.73	22.26	72.02	...	Pure Baderai	17
रायबरेली Raebareli(28)	...	गेहूँ, चावल Wheat,Rice	...	TWE(46.95)TW(18.21) TW(82.96)W(28.33)	43.71	23.05	38.45	M(1)	Mubarakpur Mukhetia	18
रायबरेली Raebareli(26)	EAG	गेहूँ, चावल Wheat,Rice	...	TWE(105.22)TK(29.14) W(165.11)TW(22.25)	196.27	71.63	188.59	T(1)	Sarai Mahesha	19
जायस Jais (3)	EA	गेहूँ, चावल Wheat,Rice	...	TWE(15.78)W(10.12)	6.08	10.11	20.23	...	Bahadurpur	20
जायस Jais(2)	EA	गेहूँ, चावल Wheat,Rice	...	W(32.38) TWE(84.97)TW(39.66)	18.21	95.10	18.22	...	Miranpur Saidana	21
रायबरेली Raebareli(34)	...	गेहूँ, चावल Wheat,Rice	...	W(10.11)TW(35.22)	80.94	25.90	4.85	...	Mahmoodpur Chaudharana	22
जायस Jais(3)	...	गेहूँ, चावल Wheat,Rice	...	GC(485.63)TW(101.18) TK(30.35)W(40.45)	45.33	78.10	483.60	M(4),T(2)	Kanchana	23
रायबरेली Raebareli(28)	...	गेहूँ, चावल Wheat,Rice	...	W(6.08)TW(22.25) GC(38.45)TK(4.05)	...	2.83	14.16	M(1),T(1)	Pure Newaj	24
रायबरेली Raebareli(35)	...	गेहूँ, चावल Wheat,Rice	...	W(17.40)W(64.75)	31.56	40.88	25.90	...	Arshadpur	25
जायस Jais(1)	EA	गेहूँ, चावल Wheat,Rice	...	TW(107.11) W(6.07)TWE(32.38)	6.08	10.52	105.02	...	Khwajgan	26
जायस Jais(4)	...	गेहूँ, चावल Wheat,Rice	...	W(16.19) TW(54.22)TK(12.14)	45.33	18.20	16.60	M(1)	Zer Masjid	27
रायबरेली Raebareli(4)	EAG	गेहूँ, चावल Wheat,Rice	...	W(40.07)TK(0.81) GC(4.86)TWE(67.59)	70.82	14.55	53.82	...	Sarai	28
रायबरेली Raebareli(35)	...	गेहूँ, चावल Wheat,Rice	...	W(36.41)W(32.38)	5.26	6.48	6.08	...	Nagdaiyapur	29
रायबरेली Raebareli(4)	EAG	गेहूँ, चावल Wheat,Rice	...	W(83.37)TWE(24.28)	157.42	116.15	39.66	M(1)	Kazipur Teliyani	30
जायस Jais(3)	EA	गेहूँ, चावल Wheat,Rice	...	TWE(50.59) TW(32.36)W(26.31)	14.16	19.83	22.26	...	Shekhana	31
जायस Jais(5)	EA	गेहूँ, चावल Wheat,Rice	...	W(43.30) TWE(75.27)TW(34.40)	4.05	22.26	18.20	...	Goriyana	32
जायस Jais(2)	...	गेहूँ, चावल Wheat,Rice	...	W(18.21)TW(20.23)	15.78	7.29	23.88	...	Jawahirganj	30
जायस Jais(4)	EAG	गेहूँ, चावल Wheat,Rice	...	TWE(69.20)TK(0.81)	37.63	28.74	42.49	N(1),T(2)	Barkhurdarpur	34
रायबरेली Raebareli(37)	EAG	गेहूँ, चावल Wheat,Rice	...	TWE(24.28)W(103.20)	116.55	94.29	4.45	M(1)	Kolwa	35

## 4-सलोना तहसील

1	2	3	4	5	6	7	8	9	10	11
36	अशरफपुर	537.42	2,439(604)	P(1)	(-5)	W	PO	-(-5)	-(-5)	KR
37	लहंगा	523.26	1,784(404)	P(1)	-(10+)	W	-(5-10)	-(10+)	-(10+)	KR
38	कासिमपुर	118.98	752(212)	P(1)	-(-5)	W,HP	PO,PHONE	-(-5)	-(-5)	PR
39	बनी	163.08	856(180)	-(-5)	MCW(1)	W	-(-5)	शनि SAT मंगल TUE	-(-5)	PR,KR
40	हाजीपुर	171.98	565(113)	-(5-10)	-(5-10)	W	-(-5)	-(5-10)	-(5-10)	KR
41	तारापुर	161.46	513(121)	-(5-10)	-(10+)	W	-(-5)	-(10+)	-(10+)	KR
42	कुड़ा	523.26	1,601(410)	P(1)	-(10+)	W	PO	-(10+)	-(10+)	KR
43	कांटा	287.33	1,042(230)	P(1),M(1)	-(5-10)	W	-(5-10)	-(5-10)	-(5-10)	KR
44	भेलिया	473.48	1,503(355)	P(1)	-(-5)	W	-(-5)	-(-5)	-(-5)	KR
45	डीघा	356.13	698(135)	P(1)	-(5-10)	W	-(-5)	-(5-10)	-(5-10)	KR
46	इटरोरा	187.37	439(113)	P(1)	-(-5)	W	-(-5)	-(-5)	-(10+)	KR
47	अब्दुमऊ	237.95	787(189)	P(1)	-(-5)	W	-(-5)	-(-5)	-(5-10)	KR
48	सन्डहा	509.10	2,264(626)	P(1)	-(-5)	W	PO	मंगल TUE शनि SAT	-(10+)	KR
49	परैया नमक	557.65	2,627(714)	P(1),M(1)	MCW(1)	W,HP	PO	बुद्ध WED	-(-5)	KR
50	बभनपुर	430.18	2,265(563)	P(1),M(1)	RP(1)	W,HP,C	PO	गुरू THU रवि SUN	-(5-10)	KR
51	रजियापुर	171.58	601(166)	-(-5)	-(-5)	W	-(-5)	-(-5)	-(5-10)	KR
52	पूरेराई	195.46	979(253)	P(1),M(1)	H(1) SMP(1)	W,HP	-(-5)	-(-5)	-(5-10)	KR
53	महदुमपुर	252.51	823(160)	-(-5)	-(-5)	W	-(-5)	-(-5)	-(5-10)	KR
54	महमदपुर नमकसारे	261.43	785(175)	P(1)	-(5-10)	W	-(-5)	-(-5)	-(10+)	KR
55	बोशी मूलाभऊ	273.97	640(137)	-(-5)	-(-5)	W	-(-5)	-(-5)	-(-5)	KR

## VILLAGE DIRECTORY

## AMENITIES AND LAND USE

SALON T H P— 4

12	13	14	15	16	17	18	19	20	21	22
जायस Jais 5)	EAG	गेहूँ, चावल Wheat, Rice	GC 16.19)	TWE 4.05 W 112.50)	244.83	78.91	80.91	..	Ahrampur	36
जायस Jais 11)	EAG	गेहूँ, चावल Wheat, Rice	GC (24.28 TWE 19.42)	W 83.77 TK 6.07)	237.95	78.10	73.67	...	Labanga	37
रायवरेली Raebareli (36)	EA	गेहूँ, चावल Wheat, Rice	GC (65.77 TWE 18.21)	TW 12.14/TW 12.95)	...	4.86	4.05	...	Kasimpur	38
जायस Jais (4)	EAG	गेहूँ, चावल Wheat, Rice	GC (15.37 TWE 18.62)	W 8.09)TK (21.44 TW (4.05)	31.56	16.60	47.35	...	Bani	39
रायवरेली Raebareli (36)	...	गेहूँ, चावल Wheat, Rice	...	W 48.16 TW 40.45)	26.71	22.66	34.40	..	Hajipur	40
रायवरेली Raebareli (12)	...	गेहूँ, चावल Wheat, Rice	...	W 23.47)TW (47.75)	56.25	5.66	28.93	...	Tarapur	41
रायवरेली Raebareli (12)	...	गेहूँ, चावल Wheat, Rice	...	W 8.09)TW 202.34)	160.66	18.21	133.96	T 2)	Kurba	42
रायवरेली Raebareli (38)	...	गेहूँ, चावल Wheat, Rice	...	W 29.14 TW 19.43)	159.86	26.30	52.60	...	Kanta	43
जायस Jais (3)	EAG	गेहूँ, चावल Wheat, Rice	GC 15.37)	13.35 TWE 24.28 W 8.91)	165.11	38.45	208.01	...	Behelia	44
जायस Jais (7)	EAG	गेहूँ, चावल Wheat, Rice	...	GC 59.90 TWE 40.47)	116.14	110.08	29.54	...	Deegha	45
रायवरेली Raebareli (47)	...	गेहूँ, चावल Wheat, Rice	GC 65.16)	TW 53.42 W 10.11)	14.57	5.66	38.45	...	Taraura	46
रायवरेली Raebareli (48)	...	गेहूँ, चावल Wheat, Rice	GC 66.37)	TW 99.56 W 10.52)	6.48	6.05	48.97	...	Abhamau	47
रायवरेली Raebareli (48)	..	गेहूँ, चावल Wheat, Rice	GC 106.84 TW 95.91)	W (18.21)TK 64.75)	59.49	44.50	119.40	...	Sandaha	48
जायस Jais 14)	EAG	गेहूँ, चावल Wheat, Rice	GC 121.41 TW 80.98 W 82.96)	TK 2.02 TWE 29.54)	121.41	38.45	80.88	T 2)	Parava Narakare	49
जायस Jais 18)	EAG	गेहूँ, चावल Wheat, Rice	GC 30.76 TWE 20.24)	TW 79.72)W 68.39)	131.12	83.75	16.60	M, J, T 1	Babhanpur	50
जायस Jais (17)	...	गेहूँ, चावल Wheat, Rice	GC 6.07)	TW 61.11 W 21.04)	43.71	21.85	17.80	...	Rajapur	51
जायस Jais (15)	...	गेहूँ, चावल Wheat, Rice	...	GC (44.52)TW 23.07)	79.33	32.98	16.16	M 1, J 1 (1)	Pure Rai	52
रायवरेली Raebareli (49)	...	गेहूँ, चावल Wheat, Rice	GC 42.49)	TW (138.01)W (18.21)	13.35	5.25	35.20	...	Makhloompur	53
रायवरेली Raebareli (21)	...	गेहूँ, चावल Wheat, Rice	GC 22.26)	W 72.84)TK (8.09)	61.91	61.91	34.42	...	Manmadpur Namaksare	54
रायवरेली Raebareli 33)	EAG	गेहूँ, ज्वार Wheat, Juar	...	TWE 89.03 W 44.52)	72.84	35.21	32.37	...	Bhojhi Bhujamau	55

## ग्राम निदेशिका

4— मन्तव्य नहमील

जन सुविधाएं एवं भूमि उपयोग

1	2	3	4	5	6	7	8	9	10	11
55	चक्र ममहा	111.29	320(56)	-(5)	-(5)	W	-(5)	-(5)	-(5)	KR
57	बेहश मुर्तजा	273.16	756(196)	P(1)	-(5)	W	-(5)	-(5)	-(5)	KR
58	चक्र मलेहरा	6.88	25(7)	-(5)	-(5)	W	-(5)	-(5)	-(5)	KR, PR
59	चक्र ताहिरपुर	33.59	22(9)	-(5)	-(5)	W	-(5)	-(5)	-(5)	PR
60	नरोराबाद	937.66	6,883(1,672)	P(1),M(1)	MCW(1) H(1)	W, TW	PTO	शानिSAR मंगल TUF	BS	PR
61	बडौना	213.66	1,135(267)	P(1)	-(5)	W, TW	-(5)	-(5)	-(5)	KR
62	कुंवरमऊ	219.58	3,095(1,080)	P(1)	-(5)	W	PO	-(5)	-(5)	KR
63	बालमपुर	186.97	920(253)	-(5)	-(5-10)	W	-(5-10)	-(5-10)	-(5-10)	KR
64	हरिरामपुर टिर्वा	68.80	312(83)	-(5)	-(5)	W	-(5)	-(5)	-(5-10)	KR
65	तेन्दुवा	664.90	2,599(591)	P(1),M(1)	-(5)	W	-(5)	-(5)	BS	PR
66	ओदारी	995.52	3,149(733)	P(1)	-(5-10)	W	-(5)	-(5-10)	-(5)	KR
67	चक्र बैमना	69.61			गैर आबाद				Uninhabited	PR
68	मण्डौ आवापुर	227.43	1,500(305)	P(1)	-(5)	W	-(5)	-(5)	-(5)	KR
69	खरौ गी	279.23	952(247)	P(1)	-(5)	W	-(5)	-(5)	-(5)	KR
70	बघौ	138.41	689(97)	-(5)	-(5)	W	-(5)	-(5)	-(5)	KR
71	चक्र भूर	127.89	295(85)	-(5)	-(5-10)	W	-(5)	-(5-10)	-(5)	KR
72	जमानपुर हरैग	188.18	687(177)	P(1)	-(5)	W	-(5)	-(5)	-(5)	KR
73	फतेहपुर मणिया	272.35	1,097(806)	P(1)	-(5-10)	W	-(5-10)	-(5-10)	-(5)	KR
74	किशुनपुर केवई	326.99	1,354(354)	P(1)	-(5)	W	-(5)	-(5)	-(5)	KR
75	सुबसी	163.49	877(179)	-(5)	-(5)	W	-(5)	-(5)	-(5)	KR



## VILLAGE DIRECTORY

## AMENITIES AND LAND USE

SALON TAHSIL— 4

12	13	14	15	16	17	18	19	20	2	1
रायबरेली Raebareli (33)	गेहूँ, चावल EAG Wheat, Rice	35.21	W(4.05) TW(6.79)	TWE(42.49)	10.11	6.08	7.28	...	Chak Mamha	56
रायबरेली Raebareli (36)	गेहूँ, चावल EAG Wheat, Rice	...	TWE(117.36)	W(19.19)	72.85	35.21	31.55	M(3)	Behata Murtaza	57
रायबरेली Raebareli (35)	गेहूँ, चावल ... Wheat, Rice	...	TW(4.05)		0.81	1.21	0.81	...	Chak Ma'ehra	58
जायस Jais (3)	गेहूँ, चावल ... Wheat, Rice	...	TW 30.35	W 1.21)	0.41	0.81	0.81	...	Chak Tahirpur	59
रायबरेली Raebareli (37)	गेहूँ, चावल EAG Wheat, Rice	...	GC 2.83)	O(10.52)	144.48	226.21	124.24	M(1), C(1) T(1)	Nasirabad	60
जायस Jais (11)	गेहूँ, चावल ... Wheat, Rice	...	TW 122.62)	W(26.31)	28.33	12.55	23.85	...	Barohana	61
जायस Jais (11)	गेहूँ, चावल ... Wheat, Rice	...	TW(343.17)	W(66.78)	93.89	33.59	82.15	...	Kuawarmau	62
जायस Jais (11)	गेहूँ, चावल ... Wheat, Rice	...	TW(48.56)	W(19.43)	56.66	24.28	38.04	...	Alampur	63
जायस Jais (11)	गेहूँ, चावल ... Wheat, Rice	...	TW(24.29)	W(8.09)	17.40	8.90	10.12	...	Harirampur Tirra	64
रायबरेली Raebareli (13)	गेहूँ, चावल EAG Wheat, Rice	...	GC(125.46)	TW 208.41)	107.66	134.36	89.01	M(1)	Tenduwa	65
जायस Jais (7)	गेहूँ, चावल EAG Wheat, Rice	...	TW 91.05,	TW(60.70)	384.45	27.12	342.36	M(1)	Odari	66
रायबरेली Raebareli (29)	...	...	W 20.24	TK(69.60)	22.26	2.03	10.11	...	Chak Ba'sna	67
रायबरेली Raebareli (33)	गेहूँ, ज्वार EAG Wheat, Juar	...	R(20.23) TWE 72.85)	TW(10.11)	57.47	26.31	40.46	M(1)	Mawai Alampur	68
रायबरेली Raebareli (31)	गेहूँ, ज्वार EAG Wheat, Juar	...	TWE(122.22)	TW(18.21)	54.63	31.56	30.35	...	Kharauli	69
जायस Jais (5)	गेहूँ, चावल EAG Wheat, Rice	...	TWE(65.56)	TK(6.07)	22.26	27.12	13.35	...	Baghet	70
जायस Jais (6)	गेहूँ, चावल EAG Wheat, Rice	...	TWE 24.28)	TW(10.12)	32.18	28.33	23.87	T(1)	Chak Bhoor	71
रायबरेली Raebareli (21)	गेहूँ, चावल EAG Wheat, Rice	...	TK(4.86)	W(4.05)	38.45	36.42	33.18	..	Jamalpur	72
रायबरेली Raebareli (25)	गेहूँ, चावल EAG Wheat, Rice	...	TWE(46.54),	GC 3.24)	37.63	70.23	35.20	M 1, C(1), T(1)	Hrariyagang Fatchpur Mawaiya	73
रायबरेली Raebareli (15)	गेहूँ, चावल EAG Wheat, Rice	...	W(28.33)	TK(2.02)	49.37	50.18	76.08	...	Kishunpur Kiwai	74
रायबरेली Raebareli (15)	गेहूँ, चावल ... Wheat, Rice	...	GC 75.68)		24.69	38.04	25.08	...	Saibasi	75

## ग्राम निदेशिका

4— स.स.स. विभाग

जन सुविधाएं एवं भूमि उपयोग

1	2	3	4	5	6	7	8	9	10	11
76	नरौना	143.67	730 (164)	--(5)	--(5)	W	--(5)	--(5)	--(5)	PR
77	सरवल	358.96	1,895 (467)	P (1)	--(5)	W	PO	--(5)	--(5)	KR
78	दिहडगा कसरिया	516.79	1,797 (388)	P (1)	--(5)	W	--(5-10)	--(5)	--(5)	PR
79	भदैया महतुवपुर	403.08	1,947 (418)	P (1)	--(5)	W	--(5)	--(5)	--(5)	PR
80	मजिहवा	462.97	1,619 (382)	P (1)	--(5)	W	--(5)	शुक्र FRI सोम MON	--(5)	KR
81	रेवरी सैतपुर	149.33	620 (129)	--(5)	--(5)	W	--(5)	--(5)	--(5)	KR
82	बेतौरा	546.74	2,389 (540)	P (1)	--(5-10)	W,HP,TW	PO	--(5)	--(5)	KR
83	पौडई	921.47	3,805 (802)	P (1)	--(5)	C,W,TK,TW	PO	शनि SAT	--(5)	KR
84	खेरहना	413.19	1,429 (370)	P (1)	--(5)	W	--(5)	--(5)	--(5)	KR
85	कोरदार	296.39	446 (195)	--(5)	--(5-10)	W,TK,C	--(5)	शनि SAT	--(5)	KR
86	बहुनेई	239.57	958 (272)	P (1)	--(5)	W	--(5)	--(5)	--(5)	KR
87	शौरी	164.30	583 (140)	P (1)	--(5-10)	W	--(5)	--(5)	--(5)	KR
88	दीनापुर	19.43	75 (24)	--(5)	--(5)	W,C,TW	--(5)	--(5)	--(5)	KR
89	पूरे बंगी	68.90	363 (109)	--(5)	--(5-10)	W	--(5)	--(5)	--(5)	KR
90	किया	90.65	470 (157)	--(5)	--(5)	W,TK	--(5)	--(5)	--(5)	KR
91	रायपुर टोडा	131.52	459 (134)	--(5)	--(5)	C,W,TW TK	--(5)	--(5)	--(5)	KR
92	सोमपुर	88.22	272 (56)	--(5)	--(5)	W,T,TW	--(5)	--(5)	--(5)	KR
93	पुडा	1,365.81	4,362 (1,080)	P (1),M (1)	--(5)	W,HP	--(5)	सोम MON शुक्र FRI	BS	PR
94	रोना	1,936.83	5,896 (1,456)	P (1)	D (1)	C,TW,W TK,HP	PTO	रवि SUN गुरु THU	BS	KR
95	बखारपुर	248.88	1,233 (327)	--(5)	--(5)	W,C,TK TW,O	--(5)	--(5)	--(5)	KR

## VILLAGE DIRECTORY

## AMENITIES AND LAND USE

SAMON T. HILL- 4

12	13	14	15	16	17	18	19	20	21	1
रायबरेली Raebareli (14) EAG	गेहूँ, चावल Wheat Rice	...	TWE 60.71)TW(18.21)		17.40	20.64	26.71	...	Tarauna	76
रायबरेली Raebareli (16) EAG	गेहूँ, चावल Wheat, Rice	...	TW(141.65 TWE 32.37) W(20.23 TK(2.43)		49.77	38.86	73.65	...	Sarwan	77
रायबरेली Raebareli (18) EAG	गेहूँ, चावल Wheat, Rice	...	GC(115.34,TWE 84.98) W 21.45 TK 42.49)		78.92	58.29	115.32	M.3 ,T(2)	Mohaiya Kccaria	78
रायबरेली Raebareli (19) EAG	गेहूँ, चावल Wheat, Rice	...	TWE(161.87)W(40.47) TK(25.90)		70.82	65.57	38.45	...	Bhadaiya Maharnodpur	79
रायबरेली Raebareli (18) ...	गेहूँ, चावल Wheat, Rice	...	TW(211.24)W 10.11)		91.05	99.99	50.58	...	Majhithaba	80
रायबरेली Raebareli (17) ...	गेहूँ, चावल Wheat Rice	...	TW(24.28 W 60.71) GC(171.98,W(30.35)		44.52	16.18	3.64	...	Reori Saidpur	81
रायबरेली Raebareli (18) ...	गेहूँ, चावल Wheat, Rice	...	TW(60.70) TWE(180.09)GC 70.01)		99.15	95.12	89.44	...	Beraura	82
रायबरेली Raebareli (25) EAG	गेहूँ, चावल Wheat, Rice	...	W(54.63)TK(0.81)		300.67	208.01	107.25	...	Pothai	83
रायबरेली Raebareli (22) EAG	गेहूँ, चावल Wheat, Rice	...	TWE(153.38)		76.89	106.03	76.89	M 1)	Khajrahana	84
रायबरेली Raebareli (26) EAG	गेहूँ, चावल Wheat, Rice	...	GC 55.84) TWE(16.19)		72.85	10.92	50.59	...	Korwar	85
रायबरेली Raebareli (21) EAG	गेहूँ, चावल Wheat, Rice	...	W 47.35 TK 4.05) TWE 76.08,GC 4.05)		35.21	36.42	36.41	...	Bahutai	86
रायबरेली Raebareli (24) EAG	गेहूँ, चावल Wheat, Rice	...	W 2.02 TK(0.81 TW(3.24) TWE(10.11)GC 64.75)		29.54	27.52	26.31	M 1	Thauri	87
रायबरेली Raebareli (28) ...	गेहूँ, चावल Wheat, Rice	...	W(3.64) TW 4.86 TK(4.45)		1.62	3.24	1.62	...	Dinapur	88
रायबरेली Raebareli (21) ...	गेहूँ, चावल Wheat, Rice	...	GC 17.40 TW(17.40) W(2.83)		14.16	10.12	6.89	...	Pure Bausi	89
रायबरेली Raebareli (33) EAG	गेहूँ, चावल Wheat, Rice	...	O 2.83 TWE(12.55 W(21.04)		28.33	20.23	5.67	...	Kiya	90
रायबरेली Raebareli (34) ...	गेहूँ, चावल Wheat, Rice	...	TK(7.28) TW 28.33,W 6.07)		63.14	20.23	6.47	...	Rajpur Goli	91
रायबरेली Raebareli (29) ...	गेहूँ, चावल Wheat, Rice	...	GC 31.56,TW(3.24 W(1.62,		22.66	12.14	17.00	...	Gopalpur	92
रायबरेली Raebareli (8) EAG	गेहूँ, चावल Wheat, Rice	...	TWE(202.35 GC 404.68) TW(123.43)		230.66	323.75	80.94	...	Mau	93
रायबरेली Raebareli (28) ...	गेहूँ, चावल Wheat, Rice	...	GC 323.75 TW(126.65) W 75.68,TK 126.67)		387.69	241.60	654.79	T(1)	Rokha	94
रायबरेली Raebareli (32) EAG	गेहूँ, चावल Wheat, Rice	...	TWE 46.95 W 21.45) GC(10.52)		97.54	40.06	32.36	...	Lakhapur	95

## ग्राम निदेशिका

4 - मलोन तहसील

जन सुविधाएं एवं भूमि उपयोग

1	2	3	4	5	6	7	8	9	10	11	
96	कोडरा	145.69	613(158)	-(-5)	-(-5)	W,TK,TW	-(-5)	-(-5)	-(-5)	PR	
97	कुकहा	279.23	830(213)	P(1)	-(-5)	W,TK,TW	-(-5)	-(-5)	-(-5)	KR	
98	चतुरपुर	155.40	896(244)	-(-5)	-(-5)	W,TK,TW	-(-5)	-(-5)	-(-5)	KR	
99	छतोह	613.51	2,060(581)	P(1)	PHS(1)	W	PO	रवि SUN गुरु THU	BS	PR	
100	मेवापुर	215.69	972(234)	P(1)	-(-5)	W	-(-5)	-(-5)	-(-10+)	KR	
101	पडा	347.77	988(296)	P(1)	-(-5)	W	-(-5)	-(-5)	-(-10+)	KR	
102	विरांवा	1,604.18	6,284(1,700)	P(1),M(1)	FPC(1)	W,TK,TW	PHONE	गुरु THU	शनि SAT	-(-5)	KR
103	बाघपुर	133.34	519(115)	-(-5)	-(-5)	TK,W,T,TW	-(-5)	-(-5)	-(-5)	KR	
104	कपुरपुर	237.15	853(230)	-(-10+)	-(-10+)	W	-(-10+)	-(-10+)	-(-5)	PR	
105	कमालपुर	166.73	625(153)	-(-5)	-(-5)	W	-(-10+)	-(-5)	-(-5)	KR	
106	सिखी	276.81	759(171)	-(-5)	-(-5)	W	-(-5)	-(-5)	-(-5)	KR	
107	हमीरी पट्टी	43.30	133(31)	-(-5)	-(-5)	W	-(-5)	-(-5)	-(-5)	KR	
108	खरिका	25.90	8(11)	-(-5)	-(-5)	W	-(-5)	-(-5)	-(-5)	KR	
109	प्रधानपुर	120.20	561(121)	P(1)	-(-5)	W	-(-5)	-(-5)	-(-5)	KR	
110	पुरे शिवसकल	14.16	97(28)	P(1)	-(-5)	W	-(-5)	-(-5)	-(-5)	KR	
111	बरमजीतपुर	32.79	27(12)	-(-5)	-(-5)	W	-(-5)	-(-5)	BS	PR	
112	लोदीपुर	13.75	72(22)	-(-5)	-(-5)	W	-(-5)	-(-5)	BS	PR	
113	घाटनपुर	123.03	607(160)	-(-5)	-(-5)	W	-(-5)	बुद्ध WED रवि SUN	BS	KR	
114	राजनपुर	87.42			गैर आबाद				Uninhabited	KR	
115	मुजदरिख	169.96	446(108)	P(1)	-(-5)	W	PO	-(-5)	-(-10+)	KR	

## VILLAGE DIRECTORY

## AMENITIES AND LAND USE

SALON TAHSIL— 4

12	13	14	15	16	17	18	19	20	2	1
रायवरेली Raebareli (34)	गेहूँ, चावल EAG Wheat, Rice	...	TWE(29.54 TW 21.45)		47.75	24.28	22.67	...	Kondra	96
रायवरेली Raebareli (36)	गेहूँ, चावल EAG Wheat, Rice	...	TWE 68.80) W(10.12 O 59.48)		68.80	34.40	37.63	...	Kukaha	97
रायवरेली Raebareli (36)	गेहूँ, चावल EAG Wheat, Rice	...	TWE(20.64)W 39.66)		55.85	16.60	22.65	...	Chaturpur	98
रायवरेली Raebareli (43)	गेहूँ, चावल EAG Wheat, Rice	...	TWE(44.11 GC 93.89 W 44.52) TW 40.47 TK(6.48)		194.65	29.54	159.85	M 3)	Chhatoh	99
रायवरेली Raebareli (37)	गेहूँ, चावल EAG Wheat, Rice	...	GC 35.21) TWE (48.56 W 74.87)		18.21	13.35	25.49	...	Medapur	100
रायवरेली Raebareli (37)	गेहूँ, चावल Wheat, Rice	...	GC 82.96) TW(118.17)W(63.94)		29.14	26.30	27.26	...	Gaha	101
रायवरेली Raebareli (25)	गेहूँ, चावल Wheat, Rice	...	GC 207.60 TW 79.73) W(70.81 TK 34.40)		552.00	382.84	276.80	M 4, T 1)	Birna wan	102
रायवरेली Raebareli (32)	गेहूँ, चावल EAG Wheat, Rice	...	GC(42.90)TWE(8.50)		65.16	8.90	7.68	...	Basupur	103
रायवरेली Raebareli (46)	गेहूँ, चावल Wheat, Rice	...	TW 37.63) W(27.52 GC(44.52)		65.97	10.52	50.99	..	Kapoorpur	104
रायवरेली Raebareli (25)	गेहूँ, चावल Wheat, Rice	...	GC 97.13)		12.55	18.20	38.85	...	Kamalpur Barela	105
रायवरेली Raebareli (25)	गेहूँ, चावल EAG Wheat, Rice	...	CC(87.82 TWE 51.39)		59.89	28.33	49.38	...	Sirsi	106
रायवरेली Raebareli (25)	गेहूँ, चावल Wheat, Rice	...	GC(12.14)		20.23	6.88	4.05	...	Hamiri Patti	107
रायवरेली Raebareli (26)	गेहूँ, चावल Wheat, Rice	...	GC(19.42)		1.21	1.22	4.05	...	Kharika	108
रायवरेली Raebareli (27)	गेहूँ, चावल Wheat, Rice	...	GC 76.09)		11.33	16.18	16.60	...	Pardhanpur	109
रायवरेली Raebareli (27)	गेहूँ, चावल Wheat, Rice	...	GC 5.67)		3.24	2.01	3.24	...	Pure Sheo Bux	110
रायवरेली Raebareli (28)	गेहूँ, चावल Wheat, Rice	...	GC(12.24)		4.05	8.91	7.69	...	Baramjeetpur	111
रायवरेली Raebareli (28)	गेहूँ, चावल Wheat, Rice	...	GC(9.30)		0.81	1.62	2.02	...	Lodiputa	112
रायवरेली Raebareli (29)	गेहूँ, चावल Wheat, Rice	...	TWE(101.17)		8.50	8.09	5.27	...	Ghatampur	113
रायवरेली Raebareli (22)	गेहूँ, चावल Wheat, Rice	...	W(8.90)		62.27	1.62	14.17	...	Rajhanpur	114
रायवरेली Raebareli (25)	गेहूँ, चावल Wheat, Rice	...	GC 107.66) TW 12.14, W(10.11)		18.21	12.14	9.70	...	Sujaria	115

## ग्राम निदेशिका

4— सखीत तहसील

जन सुविधाएं एवं भूमि उपयोग

1	2	3	4	5	6	7	8	9	10	11
116	बेवन	575.06	1,940(457)	P(1),M(1)	-(5)	W	-(5)	-(5)	-(5)	KR
117	मुलईपुर	89.84	341(47)	-(5)	-(5)	W	-(5)	शुक्रERISAT सोमMONमंगलTUE	-(5)	KR
118	विशैसरपुर	43.70	218(151)	P,1	-(5)	W	-(5)	शुक्रERISAT सोमMONमंगलTUE	-(5)	KR
119	भुवाचतुर सखीत	749.88	1,888(469)	P,1	-(5)	W	PO	शुक्रERISAT सोमMONमंगलTUE	-(5)	KR
120	पिठवारिया	109.27	264(71)	P,1	-(5)	W	-(5)	शुक्रERISAT मंगलTUEसोमMON	-(5)	KR
121	चंडाबार्हपुर	229.86	549(63)	P,1	-(10+)	W	-(10+)	-(10+)	-(5)	PR
122	कतकपुर	150.54	304(149)	-5,	-(10+)	W	-(5)	-(5)	-(5)	PR
123	सराय डूंग	91.95	310(69)	P,1	-(10+)	W	-(5)	-(5)	-(5)	KR
124	जगनपुर	183.08	379(100)	P,1	-(10+)	W	-(5)	शनि SAT	-(5)	KR
125	गोपापीपुर	134.76	482(118)	-(5)	P,1	W	-(5)	-(5)	-(5)	KR
126	पटुसपुर	212.45	724(175)	P,1	-5)	W	-5)	-(5)	-(5)	KR
127	धनापुर	37.63	294(68)	P,1	-(5)	W	-(5)	-5)	-(5)	KR
128	बरावां	290.56	837(188)	P,1	-(5)	W	-(5)	-(5)	-(5)	KR
129	दोस्तपुर बुढवारा	195.46	628(153)	-(5)	-(5)	W,HP	-(5)	-5)	-5)	KR
130	बीरपुर	75.63	328(57)	-(5)	-(5)	W	-(5)	-5)	-(5)	KR
131	तिनावां	163.89	578(133)	P,1	-(5)	W,HP	-(5)	-(5)	-(5)	KR
132	पटुवा बार्ह	56.66	414(110)	-(5)	-5)	W	-(5)	-(5)	-(5)	KR
133	बागा	627.26	2,302(507)	P,1	-(5)	W,HP	PO	-(5)	-(5)	KR
134	भगवतपुर	63.54	297(82)	-(5)	-(5)	W	-(5)	-(5)	-(5)	KR
135	महान्तदुष्ट	115.75	397(91)	-(5)	-(5)	W	-(5)	-(5)	-(5)	KR

## ग्राम निदेशिका

4 - सलोन सहस्रीक

जन सुविधाएं एवं भूमि पतेन

1	2	3	4	5	6	7	8	9	10	11
रायबरेली	गेहूँ, चावल	GC 132.33)								
Raebareli 32)	Wheat Rice	... TW(89.94)W(84.99)		80.94	107.25	80.92	...	Bswal		116
रायबरेली	गेहूँ, चावल	GC(38.04)		28.74	9.71	13.35	...	Sulapur		117
Raebareli 38)	Wheat, Rice	... GC(18.21)		13.35	0.81	11.33	...	Bishesharpur		118
रायबरेली	गेहूँ, चावल	GC 226.63)								
Raebareli 35)	Wheat, Rice	... TW(16.18)W(8.09)		226.97	100.37	141.64	...	Bhuwalpur Sisani		119
रायबरेली	गेहूँ, चावल	GC 25.09)		54.23	4.86	25.09	...	Picbhwaria		120
Raebareli 38)	Wheat, Rice	...								
रायबरेली	गेहूँ ज्वार	GC(20.64)TWE(16.19)								
Raebareli (36) EAG	Wheat, Juar	... TW(8.90 W 15.78)		101.17	2.43	64.75	...	Chanda Bahipur		121
रायबरेली	गेहूँ, ज्वार	GC(1.21)TWE(10.53 TW 16.19)								
Raebareli (35) EAG	Wheat, Juar	... W 23.88 TK 1.21)		40.47	6.07	50.98	...	Kanakpur		122
रायबरेली	गेहूँ, चावल	GC 31.16)		31.16	19.02	9.71	...	Sarai Dula		123
Raebareli (33)	Wheat, Rice	...								
रायबरेली	गेहूँ, चावल	GC 54.23)		70.01	13.76	42.08	...	Jagatpur		124
Raebareli (32)	Wheat, Rice	...								
रायबरेली	गेहूँ, चावल	GC(33.59)TWE(12.14)								
Raebareli (9) EAG	Wheat, Rice	... TW(14.17)TK(2.43)		46.95	8.08	17.40	...	Gopalpur		125
सलोन	गेहूँ, चावल	GC(11.73)TWE(17.40)TW(8.09)								
Salon (9) EAG	Wheat, Rice	... W 25.49)TK(2.43)		93.08	31.16	23.07	...	Padampur		126
सलोन	गेहूँ, चावल	GC(1.62)TWE(6.87)								
Salon (9) EAG	Wheat, Rice	... TW(2.43 W(4.05)		12.14	5.67	4.85	...	Dhanapur		127
सलोन	गेहूँ, चावल	GC(7.69 W 26.31)								
Salon (9) EAG	Wheat, Rice	... TWE(18.21)TW(17.41)		138.41	39.63	42.90	...	Barawan		128
सलोन	गेहूँ, चावल	GC 114.12)								
Salon (9)	Wheat, Rice	... W 0.81 O 0.81)		68.39	...	11.33	...	Dostpur Burbbara		129
सलोन	गेहूँ, चावल	GC 7.28)W(3.64)		8.90	2.83	53.03	...	Birpur		130
सलोन	गेहूँ, चावल	TWE 6.48)								
Salon (12) EAG	Wheat, Rice	... GC(50.18)TW(1.21)		67.98	...	39.25	...	Ninawa		131
सलोन	गेहूँ, चावल	GC 16.19)								
Salon (12)	Wheat, Rice	... W 11.32)GC		12.15	...	15.79	...	Pachhua Bara		132
सलोन	गेहूँ, चावल	GC 137.62)TWE(34.40)		186.15	4.05	265.04	...	Bara		133
सलोन	गेहूँ, चावल	GC(14.16)								
Salon (13) EAG	Wheat, Rice	...								
रायबरेली	गेहूँ, बाजरा	GC(14.16)								
Raebareli (35)	Wheat, Bajra	... TW(11.33 W(5.67)		22.26	5.26	4.86	...	Bhagwatpur		134
रायबरेली	गेहूँ, बाजरा	GC(14.16)								
Raebareli (34) EAG	Wheat, Bajra	... TWE(25.90)W(5.26)		44.52	14.57	11.34)M(1),T(1)		Mahanandpur		135

## VILLAGE DIRECTORY

## AMENITIES AND LAND USE

## SALON TAHSIL—4

12	13	14	15	16	17	18	19	20	2	1
136	सुगा	341.56	2,166 362	P(1),M(1)	RP(1) FPG(1) MCW(1)	W	PTO, PHONE	-(5)	BS	PR,NR, KR
137	संमारी	129.10	1,726(413)	P(1)	RP(1)	W	-(5)	शनि SAT मंगल TUE सोम MON	BS	PR,KR
138	बहोरा रामपुर	281.26	2,217 529)	P(3),M(2)	SMP(1)	W	PHONE,PTO	शुक्र FRI	-(5)	PR,KR
139	फागपुर	292.99	1,487 293)	--(5)	-(5)	W	-(5)	-(5)	-(5)	KR
140	बछावल खुर्दे	53.42	346(79)	-(5)	-(5)	W	-(5)	-(5)	-(5)	KR
141	महेशपुर	116.15	467(109)	P(1)	-(5)	W	-(5)	-(5)	-(5)	KR
142	मधकपुर	159.04	622(172)	P(1)	-(5)	W	-(5)	-(5)	-(5)	KR
143	हाजीपुर	218.53	744(150)	P(1)	-(5)	W	-(5)	-(5)	-(5)	KR
144	धनकेसरा	90.65	274 50)	-(5)	-(5-10)	W,HP	-(5-10)	-(5-10)	-(5-10)	KR
145	गांगपुर कमुवा	245.24	503(111)	-(5)	-(5-10)	W,R	-(5)	-(5-10)	-(5-10)	KR
146	आशापुर	97.94	296(184)	P(1)	-(5)	W	-(5)	-(5)	-(5)	KR
147	रसौदपुर	384.45	963 97)	P(1)	-(5)	W,C	-(5)	-(5)	-(10+)	KR
147	अटावां	358.56	1 232(273)	P(1)	-(5)	W	PO	-(5)	-(5)	KR
149	सुरैया मुक्किलपुर	118.98	590(176)	P(1)	-(5-10)	W	-(5)	-(5)	-(5)	KR
150	बरुवा	252.52	795(99)	P(1)	-(5)	W	-(5)	-(5)	-(5)	KR
151	दिलावलपुर	332.65	1,146 242)	P(1)	-(5)	W	-(5)	-(5)	-(5)	KR
152	पूरे थम्मन	50.99	459 109)	P(1)	-(5)	W	-(5-10)	-(5-10)	BS	KR
153	खान जहाँपुर	47.35	112 20)	P(1)	--(5)	W	-(5)	-(5)	-(5)	KR
154	किशुनपुर	86.20	352 91)	P(1)	-(5)	W	-(5)	-(5)	-(5)	KR
155	पदमनपुर बिजौली	209.62	934 196)	P(1)	-(5-10)	W	-(5)	-(5)	-(5)	KR



1	2	3	4	5	6	7	8	9	10	11
सलोन		गेहूँ, ज्वार	TWE 40.47, TW 35.21)							
Salon (8)	EA	Wheat, Juar	... W 11.73)		145.28	63.53	45.34	N 2), T(1)	Sunga	136
सलोन		गेहूँ ज्वार	GC 5.67 TWE 6.48)							
Salon (8)	EA	Wheat Juar	0.81 W 18.21 TK 1.21)		46.14	26.72	23.86	N(3), T 1)	Sansari	137
सलोन		गेहूँ, चावल	GC 17.00)TWE(40.47)TW 14.16)							
Salon (8)	EA	Wheat, Rice	... W(42.49 TK 1.21)		70.81	54.23	40.89	N 1)	Ahora Rampur	138
रायबरेली		गेहूँ जौ	GC 48.56 TW 2.83)							
Raebareli (38)	...	Wheat Barley	... W 38.86)		105.22	67.17	30.13	...	Phagupur	139
रायबरेली		गेहूँ बाजरा								
Raebareli (34)	...	Wheat, Bajra	... GC 9.71 TW 4.45 W 8.09)		18.21	8.09	4.87	...	Bachhwal Khurd	140
रायबरेली		गेहूँ ज्वार	GC 0.41 TW 9.71)							
Raebareli (35)	...	Wheat Juar	... W 29.93)		45.33	18.63	12.14	...	Maheshpur	142
रायबरेली		गेहूँ बाजरा								
Raebareli (37)	...	Wheat Bajra	.. W 2.85 TW 32.38)		74.46	20.23	29.12	...	Madharpur	142
रायबरेली		गेहूँ, बाजरा								
Raebareli (37)	...	Wheat Bajra	... TW 50.18 W(27.93)		62.73	84.63	23.06	T(1)	Hajipur	143
सलोन		गेहूँ, चावल								
Salon (9)	...	Wheat, Rice	... GC 36.02)		40.47	3.64	10.52	...	Dhan Kesara	144
सलोन		गेहूँ, चावल								
Salon (9)	...	Wheat, Rice	52.20 GC(42.09)		107.65	1.21	42.09	...	Gangapur Kamuwa	145
रायबरेली		गेहूँ, चावल								
Raebareli (29)	...	Wheat, Rice	... GC 76.89)		4.86	9.30	6.89	...	Ashapur	146
रायबरेली		गेहूँ, चावल								
Raebareli (28)	...	Wheat, Rice	... GC 265.07)		24.28	54.63	40.47	...	Rashidpur	147
रायबरेली		गेहूँ, चावल								
Raebareli (32)	...	Wheat, Rice	... GC 220.55)		20.23	70.43	47.35	...	Atawan	148
रायबरेली		गेहूँ, चावल								
Raebareli (31)	...	Wheat, Rice	... TW 53.02)		33.19	18.21	14.56	...	Suraia Muakkilpur	149
रायबरेली		गेहूँ, चावल								
Raebareli (32)	...	Wheat, Rice	... TW 96.22)		113.31	20.64	20.25	...	Baruwa	150
रायबरेली		गेहूँ, चावल								
Raebareli (28)	...	Wheat, Rice	... TW 94.29)		129.10	79.27	29.54	...	Dilawapur	151
सलोन		गेहूँ, चावल								
Salon (28)	...	Wheat, Rice	... TW 14.97)		22.67	4.85	8.50	...	Pure Thamman	152
रायबरेली		गेहूँ चावल								
Raebareli (27)	...	Wheat, Rice	... TW(20.23)		18.21	2.86	4.05	...	Khanjahanpur	153
रायबरेली		गेहूँ, चावल								
Raebareli (27)	...	Wheat, Rice	... TW 41.28)		27.12	7.69	10.11	...	Kishunpur	154
रायबरेली		गेहूँ, चावल								
Raebareli (31)	...	Wheat, Rice	... TW 63.54)		84.97	42.90	18.21	...	Padmanpur Bijauli	155

## VILLAGE DIRECTORY

## AMENITIES AND LAND USE

## SALON TAHSIL—4

12	13	14	15	16	17	18	19	20	2	1
156	पीडी	1,312.28	302(103)	P(1)FPC(1)R P(1)	W		PO	-(5)	-(5)	KR
157	साततपुर	46.14	134(31)	-(5)	-(5)	W	-(5)	-(5)	-(5)	KR
158	नरायनपुर	92.26	376(87)	-(5)	-(5)	W,HP	-(5)	-(5)	-(5)	KR
159	बीकापुर	53.02	286(159)	-(5)	-(5)	W	-(5)	-(5)	-(5)	KR
160	दोहरी	105.62	467(137)	P(1)	-(5)	W	PO	-(5)	-(5)	KR
161	खेतौधन	335.89	1,825(411)	P(1)	-(5-10)	W,C	-(5)	बुद्धWED रविसUN	-(5)	KR
162	सीद्विन्दपुर	108.05	332(64)	P(1)	-(5)	W	-(5-10)	-(5-10)	-(5-10)	KR
163	ककालनगढ़	100.77	175(28)	-(5)	-(5)	W,R	-(5-10)	-(5-10)	-(5-10)	NR
164	पूरबनायन	201.95	832(169)	P(1)	-(5)	W	-(5-10)	-(5-10)	-(5-10)	KR, NR
165	गोमलपुर	384.06	1,121(374)	P(1)	-(5)	W,R	-(5-10)	-(5-10)	-(5-10)	KR
166	शेरनाथपुर	127.89	379(116)	-(5)	-(5)	W	-(5-10)	-(5-10)	-(5-10)	KR
167	कचनावां	610.69	1,687(411)	-(5)	-(5)	W,R	-(5)	-(5)	-(5)	KR
168	सादीपुर कोटवा	234.32	904(241)	-(5)	-(5)	W	-(5)	-(5)	-(5)	KR
169	डीह	1,013.77	6,571(1,735)	P(1),M(1)	PHC(1)	W	PTO	मंगल TUE शनि SAT	BS	PR
170	जगदीशपुर	554.84	2,788(716)	P(1),M(1)	-(5)	W	PO	-(5)	-(5)	KR
171	बहल	204.78	893(219)	P(1)	-(5)	W	-(5)	-(5)	-(5)	KR
172	कोल	128.29	146(31)	-(5)	-(5)	W	-(5)	-(5)	-(5)	KR
173	गोयरा	157.83	324(96)	-(5)	-(5)	W	-(5)	-(5)	-(5)	KR
174	चीमोगढ़	159.05	542(119)	-(5)	-(5)	W,HP	-(5)	-(5-10)	-(5)	KR
175	सराय मानिक	577.10	2,484(583)	-(5)	-(5)	W	PO	-(5-10)	-(5)	KR

1	2	3	4	5	6	7	8	9	10	11
रायबरेली Raebareli	21) EAG	गेहूँ, चावल Wheat, Rice	TK(129.10),TWE(103.60,TW(186.96) GC 42.04)W(179.68)		418.45	80.94	161.51	M(3),T(2)	Pirhi	156
रायबरेली Raebareli	25) ...	गेहूँ, चावल Wheat, Rice	GC(26.31)		6.48	7.69	5.66	...	Satanpur	157
रायबरेली Raebareli	(26) ...	गेहूँ, चावल Wheat, Rice	GC(57.87)		14.16	10.92	9.71	...	Narainpur	158
रायबरेली Raebareli	(27) ...	गेहूँ, चावल Wheat, Rice	GC(29.14)		4.86	8.90	10.12	...	Bikapur	159
रायबरेली Raebareli	27) EAG	गेहूँ, चावल Wheat, Rice	TWE 60.71)TW(15.38)		23.07	...	6.46	...	Dohri	160
रायबरेली Raebareli	(27) ...	गेहूँ, चावल Wheat, Rice	GC(224.84)TW(28.32) W(2.02)		39.66	4.05	17.00	...	Khetaudhan	161
सलोन Salon	(7) ...	गेहूँ, चावल Wheat, Rice	TW(17.81)		50.18	12.95	27.11	...	Govindpur	162
सलोन Salon	(8) ...	गेहूँ, चावल Wheat, Rice	TW(13.76)		50.59	...	36.42	...	Waka'angarh	163
सलोन Salon	(8) ...	गेहूँ, चावल Wheat, Rice	TW(10.12)		144.07	29.95	17.81	...	Purabnain	164
रायबरेली Raebareli	(9) ...	गेहूँ, चावल Wheat, Rice	GC(80.94,TW 22.26)		144.07	55.04	81.75	...	Gopalpur	165
रायबरेली Raebareli	(8) ...	गेहूँ, चावल Wheat, Rice	TW(40.47)		57.47	3.24	26.71	...	Shernathpur	166
रायबरेली Raebareli	(21) EAG	गेहूँ, चावल Wheat, Rice	TWE 4.86 W(57.47)		254.55	196.68	97.13	...	Kachnawan	167
रायबरेली Raebareli	(20) ...	गेहूँ, चावल Wheat, Rice	W(59.09,TW(2.43)		105.22	59.08	8.50	M 3)	Sadipur Kotwa	168
रायबरेली Raebareli	(22) EA	गेहूँ, चावल Wheat, Rice	GC 404.70,TWE(198.30) W(10.12)		279.24	120.20	1.21	...	Deeh	169
रायबरेली Raebareli	(21) EAG	गेहूँ, चावल Wheat, Rice	GC 59.09)TWE(17.00)TW(36.42) W(46.54 TK 3.24)		256.18	70.01	65.55	...	Jagdishpur	170
रायबरेली Raebareli	(25) ...	गेहूँ, चावल Wheat, Rice	W 67.99)		22.26	113.32	1.21	...	Ahal	171
रायबरेली Raebareli	(23) ...	गेहूँ, जौ Wheat Barley	W 8.09)TW(20.24)		69.60	17.40	12.96	...	Kol	172
रायबरेली Raebareli	(21) ...	गेहूँ, जौ Wheat Bailey	3.64 W(12.95 TW(19.43)		84.18	23.06	14.57	...	Goera	173
रायबरेली Raebareli	(23) ...	गेहूँ, बाजरा Wheat, Bajra	0.81 W(36.42)		84.99	20.64	16.19	...	Ghisigrhi	174
रायबरेली Raebareli	(23) ...	गेहूँ, बाजरा Wheat, Bajra	TWE 14.97)TW(19.02) W(72.00)		138.81	180.50	51.80	...	Sarai Manik	175

## VILLAGE DIRECTORY

## AMENITIES AND LAND USE

## SALON TAHSIL—4

12	13	14	15	16	17	18	19	20	2	1
176	टेकारी दाड़	919.05	3,820(796)	P(1),M(1)	-(5-10)	W	PO	शुक्र FRI सोम MON	-(5-10)	KR
177	टेकारी महल	374.33	1,498(294)	P(1),M(1)	-(5)	W	-(5)	-(5)	-(5)	KR
178	निगोहो	277.21	1,171 (258)	P(1)	-(5)	W	-(5)	शुक्र FRI शनि SAT	-(5)	KR
179	गड़वा	146.10	653 (164)	(-5)	-(5)	W	-(5)	-(5)	-(5)	KR
180	डेला	391.74	1,715(369)	P(1)	-(5)	W	-(5)	-(5)	-(5)	PR
181	कौरपुर गौरा	99.56	493(124)	P(1)	-(5)	W	-(5)	-(5)	-(5)	KR
182	असईपुर	66.77	257(59)	-(5)	-(5)	W,TW,C	-(5)	-(5)	-(5)	KR
183	बराडीह	442.73	1,330(309)	P(1)	O(1)	W,TW,C	PO	-(5)	-(5)	KR
184	दाँदपुर	112.49	418(80)	-(5)	-(5)	W,TW,C	-(5)	-(5)	-(5)	KR
185	राबपुर महैका	183.73	512(46)	-(5)	-(5)	W,TW	-(5)	-(5)	-(5)	KR
186	फरीदकगढ़	40.07	244(120)	-(10+)	-(10+)	R,W	-(5)	-(10+)	BS	KR
187	बघौला	390.12	1,496(364)	P(1)	-(10+)	W,R,C	PO	शुक्र FRI	-(5)	KR
188	जमुखा बुजुर्ग	260.21	1,260(339)	-(5-10)	-(5-10)	W	-(5-10)	-(5-10)	-(5)	KR
189	सुची	752.72	2,821(784)	P(1),M(1)	O(2),RP(1), MCW(1)	W,TW,C	PO	-(5)	BS	PR
190	जमुखा	122.22	443(131)	-(5)	-(5-10)	W	-(5-10)	-(5-10)	-(5)	KR
191	इरनवां	204.36	1,405(332)	-(5)	-(5)	HP,W	-(5)	-(5)	-(10+)	PR,KR
192	बेदर जकरासी	246.45	786(256)	-(10+)	-(10+)	R,W	-(10+)	-(10+)	-(5)	KR
193	गणेशपुर	31.56	1(1)	-(5)	-(5)	W	-(5)	-(5)	-(5)	KR
194	तात	457.30	1,046(384)	P(1),M(1)	-(10+)	W,R,C	PO	-(10+)	BS	KR
195	कडी	306.75	629(255)	-(5-10)	-(5-10)	W	-(5-10)	-(5-10)	-(5-10)	KR

1	2	3	4	5	6	7	8	9	10	11
रायबरेली	गेहूँ, चावल									
Raebareli (18) ...	Wheat, Rice	... W 194.25 GC(161.87)			385.66	101.18	76.09	...	Tekrri Dandu	176
रायबरेली	गेहूँ, चावल		GC 129.50)W(10.11)							
Raebareli (18) ...	Wheat, Rice	... TW(10.11)			63.13	63.14	98.34	...	Tekari Sahan	177
रायबरेली	गेहूँ, चावल									
Raebareli (18) ...	Wheat, Rice	... W(34.40)GC(80.94)			77.30	46.95	37.62	...	Nigohi	178
रायबरेली	गेहूँ, चावल									
Raebareli (18) ...	Wheat, Rice	... W(28.33)TW(40.47)			59.09	12.55	5.66	...	Garhwa	179
रायबरेली	गेहूँ, ज्वार		TWE(9.31 TW,28.73)							
Raebareli (19, EAG	Wheat, Juar	... W 110.48 GC 10.52)			134.36	44.92	57.42	...	Dela	180
रायबरेली	गेहूँ, ज्वार		W 17.81 TW(0.81)							
Raebareli (17, EAG	Wheat, Juar	... TWE(1.21)			50.58	20.23	8.92	...	Kaurpur Gaura	181
सलोन	गेहूँ, चावल		GC(6.67 TW(2.02)							
Salon 1) EAG	Wheat, Rice	0.81 TWE(5.67)			38.04	12.14	2.62	...	Asnipur	182
सलोन	गेहूँ, चावल		GC(41.68)TWE(55.44)							
Salon (3) EA	Wheat, Rice	35.83 W 10.11)			84.59	154.99	59.09	...	Baradeeh	183
सलोन	गेहूँ, चावल		GC(2.83)TW 4.05)							
Salon (3) EAG	Wheat, Rice	2.02 TWE(4.05 W(4.85)			56.66	24.28	13.75	...	Dandupur	184
सलोन	गेहूँ, चावल		GC 8.50)TWE(32.79)							
Salon (2) EA	Wheat, Rice	... W(0.81)TK(0.41)			77.70	50.17	13.35	...	Raipur Mahewa	185
सलोन	गेहूँ, बाजरा									
Salon (14) ...	Wheat Bajra	... W 8.90)			17.81	2.02	11.34	...	Faridrakgarh	186
सलोन	गेहूँ, बाजरा									
Salon (14) ...	Wheat, Bajra	... GC(73.66)			214.89	8.50	93.07	...	Baghauia	187
सलोन	गेहूँ, जौ									
Salon (9) EAG	Wheat, Barley	... TWE(111.70)			106.43	17.81	24.27	...	Jamurwa Bujurg	188
सलोन	गेहूँ, चावल		GC(140.03)TWE(50.18)							
Salon (10) EA	Wheat, Rice	5.26 W(10.12 TK(18.20)			297.44	137.60	93.89	...	Sunchi	189
रायबरेली	गेहूँ, जौ		W(12.95 TWE 20.23)							
Raebareli (22) EAC	Wheat Barley	... TW(4.05)			35.61	8.09	41.29	...	Jamurwa Khurd	190
रायबरेली	गेहूँ, चावल		TWE(10.11)							
Raebareli (22, EAG	Wheat, Rice	10.11 GC(40.47)TW(10.12)			80.94	14.16	38.45	...	Darsawan	191
सलोन	गेहूँ, बाजरा									
Salon (12) ...	Wheat, Bajra	12.14 GC(56.66)			118.98	16.19	42.48	...	Semari Jhkrass	192
सलोन	गेहूँ, चावल									
Salon (12) ...	Wheat, Rice	... ...			17.81	2.83	10.92	...	Ganeshpur	193
सलोन	गेहूँ, बाजरा									
Salon (11) ...	Wheat Bajra	31.58 GC 42.49)W(17.81)			331.03	18.21	33.99	...	Nathan	194
रायबरेली	गेहूँ, ज्वार									
Raebareli (33) EAG	Wheat, Juar	... GC(9.71 TWE 22.65)			89.84	27.64	146.09	...	Kandi	195

## VILLAGE DIRECTORY

## AMENITIES AND LAND USE

## SALON TAHSIL— 4

12	13	14	15	16	17	18	19	20	2	1
196	मूर्तजानगर उर्फ मुड़वनिया	170.77	820(130)	-(5)	-(5)	W	-(5)	-(5)	-(5)	KR
197	बगहा	478.35	1,153(279)	P(1)	-(5)	W	-(5)	-(5)	-(5)	PR
198	पामरगंज	102.38	150(38)	-(5)	-(5)	W	-(5)	-(5)	-(5)	PR
199	उमरी	441.52	1,182(267)	P(1)	-(5)	W	-(5)	-(5)	-(5)	PR
200	रेवहारा	90.65	964(211)	P(1)	FPC(1), MCW(1)	W	PO	-(5-10)	BS	KR
201	तारागढ़	27.93			गैर आबाद				Uninhabited	KR
202	खमरियापूर कुशवा	348.84	1,243(253)	P(1)	O(1)	W	-(5)	-(5)	-(5)	KR
203	मखडूमपुर जुजकलिया	136.78	98(18)	P(1)	-(5)	W	-(5)	-(5)	-(5)	KR
204	उर्फ बिजवलिया	219.34	957(119)	-(5)	-(5)	W, TW	-(5)	-(5)	-(5)	KR
205	शहबाजपुर	65.96	482(62)	-(5)	-(5)	W	-(5)	-(5)	-(5)	PR
206	गदौपुर	64.35	176(19)	-(5)	-(5)	W	-(5)	-(5)	-(5)	PR
207	औनानीस	77.30	572(200)	P(1)	-(5)	W, HP	-(5)	-(5)	-(5)	KR
208	औना सदर	80.13	128(70)	-(5)	-(5)	W, HP	-(5)	-(5)	-(5)	PR
209	सलीन	825.97	3,534(954)	-(5)	-(5)	W, HP	-(5)	-(5)	-(5)	PR
210	रतनपुर	127.89	396(81)	-(5)	-(5)	W	-(5)	-(5)	-(5)	KR
211	ककरहा	105.62	157(45)	-(5)	-(5)	W	-(5)	-(5)	-(5)	KR
212	राजापुर गाँव	93.49	591(159)	O(1)	-(5)	W	-(5)	-(5)	BS	PR
213	साँझ सेदन	189.80	1,460(356)	-(5)	-(5)	W, TW	-(5)	-(5)	-(5)	KR
214	बरकालिया	615.43	2,155(489)	P(1)	-(5)	W, HP	-(5)	-(5)	-(5)	KR
215	केशवपुर	148.52	612(116)	-(5-10)	-(5-10)	W, HP	-(5-10)	-(5-10)	-(5-10)	KR

## VILLAGE DIRECTORY

## AMENITIES AND LAND USE

## SALON TAHSIL-4

12	13	14	15	16	17	18	19	20	2	1
रायबरेली Raebareli (34)EAG	गेहूँ, चावल Wheat, Rice	GC(29.95)TWE(7.69)	..	W(33.19)	30.35	23.45	46.14	...	Murtazanagar Urf Murwalia	196
रायबरेली Raebareli (23) ...	गेहूँ, चावल Wheat, Rice	22.67 GC(80.94)TW(14.57)	...		166.73	12.14	181.30	...	Bagaha	197
रायबरेली Raebareli (22) ...	गेहूँ, चावल Wheat, Rice	5.26 W(25..09)	...		34.00	0.81	37.22	...	Pamerганj	198
रायबरेली Raebareli (20) ...	गेहूँ, चावल Wheat, Rice	... TW(30.35)W(8.50) GC(80.94)	...		165.92	34.40	121.41	...	Umari	199
रायबरेली Raebareli (24)EAG	गेहूँ, चावल Wheat, Rice	... GC(26.31)TW(6.06) TWE(4.05)	...		22.26	9.71	22.26	...	Reohara	200
रायबरेली Raebareli (24) ...	...	... GC(6.47)W(1.62)	...		6.07	6.08	7.69	...	Taragarh	201
रायबरेली Raebareli (34) EAG	गेहूँ, चावल Wheat, Rice	52.59 GC(8.90)W(29.14) TWE(35.21)	...		52.20	38.45	132.35	...	Khamariya Poore Kushal	202
रायबरेली Raebareli (34) ...	गेहूँ, ज्वार Wheat, Juar	12.14 GC(19.83)W(16.60)	...		23.86	17.40	46.95	...	Makhadoompur	203
सलोन Salon (4) ...	गेहूँ, चावल Wheat, Rice	... GC(38.45)W(19.83)	...		121.41	19.42	20.23	...	Jujwalia Urf Bijwalia	204
सलोन Salon (3) EAG	गेहूँ, चावल Wheat, Rice	... GC(16.60)TWE(12.14) W(0.41)	...		23.88	5.26	7.67	...	Shahbajpur	205
सलोन Salon (2) EAG	गेहूँ, चावल Wheat, Rice	... GC(24.69)TWE(4.05) W(0.41)	...		20.23	4.86	10.11	...	Gaddipur	206
सलोन Salon (2) ...	गेहूँ, चावल Wheat, Rice	... GC(48.97)W(6.88)	...		8.69	4.45	8.91	...	Aunanis	207
सलोन Salon (1) EA	गेहूँ, चावल Wheat, Rice	... GC(25.49)TWE(7.69) W(0.41)	...		3.64	30.76	12.14	...	Auna Sadra	208
सलोन Salon (2) EA	गेहूँ, चावल Wheat, Rice	... GC(12.14)TW(28.33)W(83.37) TK(60.70)TWE(161.88)	...		250.50	132.33	96.72	...	Salon	209
सलोन Salon (3) EAG	गेहूँ, ज्वार Wheat, Juar	17.81 GC(7.69)TWE(42.49) W(8.90)	...		30.76	1.62	18.62	...	Ratanpur	210
सलोन Salon (34) EAG	गेहूँ, ज्वार Wheat, Juar	29.14 TWE(8.90)W(10.52)	...		37.23	0.81	19.02	...	Kakraha	211
सलोन Salon (8) EAG	गेहूँ, चावल Wheat, Rice	15.37 GC(2.02)TWE(29.54) W(0.81)	...		20.64	6.88	18.23	...	Rajapur Mafi	212
सलोन Salon (3) ...	गेहूँ, चावल Wheat, Rice	... TW(92.26)	...		54.63	22.68	20.23	...	Sanda Saidan	213
सलोन Salon (4) ...	गेहूँ, चावल Wheat, Rice	... GC(123.43)TW(30.36) W(10.11)	...		243.62	129.50	78.51	TEM(1)	Barwalia	214
सलोन Salon (6) ...	गेहूँ, चावल Wheat, Rice	... TW(42.49)	...		62.73	25.09	18.21	...	Keshopur	215

## 3-सलोन तहसील

ग्राम निवेशिका  
जन सुविधायें एवं भूमि उपयोग

1	2	3	4	5	6	7	8	9	10	11
216	पीरानगर मुहीदीनपुर	183.73	942(210)	—(5-10)	—(5-10)	W,HP	—(5-10)	—(5-10)	—(5-10)	KR
217	पिरथीपुर	147.31	788(220)	—(5-10)	—(5-10)	W	—(-5)	—(5-10)	—(5-10)	KR
218	माधोपुर निर्नया	231.48	747(200)	P(1)	—(5-10)	W	—(-5)	—(-5)	—(-5)	KR
219	अतागंज ससरी	274.78	1,262(260)	P(1)	—(-5)	W	—(-5)	—(-5)	—(-5)	KR
220	सिरसिरा	475.51	1,489(377)	P(1)	—(10+)	W	—(-5)	—(10+)	—(10+)	KR
221	इच्छन गोडा	160.26	713(163)	—(-5)	—(5-10)	W	—(-5)	—(5-10)	—(5-10)	KR
222	गढ़ी इसलामनगर	225.81	1,453(394)	P(1)	—(-5)	W	—(-5)	—(-5)	—(-5)	KR
223	रामपुर कोसिहा	76.08	556(142)	P(1)	MCW(1)	W	PO	—(-5)	—(-5)	KR
224	माधोपुर पाठक	71.22	445(128)	—(-5)	—(-5)	W	—(-5)	—(-5)	—(-5)	KR
225	कालू जलालपुर	114.52	790(191)	—(-5)	—(-5)	W	—(-5)	—(-5)	—(-5)	KR
226	जोतमादी उर्फ एरीडीह	78.10	339(88)	—(-5)	MCW(1)	W	—(-5)	—(-5)	—(-5)	KR
227	पियारेपुर	58.68	833(142)	P(1),M(1)	—(-5)	W	—(-5)	शुक्र FRI गुरु THU	BS	PR
228	जंरामपुर पांडेय	99.96	625(76)	—(-5)	—(-5)	W	—(-5)	—(-5)	—(-5)	KR
229	खानपुर उर्फ बीरमानपुर	252.52	1,041(214)	P(1)	—(-5)	W,C	—(-5)	—(-5)	—(-5)	KR
230	रतासो	698.49	2,860(670)	P(1)	—(-5)	W,C,TW	PO	—(-5)	—(-5)	KR
231	बैरमपुर	305.54	1,604(387)	—(-5)	—(-5)	W	—(-5)	—(-5)	—(-5)	KR
232	कान्हपुर उर्फ बसन्तपुर	295.01	1,421(384)	P(1)	RP(1)	W	PO	—(-5)	—(-5)	KR
233	धुरनपुर	63.53	391(86)	P(1)	—(-5)	W	—(-5)	—(-5)	—(-5)	KR
234	कमालुद्दीनपुर	204.77	715(160)	M(1)	—(-5)	W	—(-5)	—(-5)	—(-5)	KR
235	नूरुद्दीनपुर	491.70	1,829(500)	P(1)	—(-5)	W	—(-5)	—(-5)	—(-5)	PR



## VILLAGE DIRECTORY

## AMENITIES AND LAND USE

## SALON TAHSIL—4

12	13	14	15	16	17	18	19	20	2	1
सलोन Salon (7)	--	गेहूँ, चावल Wheat, Rice	...	TW(66.78), W(10.11)	46.54	33.58	26.72	...	Peeranagar Mohiddinpur	216
सलोन Salon (7)	...	गेहूँ, चावल Wheat, Rice	...	TW(25.49)	54.63	17.00	50.19	...	Pirthipur	217
सलोन Salon (7)	EAG	गेहूँ, ज्वार Wheat, Juar	...	GC(34.40) TWE(48.56)W(2.02)	68.39	76.49	1.62	...	Madhopur Ninaya	218
सलोन Salon (3)	--	गेहूँ, चावल Wheat, Rice	...	GC(82.96)W(10.11)TK(0.81) O(0.81)TW(59.49)	54.22	43.71	22.67	...	Ataganj usri	219
सलोन Salon (11)	EAG	गेहूँ, चावल Wheat, Rice	10.11	TW(6.47) W(2.02)TWE(146.50)	121.41	148.53	40.47	...	Sirsira	220
सलोन Salon (8)	EAG	गेहूँ, चावल Wheat, Rice	4.45	TW(7.29), GC(17.40) W(27.12), O(3.24)	61.11	26.70	12.95	--	Ichhan Goda	221
रायबरेली Raebareli (10)	EAG	गेहूँ, चावल Wheat, Rice	13.35	GC(34.00), W(1.21) TWE(88.22)	31.16	29.54	28.33	...	Garhi Islamnagar	222
रायबरेली Raebareli (38)	EAG	गेहूँ, जौ Wheat, Barley	...	TWE(50.18)	8.09	9.72	8.09	...	Rampur kosiha	223
रायबरेली Raebareli (37)	EAG	गेहूँ, जौ Wheat, Barley	...	TWE(47.75)	9.71	6.07	7.69	...	Madhopur Pathak	224
रायबरेली Raebareli (38)	EAG	गेहूँ, जौ Wheat, Barley	...	TW(83.77)	0.50	10.11	12.14	...	Kalu Jalalpur	225
रायबरेली Raebareli (39)	EAG	गेहूँ, चावल Wheat, Rice	...	GC(19.02), W(0.41) TWE(23.59)	12.14	4.86	8.08	...	Jotbhadiurf aridih	226
रायबरेली Raebareli (38)	...	गेहूँ, चावल Wheat, Rice	...	GC(7.69)TW(12.14)	15.37	9.30	14.18	...	Piaraypur	227
रायबरेली Raebareli (39)	...	गेहूँ, चावल Wheat, Rice	...	TW(37.63)	10.52	14.58	37.23	...	Jairampur Panday	228
रायबरेली Raebareli (43)	...	गेहूँ, चावल Wheat, Rice	...	GC(74.47) TW(76.89), TK(3.64)	25.49	46.54	25.49	...	Khanpur Urf Birbhanpur	229
रायबरेली Raebareli (43)	...	गेहूँ, चावल Wheat, Rice	...	GC(87.42), TW(28.33) W(41.68)	294.20	95.15	151.35	...	Ratason	230
रायबरेली Raebareli (40)	EAG	गेहूँ, चावल Wheat, Rice	...	GC(64.75), TWE(39.66) W(27.92), TK(0.41)	100.76	40.88	30.35	...	Barampur	231
रायबरेली Raebareli (40)	EAG	गेहूँ, जौ Wheat, Barley	...	GC(7.28), TWE(57.87) W(50.58)	76.89	33.18	69.21	...	Kanhpur Urf Basantpur	232
रायबरेली Raebareli (48)	...	गेहूँ, चावल Wheat, Rice	...	GC(24.28)TW(16.60)	6.48	6.46	9.71	...	Ghuranpur	233
रायबरेली Raebareli (48)	..	गेहूँ, चावल Wheat, Rice	...	GC(19.43)TW(121.41) GC(40.47), TWE(80.94)	56.25	2.01	5.67	...	Kamaluddinpur	234
रायबरेली Raebareli (43)	EAG	गेहूँ, चावल Wheat, Rice	...	TK(40.47), W(10.11)	131.52	53.82	134.37	...	Nurudinpur	235

1	2	3	4	5	6	7	8	9	10	11
236	गोपालपुर अनन्तपुर	79.33	589(162)	—(-5)	—(-5)	W	—(-5)	—(-5)	—(-5)	PR
237	सहरेपुर	164.82	542(107)	P(1)	—(-5)	W	—(-5)	—(-5)	—(-5)	PR
238	काजीपुर गोसाईं	34.03	283(67)	—(-5)	—(-5)	W	—(-5)	—(-5)	—(-5)	PR
239	सखनपुर	80.36	141(32)	—(-5)	—(-5)	W	—(-5)	—(-5)	—(-5)	KR
240	जौदहा	543.66	1,711(421)	P(1)	—(10+)	W,C	—(10+)	—(-5)	—(-5)	KR
241	राजापुर चकबीबी	190.61	822(221)	P(1)	—(-5)	W,HP	—(-5)	—(-5)	—(-5)	PR
242	पूरेमोहम्मद सईद उर्फ फजल अहमद	26.24	140(48)	—(-5)	—(-5)	W	—(-5)	—(-5)	—(-5)	KR
243	दुबहन	525.30	2,528(586)	—(-5)	—(-5)	W	—(-5)	—(-5)	—(-5)	PR
244	कालीपुर	47.97	174(53)	—(-5)	—(-5)	W,C,TW	—(-5)	—(-5)	BS	PR
245	मोहनगंज	207.46	1,253(310)	M(1),P(1)	MCW(1)	W,T	PO	—(-5)	BS	PR
246	चक मिर्जापाती	31.97	313(75)	—(-5)	—(-5)	W	—(-5)	—(-5)	BS	PR
247	रघुपुर	265.89	685(165)	—(-5)	—(-5)	W	—(-5)	—(-5)	—(-5)	PR
248	चक सिरसिरा	20.50			गैर आबाद		Uninhabited			KR
249	कैवलपुर माफी	63.96	334(99)	—(-5)	—(-5)	W	—(-5)	—(-5)	—(-5)	KR
250	कपूरीपुर	132.34	441(124)	—(-5)	—(-5)	W,C,TW	—(-5)	—(-5)	—(-5)	KR
251	अशरफगंज	38.04	201(227)	—(-5)	—(-5)	W,TW	—(-5)	—(-5)	—(-5)	KR
252	किठावा	445.26	2,345(576)	P(1)	—(-5)	W,TW	—(-5)	—(-5)	BS	KR,PR
253	पाल्हीपुर	255.02	1,113(397)	—(-5)	—(-5)	W TW,C	—(-5)	—(-5)	—(-5)	KR,PR
254	घरई	1,079.12	3,855(977)	P(1),M(1)	—(5-10)	W,C	PO	शुक्र FRI सोम MON	—(5-10)	KR
255	टिकरिया भाट	111.11	289(74)	—(5-10)	—(5-10)	W,TW	—(5-10)	—(5-10)	—(5-10)	PR,KR

## VILLAGE DIRECTORY

## AMENITIES AND LAND USE

## SALON TAHSIL—4

12	13	14	15	16	17	18	19	20	2	1
रायबरेली Raebareli(5)	...	गेहूँ, चावल Wheat,Rice	...	TW(34.80)	19.43	11.74	13.36	...	Gopalpur Anantpur	236
रायबरेली Raebareli(5)	...	गेहूँ, चावल Wheat,Rice	...	TW(76.67)	49.61	11.48	27.06	...	Lahurepur	237
रायबरेली Raebareli(5)	..	गेहूँ, चावल Wheat,Rice	...	TW(20.50)	7.79	0.41	5.33	...	Qazipur Gosayin	238
रायबरेली Raebareli(21)	...	गेहूँ चावल Wheat,Rice	...	GC(8.61) TW(12.30)W(8.20)	18.04	1.64	31.57	...	Lakhanpur	239
रायबरेली Raebareli(44)	...	गेहूँ, चावल Wheat,Rice	...	GC(178.76)TW(36.36)	109.06	70.11	146.37	TEM(1)	Jaudaha	240
रायबरेली Raebareli(34)	...	गेहूँ, चावल Wheat,Rice	...	GC(31.16)TW(10.52) W(49.78)TK(2.02)	15.38	25.50	56.25	...	RajapurChak Bibi	241
रायबरेली Raebareli(18)	..	गेहूँ, चावल Wheat,Rice	...	GC(8.20)W(7.79)	2.05	4.10	4.10	...	Pure Mohammad Wrf Saeed Fazal Ahamad	242
रायबरेली Raebareli(38)	...	गेहूँ, चावल Wheat,Rice	...	GC(105.22) W(70.82)TK(115.34)	67.99	37.97	133.96	...	Dubahan	243
रायबरेली Raebareli(38)	...	गेहूँ, चावल Wheat,Rice	...	GC(26.24)	14.76	2.87	4.10	...	Kalipur	244
रायबरेली Raebareli(38)	...	गेहूँ, चावल Wheat,Rice	...	GC(82.00)TW(9.02)	54.12	56.58	5.74	...	Mohanganj	245
रायबरेली Raebareli(39)	...	गेहूँ, चावल Wheat,Rice	...	GC(22.66)	5.67	0.40	3.24	...	Chak Mirza Patti	246
सलोन Salon(5)	EAG	गेहूँ, चावल Wheat,Rice	...	TK(0.40)W(1.21) TWE(125.46)TW(8.09)	26.73	76.08	27.92	...	Ragghopur	247
सलोन Salon(3)	...	...	...	TWE(9.02)	2.46	7.79	1.23	...	Chak Sirsira	248
रायबरेली Raebareli(36)	EAG	गेहूँ, जौ Wheat,Barley	...	TWE(43.87)	5.74	7.38	6.97	...	Kewalpur Mafi	249
रायबरेली Raebareli(43)	...	गेहूँ, चावल Wheat,Rice	...	GC(8.90) TW(52.62)TK(14.57)	13.76	27.92	14.57	...	Kapooripur	250
रायबरेली Raebareli(43)	...	गेहूँ, चावल Wheat,Rice	...	TW(21.85)	4.45	6.88	4.86	...	Ashrafganj	251
रायबरेली Raebareli(44)	...	गेहूँ, चावल Wheat,Rice	...	GC(205.00)TW(12.30)	125.46	65.60	36.90	...	Kithawan	252
रायबरेली Raebareli(38)	...	गेहूँ, चावल Wheat,Rice	...	GC(164.00)TW(17.22)	4.10	26.24	43.46	...	Palahipur	253
रायबरेली Raebareli(38)	...	गेहूँ, चावल Wheat,Rice	36.49	GC(240.26)TK(123.82) TW(38.13)W(85.28)	200.08	132.02	223.04	...	Dharay	254
रायबरेली Raebareli(40)	...	गेहूँ, चावल Wheat,Rice	...	GC(16.40)TK(4.10)	42.23	28.70	19.68	...	Tikaria Bhat	255

## 4—सलोन तहसील

1	2	3	4	5	6	7	8	9	10	11
256	केमूपुर	206.23	707(195)	P(1)	—(5-10)	W,TW	—(5-10)	—(5-10)	—(5-10)	PR,KR
257	कोंडरी	137.19	464(111)	—(5)	—(5-10)	W	—(5)	—(5)	—(5)	KR
258	डोमापुर	78.72			मीर आबाद			Uninhabited		KR,PR
259	कमालपुर	362.85	884(219)	P(1)	—(5-10)	W,C	—(5)	—(5-10)	—(5)	KR,PR
260	मीर जहानपुर	332.10	1,472(416)	—(5)	—(5)	W,C	—(5)	—(5)	BS	KR,PR
261	ढौटहिया	152.93	444(107)	—(5)	—(5)	W	—(5)	—(5)	BS	PR
262	केवली महिमा	75.03	1,049(293)	P(1)	—(5)	W	—(5)	—(5)	BS	PR
263	भवानीपुर	84.46	1,214(301)	—(5)	—(5)	W	—(5)	—(5)	—(5)	PR
264	बमरूपुर	17.22	230(40)	—(5)	—(5)	W	—(5)	—(5)	—(5)	PR
265	लालापुर	108.65	500(135)	—(5)	—(5)	W	—(5)	—(5)	—(5)	PR
266	जहानपुर	80.94	439(104)	—(5)	—(5)	W	—(5)	—(5)	—(5)	KR
267	आशिकाबाद	185.75	1,297(304)	—(5)	—(5)	W,C	—(5)	—(5)	—(5)	PR
268	मोहम्मदाबाद	248.48	763(179)	—(5)	—(5)	W,C	—(5)	—(5)	—(5)	KR
269	ड्वाजपुर	273.58	1,221(278)	P(1)	—(5)	W,C	—(5)	—(5)	BS	PR
270	पकसराबा	594.08	2,288(579)	P(1),M(1)	MCW(1)	W	PO	बुध WED	—(5-10)	KR,PR
271	खैराबाद	71.62	131(28)	—(5)	—(5)	W,C	—(5-10)	—(5-10)	—(5-10)	PR,KR
272	बिसेया	560.90	1,515(369)	P(1)	—(5-10)	W,C	—(5-10)	—(5-10)	—(5-10)	PR,KR
273	करेमवां	149.34	734(176)	—(5-10)	—(5-10)	W,C	—(5-10)	—(5-10)	—(5-10)	PR,KR
274	चक नेकनामपुर	59.89	325(80)	—(5)	—(5-10)	W,C	—(5)	—(5-10)	—(5-10)	KR
275	पूरे मीरा	55.04	213(58)	—(5)	—(5)	W,C	—(5)	—(5)	—(5)	KR

**VILLAGE DIRECTORY**  
**AMENITIES AND LAND USE**

SALON TAHSIL—4

12	13	14	15	16	17	18	19	20	2	1
रायबरेली		गेहूँ, चावल								
Raebareli (40) ...		Wheat, Rice	...	W(8.20)TK(41.00)	67.65	18.86	70.52	...	Kemoopur	256
रायबरेली		गेहूँ, चावल		GC(29.55)W(10.12)						
Raebareli (38) ...		Wheat, Rice	...	TK (7.69)	12.95	52.60	24.28	...	Kondri	257
रायबरेली										
Raebareli (42) ...		...	...	TK (1.64)	57.40	16.40	3.28	...	Domapur	258
रायबरेली		गेहूँ, चावल								
Raebareli (42) ...		Wheat, Rice	77.08	GC(82.00)TW(32.80)	81.18	47.15	42.64	...	Kamalpur	259
रायबरेली		गेहूँ, चावल								
Raebareli (41) ...		Wheat, Rice	...	GC (34.03)	258.30	28.70	11.07	...	Meer Jahanpur	260
रायबरेली		गेहूँ, चावल								
Raebareli (39) ...		Wheat, Rice	..	TK (41.82)	82.41	24.60	4.10	...	Autahia	261
रायबरेली		गेहूँ, चावल		GC(46.74)TWE(6.15)						
Raebareli (35) EAG		Wheat, Rice	...	TW (1.23)	4.92	5.74	10.25	...	Keoli Mahima	262
रायबरेली		गेहूँ, चावल		GC(15.38) TW(2.02)						
Raebareli (34) ...		Wheat, Rice	...	W(19.27)TK(0.82)	3.28	15.51	27.98	...	Bhawanipur	263
रायबरेली		गेहूँ, चावल								
Raebareli (35) ...		Wheat, Rice	...	GC(7.79) W(0.41)	0.82	3.28	4.92	...	Amroopur	264
रायबरेली		गेहूँ, चावल		GC(57.81)TW(2.05)						
Raebareli (35) ...		Wheat, Rice	...	W(2.05)TK(1.64)	19.68	8.20	17.22	...	Lalapur	265
रायबरेली		गेहूँ, चावल		GC(22.26)						
Raebareli (36) ...		Wheat, Rice	...	W(21.85)TK(1.21)	9.71	8.09	17.82	...	Jahanpur	266
रायबरेली		गेहूँ, चावल		GC(102.79)TW(3.24)						
Raebareli (38) ...		Wheat, Rice	...	TK(2.02)W(5.67)	20.64	23.47	27.92	...	Ashikabad	267
रायबरेली		गेहूँ, चावल								
Raebareli (38) ...		Wheat, Rice	...	GC(80.94)W(16.59)	48.97	10.12	91.86	...	Mohammadabad	268
रायबरेली		गेहूँ, चावल								
Raebareli (38) ...		Wheat, Rice	...	GC(72.85)TW(16.19)	87.01	24.28	8.50	...	Khwajpur	269
रायबरेली		गेहूँ, चावल		GC(225.82)W(11.73)						
Raebareli (45) ...		Wheat, Rice	...	TK(129.10)	65.96	56.25	105.22	...	Paksarawan	270
रायबरेली		गेहूँ, चावल		GC(25.90)TW(1.62)						
Raebareli (32) ...		Wheat, Rice	...	W (0.40)	4.86	14.96	23.88	...	Khairabad	271
रायबरेली		गेहूँ, चावल		GC(126.66)TW(40.07)						
Raebareli (34) ...		Wheat, Rice	48.16	W (1.21)TK(51.80)	120.19	59.90	112.91	...	Bisaiya	272
रायबरेली		गेहूँ, चावल		GC(20.24)TW(4.86)						
Raebareli (36) ...		Wheat, Rice	...	W(22.26)TK(25.50)	32.78	28.74	14.96	...	Karemuwan	273
रायबरेली		गेहूँ, चावल								
Raebareli (34) ...		Wheat, Rice	...	GC(50.99)	1.21	2.83	4.86	...	Chak Ndknampur	274
रायबरेली		गेहूँ, चावल								
Raebareli (34) EAG		Wheat, Rice	...	GC(43.71)	0.81	2.02	8.50	...	Pure Meera	275

## 4-सलोन तहसील

1	2	3	4	5	6	7	8	9	10	11
276	सटवा	70.81	231(58)	—(-5)	—(-5)	W	—(-5)	—(-5)	—(-5)	KR
277	बोयली	304.32	3,226(701)	P(2)	—(-5)	WC	—(-5)	रवि SUN गुरु THU सोम MON	—(-5)	PR
278	ममनी	791.98	2,955(822)	P(1)	MCW(1)	W,TW,TK	PTO	शुक्र FRI	—(5-10)	KR,PR
279	रुनीपुर	176.03	388(90)	—(-5)	—(-5)	W	—(-5)	—(-5)	—(-5)	PR
280	समसपुर खालसा	247.26	626(168)	—(5-10)	—(5-10)	W,TK	—(5-10)	—(-5)	—(5-10)	PR
281	हाकगंज	150.54	71(11)	—(5-10)	—(5-10)	W,TK	—(5-10)	—(5-10)	—(5-10)	PR,KR
282	गोडवा हसनपुर	427.76	605(168)	—(10+)	—(10+)	W,TK,TW	—(10+)	—(10+)	—(10+)	PR,KR
283	शिकोहाबाद	54.23	21(7)	—(-5)	—(-5)	W	—(-5)	—(-5)	—(-5)	KR
284	अतरथरिया	544.72	1,930(329)	P(1)	—(5-10)	W,C	—(5-10)	—(5-10)	—(5-10)	KR
285	खतियारा	112.90	816(186)	—(-5)	—(-5)	W	—(-5)	—(-5)	—(-5)	PR
286	भटका	345.60	2,048(561)	P(1),M(1)	—(-5)	W,C	PO	—(-5)	—(-5)	PR
287	कटेह	201.53	801(180)	P(1)	—(-5)	W	—(-5)	—(-5)	—(-5)	PR
288	कहुवा	36.83	384(89)	—(-5)	—(-5)	W	—(-5)	—(-5)	—(-5)	PR,KR
289	सिर सिधियापुर	14.97	188(50)	—(-5)	—(-5)	W,C	—(-5)	—(-5)	—(-5)	PR,KR
290	मदापुर	43.71	239(60)	—(-5)	—(-5)	W	—(-5)	—(-5)	—(-5)	PR
291	सुनबरसा	119.38	505(155)	P(1)	—(-5)	W,C	—(-5)	—(-5)	—(-5)	PR,KR
292	रेवली	238.36	1,296(362)	P(1)	—(5-10)	W,C	PO	—(5-10)	—(5-10)	KR
293	पूरेमोहम्मद सईद सर्फ उमरपुर	31.97	146(112)	—(-5)	—(5-10)	W,C	—(5-10)	—(5-10)	—(5-10)	KR
294	गौवा	96.72	290(189)	—(-5)	—(-5)	W	—(-5)	रवि SUN गुरु THU	—(-5)	KR
295	इटारा	121.41	545(118)	—(-5)	—(-5)	W	—(-5)	—(-5)	—(-5)	KR

## VILLAGE DIRECTORY

## AMENITIES AND LAND USE

SALON TAHSIL 4

12	13	14	15	16	17	18	19	20	2	1
रायबरेली Raebareli (35) ...	गेहूँ, चावल Wheat, Rice	...	GC 46.95 TW 3.24)		4.15	6.86	9.71	...	Saiwa	276
रायबरेली Raebareli 35 EAG	गेहूँ, चावल Wheat, Rice	...	GC(145.91)TW(25.90) W(10.52,TWE 22.26)		19.02	17.40	62.31	...	Beoli	277
रायबरेली Raebareli 37 EAG	गेहूँ, चावल Wheat, Rice	87.82	GC(135.57) TWE(216.11)TK(80.94)		212.86	30.35	28.33	...	Mamni	278
रायबरेली Raebareli 40) ...	गेहूँ, चावल Wheat, Rice	...	GC 75.68 TW(38.04)		14.16	33.18	14.97	...	Roonipur	279
रायबरेली Raebareli (43) ...	गेहूँ, चावल Wheat, Rice	34.8;	GC 12.55) TW(50.25,TK(22.25)		27.92	50.99	42.49	...	Samaspur Khalsa	280
रायबरेली Raebareli (38) ...	गेहूँ, चावल Wheat, Rice	46.95	TK 32.38)		53.81	12.14	5.26	...	Hakganj	281
रायबरेली Raebareli (33) ...	गेहूँ, चावल Wheat, Rice	170.78	GC(75.68)TW(4.45) TK(14.16)		127.08	8.09	27.52	...	Godwa Hasanpur	282
सलोन Salon 8) ...	गेहूँ, चावल Wheat, Rice	...	GC 9.31,W(5.26)		8.09	15.38	16.19	...	Shikohabad	283
सलोन Salon (6) ...	गेहूँ, चावल Wheat, Rice	...	GC(121.80)TW(106.03)		159.07	110.88	46.94	...	Atarthariya	284
रायबरेली Raebareli 23 ...	गेहूँ, चावल Wheat, Rice	...	GC 53.42)		38.04	9.30	12.14	...	Khatiyara	285
रायबरेली Raebareli (35) ED	गेहूँ, चावल Wheat Rice	...	GC(121.81,TW(47.35) TWE(25.50,W(13.76)		13.35	39.66	84.17	...	Matka	286
रायबरेली Raebareli (30) ...	गेहूँ, चावल Wheat, Rice	5.67	GC(79.32)		80.94	20.23	15.37	...	Kateh	287
रायबरेली Raebareli (33) ED	गेहूँ, चावल Wheat, Rice	...	GC(16.19 TW(8.09)		0.81	2.02	9.72	...	Kahuwa	288
रायबरेली Raebareli (33) ED	गेहूँ, चावल Wheat, Rice	...	GC(10.12)		1.62	0.40	2.83	...	Seer Sindhiyapur	289
रायबरेली Raebareli (34) EAG	गेहूँ, चावल Wheat, Rice	...	GC 19.84) TWE(6.48,W 1.62)		1.21	7.28	7.28	...	Madapur	290
रायबरेली Raebareli 36 EAG	गेहूँ, चावल Wheat, Rice	...	GC 30.35)TWE(1.21) TW(13.36,W(0.41)		28.33	31.97	13.75	...	Sunbarsa	291
सलोन Salon (7) ...	गेहूँ, चावल Wheat, Rice	...	TW(104.01)W(16.59)		33.99	46.54	37.23	...	Rewli	292
सलोन Salon (8) ...	गेहूँ, चावल Wheat, Rice	...	GC(19.83)		2.43	4.45	5.26	...	Pure Mohammad Said Urf Umarpur	293
रायबरेली Raebareli (22) EAG	गेहूँ, बाजरा Wheat, Bajra	...	GC(34.40)TWE(4.05) TW(3.24,W(0.41)		28.33	10.52	15.77	...	Gauwa	294
रायबरेली Raebareli (21) EAG	गेहूँ, चावल Wheat, Rice	...	GC 34.40) TWE(4.05)TW(2.02)		34.40	10.12	36.42	...	Itara	295

## ग्राम निदेशिका

4— सलीत तहसील

जन सुविधाएं एवं भूमि उपयोग

1	2	3	4	5	6	7	8	9	10	11
296	षटनोमा	90.65	348(104)	P(1)	-(5-10)	W	-(5)	-(5)	-(5)	KR
297	तेबारोपुर	128.69	670(160)	P(1)	-(5-10)	W	-(5-10)	-(5)	-(5)	KR
298	फनेहाबाद	42.49	199(138)	-(5)	-(5-10)	W,T	-(5)	-(5)	-(5)	KR
299	नवावाद	61.51	92(25)	-(5)	H(1)	W,C	-(5)	-(5)	-(5)	KR,PR
300	गोडिया	145.28	514(113)	-(5)	-(10+)	W,C	-(10+)	-(5)	-(5)	KR
301	टिकरिया तालुके वारडीह	79.72	496(138)	-(10+)	-(10+)	W,C	-(10+)	-(10+)	-(5)	KR,PR
302	पारो	769.32	3,952(972)	P(1)	-(5-10)	W,C	PO	शुक्र FRI	BS	PR
303	असीगंज	104.41	554(147)	-(5-10)	-(5-10)	W,C	-(5-10)	-(5)	-(5)	KR,PR
304	परशुरामपुर डेकहाई	113.81	489(106)	P(1)	-(5)	W,C	-(5)	-(5)	BS	PR
305	हरपुर हत्ला	315.26	1,072(287)	-(5)	-(5-10)	W,C	-(10+)	-(5)	-(10+)	KR
306	परहरी	689.84	686(159)	-(10+)	-(10+)	W,C	-(10+)	-(5)	-(5)	PR,KR
307	सहरो	228.65	1,386(321)	P(1)	-(10+)	W,C	-(10+)	शनि SAT	-(10+)	KR
308	पूरे संभाराम	76.89	257(64)	-(10+)	-(10+)	W,C	-(10+)	-(5)	-(10+)	KR
309	खैरहनी पहाड़गढ़	663.28	2,268(601)	P(1),M(1)	-(10+)	W,C	PO	-(10+)	-(10+)	PR,KR
310	भगवानपुर बड़ैना	118.98	556(131)	-(5-10)	-(5-10)	W,TW	-(5-10)	-(5-10)	-(5-10)	PR,KR
311	पट्टी आलानन्द	36.83			गैर आबाद				Uninhabited	KR
312	गोपालपुर पामरनैड	42.90	179(53)	-(5)	-(5)	W,C	-(5)	-(5)	-(5)	PR,RR
313	हरकिशुनपुर टिकरा	61.91	185(42)	-(5-10)	-(5-10)	W,C	-(5-10)	-(5-10)	-(5-10)	PR,KR
314	सैदपुर	200.32	314(82)	-(10+)	-(10+)	W,TK	-(10+)	-(10+)	-(10+)	PR,KR
315	घूरहट	90.96	424(102)	P(1)	-(10+)	W,TK	-(10+)	-(10+)	-(10+)	PR,KR



## VILLAGE DIRECTORY

## AMENITIES AND LAND USE

## SALON TAHSIL— 4

12	13	14	15	16	17	18	19	20	?
रायबरेली Raebareli (22)	EAG	गेहूँ, चावल Wheat, Rice	...	GC 26.31)TWE 4.05) TW 2.02.W 2.02)	26.30	7.28	22.67	...	Bhatnosa 296
रायबरेली Raebareli (22)	EAG	गेहूँ, चावल Wheat, Rice	...	GC 40.47,TWE (8.09) TW, 12.14)	24.28	8.50	35.21	...	Tewariipur 297
रायबरेली Raebareli (24)	...	गेहूँ, चावल Wheat, Rice	...	GC, 10.12)TW(2.02)	8.09	...	22.26	...	Fatehabad 298
रायबरेली Raebareli (28)	...	गेहूँ, चावल Wheat, Rice	...	GC 32.38 W(8.09)	12.14	6.07	2.83	...	Nawabad 299
रायबरेली Raebareli (27)	...	गेहूँ चावल Wheat, Rice	...	GC(60.71) W(12.14)TK(8.09)	24.68	26.31	13.35	...	Gothia 300
रायबरेली Raebareli (28)	...	गेहूँ, चावल Wheat, Rice	...	GC(22.26 W(18.22) TK, 8.09)	8.09	15.78	7.28	...	Tikariya Taluke Baradech 301
रायबरेली Raebareli (27)	ED	गेहूँ, चावल Wheat, Rice	...	GC 202.35) W(6.07)TK(202.35)	161.88	125.05	71.62	...	Pari 302
रायबरेली Raebareli (28)	...	गेहूँ, चावल Wheat, Rice	...	GC(28.33) W(14.16)TK(14.16)	22.68	14.16	10.92	...	Aliganj 303
रायबरेली Raebareli (24)	...	गेहूँ, चावल Wheat, Rice	...	GC(40.47) TW(10.12,TK(14.16)	18.21	22.26	8.09	...	Pasurampur Thekhaj 304
रायबरेली Raebareli (23)	...	गेहूँ, चावल Wheat, Rice	...	GC 161.88 W(40 47)	40.07	52.20	20.64	...	Harpur Halla 305
रायबरेली Raebareli (26)	...	गेहूँ, चावल Wheat, Rice	...	GC, 46.14, W(6.07)	16.19	14.16	7.28	...	Parhari 306
रायबरेली Raebareli (24)	...	गेहूँ, चावल Wheat, Rice	...	GC 60.70)W(23.88)	90.65	47.35	6.07	...	Sabri 307
रायबरेली Raebareli (24)	EAG	गेहूँ, चावल Wheat, Rice	...	G(16.59,W(4.05)	23.88	8.09	24.28	...	Pure Mansaram 308
रायबरेली Raebareli (25)	ED	गेहूँ चावल Wheat, Rice	...	GC(121.41)TWE(120 20) W 5.26)TK(40.47)	167.12	124.65	87.17	...	Khairhani Pahargath 309
रायबरेली Raebareli (30)	EAG	गेहूँ चावल Wheat, Rice	...	TWE 2.43)TW(46.13) GC 4.05)TK(8.09)	19.43	23.07	15.78	...	Bhagwanpur Barhaina 310
रायबरेली Raebareli (32)	...	...	...	GC(16.19)TW(0.81)	8.50	6.88	4.45	...	Patti Ashanand 311
रायबरेली Raebareli (32)	...	गेहूँ, चावल Wheat, Rice	...	GC(23.07)	4.05	8.50	7.28	...	Gopa'pur Pamarland 312
रायबरेली Raebareli (32)	...	गेहूँ, चावल Wheat, Rice	...	TW(2.43) GC, 13.76)TK(1.62)	15.78	10.92	17.40	...	Harkishunpur Tikra 313
रायबरेली Raebareli (37)	...	गेहूँ, चावल Wheat, Rice	48.16	GC, 55.04)	55.84	14.16	27.12	...	Sadpur 314
रायबरेली Raebareli (37)	...	गेहूँ, चावल Wheat, Rice	...	GC 31.97)	31.16	12.55	24.28	...	Ghurhat 315

1	2	3	4	5	6	7	8	9	10	11
316	इटौरा बुजुर्ग	287.44	76191756)	P(1)	MCW(1)	W,C,TW	PO	बुद्ध WED	-(10+)	PR, KR
317	रामगंज	171.58	1303)	-5	-(10+)	C	-(10+)	-(10+)	-(10+)	PR, KR
318	ऐहारी बुजुर्ग	152.57	581(147)	-(10+)	-(10+)	W,TK	-(10+)	-(10+)	-(10+)	PR, KR
319	सतारपुर	74.47	27963)	-(10+)	-(10+)	W,C W,TW	-(10+)	-(10+)	-(10+)	PR, KR
320	चन्द्राई	12.82	832260)	-(10+)	-(10+)	TK	-(10+)	-(10+)	-(10+)	PR, KR
321	मतरीली	197.50	1,870491)	P(1),M(1)	FPC(1)	W,TK TK	सोमMCNगुहTHU -(-5 शुक्रFRIरविसUN	BS	PR, KR	
322	मेवरी रानापुर नेवाडा	13.31	410(118)	-(5-10)	-(5-10)	W	-(5-10)	-(5-10)	-(5-10)	PR
323	नेवाडा	57.47	427(105)	-(5-10)	-(5-10)	W	-(5-10)	-(5-10)	-(5-10)	KR
324	चतुरपुर उर्फ मित्रापुर	27.52	23460)	-(5-10)	-(5-10)	W	-(5-10)	-(5-10)	-(5-10)	KR
325	खालिरुपुर कर्जा	203.55	760(89)	-5)	-(5-10)	TK	-(5)	-(5)	-(5)	KR
326	तामसगढ़	101.58	15532)	-(10+)	-(10+)	W,C	-(10+)	-(10+)	-(10+)	PR, KR
327	खाने शालमपुर सतहरा	138.41	35668)	-(10+)	-(10+)	W,C	-(10+)	-(5)	-(10+)	PR, KR
328	धारुपुर	152.56	22247)	-(10+)	-(10+)	W,C	(10+)	-(10+)	-(10+)	PR, KR
329	मिर्जापुर ऐहारी	545.93	1,832395)	P(1)	-(10+)	W,C	PO	-(5)	-(10+)	PR, KR
330	धमोली	176.44	386101)	-(10+)	-(10+)	W,C	-(10+)	-(5)	-(10+)	PR, KR
331	मिर्जदराबाद	22.26			गैर आबाद				Uninhabited	PR, KR
332	नेकनामपुर	115.33	11135)	-(10+)	-(10+)	W,C	-(10+)	-(5-10)	-(10+)	PR, KR
333	रायपुर	312.03	837(182)	P(1)	-(10+)	W,C	-(10+)	-(5)	-(10+)	PR, KR
334	मुभेरबाग	134.36	195(41)	-(10+)	-(10+)	W,C	-(10+)	-(5)	-(10+)	PR, KR
335	रौड़निया	770.52	2,126430)	P(1)	-(10+)	W,C	PO	-(5)	-(5)	PR, KR

## VILLAGE DIRECTORY

## AMENITIES AND LAND USE

## SALON TAHSIL—4

12	13	14	15	16	17	18	19	20	2	
रायबरेली Raebareli (28) ...	गेहूँ, चावल Wheat, Rice	49.37	GC 526.12/TW(104.01) W 2.83 TK 61.51)		648.73	511.95	182.92	...	Itaura Buzard	316
रायबरेली Raebareli (26) ...	गेहूँ, चावल Wheat, Rice	2.42	GC 91.46)		...	44.92	32.78	...	Ramgang	317
रायबरेली Raebareli (32) ...	गेहूँ, चावल Wheat, Rice	...	GC(15.78) TW(8.09;TK(46.54)		27.92	29.95	24.29	...	Ahari Baturg	318
रायबरेली Raebareli (31) ...	गेहूँ, चावल Wheat, Rice	...	GC 37.23, TW(4.05)		17.00	9.31	6.88	...	Salarpur	319
रायबरेली Raebareli (30) ...	गेहूँ, चावल Wheat, Rice	...	TW 40.49) W(8.09,TK(12.44)		20.23	20.64	20.23	...	Chandrai	320
रायबरेली Raebareli (30) ...	EAG गेहूँ, चावल ED Wheat, Rice	...	TWE 80.94 GC(8.09) W(12.14)TK 4.05)		24.28	35.62	32.38	...	Matapauli	321
रायबरेली Raebareli (29) ...	EAG गेहूँ, चावल Wheat, Rice	...	GC 27.11 TWE 24.28) W(2.02,TK(1.21)		24.28	24.69	9.72	M(1)	Semari Ranapur Newada	322
रायबरेली Raebareli (30) ...	गेहूँ, चावल Wheat, Rice	...	GC(16.18)		32.38	4.05	4.86	...	Newada	323
रायबरेली Raebareli(30) ...	EAG गेहूँ, चावल Wheat, Rice	...	GC(10.12)TWE(1.21)		8.09	4.86	3.24	M(1)	Chaturpur Urf Mishrapur	324
रायबरेली Raebareli (30) ...	गेहूँ, चावल Wheat, Rice	...	GC 55.44)		86.61	7.68	53.82	...	Khalikpur Kalan	325
रायबरेली Raebareli (37) ...	गेहूँ, चावल Wheat, Rice	12.14	GC(36.83)		1.21	20.23	31.57	...	Tomasgarh	326
रायबरेली Raebareli (34) ...	गेहूँ, चावल Wheat, Rice	...	GC(55.44)		30.77	4.45	47.75	...	Khan Alampur Satahra	327
रायबरेली Raebareli (32) ...	गेहूँ, चावल Wheat, Rice	...	GC(57.06)TK(2.83)		7.28	6.07	79.72	...	Dharapur	328
रायबरेली Raebareli (34) ...	गेहूँ, चावल Wheat, Rice	...	GC(325.78)		12.55	46.14	161.46	...	Mirzapur-Ahari	329
रायबरेली Raebareli (36) ...	गेहूँ, चावल Wheat, Rice	...	GC(67.18)TK(10.12)		12.55	68.39	18.20	...	Dhamoli	330
रायबरेली Raebareli (45) ...	...	...	GC(5.67)		...	0.81	15.78	...	Sikandrabad	331
रायबरेली Raebareli (43) ...	गेहूँ, चावल Wheat, Rice	...	GC(13.76)		24.28	16.18	64.11	...	Nekampur	332
रायबरेली Raebareli (38) ...	गेहूँ, चावल Wheat, Rice	...	GC(169.16)		22.67	40.47	79.73	...	Rajpur	333
रायबरेली Raebareli (36) ...	गेहूँ, चावल Wheat, Rice	...	GC(21.45,TK(2.83)		43.30	21.85	44.93	...	Sumerbagh	334
रायबरेली Raebareli (43) ...	गेहूँ, चावल Wheat, Rice	117.36	GC(277.21)		101.58	98.75	175.62	...	Kohaniya	335

## ग्राम निदेशिका

## जन सुविधाएं एवं भूमि उपयोग

## 4— सलोन तहसील

1	2	3	4	5	6	7	8	9	10	11
336	पट्टी फाँटा	23.88	171(42)	-(5)	-(5)	W	-(5-10)	-(5)	-(10+)	PR, KR
337	धौरहरा	43.71	474(117) P(1), M(1)	-(5-10)	-(5-10)	W, C	-(5-10)	-(5)	-(5-10)	PR
338	मसौदाबाद	106.84	269(84)	-(5-10)	-(5-10)	W, C	-(5-10)	-(5)	-(5-10)	PR
339	उसरैना	533.79	1,818(403)	P(1)	-(5-10)	W	-(5-10)	-(5-10)	-(5-10)	PR
340	मरहामऊ	213.26				गैर आबाद			Uninhabited	PR
341	रसूलपुर	725.60	4,059(1,103) P(1), M(1) H(1), FPC(1)			W	PO, PHONE	बुद्ध WED शनि SAT	BS	PR
342	खली मपुर बहेरवार	27.12	688(179)	-(5)	-(5-10)	W, TK	-(5)	-(5)	-(5-10)	PR, KR
343	सराय अब्दितयार	167.54	899(177)	-(5)	-(5)	W	-(5)	-(5)	-(5)	PR
344	बन्दई	116.95	688(179)	-(5)	-(5)	W	-(5)	-(5)	-(5)	PR
345	कोहरानी	94.70	899(177)	-(5)	-(5)	W	-(5)	-(5)	-(5)	PR
346	मतरमपुर	199.92	718(195)	P(1)	-(5)	TK, T W	PO	-(5)	-(5)	PR, KR
347	सुहापार	77.70	144(27)	-(5-10)	-(5-10)	TK, TW	-(5-10)	-(5)	-(5-10)	PR, KR
348	हरिबसपुर	38.86	112(29)	-(5)	-(5-10)	W, TK	PO	-(5-10)	-(5)	PR, KR
349	चक मीरा	47.75	213(45)	-(5)	-(5-10)	W, TK W	-(5)	-(5)	-(10+)	PR, KR
350	इटली	122.22	646(107)	P(1)	-(5)	TK, TW W	-(5)	-(5)	-(10+)	PR, KR
351	अल नगर असहरतपुर	101.17	518(126)	-(5)	-(5-10)	TK, TW TK	-(5-10)	-(5)	-(10+)	PR, KR
352	बेहरामऊ	144.07	992(266)	-(5)	-(5-10)	W, TW W	-(5-10)	-(5)	-(10+)	PR, KR
353	बरमपीतपुर उर्फ स्वाजा कला	208.43	314(87)	P(1)	-(5)	TK, TW W	-(5)	-(5)	-(5)	PR, KR
354	मिखनापुर	62.72	217(57)	-(5)	-(5)	W, TK W	-(5)	शनि SAT मंगल TUE	-(5)	PR, KR
355	हीरपुर बड़ा	109.26	594(141)	-(5-10)	-(5-10)	TK, TW	-(5-10)	-(5-10)	-(5-10)	PR, KR

## VILLAGE DIRECTORY

## AMENITIES AND LAND USE

SALON TAHSIL— 4

12	13	14	15	16	17	18	19	20		
रायबरेली Raebareli (40) ...	गेहूँ, चावल Wheat, Rice ...		GC 12.95 TW(1.21)		0.81	0.81	0.81	...	Patti Pitha	336
रायबरेली Raebareli (42) ...	गेहूँ, चावल Wheat, Rice ...		GC(25.09)		3.64	4.86	10.12	...	Dhaurahra	337
रायबरेली Raebareli (42) ...	गेहूँ, चावल Wheat, Rice ...		GC 37.34)		15.7	27.12	26.71	...	Masaudabad	338
रायबरेली Raebareli 38) ...	गेहूँ, चावल Wheat, Rice ...		GC(238.37)		43.71	82.15	169.56	...	Usraina	339
रायबरेली Raebareli (44) ...	...	60.30	GC 36.83)		4.05	2.02	110.06	...	Marhamau	340
रायबरेली Raebareli (48) ...	गेहूँ, चावल Wheat, Rice ..		GC(242.82,TW(121.41) W(40.47)TK(2.02)		44.92	35.21	238.75	...	Rasoolpur	341
रायबरेली Raebareli (48) ...	गेहूँ, चावल Wheat, Rice ...		TW(8.09,TK(4.86)		7.69	2.83	3.65	...	Salempur Baherwar	342
रायबरेली Raebareli (40) ...	गेहूँ, चावल Wheat, Rice ...		GC 77.70 TW(12.95)		4.05	32.38	40.46	...	Sarai Akhtiyar	343
रायबरेली Raebareli (40) ...	गेहूँ, चावल Wheat, Rice ...		GC(32.38)TW(14.16) W(13.33)		49.77	1.62	7.69	...	Banda	344
रायबरेली Raebareli (43) ...	गेहूँ, चावल Wheat, Rice ...		GC 8.09 TW 58.28) W 1.62)		25.49	0.82	0.40	...	Loharni	345
रायबरेली Raebareli (9, EAG	गेहूँ, चावल Wheat, Rice ...		GC 80.94, TWE(66.78)		...	25.68	27.52	...	Matarampur	346
रायबरेली Raebareli 42) EAC	गेहूँ, चावल Wheat, Rice ...		TWE(16.19)TK(16.19)		25.09	12.14	8.09	...	Suhapur	347
रायबरेली Raebareli (9) ...	गेहूँ, चावल Wheat, Rice ...		TK(26.31)		2.03	7.28	3.24	...	Haribaspur	348
रायबरेली Raebareli (40) ...	गेहूँ, चावल Wheat, Rice ...		TK 25.50)		11.32	4.86	6.07	...	Chak Bhira	349
रायबरेली Raebareli (41) ...	गेहूँ, चावल Wheat, Rice ...		TW 43.71 TK(32.38)		4.86	21.85	19.42	...	Itajli	350
रायबरेली Raebareli (10) EAG	गेहूँ, चावल Wheat, Rice ...		TWE 43.71)TK(8.09)		25.90	8.50	14.97	...	Aljnagar Askaranpur	251
रायबरेली Raebareli (40) EAG	गेहूँ, चावल Wheat, Rice ...		TWE 53.02)GC(40.47)		16.19	12.14	22.25	...	Behramau	352
रायबरेली Raebareli (8) ...	गेहूँ, चावल Wheat, Rice ...		GC(65.16) TK(23.48,TW(25.09)		37.23	21.04	36.83	...	Baramjeetpur Usf Khavaja Kalan	353
रायबरेली Raebareli (6) ...	गेहूँ, चावल Wheat, Rice ...		TW 8.09)TK(28.33)		7.69	10.11	8.50	...	Bhikhanapur	354
रायबरेली Raebareli (40) ...	गेहूँ, चावल Wheat, Rice ...		TK 40 47)TW(19.48,		3.24	33.99	12.13	...	Hamirpur Baragaon	355

1	2	3	4	5	6	7	8	9	10	11
356	छत्तौना मरियानी	149.33	931(301)	-(-5)	-(-5)	W, TK,TW	-(-5)	-(-5)	-(-5)	KR
357	रवुनाथपुर खनेअवा	65.15	241(33)	P(1)	-(-5)	W,TK	-(-5)	-(-5)	-(-5)	KR
358	हजारीबाग	31.56	196(29)	-(-5)	-(-5)	W,TK	-(-5)	-(-5)	-(-5)	KR
359	गंगेहरा गुलामगंज	290.56	1,523(353)	P(1)	-(-5)	W,C	PO	गुरु THU	-(-5)	PR,KR
360	भवार्ना,दीतपुर	83.37	365(98)	-(-5)	-(-5)	W	-(-5)	-(-5)	-(-5)	PR
361	रवुनाथपुर पटेरा	65.16	153(42)	-(-5)	-(-5)	W	-(-5)	-(-5)	-(-5)	PR
362	बीकडगढ़	42.90	262(42)	-(-5)	-(-5)	W	-(-5)	-(-5)	-(-5)	PR
363	मुरारमऊ	105.22	408(89)	-(-5)	-(-5)	W	-(-5)	-(-5)	-(-5)	KR
364	उमरन	651.14	2,513(661)	P(1),M(1)	H(1), MCW(1)	H(1)	W,C	PO,Phone	शुक्र FRI	BS
365	पुरे बिरोधर	38.04	307(85)	-(-5)	-(-5)	W	-(-5)	-(-5)	-(-5-10)	KR
366	पछैयापुर	173.20	208(46)	-(-5)	-(-5)	W	-(-5)	-(-5)	-(-5)	KR
367	लक्ष्मनगंज	142.85			गंर अलाव				Uninhabited	KR
368	समसपुर पडीना	96.72	317(93)	-(-5)	-(-5)	W	-(-5)	-(-5)	-(-5-10)	KR
369	सरकपुर	139.22	554(106)	-(-5)	-(-5)	W	-(-5)	-(-5)	-(-5-10)	KR
370	परखीपुर	54.23	366(87)	-(-5)	-(-5)	W	-(-5)	-(-5)	-(-5)	KR
371	कमालपुर	287.73	644(220)	-(-10+)	-(-10+)	W	-(-10+)	-(-5)	-(-10+)	PR
372	डाकपुर	66.77	129(38)	-(-5)	-(-5)	W,C	-(-5)	-(-5)	-(-10+)	KR
373	भागीपुर	52.20	300(62)	-(-5)	-(-5)	W	-(-5)	-(-5)	-(-5)	KR
374	गोपापुर	49.37	215(31)	-(-5)	-(-5)	W	-(-5)	-(-5)	-(-5)	KR
375	मनीपुर मटेहरी	96.31	575(63)	P(1)	-(-5)	W	-(-5)	-(-5)	-(-5)	KR

## VILLAGE DIRECTORY

## AMENITIES AND LAND USE

SALON TAHSIL— 4

12	13	14	15	16	17	18	19	20	2	;
रायबरेली Raebareli (30) ...	गेहूँ, चावल Wheat, Rice ...		GC 47.75 TW(15.38)		36.83	19.52	29.95	...	Chhathuna Moriyani	356
रायबरेली Raebareli (30) ...	गेहूँ, चावल Wheat, Rice ...		GC 26.31)		24.69	3.64	10.51	...	Raghunathpur Labedwa	357
रायबरेली Raebareli (31) ...	गेहूँ, चावल Wheat, Rice ...		GC(16.19)		10.12	0.41	4.84	...	Hajribag	358
रायबरेली Raebareli (48) ...	गेहूँ, चावल Wheat, Rice ...		GC(186.56) TW 10.12, W 2.02)		25.49	20.23	46.14	...	Ganghara Gulaiganj	358
रायबरेली Raebareli (48) ...	गेहूँ, चावल Wheat, Rice ...		GC 12.15) W 10.12 TK(10.12)		32.77	0.81	17.40	...	Bhawanidinapur	360
रायबरेली Raebareli (47) ...	गेहूँ, चावल Wheat, Rice ...		GC(20.24) TK 3.24)		2.43	3.64	35.61	...	Raghunathpur Patera	361
रायबरेली Raebareli (50) ...	गेहूँ, चावल Wheat, Rice ...		GC 31.57)		0.40	0.81	10.12	...	Bikargarth	362
रायबरेली Raebareli (47) ...	गेहूँ, चावल Wheat, Rice ...		TW(14.16) W 12.14 TK 40.47)		19.42	6.48	12.55	...	Murammau	363
रायबरेली Raebareli (44) EAG	ED, गेहूँ, चावल Wheat, Rice ...		GC(216.51) TWE 4.05 TK 12.14)		334.27	23.88	60.29	...	Umaran	364
रायबरेली Raebareli (38) ...	गेहूँ, चावल Wheat, Rice ...		GC 25.50)		0.81	4.45	7.28	...	Pure Khirodhar	365
रायबरेली Raebareli (48) ...	गेहूँ, चावल Wheat, Rice ...		GC 55.04)		7.69	82.95	27.52	...	Bachhaiyapur	366
रायबरेली Raebareli (48) ...	...		GC 38.85)		0.41	81.75	21.84	...	Laxmanganj	367
रायबरेली Raebareli (40) ...	गेहूँ, चावल Wheat, Rice ...		GC(47.35)		34.81	13.35	1.21	...	Samaspur Patauna	368
रायबरेली Raebareli (39) EAG	गेहूँ, चावल Wheat, Rice ...		GC(10.12) TWE 58.28 TK 6.68)		31.56	23.88	8.50	...	Sarkarpur	369
रायबरेली Raebareli (40) ...	गेहूँ, चावल Wheat, Rice ...		GC 26.31)		4.05	7.69	16.18	...	Parsipur	370
रायबरेली Raebareli (40) ...	गेहूँ, चावल Wheat, Rice ...		GC 196.68)		15.37	43.30	32.38	...	Kamatpur	371
रायबरेली Raebareli (45) ...	गेहूँ, चावल Wheat, Rice ...		GC 22.26)		22.26	0.81	21.44	...	Dakpur	372
रायबरेली Raebareli (34) ...	गेहूँ, चावल Wheat, Rice ...		GC 16.19 TK(1.21)		22.67	8.08	4.05	...	Bhagipur	373
रायबरेली Raebareli (31) ...	गेहूँ, चावल Wheat, Rice ...		GC 14.57 TW(3.24) W 1.21 TK(1.21)		17.40	9.71	2.03	...	Gopapur	374
रायबरेली Raebareli (31) ...	गेहूँ, चावल Wheat, Rice ...		GC 32.38 TW(3.24) W 2.02 TK(0.81)		25.49	22.20	10.11	...	Manipur Bhatehari	375

## ग्राम निदेशिका

4— सलोन तहमील

जन सुविधाएं एवं भूमि उपयोग

1	2	3	4	5	6	7	8	9	10	11
376	सर्वेया हतनपुर	237.15	1,257(259)	-(5)	-(5)	W,TK,C	PO	-(5)	-(5)	PR
377	सर्वेया मीरा	133.14	497(160)	P(1)	-(5)	W	-(5)	-(5)	-(5)	PR
378	पाइन्दापुर	76.89	226(53)	-(5)	-(5)	W W,TK	-(5)	-(5)	-(5)	KR
379	प्रयागपुर रन्दीरा	173.60	1,116(271)	-(5)	-(5-10)	TW	-(5)	मंगल TUE शनि SAT	-(5-10)	KR
380	नन्दीरा माफी	49.37	430(109)	P(1)	-(5)	W,TK	-(5)	-(5)	-(5)	KR
381	डेलीली	396.20	1,374(288)	P(1)	-(5)	W,TK TW	-(5)	-(5)	-(5)	KR
382	हटवा	163.89	500(102)	P(1),PUC(1)	-(5)	W	-(5)	-(5)	-(5)	KR
383	सर्वेया राजे	82.56	524(111)	-(5)	-(5)	W	-(5)	-(5)	-(5)	KR
384	जमालपुर माफी	65.15	262(54)	-(5)	-(5)	W	-(5)	-(5)	-(5)	KR
385	सराय हरदो	253.73	1,031(255)	P(1)	-(10+)	W,T,K	-(10+)	बुध WED रवि SUN	-(10+)	KR,PR
386	भोल्लपुर	62.72	377(75)	-(5)	-(5)	TW W,TK	-(10+)	-(10+)	-(10+)	KR,PR
387	पूरन मऊ	108.05	459(81)	-(10+)	-(10+)	TW TW,TK,	-(10+)	-(10+)	-(5)	KR,PR
388	रामचन्द्रपुर	72.02	606(125)	-(10+)	-(10+)	W W,TK,	-(10+)	-(10+)	-(10+)	KR,PR
389	केवल नैनपुर	28.33	23(6)	-(10+)	-(10+)	TW W,TK	-(10+)	-(10+)	-(10+)	KR,PR
390	कल्यानपुर	74.87	216(45)	-(10+)	-(10+)	W	-(10+)	-(10+)	-(10+)	KR,PR
391	कमोजी	248.48	1,056(227)	P(1)	-(10+)	C,TW,TK, W	-(10+)	-(10+)	-(10+)	KR,PR
392	शाहाबाद	153.78				गैर आबाद		Uninhabited		KR,PR
393	किसानदासपुर	299.47	1,787(412)	P(1),H(1)	SMP(1)	W,HP,C W,	PO PO	-(5-10)	-(5-10)	KR
394	ईश्वरदासपुर	53.42	460(103)	P(1)	CWC(1)	HP,T W,TK	PHONE	-(5)	BS	KR,PR
395	सरवाही	142.45	579(140)	-(5)	-(5)	TW	-(5-10)	-(5)	-(10+)	KR



## VILLAGE DIRECTORY

## AMENITIES AND LAND USE

SALON TAHSIL— 4

12	13	14	15	16	17	18	19	20	2	1
रायबरेली Raebareli (31) ...	गेहूँ, चावल Wheat, Rice ...		GC(89.03)		71.62	31.97	44.53	...	Saraiya Hasanpur	376
रायबरेली Raebareli (35) ...	गेहूँ, चावल Wheat, Rice ...		GC 12.14 TW 10.11) W 18.21 TK 18.21)		36.42	27.53	10.12	...	Sawaiya Mira	377
रायबरेली Raebareli (36) ...	गेहूँ, चावल Wheat, Rice ...		GC 14.57, W(7.28)		25.09	13.76	16.19	...	Paindapur	378
रायबरेली Raebareli (32) EA	गेहूँ, चावल Wheat, Rice ...		GC(62.32, W 16.19) TWE 7.28)		41.68	14.57	31.56	...	Payaapur Nandaura	379
रायबरेली Raebareli (34) ...	गेहूँ, चावल Wheat, Rice ...		TW(8.09) W 9.30) TK 8 50)		12.95	2.02	8.51	...	Nandaura Mafi	380
रायबरेली Raebareli (34) ...	गेहूँ, चावल Wheat, Rice ...		W 10.13 GC 38.04) TW(58.28)		92.28	20.23	177.24	...	Delauli	381
रायबरेली Raebareli (36) ...	गेहूँ, चावल Wheat, Rice ...		GC 14.57, W(13.76) TK 16.19)		4.05	87.01	28.31	...	Hatwa	382
रायबरेली Raebareli (34) ...	गेहूँ, चावल Wheat, Rice ...		GC(16.19) TW(4.05) W(6.07, TK 4.86)		25.09	14.16	12.14	...	Sawaiya Rajc	383
रायबरेली Raebareli (34) ...	गेहूँ, चावल Wheat, Rice ...		GC 6.88, TW(2.02) W(8.09) TK 5.67)		21.04	9.30	12.15	...	Jamalpur Mafi	384
रायबरेली Raebareli (30) EAG	गेहूँ, चावल Wheat, Rice ...		GC 40.47 TWE 80.94) TK(40.47)		59.09	4.45	28.31	...	Sarai Hardo	385
रायबरेली Raebareli(30) EAG	गेहूँ, चावल Wheat, Rice ...		TWE 32.38) TW(4.05) TK(4.05)		4.05	10.12	8.07	...	Bhilampur	386
सलोन Salon (24) ...	गेहूँ, चावल Wheat, Rice ...		TW(40.47, W 36.42) TK(2.43)		10.52	10.12	8.09	...	Puranmau	387
रायबरेली Raebareli (34) ...	गेहूँ, चावल Wheat, Rice ...		TW(32.38, W(2.83)		3.24	20.22	13.35	...	Ramchandra pur	388
रायबरेली Raebareli (30) ...	गेहूँ, चावल Wheat, Rice ...		TW(12.14, W 8.09)		4.05	2.02	2.03	...	Kewal Nainpur	389
रायबरेली Raebareli 30 EAG	गेहूँ, चावल Wheat, Rice ...		TWE(40.47 GC(31.17) W 2.02)		...	...	1.21	...	Kalyapur	390
रायबरेली Raebareli 30) ED	गेहूँ, चावल Wheat, Rice ...		GC 19.42, GC(121.41)		58.68	64.34	4.05	...	Kamoli	391
रायबरेली Raebareli (38) ...	...	68.39	GC 4 45)		79.73	...	1.21	...	Shahabad	392
रायबरेली Raebareli (35) EAG	गेहूँ, चावल Wheat, Rice ...		GC 121.41) TK(8.09) TWE(20.23)		16.19	129.50	4.05	...	Kisundaspur	393
रायबरेली Raebareli (35) ...	गेहूँ, चावल Wheat Rice ...		GC 20.23) TW(6.48)		...	25.09	1.62	...	Iwardaspur	394
रायबरेली Raebareli (30) ...	गेहूँ, चावल Wheat, Rice ...		GC 20.23) TW(8.50) TK(40.47)		4.05	67.58	1.62	...	Sarbadaha	395

## ग्राम निदेशिका

## जन सुविधाएं एवं भूमि उपयोग

## 4— मलोन तहसील

1	2	3	4	5	6	7	8	9	10	11
396	मियांपुर	50.58	223.65)	-(5-10)	-(5-10)	W	-(5-10)	-(5)	-(5-10)	KR
397	सराय तुलाराम	84.18	434.89)	-(5)	-(5)	W	-(5)	-(5)	-(5)	PR
398	शाहजादपुर अहतमा गी	72.81		गैर आबाद				Uninhabited		KR
399	शाहजादपुर मुस्तकिल	488.46	960(185)	-(5)	-(5)	W,TW	-(5)	-(5)	-(5)	PR
400	कोटिया चिन्ता	272.76	2,222(495) P(1),M(1)	-(5)	-(5)	W	PO	शुक्र FRI सोम MON	-(5-10)	PR
401	जमुनापार	54.23	254.53) P(2),M(1)	-(5)	-(5)	W,TW	शनि SAT - 5-10)	मंगल TUE	-(5-10)	PR
402	गम्पी	29.95	191.51)	-(5)	-(5)	W	-(5)	-(5)	-(5-10)	PR
403	गोपालपुर घुरबस	59.49		गैर आबाद				Uninhabited		KR
404	राम सांडा	165.12	893.202)	P(1)	-(5)	HA, W,TK, G,TW	-(5)	-(5)	-(5)	KR,PR
405	बहरपुर	21.45	169.46)	-(5)	-(5)	W,G	-(5)	-(5)	-(5-10)	KR,PR
406	मिर्जा इनायत उल्लाहपुर	46.14	274.62)	P(1)	-(5)	W,G	-(5)	-(5)	-(5-10)	PR
407	पचखरा	272.35	1,343.288)	P(1)	-(5)	W		-(5)-(5)	-(5)	KR
408	दौलतपुर	120.60	441.98)	-(10+)	-(10+)	W,TW	PO	-(10+)	-(10+)	PR
409	नजनपुर	70.00	225.48)	-(5-10)	-(5-10)	W,TW	-(5-10)	-(5-10)	-(5-10)	PR
410	सबैया धात्री	249.69	1,448.310)	P(1)	-(10+)	W,TW	-(10+)	-(10+)	-(10+)	PR
011	सामापुर नवादा	418.04	1,445.233)	P(1)	-(10+)	W,G	-(10+)	-(10+)	-(10+)	PR
412	हादीपुर	27.93	159.48)	-(5)	-(5)	W,G	-(5)	-(5)	-(5)	KR
413	खोजनपुर	169.15	917.190)	P(1)	-(10+)	W,TW	-(10+)	-(10+)	-(10+)	PR
414	धमधमा	61.91	362.191)	-(5)	-(5)	W	-(5)	-(5)	-(5)	KR
415	बहेरगा	146.90	806.202)	P(1)	-(5)	W	-(5)	-(5)	-(5)	PR

## VILLAGE DIRECTORY

## AMENITIES AND LAND USE

## SALON TAHSIL—4

12	13	14	15	16	17	18	19	20	2	1
रायबरेली	गेहूँ, चावल		GC(11.32)TW(1.21)							
Raibareli (29) ...	Wheat, Rice ...		TK(4.86)		20.23	8.09	4.87	...	Miyanpur	396
रायबरेली	गेहूँ, चावल		GC(8.09)TW(30.35)							
Raibareli (30) ...	Wheat, Rice ...		W(1.21)TK(3.24)		12.95	20.23	8.11	...	Sari Tularam	397
रायबरेली									Shahzadpur	
Raibareli (44) ...	...	...	...		32.38	...	40.46	...	Ahatma'i	398
रायबरेली	गेहूँ, चावल		W(20.23)GC(8.09)						Shahzadpur	
Raibareli(40) EAG	Wheat, Rice ...		TWE(20.23, TW(8.09)		121.41	40.48	269.93	...	Mustabil	399
रायबरेली	गेहूँ, चावल		W 50.58 GC(80.94)							
Raibareli(42) EAG	Wheat Rice ...		TWE(40.47)		20.23	40.47	40.07	...	Kotiya Chitra	400
रायबरेली	गेहूँ, चावल									
Raibareli (40) ...	Wheat, Rice ...		GC(16.19)TW(8.90)		4.05	23.88	1.21	M(1)	Jamunapar	401
रायबरेली	गेहूँ, चावल									
Raibareli (35) ...	Wheat, Rice ...		GC(12.14)TW(2.83)		...	13.36	1.62	...	Gandhapi	402
रायबरेली										
Raibareli (34) ...	...	...	TW(4.05)		41.68	12.55	1.21	...	Gopalput Ghurbas	403
रायबरेली	गेहूँ, चावल									
Raibareli(35) EAG	Wheat, Rice ...		GC(48.56)TWE(31.97)		4.05	79.33	1.21	...	Ram Sanda	404
रायबरेली	गेहूँ, चावल									
Raibareli (35) ...	Wheat, Rice ...		...		1.21	19.03	1.21	...	Beharapur	405
रायबरेली	गेहूँ, चावल									
Raibareli (35) ...	Wheat, Rice ...		GC(16.19)		6.88	21.45	1.62	...	Mirza Inayati	
रायबरेली	गेहूँ, चावल		GC(8.94)W(8.09)						Ulahpur	406
Raibareli (40) EAG	Wheat, Rice ...		TWE(121.41)		10.12	20.23	103.56	...	Pach Khera	407
रायबरेली	गेहूँ, चावल									
Raibareli (36) ...	Wheat, Rice ...		GC(36.42)W(4.05)		26.71	39.26	14.16	T(1)	Daulatpur	408
रायबरेली	गेहूँ, चावल									
Raibareli (35) ...	Wheat, Rice ...		GC(19.43)		19.02	19.00	12.55	...	Najanpur	409
रायबरेली	गेहूँ, चावल									
Raibareli(34) EAG	Wheat, Rice ...		GC(83.37)TWE(8.09)		78.91	28.33	50.99	T(1)	Sawaiya Dhani	410
रायबरेली	गेहूँ, चावल									
Raibareli (39) ...	Wheat, Rice ...		GC(165.52)		100.76	84.18	67.58	T(1)	Samapur Nawada	411
रायबरेली	गेहूँ, चावल									
Raibareli (42) ...	Wheat, Rice ...		GC(12.14)		4.05	4.05	7.69	...	Hadipur	412
रायबरेली	गेहूँ, चावल									
Raibareli(55) EAG	Wheat, Rice ...		TWE(43.30)		33.99	15.38	76.48	...	Khajanpur	413
रायबरेली	गेहूँ, चावल		TW(3.24)W(25.09)							
Raibareli (39) ...	Wheat, Rice ...		TK(3.24)W(5.26)		18.21	8.09	7.28	...	Dhumdhama	414
रायबरेली	गेहूँ, चावल									
Raibareli(39) EAG	Wheat, Rice ...		GC(25.50)TWE(31.16)		35.61	26.31	19.82	...	Baherawa	415

## ग्राम निदेशिका

4— सलोत तहसील

जन सुविधाएं एवं भूमि उपयोग

1	2	3	4	5	6	7	8	9	10	11
416	हिसामपुर	78.10	340 72	-(5)	-(5)	W	-(5)	-(5)	-(5)	KR
417	खरगसैनपुर	28.33	38(87)	-(5)	-(5)	W	-(5)	-(5)	-(5)	KR
418	गोपालपुर उधवन	131.53	465 98)	-(5-10)	-(5-10)	W	-(5-10)	-(5-10)	-(5-10)	KR
419	सतीरामपुर	78.10	371(86) P(1),M(1)	-(5)	-(5)	W	-(5)	-(5)	-(5)	PR
420	खूर्मपुर	99.15	337 87)	-(5)	-(5)	W	PO	-(5)	-(5)	KR
421	फरीदपुर	39.66	432(108)	-(5)	-(5)	W	-(5)	-(5)	-(5)	PR
422	स.रापुर धमगानी	29.14	75(19)	-(5)	-(5)	W	-(5)	-(5)	-(5)	KR
423	बमहनपुर	90.24	330(96)	-(5)	-(5)	W	-(5)	-(5)	-(5)	PR
424	निरजनपुर	27.52	336(24)	-(5)	-(5)	W	-(5)	-(5)	-(5)	PR
425	खानपुर	54.23	120(23)	-(5)	-(5)	W	-(5)	-(5)	-(5)	PR
426	विकई	77.30	673(180)	P(1)	-(5)	W	-(5)	-(5)	-(5)	KR
427	सराय परसु	74.46	326(84)	-(5)	-(5)	W	-(5)	-(5)	-(5)	KR
428	खानिकपुर खुई मलकाना	40.47	150(42)	-(5)	-(5)	W	-(5)	-(5)	-(5)	KR
429	उर्फ जैरामपुर	72.02	154(31)	-(5)	-(5)	W	-(5)	-(5)	-(5)	KR
430	मनारंगंज	82.96	102(25)	-(5)	-(5)	W	-(5)	-(5)	-(5)	PR
431	गौरैयापुर माफी	43.30	154(32)	-(5)	-(5)	W	-(5)	-(5)	-(5)	KR
432	कलेह	73.25	241(50)	-(5)	-(5)	W,C	-(5)	-(5)	BS	PR
433	सराय धहूजन	180.89	671(95)	P(1)	-(5)	W,C	-(5)	-(5)	-(5)	KR,PR
434	सधोपुर हरदो पट्टी	56.66	177(39)	-(5)	-(5)	W,T,TK	-(5)	-(5)	-(5)	KR,PR
435	मोहरा	227.03	886(204)	-(5)	-(5)	W,T,TK	-(5)	-(5)	-(5)	KR,PR

## VILLAGE DIRECTORY

## AMENITIES AND LAND USE

## SALON TAHSIL—4

12	13	14	15	16	17	18	19	20	2	1
रायबरेली Raebareli (41) ...	गेहूँ, चावल Wheat, Rice ...		TK(6.07)TW(24.28) W(4.05)		31.16	6.07	6.47	...	Hisampur	416
रायबरेली Raebareli (41) ...	गेहूँ, चावल Wheat, Rice ...		TW(6.88)TK(6.07)		9.71	3.64	2.03	...	Kharagsainpur	417
रायबरेली Raebareli (42) ...	गेहूँ, चावल Wheat, Rice ...		GC(8.09)W(5.26) TW(14.97)TK(19.02)		49.78	17.40	17.01	...	Gopalpur Udhawan	418
रायबरेली Raebareli (40) EAG	गेहूँ, चावल Wheat, Rice ...		GC(5.67)TWE(31.57) TK(2.02)		9.30	10.12	19.42	T(3),M(1)	Manirampur	419
रायबरेली Raebareli (40) EAG	गेहूँ, चावल Wheat, Rice ...		GC(1.21)W(3.24) TWE(36.02)		32.39	5.66	20.23	...	Khurrampur	420
रायबरेली Raebareli(39) EAG	गेहूँ, चावल Wheat, Rice ...		W(0.81)GC(14.16) TWE(4.05)		6.07	7.28	7.29	...	Faridpur	421
रायबरेली Raebareli (39) ...	गेहूँ, चावल Wheat, Rice ...		GC(12.95)W(1.21)		11.73	2.02	1.23	...	Meerapur Dhamgani	422
रायबरेली Raebareli(40) EAG	गेहूँ, चावल Wheat, Rice ...		GC(14.16)TW(21.85) W(5.26)TK(5.26)		21.44	7.28	14.99	...	Bambanpur	423
रायबरेली Raebareli (40) ...	गेहूँ, चावल Wheat, Rice ...		GC(4.86)W(4.05)		7.28	5.26	6.07	...	Niranjanpur	424
रायबरेली Raebareli (40) ...	गेहूँ, चावल Wheat, Rice ...		GC(25.90)W(2.02)		7.69	6.48	12.14	...	Khanpur	425
रायबरेली Raebareli (40) ...	गेहूँ, चावल Wheat, Rice ...		W(10.93)TK(4.03) GC(3.24)W(20.24)		19.02	10.12	9.72	...	Bikai	426
रायबरेली Raebareli (39) ...	गेहूँ, चावल Wheat, Rice ...		W(8.09)GC(12.95) TW(10.12)		25.07	8.09	12.14	...	Sarai Parso	427
रायबरेली Raebareli (38) ...	गेहूँ, चावल Wheat, Rice ...		GC(6.88)TW(4.05) W(2.02)		8.09	9.30	10.13	...	Khalikpur Khurd	428
रायबरेली Raebareli (37) ...	गेहूँ, चावल Wheat, Rice ...		GC(4.86)TW(6.07)		26.31	17.40	17.38	...	Malkana Urf Jairampur	429
रायबरेली Raebareli (37) ...	गेहूँ, चावल Wheat, Rice ...		GC(2.83)TW(10.93) W(2.02)		29.14	18.62	19.42	...	Madariganj	430
रायबरेली Raebareli (31) ...	गेहूँ, चावल Wheat, Rice ...		GC(5.26)W(2.83)		20.23	10.11	4.87	...	Gauraiyapur Mafi	431
रायबरेली Raebareli (35) ...	गेहूँ, चावल Wheat, Rice ...		GC(60.30)		0.81	1.62	10.52	...	Kaleh	432
रायबरेली Raebareli (40) ...	गेहूँ, चावल Wheat, Rice ...		GC(158.24)		1.21	3.24	18.20	...	Sarai Sahajan	433
रायबरेली Raebareli (41) ...	गेहूँ, चावल Wheat, Rice ...		GC(52.61)		1.21	0.40	2.44	...	Madhopur Hardo Patti	434
रायबरेली Raebareli (40) ...	गेहूँ, चावल Wheat, Rice ...		GC(145.69)		4.05	29.54	47.75	...	Mokhra	435

## ग्राम निदेशिका

4— सलोन सहस्री

जन सुविधाएं एवं भूमि उपयोग

1	2	3	4	5	6	7	8	9	10	11
436	मदारीपुर	112.49	322(83)	-(5)	-(5)	W,C	-(5)	-(5)	-(5)	KR,PR
437	भुवालपुर	114.52	343(82)	P(1)	-(5)	W,TK	-(5)	-(5)	-(5)	KR,PR
438	लालचन्द्रपुर एकछनिया	142.85	429(99)	-(5)	-(5)	W,T,TK	-(5)	-(5)	-(5)	KR,PR
439	गंगसरी	300.28	1,108(243)	P(1)	-(5)	W,T TK	-(5)	-(5)	-(5)	KR,PR
440	सरेती	200.73	1,067(294)	P(1)	MCW(1)	W,C	PO	-(5)	-(5)	KR,PR
441	मवई	254.14	1,088(258)	-(5)	-(5)	W,T,TK	PO	-(5)	-(5)	KR,PR
442	गीरा	44.11	221(48)	-(5-10)	-(5-10)	W,TW,TK	PO	-(5)	-(5)	KR,PR
443	पुरबारा	332.65	1,110(245)	-(5)	-(5)	W	-(5)	-(5)	-(5)	KR
444	खलीम्पुर भारों	235.53	1,094(235)	P(1)	-(5)	W	PHONE	सोम MON शुक्र FRI	-(5)	KR
445	नरायणपुर	125.46	275(67)	-(5)	-(5)	W	-(5)	-(5)	-(5)	KR
446	हरिहरपुर	125.86	404(95)	P(1)	-(5)	W	-(5)	-(5)	-(5)	KR
447	निगोहा	158.64	694(143)	-(5)	-(5)	W,T	PO	-(5)	-(5)	KR
448	गुकल्लापुर	271.95	722(126)	-(5-10)	-(5-10)	W,TW,C	-(5-10)	-(5-10)	-(5-10)	KR
449	माधोनुर मुल्तान	156.61	522(89)	P(1)	-(5)	W,T	-(5)	-(5)	-(5)	KR
450	आयमा ब्रहानिया	162.28	704(135)	-(5)	-(5)	W	-(5)	-(5)	-(5)	KR
451	महमपुर					गैर आबाद P(1),M(1) MCW(1),PHC(1),		Uninhabited संगलTUEरविसUN		PR
452	जंजाहार	1,412.36	7,282(1,852)	C(1),H(1)	FPC(1)	W,TW,CPTO,Phone	शानिसATबुधWED	सोम MON	BS,RS	PR
453	पट्टी रहस कौवल	690.40	3,060(653)	P(1)	-(5)	W	PO	शुक्र FRI	-(5)	PR
454	महमबदुर चन्दक	72.85	176(38)	-(5)	-(5)	W	-(5)	-(5)	-(5)	PR
455	बरखा मुल्तान	1,314.83	4,938(1,320)	P(1),M(1)	H(1), MCW(1),	D(1) W,C,TW	PO Phone	शानि SAT	मंगल TUE BS	PR

## VILLAGE DIRECTORY

AMENITIES AND LAND USE

SALON TAHSIL—4

12	13	14	15	16	17	18	19	20	2	1
रायबरेली		गेहूँ, चावल								
Raebareli (40)		Wheat, Rice ...		TK(28.33)TW(4.05)	64.75	4.05	11.31	...	Madariour	436
रायबरेली		गेहूँ, चावल								
Raebareli (40)	...	Wheat, Rice ...		TW(60.71)TK(20.24)	27.90	1.62	4.05	...	Bhuwalpur	437
रायबरेली		गेहूँ, चावल		GC(101.98)TW(6.07)					Lalchandarpur	
Raebareli (40)	...	Wheat, Rice ...		TK(16.19)	21.85	4.86	8.09	...	Ekchhanja	438
रायबरेली		गेहूँ, चावल								
Raebareli (40)	...	Wheat, Rice ...		GC(161.88)TK(40.47)	8.08	12.55	61.11	...	Gangsari	439
रायबरेली		गेहूँ, चावल		GC(80.94)TWE(40.47)						
Raebareli (40)	EAG	Wheat, Rice ...		TK(14.97)	8.09	16.19	40.07	...	Sareni	440
रायबरेली		गेहूँ, चावल								
Raebareli (35)	...	Wheat, Rice ...		GC(115.74)TK(8.09)	78.85	56.25	1.21	...	Mawai	441
रायबरेली		गेहूँ, चावल								
Raebareli (18)	...	Wheat, Rice ...		TW(21.04)TK(12.14)	0.40	4.05	6.48	...	Gaura	442
रायबरेली		गेहूँ, चावल		GC(38.85)W(40.47)						
Raebareli (36)	...	Wheat, Rice ...		TK(40.47)	60.70	61.92	90.24	...	Purbara	443
रायबरेली		गेहूँ, चावल								
Raebareli (37)	...	Wheat, Rice ...		GC(123.84)	29.14	53.42	29.13	...	Saleempur Bharon	444
रायबरेली		गेहूँ, चावल								
Raebareli (38)	...	Wheat, Rice ...		GC(86.20)	2.43	29.14	7.69	...	Narayanpur	445
रायबरेली		गेहूँ, चावल								
Raebareli (37)	...	Wheat, Rice ...		GC(69.20)	20.23	15.78	20.65	...	Hariharpur	446
रायबरेली		गेहूँ, चावल								
Raebareli (41)	...	Wheat, Rice ...		GC(90.25)	2.43	30.35	35.61	...	Nigoha	447
रायबरेली		गेहूँ, चावल								
Raebareli (42)	...	Wheat, Rice ...		GC(159.45)	12.14	53.41	46.95	...	Shukrullapur	448
रायबरेली		गेहूँ, चावल								
Raebareli (41)	...	Wheat, Rice ...		GC(54.63)	33.99	37.23	30.76	...	Madhopur Sultan	449
रायबरेली		गेहूँ, चावल								
Raebareli (40)	...	Wheat, Rice ...		GC(113.72)	7.28	21.04	20.24	...	Aima Jahaniya	450
रायबरेली										
Raebareli (42)	...	...	...	...	...	...	...	...	Mahmadpur	451
रायबरेली	EAG	गेहूँ, चावल		GC(49.78)W(126.27)						
Raebareli (34)	ED	Wheat, Rice ...		TWE(237.96)TK(4.45)	445.57	305.52	242.81	M(7), N(20)	Unchahar	452
रायबरेली		गेहूँ, चावल								
Raebareli (45)	...	Wheat, Rice ...		...	97.13	24.28	568.99	...	Patti Rahas Kaithwal	453
रायबरेली		गेहूँ, चावल								
Raebareli (43)	...	Wheat, Rice ...		TW(12.14)W(28.33)	24.69	2.02	5.67	...	Mahmadpur Chandau	454
रायबरेली		गेहूँ, चावल		GC(70.42)				M(1)		
Raebareli (42)	EA	Wheat, Rice 36.00		TWE(202.35)W(202.35)	424.52	128.69	250.50	T(2), N(5)	Arkha Mustakil	455

## 4-सतोन तहसील

ग्राम निदेशिका  
जन सुविधार्थे एवं भूमि उपयोग

1	2	3	4	5	6	7	8	9	10	11
456	जसौली	111.69	648(133)	P(1)	—(-5)	W,C	—(-5)	—(-5)	—(-5)	PR,KR
457	मिलिकपुर	374.74		गैर आबाद			Uninhabited			KR
458	कोटरा बहादुरगंज	740.17	3,200(778)	P(1)	—(-5)	W,C,R	PO	—(-5)	—(-5)	PR,KR
459	अरखा एहतमाली	556.44		गैर आबाद			Uninhabited			KR
460	हरबन्धनपुर	25.90	102(20)	—(-5)	—(-5)	R	—(-5)	—(-5)	—(-5)	PR,KR
461	पट्टीरहस कैथवल एहतमाली	937.66		गैर आबाद			Uninhabited			PR,KR
462	जब्बारीपुर	176.03	550(149)	—(-5)	—(-5)	W	—(-5)	—(-5)	—(-5)	PR
463	कल्यानी	174.01	679(141)	P(1)	—(-5)	W	—(-5)	—(-5)	—(-5)	PR
464	पूरे खूबचन्द मुस्तकिल	331.03	484(129)	—(-5)	—(-5)	W	—(-5)	—(-5)	—(-5)	PR
465	पू. खूबचन्द एहतमाली	484.81		गैर आबाद			Uninhabited			PR
466	शोकना एहतमाली	30.35		गैर आबाद			Uninhabited			KR
467	शोकना मुस्तकिल	215.69	1,051(245)	—(-5)	—(-5)	W TW	—(-5)	—(-5)	—(-5)	KR
468	हुरंसा	203.55	486(86)	P(1)	—(5-10)	W,TK,T W,TK	—(5-10)	—(5-10)	—(5-10)	PR,KR
469	सरायभान	206.79	580(112)	—(5-10)	—(5-10)	T,TW W,TK	—(5-10)	—(5-10)	—(5-10)	PR
470	गंगौली	375.95	2,132(404)	P(1)	—(5-10)	T,TW	—(5-10)	—(5-10)	—(5-10)	PR,KR
471	कन्दरावां	1,305.92	5,318(1,306)	P(1),M(1)	MCW(1),D(1) SMP(1)	C,W TK,TW W	PTO	सोम MON बुध WED	BS	PR,KR
472	खरोली मुस्तकिल	411.17	2,334(490)	P(1)	—(5-10)	TK,T	—(5-10)	सोम MON शुक्र FRI	BS	PR
473	जाजीगढ़ मुस्तकिल	40.88	50(11)	—(5-10)	—(5-10)	W	—(5-10)	—(5-10)	—(5-10)	KR,PR
474	जाजीगढ़ एहतमाली	29.95		गैर आबाद			Uninhabited			KR,PR
475	खरोली एहतमाली	71.62		गैर आबाद			Uninhabited			PR



## VILLAGE DIRECTORY

## AMENITIES AND LAND USE

SALON TAHSIL— 4

12	13	14	15	16	17	18	19	20	2	1
रायबरेली Raebareli (42) ... रायबरेली	गेहूँ, चावल Wheat, Rice ...	...	...	GC(38.04)	45.73	4.86	23.06	...	Jasauli	456
रायबरेली Raebareli (44) ... रायबरेली	...	...	...	...	57.87	---	316.87	...	Milikipur	457
रायबरेली Raebareli (45) ... रायबरेली	गेहूँ, चावल Wheat, Rice ...	EAG	...	W(80.94)TWE(40.47)	375.54	103.60	93.89	M(1),N(1)	Kotra Bahadurganj	458
रायबरेली Raebareli (40) ... रायबरेली	...	...	...	...	...	...	556.44	...	Arkha Ahatmali	459
रायबरेली Raebareli(45) ... रायबरेली	गेहूँ, चावल Wheat, Rice ...	...	...	TW(15.78)W(3.64)	4.05	0.81	1.62	---	Harbandhanpur	460
रायबरेली Raebareli (42) ... रायबरेली	...	...	...	W(93.08)TWE(161.88)	497.77	48.56	136.37	M(2),T(1)	Patti Rahas Kaithwal Ahatmali	461
रायबरेली Raebareli (42) ... रायबरेली	गेहूँ, चावल Wheat, Rice ...	...	...	TW(60.71)W(6.07)	99.15	6.05	4.05	...	Jabbaripur	462
रायबरेली Raebareli (44) ... रायबरेली	गेहूँ, चावल Wheat, Rice ...	...	...	W(30.35)	125.05	2.43	16.18	...	Kalyani	463
रायबरेली Raebareli (42) ... रायबरेली	गेहूँ, चावल Wheat, Rice ...	...	...	W(26.31)	185.75	4.05	114.92	...	Pure Khubchand Mustkil	464
रायबरेली Raebareli (42) ... रायबरेली	...	...	...	---	6.06	...	478.75	...	PureKhubchand Ahatmali	465
रायबरेली Raebareli (44) ... रायबरेली	...	...	...	...	...	...	30.35	...	Gokana Ahatmali	466
रायबरेली Raebareli(44) ... रायबरेली	गेहूँ, चावल Wheat, Rice ...	EAG	...	W(20.23) TWE(4.05)GC(80.94)	40.47	28.33	41.67	...	Gokana Mustkil	467
रायबरेली Raebareli (41) ... रायबरेली	गेहूँ, चावल Wheat, Rice ...	EAG	...	TK(36.42)GC(16.19)	59.09	18.21	41.26	...	Huresa	468
रायबरेली Raebareli (42) ... रायबरेली	गेहूँ, चावल Wheat, Rice ...	EAG	...	TK(3.64) GC(25.09)TWE(21.04)	124.65	2.42	29.95	...	Saraibhan	469
रायबरेली Raebareli (40) ... रायबरेली	गेहूँ, चावल Wheat, Rice ...	EAG	...	TK(87.81) GC(16.19)TWE(37.23)	99.56	55.04	80.12	M(1)	Gangoli	470
रायबरेली Raebareli (38) ... रायबरेली	गेहूँ, जौ Wheat, Barley ..	EAG	...	W(101.18)TK(32.38) GC(121.41)TWE(145.69)	234.72	60.70	609.84	N(4) M(3),T(1)	Kandrawan	471
रायबरेली Raebareli (42) ... रायबरेली	गेहूँ, चावल Wheat, Rice ...	EAG	...	GC(10.12) TWE(146.50)	119.79	26.31	108.45	...	Kharuli Mustkil	472
रायबरेली Raebareli (42) ... रायबरेली	गेहूँ, चावल Wheat, Rice ...	...	...	...	21.04	0.81	19.03	TEM(1)	Jargigarh Mustkil	473
रायबरेली Raebareli (42) ... रायबरेली	...	...	...	---	---	---	29.95	...	Jargigarh Ahatmali	474
रायबरेली Raebareli (42) ... रायबरेली	...	...	...	---	7.68	---	63.94	...	Kharauli Ahatmali	475



**परिशिष्टियां**  
**APPENDICES**

**परिशिष्ट I**  
**शिक्षा, चिकित्सा व अन्य सुविधाओं का तहसीलवार सार**

क्रम सं० Sl. No.	तहसील का नाम Name of Tahsil	शिक्षा Educational														ग्रामों की संख्या जिनमें कोई शिक्षा सुविधा नहीं है Villages with no educational facility
		प्राइमरी स्कूल Primary School	मिडिल स्कूल Middle School	हाई स्कूल/ सेकेण्ड्री स्कूल High School/ Secondary School	उच्चतर माध्यमिक/ पी०यू०सी०/ इण्टरमीडिएट एवं जूनियर कालेज Higher Secondary/ P.U.C./Inter- mediate/ Junior College	कालेज (स्नातक एवं उससे अधिक) College (graduate and above)	प्रौढ़ शिक्षा कक्षाएं/केन्द्र Adult literacy Class/ Centre	अन्य Others	ग्राम Villages	संस्थाएं Institutions	ग्राम Villages	संस्थाएं Institutions	ग्राम Villages	संस्थाएं Institutions	ग्राम Villages	
1	महाराजगंज Maharajganj	219	227	36	37	7	7	2	2	...	...	1	1	5	5	143
2	रायबरेली Rae Bareli	173	184	32	33	7	7	...	...	...	...	...	...	9	9	162
3	डलमऊ Dalmau	296	310	61	61	17	17	2	2	1	1	...	...	4	5	276
4	सलोन Salon	206	212	34	36	6	6	1	1	1	1	...	...	1	1	247
	योग Total	894	933	163	167	37	37	5	5	2	2	1	1	19	20	828

## APPENDIX I

## Tahsilwise Abstract of Educational, Medical and other amenities

चिकित्सा Medical																	
श्रीषधालय Dispensary		चिकित्सालय Hospital		प्रसूतिगृह एवं बाल कल्याण केन्द्र/प्रसूतिगृह/ बाल कल्याण केन्द्र Maternity and Child Welfare Centre/ Maternity home/Child Welfare Centre		प्राथमिक स्वास्थ्य केन्द्र/ स्वास्थ्य केन्द्र Primary Health Centre/ Health Centre		परिवार नियोजन केन्द्र Family Planning Centre		प्राथमिक स्वास्थ्य उपकेन्द्र Primary Health Sub Centre		जन-स्वास्थ्य रक्षक Community Health Worker		अन्य Other		ग्रामों की संख्या जिनमें कोई चिकित्सा सुविधा नहीं है। Villages with no Medical facility	
ग्राम Villages	संस्थाएं Institutions	ग्राम Villages	संस्थाएं Institutions	ग्राम Villages	संस्थाएं Institutions	ग्राम Villages	संस्थाएं Institutions	ग्राम Villages	संस्थाएं Institutions	ग्राम Villages	संस्थाएं Institutions	ग्राम Villages	संस्थाएं Institutions	ग्राम Villages	संस्थाएं Institutions	ग्राम Villages	संस्थाएं Institutions
18	19	20	21	22	23	24	25	26	27	28	29	30	31	32	33	34	
7	7	9	9	6	7	1	1	8	8	2	2	1	1	6	6	338	
4	5	3	3	3	3	4	4	6	6	...	...	1	1	1	1	320	
10	10	9	9	19	19	7	7	5	5	...	...	2	2	59	73	485	
4	4	5	5	19	19	3	3	8	8	1	1	...	...	13	16	419	
25	26	26	26	47	48	15	15	27	27	3	3	4	4	79	96	1,562	

**परिशिष्ट ३**  
**शिक्षण, चिकित्सा व अन्य सुविधाओं का तहसीलवार स्तर**

क्रम सं० Sl. No.	तहसील का नाम Name of Tahsil	पेयजल Drinking Water									ग्राम जिसमें किसी प्रकार के पेयजल की कोई सुविधा नहीं है Villages with no drinking water facility of any
		नल Tap	कुआँ Well	तालाब Tank	नलकूप Tubewell	नदी River	झरना Fountain	नहर Canal	अन्य Others	एक से अधिक साधन More than one sources	
1	2	35	36	37	38	39	40	41	42	43	44
1.	महाराजगंज Maharajganj	...	362	1	2	...	...	...	25	27	...
2.	रायबरेली Rae Bareli	13	332	...	5	...	...	...	119	134	...
3.	डलमऊ Dalmau	13	576	41	91	3	...	28	140	188	...
4.	सलोन Salon	22	450	58	80	11	...	91	28	195	...
	योग Total	48	1,720	100	178	14	...	119	312	544	...

## APPENDIX I

## Tahsilwise Abstract of Educational, Medical and other amenities

डाक एवं तार Post and Telegraph							यातायात Communication			विद्युत आपूर्ति Power Supply	
डाकघर Post Office	तारघर Telegraph Office	डाक एवं तारघर Post and Telegraph Office	डाक एवं टेलीफोन Post and Phone	तारघर एवं टेलीफोन Telegraph and Phone	डाक एवं तारघर एवं टेलीफोन Post and Telegraph Office and Phone	टेलीफोन Telephone	बस स्टॉप Bus Stop	रेलवे स्टेशन Railway Station	जलमार्ग Waterway	उपलब्ध Available	अनुपलब्ध Not available
45	46	47	48	49	50	51	52	53	54	55	56
60	...	9	5	...	1	...	17	3	...	187	176
49	...	6	...	...	2	...	94	8	...	209	126
91	...	6	6	...	3	...	69	15	...	195	381
55	...	6	5	...	4	2	42	3	...	169	287
255	...	27	16	...	10	2	222	29	...	761	970

परिशिष्ट II  
APPENDIX II

जनगणना प्रयोजन हेतु नगर माने गये नगरों (सेन्सस टाउन्स) के भूमि उपयोग सम्बन्धी आँकड़े  
Land utilisation data in respect of non-municipal towns (Census towns)

क्रम सं० Sl. No.	नगर एवं तहसील का नाम (कोष्ठक में) Name of town and tahsil (within brackets)	भूमि उपयोग (उपयोग में आने वाली विभिन्न प्रकार की भूमि का क्षेत्रफल हेक्टेयर में निकटतम दो स्थानों तक) Land use (i. e. Area under different types of land use in hectares upto two decimal points)					
		कुल क्षेत्रफल Total Area	वन Forest	विभिन्न सिंचाई साधन (व उससे सिंचित क्षेत्र) Irrigated (by sources)	असिंचित Unirrigated	कृषि योग्य बेकार भूमि चारागाह व बागों सहित Culturable Waste including Gaucher and groves	क्षेत्र जो कृषि हेतु उपलब्ध नहीं है Area not Available for Cultivation
1	2	3	4	5	6	7	8
शून्य NIL							



परिशिष्ट III  
APPENDIX III

महाराजगंज तहसील  
Maharajganj Tahsil

पेयजल को छोड़कर सुविधा रहित ग्रामों की सूची

List of villages where no amenity other than the drinking water is available

क्रम सं० Sl. No.	लोक नं० L.C. No.	ग्राम का नाम	Name of village
1	2	3	4
1	7	अमावां	Amawan
2	12	टोंडरपुर	Tondarpur
3	13	मल्हीपुर	Malhipur
4	18	पलिया	Paliyapur
5	19	सेहगोखानपुर	Sehgon Khanpur
6	22	मवइया	Mawaiya
7	37	गनेशपुर	Ganeshpur
8	38	देवपुरी	Deopuri
9	50	मलपुर	Malpur
10	51	कालागढी	Kalangarhi
11	63	उदरहरा	Udrehra
12	67	दरेहटा	Darehta
13	83	मठ गोसाईं	Math Gosain
14	84	मसापुर	Masapur
15	89	शेरगढ़	Shergarh
16	90	पिन्डरिया	Pendariya
17	91	जेराउगंज	Jeraoganj
18	92	रानीखैड़ा	Rani Khera
19	93	जुगराजपुर	Jugrajpur
20	94	आइमापुर	Aimapur
21	98	बरियारपुर	Bariyarpur
22	100	शाहपुर	Shahpur
23	101	कतकउली	Katkauli
24	103	रायपुर	Raipur
25	105	राजापुर मुतासिल सीवन	Rajapur Muttasil Siwan
26	106	जमुनीपुर	Jamunipur
27	107	कमालपुर बावांडीह	Kamalpur Awandih
28	111	भटसरा	Bhatsara
29	115	कक्केपुर	Kakkepur
30	118	कंसपुर	Kanspur

परिशिष्ट III  
APPENDIX III

महाराजगंज तहसील

Maharajganj Tahsil

पेयजल को छोड़कर सुविधा रहित ग्रामों की सूची

List of villages where no amenity other than the drinking water is available:

क्रम सं० Sl. No.	लॉ०को० नं० L. C. No.	ग्राम का नाम	Name of village
1	2	3	4
31	124	बानसिंहपुर	Bansinghpur
32	125	नटई	Natai
33	127	नियतकुंवर खेड़ा	Niyatkunwar Khera
34	128	रायपुर नेरुवा	Raipur Neruwa
35	130	बसंत कुंवर खेड़ा	Basant Kunwar Khera
36	131	रामपुर पदमनाथ	Rampur Padamnath
37	145	जुनिहा	Junihan
38	153	हाजीपुर	Hazipur
39	155	बलई मऊ	Balai Mau
40	171	टूक	Took
41	176	कौर	Kaur
42	194	राजा पट्टी	Raja Patti
43	196	सुल्तानपुर बहेंगी	Sultanpur Bahengi
44	198	दुबेपुर	Dubepur
45	200	अशरफपुर	Ashrafpur
46	209	मोहम्मद सराय	Mohammad Sarai
47	213	गढ़ी महावल	Garhi Mahabal
48	217	खरसपुर	Kharagpur
49	218	पिन्डरिया	Pendariya
50	222	रतवलिया मंझार	Ratwalia Manjhar
51	225	पट्टी बक्सी	Patti Bakshi
52	226	भवानीपुर	Bhawanipur
53	227	गोपालपुर	Gopalpur
54	229	रामगंज	Ramganj
55	231	मियागंज	Mianganj
56	232	अहमदाबाद पिपरी	Ahmdabad Pipri
57	235	जियापुर	Jiapur
58	236	ओतिया	Otia
59	249	गोधना	Godhana
60	259	हिलहा	Hilha

परिशिष्ट III  
APPENDIX III

महाराजगंज तहसील  
Maharajganj Tahsil

पेयजल को छोड़कर सुविधा रहित ग्रामों की सूची

List of villages where no amenity other than the drinking water is available

क्रम सं० Sl. No.	लोक० नं० L.C. No.	ग्राम का नाम	Name of village
1	2	3	4
61	261	भइयापुर	Bhaiyapur
62	265	कन्डरिया	<del>Kandaria</del>
63	271	पूरे लछिमनदेई	Pure lachhimandeई
64	276	पूरे अचली	Pure Achli
65	283	ताजुद्दीनपुर	Tajuddinpur <sup>1</sup>
66	284	अन्दूपुर	Andupur
67	290	रामनगर	Ramnagar
68	296	रेवतेडीह	Revtedih
69	301	सैदपुर	Saidpur
70	302	करीका	Karaunka
71	303	पूरे दुन्डी	Pure Dundi
72	304	सिजनी	Sijani
73	307	छीछा	Chhechha
74	308	बेसरावा	Besaruwa
75	309	पूरेमनी मनोहर	Puremani Manohar
76	310	पूरे मंगा	Pure Manga
77	313	चौरा	Chaura
78	314	रजवापुर	Rajwapur
79	315	धनुवां	Dhanuwan
80	323	संग्रामपुर	Sangrampur
81	326	देवकली	Deokali
82	341	मेढौना	Merhauna
83	343	टोडरपुर	Todarpur
84	350	असनी	Asni
85	354	मीरामऊ	Miramau
86	363	ताम्बामऊ	Tambamau

परिशिष्ट III  
APPNDIX III

रायबरेली तहसील  
Rae Bareli Tahsil

पेयजल को छोड़कर सुविधा रहित ग्रामों की सूची

List of villages where no amenity other than the drinking water is available

क्रम सं० Sl. No.	लोक० नं० L. C. N.	ग्राम का नाम	Name of village
1	2	3	4
1	10	जोहवा हिसार	Johwa Hisar
2	11	कक्केपुर	Kakkeypur
3	15	कनहट	Qanhat
4	18	मलिकपुर बरना	Malikpur Barna
5	29	बघई महलवार	Baghai Ahalwar
6	30	खैरा	Khaira
7	33	हिलगी	Hilgi
8	34	बीबीपुर तालुके हसनापुर	Bibipur Taluke Hasnapur
9	37	तुराबनगर	Turabnagar
10	41	मरदापुर	Mardapur
11	42	जलालपुर	Jalalpur
12	50	कुन्दरस खुर्द	Kundras Khurd
13	51	उफरामऊ	Uframau
14	54	चौपुरा	Chaupura
15	59	हरदासपुर	Hardaspur
16	69	टेरीमनिया टीकर	Terimaniya Teekar
17	72	महमदमऊ	Mahmadmau
18	74	मुहम्मदपुर डिघौरा	Mohammadpur Dighaura
19	76	लखनापुर	Lakhanapur
20	90	कनखरा	Kankhara
21	115	खैरहना	Khairahna
22	116	बहादुरनगर	Bahadurnagar
23	119	बघेल	Baghail
24	127	मोहम्मदपुर चुरई	Mohammadpur Churai
25	131	चाँदपुर	Chandpur
26	138	ताजपुर	Tajpur
27	140	उमरपुर गेरखुवा	Umarpur Gerkuwa
28	149	पेन्द्रारा	Pendara
29	160	सिकन्दरपुर	Sikandarpur
30	162	प्रेमराजपुर	Premrajpur

परिशिष्ट III  
APPENDIX III

रायबरेली तहसील

Rae Bareli Tahsil

पेयजल को छोड़कर सुविधा रहित ग्रामों की सूची

List of villages where no amenity other than the drinking water is available

क्रम सं० Sl. No.	लौ० को० नं० L.C. No.	ग्राम का नाम	Name of village
1	2	3	4
31	163	चक पचखरा	Chak Pachkhara
32	164	कासिमपुर बहौल	Qasimpur Bahaul
33	165	रामपुर बघेल	Rampur Baghel
34	166	दोहरी	Dohari
35	167	पूरे सिद्धा	Pure Sidha
36	168	गोविन्दपुर	Govindpur
37	170	पैतेमऊ	Paitemau
38	171	कलन्दरपुर	Kalandarpur
39	173	मानपुर	Manpur
40	174	बनी	Bani
41	175	चक लोदीपुर	Chak Lodipur
42	176	तम्बरपुर	Tambarpur
43	177	अलाउद्दीनपुर	Alauddindur
44	192	महानन्दपुर	Mahanandpur
45	196	मुलिहामऊ	Mulihama
46	199	मोनई	Monai
47	200	नथुवापुर	Nathuvapur
48	201	चकरार	Chakrar
49	208	भैरोपुर कटैली	Bhairopur Kataili
50	209	एकसना	Ekasana
51	211	भखवारा	Bhakhawara
52	212	कोला हैबतपुर	Kolahaibatpur
53	220	जहानपुर कोंडर	Jahanpur Konder
54	224	पासापुर	Pasapur
55	227	फखरुल सहनखेरा	Fakhrulhasan Khera
56	228	मछेछर	Machhechhar
57	232	राजापुर	Rajapur
58	246	चक निजाम	Chak Nizam
59	248	कचौदा मोहीउद्दीनपुर	Kachaunda Mohiuddinpur
60	256	बसाढ	Basadh

**परिशिष्ट III**  
**APPENDIX III**  
**रायबरेली तहसील**  
**Rae Bareli Tahsil**

**पेयजल को छोड़कर सुविधा रहित ग्रामों की सूची**  
List of villages where no amenity other than the drinking water is available

क्रम सं० Sl. No.	लोक० नं० I.C. No.	ग्राम का नाम	Name of village
1	2	3	4
61	261	भैदपुर	Bhaidpur
62	307	लोहरामऊ	Lohramau
63	341	देवानी	Dedani
64	343	नरौका	Narauka

परिशिष्ट III  
APPENDIX III

डलमल तहसील  
Dalmau Tahsil

पेयजल को छोड़कर सुविधा रहित ग्रामों की सूची

List of villages where no amenity other than the drinking water is available

क्रम सं० Sl. No.	लोक० नं० L.C. No.	ग्राम का नाम	Name of village
1	2	3	4
1	2	डोन्डनपुर	Dondanpur
2	6	गोनामऊ	Gonamau
3	7	बेहटा सातनपुर	Behata Satanpur
4	8	तरवा बरवा	Tarwa Barwa
5	11	सदुल्लापुर	Sadullapur
6	16	मोहनपुर	Mohanpur
7	19	खजुहा	Khajuha
8	21	लालपुर	Lalpur
9	22	हरदी	Hardi
10	23	बरोण्डी	Baraundi
11	24	हरीपुर मिरदहा	Haripur Mirdaha
12	25	मदनापुर	Madanapur
13	27	बरोला	Baraula
14	36	मेरामऊ	Meramau
15	42	नोनेरा	Nonera
16	47	दहीरापुर	Daheerapur
17	48	बरवालिया	Barwalia
18	55	मझिगवां	Majhigaon
19	58	कालूपुर	Kalupur
20	62	सूरजपुर गुमान खेड़ा	Surajpur Guman Khera
21	64	बसावन खेड़ा	Basawan Khera
22	77	चिखड़ी	Chikhari
23	81	पूरे भवानी	Pure Bhawani
24	92	बनईमऊ	Banaimau
25	98	कोंडरा	Kondra
26	112	रहीम खेड़ा	Rahim Khera
27	113	चाँदपुर	Chandpur
28	117	प्रेम चक	Prem Chak
29	119	कुशल खेड़ा	Kushal Khera
30	126	ताल कटैला	Tal Kataila

परिशिष्ट III  
APPENDIX III

डलमऊ तहसील

Dalmau Tahsil

पेयजल को छोड़कर सुविधा रहित ग्रामों की सूची

List of villages where no amenity other than the drinking water is available

क्रम सं० Sl. No.	लोक० नं० L.C. No.	ग्राम का नाम	Name of village
1	2	3	4
31	128	छतोता	Chhatauna
32	129	निजाम खेड़ा	Nizam Khera
33	135	जय गोपालगंज	Jai Gopalganj
34	144	टेरुई	Terui
35	146	मंगतपुर	Mangatpur
36	158	चकमानिया	Chakmaniya
37	163	मैलासपुर	Mailaspur
38	166	भावा खेड़ा	Bhawa Khera
39	173	साढापुर	Sarhapur
40	180	चक काँटी	Chak Kanti
41	181	हरीपुर	Haripur
42	186	गुसाई खेड़ा	Gusai Khera
43	187	पुरषोत्तमपुर	Pursottampur
44	188	देवमई एहतमाली	Deomai Ahatmali
45	190	तेवारीपुर खुर्द	Tewaripur Khurd
46	191	काशी खेड़ा	Kashi Khera
47	198	कस्बा बदलू	Qasba Badlu
48	200	पूरनपुर	Puranpur
49	202	जगन्नाथपुर	Jagannathpur
50	204	कोटिया एहतमाली	Kotiya Ahatmali
51	217	गोण्डा	Gonda
52	226	गजियापुर	Gajiyapur
53	230	पसन खेड़ा	Pasan Khera
54	231	दारियापुर	Dariyapur
55	236	हैबतपुर कलाँ	Haibatpur Kalan
56	239	फिरोजपुर	Firojpur
57	240	दफपुरा	Dafpura
58	257	फन्ते सराय	Fantey Sarai
59	284	बण्डई	Bandai
60	296	झाबर हरदो पट्टी	Jhabar Hardo Patti



परिशिष्ट III  
APPENDIX III

दलमऊ तहसील  
Dalmau Tahsil

पेयजल की छोड़कर सुविधा रहित ग्रामों की सूची

List of villages where no amenity other than the drinking water is available

क्रम सं० Sl. No.	लोक० न० L.C. No.	ग्राम का नाम	Name of village
1	2	3	4
61	301	नरेन्द्रपुर	Narendrapur
62	311	शोभवापुर	Shobhawapur
63	312	आनापुर	Anapur
64	325	फखरुद्दीनपुर	Fakaruddinpur
65	354	खैरहनी	Khairhani
66	355	सोहवल	Sohawal
67	374	सान्हेमऊ	Sanhemau
68	376	करनमऊ	Karanmau
69	381	भनवे	Bhanway
70	383	अलोपीपुर	Alopiipur
71	384	कुंवरमऊ पकरी	Kunwarmau Pakari
72	397	काशीपुर	Kashipur
73	400	साइस्ताबाद उर्फ नगरमऊ	Saistabad Urf Nagarumau
74	405	मनसुख मऊ	Mansukhmau
75	410	असढियांवा	Asarhiya wan
76	413	अमरहा	Amaraha
77	416	जहाँगीराबाद	Jahangirabad
78	421	देवली	Deoli
79	426	दरबानीहार	Darwanihar
80	431	छज्जपुर	Chhajipur
81	434	सलीमपुर	Salimpur
82	437	सेन्दुरामऊ	Senduramau
83	438	नसीरपुर गहिरवारी	Nasirpur Gahirwari
84	439	गीरधरपुर	Girdharpur
85	452	इस्लामपुर	Islampur
86	453	मुतबल्लीपुर उर्फ अयोध्या बक्स	Mutwalli Urf Ayodhya Bax
87	456	भटियारा	Bhatiyara
88	457	बांसी परान	Bansi Paran
89	458	कुड़ा चक सगुनपुर	Kurha Chak Sagunpur
90	459	सगुनपुर	Sagunpur

परिशिष्ट III  
APPENDIX III

डलमऊ तहसील  
Dalmau Tahsil

पेयजल को छोड़कर सुविधा रहित ग्रामों की सूची  
List of villages where no amenity other than the drinking water is available

क्रम सं० Sl. No.	लो० को० नं० L.C. N.	ग्राम का नाम	Name of village
1	2	3	4
91	460	सेवरा	Sewara
92	492	बहादुरगंज	Bahadurganj
93	494	मिर्जापुर उर्फ सूरजपुर सैमबसी	Mirzapur Urf Surajpur Saimbasi
94	498	जमुनीपुर	Jamunipur
95	499	एकडला	Ekdala
96	507	नारायणपुर बन्ना	Narayanpur Banna
97	510	रामपुर गोरी	Rampur Gauri
98	511	चरुहार बीक	Charuhar Bik
99	515	सेखूपुर	Sekhupur
100	517	दाउद शाहपुर	Daud Shahpur
101	521	सुल्तानपुर बढैया	Sultanpur Badhaia
102	522	भगवन्तपुर चन्दनिहा	Bhagwantpur Chandniha
103	523	हमीरमऊ	Hamirmau
104	526	धमधमा	Dhamdhama
105	531	सैद अलीपुर	Said Alipur
106	532	पूरे नसीरन	Pure Nasiran
107	533	पूरे सैदराजू	Pure Saidraju
108	535	गुरगुजपुर	Gurgujpur
109	538	भनवामऊ	Bhana wamau
110	553	गौरा लखमी	Gaura Lakhami
111	555	चन्दौली	Chandauli
112	560	जिगना	Jigana
113	576	जोग पट्टी दामोदर	Jog Patti Damodar
114	577	जोग मगदीपुर	Jog Magadipur
115	580	कोडिया	Kodia

परिशिष्ट III  
APPENDIX III

सलोन तहसील

Salon Tahsil

पेयजल को छोड़कर सुविधा रहित ग्रामों की सूची

List of villages where no amenity other than the drinking water is available

क्रम सं० Sl. No.	लॉको० नं० L.C. No.	ग्राम का नाम	Name of village
1	2	3	4
1	2	महमदपुर	Mahmadpur
2	22	महमूदपुर	Mahmoodpur
3	24	पूरे नेवाज	Pure Newaj
4	25	अरशदपुर	Arshadpur
5	29	नगदियापुर	Nagdaiyapur
6	40	हाजीपुर	Hazipur
7	41	तारापुर	Tarapur
8	51	रजियापुर	Rajiapur
9	53	मखदूमपुर	Makhdumpur
10	63	आलमपुर	Alampur
11	64	हरीरामपुर टिरा	Harirampur Tirra
12	75	सैबसी	Saibasi
13	81	खेरी सैदपुर	Reori Saidpur
14	88	दीनापुर	Dinapur
15	89	पूरे बंशी	Pure Bansi
16	91	रायपुर टोडी	Raipur Todi
17	92	गोपालपुर	Gopalpur
18	105	कमालपुर बडैला	Kamalpur Barela
19	107	हमीरी पट्टी	Hamiri Patti
20	108	खरिका	Kharika
21	129	दोस्तपुर बुढ़वारा	Dostpur Burhbra
22	130	बीरपुर	Birpur
23	132	पछुवाबारा	Pachhuabara
24	134	भगवतपुर	Bhagwatpur
25	139	फागुपुर	Fagupur
26	140	बछावल खुर्द	Bachhwal Khurd
27	144	धनकेसरा	Dhankesara
28	145	गंगापुर कामुवा	Gangapur Kamuwa
29	157	सातनपुर	Satanpur
30	158	नरायनपुर	Narainpur

परिशिष्ट III  
APPENDIX III

सलोन तहसील  
Salon Tahsil

पैयजल को छोड़कर सुविधा रहित ग्रामों की सूची

List of villages where no amenity other than the drinking water is available

क्रम सं० Sl. No.	लो०को० नं० L.C. No.	ग्राम का नाम	Name of village
1	2	3	4
31	159	बीकापुर	Bikapur
32	163	धीसीगढ़ी	Ghisigarhi
33	165	वकालनगढ़	Wakalangarh
34	168	शेरनाथपुर	Shernathpur
35	170	सादीपुर कोटवा	Sadipur Kotwa
36	174	गोयरा	Goera
37	175	कोल	Koal
38	179	गढ़वा	Gadawa
39	192	सेमरी झकारासी	Semari Jhakarasi
40	193	गनेशपुर	Ganeshpur
41	204	जुजवलिया उर्फ बिजवलिया	Jujwalia Urf Bijwalia
42	213	साँडा सैदान	Sanda Saidan
43	215	केशवपुर	Keshopur
44	216	पीरानगर मुहीदीनपुर	Peeranagar Muhidinpur
45	217	पिरथीपुर	Pirthipur
46	228	जैरामपुर पांडेय	Jairampur Pandey
47	239	लखनपुर	Lakhanpur
48	242	पूरे मोहम्मद साईदफजल अहमद	Pure Mohammad Saidfajal Ahmad
49	250	कपूरीपुर	Kapooripur
50	251	अशरफगंज	Ashrafganj
51	266	जहानपुर	Jahanpur
52	268	मोहम्मदाबाद	Mohmadabad
53	274	चक नेकनामपुर	Chak Neknampur
54	275	पूरे मीरा	Pure Meera
55	276	सटवा	Satwa
56	283	शिकोहाबाद	Shikohabad
57	293	पूरे मोहम्मदसाईद उर्फ उमरपुर	Pure Mohammadsaid Urf Umarpur
58	298	फतेहाबाद	Fatehabad
59	305	हरपुर हल्ला	Harpur Halla
60	308	पूरे मंशाराम	Pure Mansaram

परिशिष्ट III  
APPNDIX III

सलोन तहसील

Salon Tahsil

पेयजल को छोड़कर सुविधा रहित ग्रामों की सूची

List of villages where no amenity other than the drinking water is available

क्रम सं० Sl. No.	लोक० नं० L. C. N.	ग्राम का नाम	Name of village
1	2	3	4
61	323	नेवादा	Newada
62	325	खालिदपुर कलां	Khalidpur Kalan
63	356	छतौना मरियानी	Chhatauna Mariyani
64	358	हजारौबाग	Hajaribagh
65	363	मुरारमऊ	Murarmau
66	365	पूरे खिरुधर	Pure Khirudhar
67	366	बछैयापुर	Bachhiyapur
68	368	समसपुर पतौना	Samaspur Patauna
69	370	परसीपुर	Parsipur
70	372	डाकपुर	Dakpur
71	376	पैदापुर	Paindapur
72	381	जमालपुर माफी	Jamalpur Mafi
73	382	सवैया राजे	Sawaiya Raje
74	393	गोपालपुर घुरबस	Gopalpur Ghurubas
75	394	सरबदहा	Sarbahda
76	395	मियांपुर	Miyanpur
77	397	भागीपुर	Bhagipur
78	399	शाहजादपुर एहतमाली	Shahjadpur Ahatmali
79	412	हादीपुर	Hadipur
80	414	धमधमा	Dhamdhama
81	416	हिसामपुर	Hisampur
82	417	खरग सैनपुर	Kharag Sainpur
83	418	गोपालपुर उधवन	Gopalpur Udhawan
84	422	मीरापुर दमजानी	Meerapur Damgani
85	427	सराय परसु	Sarai Parsu
86	428	खालिकपुर खुर्द	Khalikpur Khurd
87	429	मलकाना	Malkana
88	431	गौरव्यापुर माफी	Gauraiyapur Mafi
89	443	पुरबारा	Purbara
90	445	नरायनपुर	Narainpur

परिशिष्ट III  
APPENDIX III

सलोन तहसील  
Salon Tahsil

पेयजल को छोड़कर सुविधा रहित ग्रामों की सूची

List of villages where no amenity other than the drinking water is available

क्रम सं० Sl. No.	लोक० नं० L.C. No.	ग्राम का नाम	Name of village
1	2	3	4
91	448	सुकरुल्लापुर	Shukurullapur
92	450	आयमा जहनिया	Aima Jahaniya

परिशिष्ट IV  
APPENDIX IV

अनुसूचित जातियों तथा अनुसूचित जनजातियों की जनसंख्या का कुल जनसंख्या से  
अनुपात परिसर के अनुसार ग्रामों की सूची

List of villages accordings to the proportion of Scheduled castes  
and Scheduled tribes to the total population by ranges

तहसील—महाराजगंज  
Tahsil—Maharajganj

अ-अनुसूचित जातियाँ  
A—Scheduled Castes

अनुसूचित जातियों की जनसंख्या का परिसर (प्रतिशत) Range of Scheduled castes population (Percentage)	लोकेशन कोड संख्या Location code No.	ग्राम का नाम Name of Village	अनुसूचित जातियों की जनसंख्या का परिसर (प्रतिशत) Range of Scheduled castes population (Percentage)	लोकेशन कोड संख्या Location code No.	ग्राम का नाम Name of Village
1	2	3	1	2	3
*0—5	82	दहिगवा Dahigawan	11—15	358	साहमऊ Shahmau
	130	बसंत कुंवर खेड़ा Basant Kunwar Khera		359	बालामऊ Balamau
	93	जुगराजपुर Jugrajpur		362	भागीरथपुर Bhagirathpur
6—10	295	भामर Bhamar		363	तम्बामऊ Tambamau
	330	आशापुर रुरु Asapur Ruru	16—20	83	मठ गोसाईं Math Gosain
11—15	32	बहादुर Bahadurpur		136	भवनियापुर Bhawaniapur
	62	नीवा Niwan		149	असनी Asni
	101	कतकौली Katkauli		177	कुसमौरा Kusmaura
	110	नहरिया Naharia		204	इन्हीना Inhauna
	158	इन्दौरा Indaura		226	भवानीपुर Bhawanipur
	240	भीखीपुर Bhikhipur		239	राजापुर Rajapur
	248	युसुफनगर Yusufnagar		266	सिरसा Sirsa
	254	हसनपुर Hasanpur		284	अन्दपुर Andupur
	283	ताजुद्दीनपुर Tajuddinpur		305	ओनडीह Ondih
	303	पूरे दुन्डी Pure Dundi		309	पूरे मनी मनोहर Pure Mani Manohar
	306	अलाईपुर Alaipur		317	रमई Ramai

परिशिष्ट IV  
APPENDIX IV

अनुसूचित जातियों तथा अनुसूचित जनजातियों की जनसंख्या का कुल जनसंख्या से  
अनुपात परिसर के अनुसार ग्रामों की सूची

List of villages according to the proportion of Scheduled castes  
and Scheduled tribes to the total population by ranges

तहसील—महाराजगंज  
Tahsil—Maharajganj

अ—अनुसूचित जातियाँ  
A—Scheduled Castes

अनुसूचित जातियों की जनसंख्या का परिसर (प्रतिशत)			ग्राम का नाम Name of Village	अनुसूचित जातियों की जनसंख्या का परिसर (प्रतिशत)		ग्राम का नाम Name of Village
Range of Scheduled castes population (Percentage)	Location code No.	Range of Scheduled castes population (Percentage)		Location code No.		
1	2	3	1	2	3	
16—20	319	चेतरा खुर्द Chitra Khurd	21—30	89	शेरगढ़ Shergarh	
	334	रजनपुर Rajampur		91	जेराऊगंज Jeraoganj	
	350	असनी Asni		94	आइमापुर Aimapur	
	351	ढोढनपुर Dhodhanpur		98	बरियारपुर Bariyarpur	
21—30	12	टोडरपुर Tondarpur		100	शाहपुर Shahpur	
	25	बहुदा कला Bahuda Kalan		102	अछई Achhai	
	49	थुलेन्डी Thulendi		104	सीवन Siwan	
	56	महेरी Maheri		106	जमुनीपुर Jamunipur	
	59	करनपुर Karanpur		107	कमालपुर आवाडीह Kamalpur Awandih	
	65	मैनहार कटरा Mainahar Katra		114	जमुरावा Jamurava	
	66	सैदपुर बेहटा Saidpur Behta		115	कक्केपुर Kakkepur	
	70	राजामऊ Rajamau		117	बेलवा Belwa	
	73	मुबारकपुर सांपो Mubarakpur Sanpo		119	सराय च्छतार्दहारी Sarai Chhatardhari	
	77	कुम्भी Kumbhi		125	नटई Natai	
	85	कुम्हरावा Kumhrawan		126	कोटवा Kotwa	
	88	राजापुर Rajapur		141	पारा खुर्द Para Khurd	



परिशिष्ट IV  
APPENDIX IV

अनुसूचित जातियों तथा अनुसूचित जन जातियों की जनसंख्या का कुल जनसंख्या से  
अनुपात परिसर के अनुसार ग्रामों की सूची

List of Villages according to the proportion of Scheduled castes  
and Scheduled tribes to the total population by ranges

तहसील—महाराजगंज  
Tahsil—Maharajganj

अ—अनुसूचित जातियाँ  
A—Scheduled Castes

अनुसूचित जातियों की जनसंख्या का परिसर (प्रतिशत) Range of Scheduled castes Population (Percentage)	लोकेशन कोड संख्या Location code No.	ग्राम का नाम Name of Village	अनुसूचित जातियों की जनसंख्या का परिसर (प्रतिशत) Range of Scheduled castes Population (Percentage)	लोकेशन कोड संख्या Location code No.	ग्राम का नाम Name of Village
1	2	3	1	2	3
21— 30	144	घुरौना Ghurauna	21— 30	201	चिलौली Chilauli
	146	नरायनपुर Narainpur		206	सडिया Sandhiya
	147	हसनपुर Hasanpur		207	कठौरा Kathaura
	148	सलेथू Salethu		208	आजादपुर Azadpur
	152	अटरा Atra		211	सातन पुरवा Satan Purwa
	157	बरहुवा Barahuan		212	भानीपुर Bhanipur
	161	ओई Oic		216	जेहता उसरहा Jehta Usarha
	165	कुसडी सागरपुर Kusari Sagarpur		225	पट्टी बक्शी Patti Bakshi
	168	कुबना Kubna		232	अहमदाबाद पिपरी Ahmdabad Pipri
	169	कोटवा मदनिया Kotwa Madania		233	जिजौली Jijauli
	170	पोखरनी Pokharni		234	बनभरिया Banbhariya
	179	ज्योना Jeona		235	जियापुर Jiapur
	183	खरावा Kharawan		236	ओटिया Otia
	186	गोयन Goen		238	फतहपुर Fatehpur
	188	हथराणा Hathrauna		241	करनगाँव Karan Gaon
	192	तेरई Terhai		245	मिर्जागढ़ Mirzagarh

परिशिष्ट-IV  
APPENDIX IV

अनुसूचित जातियों तथा अनुसूचित जनजातियों की जनसंख्या का कुल जनसंख्या से  
अनुपात परिसर के अनुसार ग्रामों की सूची

List of Villages according to the proportion of Scheduled castes  
and Scheduled tribes to the total population by ranges

तहसील—महाराजगंज  
Tahsil—Maharajganj

अ—अनुसूचित जातियाँ  
A—Scheduled Castes

अनुसूचित जातियों की जनसंख्या का परिसर (प्रतिशत) Range of Scheduled castes population (Percentage)		लोकेशन कोड संख्या Location code No.	ग्राम का नाम Name of Village	अनुसूचित जातियों की जनसंख्या का परिसर (प्रतिशत) Range of Scheduled castes population (Percentage)		लोकेशन कोड संख्या Location code No.	ग्राम का नाम Name of Village
1	2	3		1	2	3	
21—30			दादूपुर Dandupur	21—30			विराज Biraj
	250		जुगराजपुर Jugrajpur			297	बदसना Bhadsana
	251		फूला Phula			298	कोटवा Kotwa
	252		रामपुर Rampur			300	करौका Karaunka
	253		रस्तामऊ Rastamau			302	सिजनी Sijani
	256		मांझगाँव Manjhgaon			304	बेसरवा Besaruwa
	258		जमोलिया Jomolia			308	पुरेमगा Puremanga
	260		भइयापुर Bhaiypur			310	सैबसी Saibasi
	261		महमूदाबाद कोटवा Mahmoodabad Kotwan			322	संग्रामपुर Sangrampur
	262		सेमरीवा Semrauta			323	बारकोट Barkot
	270		बसंतपुर Basantpur			324	देवकली Deokali
	272		राजापुर हलीम Rajapur Halim			326	पच्छिम तिलोई Pachhim Tiloi
	273		सतगाँव Satgaon			327	तिलोई Tiloi
	274		अकबरपुर फरसी Akbarpur Farsi			328	सांगीपुर Sangipur
	275		टीसा खानापुर Tisa Khanapur			329	भेलोई खुर्द Bheloi Khurd
	285		चिनगाही Chingahi			331	भेलोई कला Bheloi Kalan
	294					332	

**परिशिष्ट IV**  
**APPENDIX IV**

अनुसूचित जातियों तथा अनुसूचित जनजातियों की जनसंख्या का कुल जनसंख्या से  
अनुपात परिसर के अनुसार ग्रामों की सूची

List of villages according to the proportion of Scheduled castes  
and Scheduled tribes to the total population by ranges

तहसील—महाराजगंज  
Tahsil—Maharajganj

अ—अनुसूचित जातियाँ  
A—Scheduled Castes

अनुसूचित जातियों की जनसंख्या का परिसर (प्रतिशत)			अनुसूचित जातियों की जनसंख्या का परिसर		
Range of Scheduled castes population (percentage)	Location code No.	Name of Village	Range of Scheduled castes population (Percentage)	Location code No.	Name of Village
1	2	3	1	2	3
21- 30	340	छतहुवन Chhathuwan	31+	7	अमावां Amawan
	345	जगदीशपुर Jagdishpur		8	कुन्डौली Kundaoli
	348	राजामऊ Rajamau		9	महरोरा Mahraura
	349	हसवा Hanswa		10	नीम टीकर Neem Tiker
	352	लीही Lihi		11	सरौरा Saraura
	353	अहुरी Ahuri		13	मल्हीपुर Malhipur
	354	मी रामऊ Meeramau		14	बछरावां Bachhrawan
	360	जनापुर Janapur		15	बिनायकपुर Binayakpur
	361	अगौना Agauna		16	सेहगो पश्चिमगांव Sehgon Pachimgaon
	364	ताम्बामऊ Tambamau		17	तमनपुर Tamanpur
	1	कुरी Kurri		18	पलिया Paliya
31+	2	रामपुर सुदौली Rampur Sudauli		19	सेहगो खानपुर Sehgon Khanpur
	3	सब्जी Sabzi		20	सेहगो पूरबगांव Sehgon Purabgaon
	4	इसियां Esia		21	दुन्दगढ़ Dundgarh
	5	चुरुवा Churuwa		22	मवइया Mawaiya
	6	दोस्तपुर Dostpur		23	पिन्डौली Pindauli

परिशिष्ट IV  
APPENDIX IV

अनुसूचित जातियों तथा अनुसूचित जनजातियों की संख्या का कुल जनसंख्या से  
अनुपात परिसर के अनुसार ग्रामों की सूची

List of villages according to the proportion of Scheduled castes  
and Scheduled tribes to the total population by ranges

तहसील—महाराजगंज  
Tahsil—Maharajganj

अ—अनुसूचित जातियाँ  
A—Scheduled Castes

अनुसूचित जातियों की जनसंख्या का परिसर (प्रतिशत) Range of Scheduled castes (population Percentage)	लोकेशन कोड संख्या Location cade No.	ग्राम का नाम Name of Village	अनुसूचित जातियों की जनसंख्या का परिसर (प्रतिशत) Range of Scheduled castes Population (Percentage)	लोकेशन कोड संख्या Location code No	ग्राम का नाम Name of Village
1	2	3	1	2	3
31+		बहुदा खुर्द Bahuda Khurd	31+		पन्डोरा खुर्द Pandera Khurd
	24	देहली Dehli		42	असहन जगतपुर Ashan Jagatpur
	26	चितवनिया Chitwania		43	पन्डोरा कलाँ Pandera Kalan
	27	बेडारु Bedaru		44	उचौरी Unchauri
	28	बंकागढ़ Bankagarh		45	जलालपुर Jalalpur
	29	कसरवाँ Kasrawan		46	रसूलपुर Rasulpur
	30	जहांगीराबाद Jahangirabad		47	गूजरपुर Gujarpur
	31	बहादुरनगर Bahadurnagar		48	मलपुर Malpur
	32	पहरावा Pahrawan		50	काला गढ़ी Kalan Garhi
	33	रानी खेड़ा Rani Khera		51	पहनासा Pahnasa
	34	हंसवा Hanswa		52	रामपुर मोहीउद्दीनपुर Rampur Mohiuddinpur
	35	तिलेण्डा Tilenda		53	मलिकपुर सरैया Malikpur Saraiyan
	36	गनेशपुर Ganeshpur		54	बन्नावा Bannawan
	37	देवपुरी Deopuri		55	कन्दावा Kandawan
	38	जीगो Jigon		57	उमरपुर Umarpur
	40	भैरमपुर Bhairampur		58	पीठन Pithan
	41			60	

परिशिष्ट IV  
APPENDIX IV

अनुसूचित जातियों तथा अनुसूचित जनजातियों की संख्या का कुल जनसंख्या से  
अनुपात परिसर के अनुसार ग्रामों की सूची

List of villages according to the proportion of Scheduled castes  
and Scheduled tribes to the total population by ranges

तहसील—महाराजगंज  
Tahsil—Maharajganj

अ—अनुसूचित जातियाँ  
A—Scheduled Castes

अनुसूचित जातियों की जनसंख्या का परिसर (प्रतिशत) Range of Scheduled castes population (Percentage)	लोकेशन कोड संख्या Location cade No.	ग्राम का नाम Name of Village	अनुसूचित जातियों की जनसंख्या का परिसर (प्रतिशत) Range of Scheduled castes Population (Percentage)	लोकेशन कोड संख्या Location code No.	ग्राम का नाम Name of Village
1	2	3	1	2	3
31+		खैरहनी Khairahni	31+		बदावर Badawar
	61	उदरहरा Udrehra		86	कसना Kasna
	63	मदा खेड़ा Mada Khera		87	पिन्डरिया Pedariya
	64	दरेहता Darehta		90	रानी खेड़ा Rani Khera
	67	इचौली Ichauli		92	गुमावां Gumawan
	68	शेखपुर समोधा Shaikhpur Samodha		95	नैरथुवा Nerthuva
	69	रैन Rain		96	रीवां Riwan
	71	कलुई खेड़ा Kalui Khera		97	बसंतपुर सकतपुर Basantpur Sakatpur
	72	पस्ताुर Pastaaur		99	रामपुर Rampur
	74	सूरजपुर Surajpur		103	राजापुर मुतासिल सीवान Rajapur Muttasil siwan
	73	बैती Bainti		105	अलीपुर Alipur
	76	ढेकवा Dhekwa		108	मंझिगवा ManJhi Gawan
	78	रामपुर भोली गाड़ा Rampur Bholi Gara		109	भटसरा Bhatsara
	79	पिपरी Pipri		111	पुरासी Purasi
	80	शिवली Sheoli		112	समसपुर हलोर Samaspur Halor
	81	मठ गोसाईं Math Gosain		113	बरवलिया Barwalia
	84			116	

**परिसर IV**  
**APPENDIX IV**

अनुसूचित जातियों तथा अनुसूचित जनजातियों की जनसंख्या का कुल जनसंख्या से  
अनुपात परिसर के अनुसार ग्रामों की सूची  
List of Villages according to the proportion of Scheduled castes  
and Scheduled tribes to the total population by ranges

तहसील—महाराजगंज  
Tahsil—Maharajganj

अ- अनुसूचित जातियाँ  
A—Scheduled Castes

अनुसूचित जातियों की जनसंख्या का परिसर (प्रतिशत)			अनुसूचित जातियों की जनसंख्या का परिसर (प्रतिशत)		
Range of Scheduled castes population (Percentage)	Location code No.	Name of Village	Range of Scheduled castes population (Percentage)	Location code No.	Name of Village
1	2	3	1	2	3
31+		कंसपुर	31+		पारा कलाँ
	118	Kanspur		142	Para Kalan
		भवानीगढ़			रामगाँव
	120	Bhawanigarh		143	Ramgaon
		ढोढवापुर			जुनिहाँ
	121	Dhodhwapur		145	Junihan
		शिवगढ़			राघोपुर
	122	Sheogarh		150	Raghopur
		रामपुर खास			हरदोई
	123	Rampur Khas		151	Hardoi
		रामपुर नेरुवा			हाजीपुर
	128	Rampur Neruwa		153	Hazipur
		जगदीशपुर			सुल्तानपुर
	129	Jagdishpur		154	Sultanpur
		रामपुर पद्मनाथ			बलईमऊ
	131	Rampur Padamnath		155	Balaimau
		भौसी			चिलौली
	132	Bhausi		156	Chilauli
		गोविन्दपुर			पखनपुर
	133	Govindpur		160	Pakhanpur
		ओसाह			राईमऊ
	134	Osah		162	Raimau
		रामपुर टिकरा			जमुरावा
	135	Rampur Tikra		163	Jamurawan
		नरयनपुर			बसकटा
	137	Narainpur		164	Baskata
		खजुरी			राजापुर कंसपुर
	138	Khajuron		166	Rajapur Kanspur
		गूहा			मोन
	139	Gurha		167	Mon
		तौली			टूक
	140	Tauli		171	Took

परिशिष्ट IV  
APPENDIX IV

अनुसूचित जातियों तथा अनुसूचित जनजातियों की जनसंख्या का कुल जनसंख्या से  
अनुपात परिसर के अनुसार ग्रामों की सूची

List of villages according to the proportion of Scheduled castes  
and Scheduled tribes to the total population by ranges

तहसील—महाराजगंज  
Tahsil—Maharajganj

अ—अनुसूचित जातियाँ  
A—Scheduled Castes

अनुसूचित जनजातियों			अनुसूचित जातियों		
की जनसंख्या	लोकेशन	ग्राम का नाम	की जनसंख्या	लोकेशन	ग्राम का नाम
का परिसर	कोड		का परिसर	कोड	
(प्रतिशत)	संख्या	Name of Village	(प्रतिशत)	संख्या	Name of Village
Range of	Location		Range of	Location	
Scheduled castes	code		Scheduled castes	code	
population	No.		Population	No.	
(Percentage)			(Percentage)		
1	2	3	1	2	3
31+		ओथी	31+		राजा पट्टी
	172	Othi		194	Raja Patti
		जिहवा			महिमानपुर
	173	Jihwa		195	Mahimanpur
		अतरेहटा			सुल्तानपुर बहेगी
	174	Atrehta		196	Sultanpur Bahengi
		पाली			नवखेड़ा
	175	Pali		197	Nav Khera
		कैर			दुबेपुर
	176	Kair		198	Dubepur
		बलीपुर			अंगुरी
	178	Balipur		199	Anguri
		कुकहा रामपुर			असरफपुर
	180	Kukaha Rampur		200	Ashrafpur
		कुसमी			कोटवा
	181	Kusmi		202	Kotwa
		सिंघवापुर			सरैया सलारपुर
	182	Singhwapur		203	Saraiya Salarpur
		टिकरी			सराय माधो
	184	Tikari		205	Sarai Madho
		महिया सेन्दुरिया			मौहम्मद सराय
	185	Mahiya Senduriya		209	Mohammad Sarai
		नगियामऊ			डांगी
	187	Nagiamau		210	Dangi
		लौली			गढी महाबल
	189	Lauli		213	Garhi Mahabal
		सकतपुर			अहोरवा
	190	Sakatpur		214	Ahorwa
		जैतपुर			खारा
	191	Jaitpur		215	Khara
		जगतपुर			खरगपुर
	193	Jagatpur		217	Khargpur

परिशिष्ट IV  
APPENDIX IV

अनुसूचित जातियों तथा अनुसूचित जनजातियों की जनसंख्या का कुल जनसंख्या से  
अनुपात के परिसर के अनुसार ग्रामों की सूची

List of villages according to the proportion of Scheduled castes  
and Scheduled tribes to the total population by ranges

तहसील—महाराजगंज  
Tahsil—Maharajganj

अ—अनुसूचित जातियाँ  
A—Scheduled Castes

अनुसूचित जातियों की जनसंख्या का परिसर (प्रतिशत) Range of Scheduled castes population (Percentage)	लोकेशन कोड संख्या Location code No.	ग्राम का नाम Name of Village	अनुसूचित जातियों की जनसंख्या का परिसर (प्रतिशत) Range of Scheduled castes population (Percentage)	लोकेशन कोड संख्या Location code No.	ग्राम का नाम Name of Village
1	2	3	1	2	3
31+	218	पिन्डरिया Pendariya	31+	246	खानापुर Khanapur
	219	पेन्दारा Pendara		247	मठेपुर Mattepur
	220	खेखरुआ Khekharua		249	गोधना Godhana
	221	रामपुर पवारा Rampur Panwara		255	कोची Konchi
	222	रतवलिया मंझार Ratwalia Manjhar		257	चिलौली Chilauli
	223	सिंहपुर Sighpur		259	हिलहा Hilha
	224	पन्हाना Panhauna		263	बारी गोहन्ना Bari Gohanna
	227	गोपालपुर Gopalpur		264	गंगापुर Gangapur
	228	धीरापुर Dhirapur		265	कन्दरिया Kandaria
	229	रामगंज Ramganj		267	औतेहीबाद फरोसन Otehibad Farosan
	230	जयनगरा Jaina4ra		268	ठोकरपुर Thokarpur
	231	मियागंज Mianganj		271	पूरे लच्छिमनदेई Pure Lachhiman Dei
	237	शेखनगांव Sheikhangaon		276	पूरे अचली Pure Achli
	242	सिथौली Sithauli		277	कैडावा Kaidawan
	243	धुरेहरी Dhurehri		278	मऊ Mau
	244	बहुआ Bahua		279	सिकन्दरपुर Sikandarpur



परिशिष्ट IV  
APPENDIX IV

अनुसूचित जातियों तथा अनुसूचित जनजातियों की जनसंख्या का कुल जनसंख्या से  
अनुपात परिसर के अनुसार ग्रामों की सूची

List of villages according to the proportion of Scheduled castes  
and Scheduled tribes to the total population by ranges

तहसील—महाराजगंज  
Tahsil—Maharajganj

अ—अनुसूचित जातियाँ  
A—Scheduled Castes

अनुसूचित जातियों की जनसंख्या का परिसर (प्रतिशत) Range of Scheduled castes population (Percentage)			लोकेशन कोड संख्या Location code No.	ग्राम का नाम Name of village	अनुसूचित जातियों की जनसंख्या का परिसर (प्रतिशत) Range of Scheduled castes population (Percentage)			लोकेशन कोड संख्या Location code No.	ग्राम का नाम Name of Village
1	2	3			1	2	3		
31+	280	मूंगताल Moongtal			31+	312		उत्तर पारा Uttar Para	
	281	डेपारमऊ Diparmau				313		चौरा Chaura	
	282	मुरैनी Muraini				315		धनुवा Dhanuwan	
	286	डोमांपुर Domanpur				316		सेतवा Setwa	
	287	चन्दापुर Chandapur				318		पाकरगांव Pakargaon	
	288	जनई Janai				320		चेतरा बुर्जुग Chitra Buzurg	
	289	दौतरा Dautara				321		बारधर्म Bar Dharme	
	290	रामनगर Ramnagar				325		सबितापुर Sabitapur	
	291	किशुनपुर Kishunpur				333		कुटमरा Kutmara	
	292	पूरे बहेलिया Pure Baheliya				335		लोधवरिया Lodhwaria	
	293	कमई Kamai				336		नसरतपुर Nasratpur	
	296	रेवते डीह Reote Dih				338		सरईया Saraiya	
	299	आशापुर गाड़ी Asapur Gari				339		अरियावां Ariya wan	
	301	सैदपुर Saidpur				341		मेढौना Merhauna	
	307	छीछा Chhechha				342		जमुरावां Jamurawan	
	311	बेढौना Baidhuaun				343		टोडर Todarpur	

**परिशिष्ट IV**  
**APPENDIX IV**

अनुसूचित जातियों तथा अनुसूचित जनजातियों की जनसंख्या का कुल जनसंख्या से  
अनुपात परिसर के अनुसार ग्रामों की सूची  
List of villages according to the proportion of Scheduled castes  
and Scheduled tribes to the total population by ranges

तहसील—महाराजगंज  
Tahsil—Maharajganj

अ-अनुसूचित जातियाँ  
A—Scheduled Castes

अनुसूचित जातियों की जनसंख्या का परिसर (प्रतिशत)			ग्राम का नाम Name of Village	अनुसूचित जातियों की जनसंख्या का परिसर (प्रतिशत)		ग्राम का नाम Name of Village
Range of Scheduled castes population (Percentage)	Location code No.	Range of Scheduled castes population (Percentage)		Location code No.		
1	2	3	1	2	3	
31+	344	मुर्तजापुर Murtazapur	31+	355	बेरारा Berara	
	346	गढ़ेहरी Garehri		356	कूरा Kura	
	347	खानापुर Khanapur		357	नरायनपुर Narainpur	

\*शून्य अनुसूचित जातियों की जनसंख्या के ग्राम सम्मिलित नहीं है।

\*Excludes villages with no scheduled castes population.

## परिशिष्ट IV

## APPENDIX IV

अनुसूचित जातियों तथा अनुसूचित जनजातियों की जनसंख्या का कुल जनसंख्या से  
अनुपात परिसर के अनुसार ग्रामों की सूची

List of villages according to the proportion of Scheduled castes  
and Scheduled tribes to the total population by ranges

तहसील—रायबरेली  
Tahsil—Rae Bareli

अ-अनुसूचित जातियाँ  
A—Scheduled Castes

अनुसूचित जातियों की जनसंख्या का परिसर (प्रतिशत) Range of Scheduled castes population (Percentage)		लोकेशन कोड संख्या Location code No.	ग्राम का नाम Name of Village	अनुसूचित जातियों की जनसंख्या का परिसर (प्रतिशत) Range of Scheduled castes population (Percentage)		लोकेशन कोड नं० Location code No.	ग्राम का नाम Name of Village
1	2	3		1	2	3	
*0—5	15	कनहत Kanhhat		11—15	106	अलीपुर खालसा Alipur Khalsa	
	155	कौआ डीह Kauwa Deeh			117	बैखरा Baikhara	
	165	रामपुर बघेल Rampur Baghel			150	दाउदनगर Daudnagar	
	180	बरवारीपुर Barwaripur			178	बकवारा Bakwara	
	289	जैतीपुर Jaitipur			209	एकसना Eksana	
		हसनापुर Hasnapur				भखरवारा Bhakhwarwara	
6—10	86	कनखरा Kankhara			211	चक बल्बीहार Chak Ballihar	
	90	खैरहना Khairahna			241	इकौना Ekauna	
	115	दुसौती Dusauti			242	इकछनिया Ekchhania	
	124	हरियावां Hariyawan			250	खुसरूपुर Khusrupur	
	148	अलाउद्दीनपुर Alauddinpur			269	जैतपुर Jaitpur	
	177	भैरोपुर कटैली Bhairopur Kataili			281	बांस Bans	
	208	डोमापुर। Domapur			291	टेरा बरोला Tera Baraula	
	275	कन्डौरा Kandaura		16—20	1	पहाड़पुर मरदापुर Paharpur Mardapur	
11—15	67	घुनसरी Ghunsari			36	ओनई जंगल Onai Jangel	
	85	कुतियामऊ Kutiyamau			38	टेरीमनिया टीकर Terimaniya Teekar	
	99				69		

परिशिष्ट IV  
APPENDIX IV

अनुसूचित जातियों तथा अनुसूचित जनजातियों की संख्या का कुल जनसंख्या से  
अनुपात परिसर के अनुसार ग्रामों की सूची

List of villages according to the proportion of Scheduled castes  
and Scheduled tribes to the total population by ranges

तहसील—रायबरेली  
Tahsil—Rae Bareli

अ—अनुसूचित जातियाँ  
A—Scheduled Castes

अनुसूचित जातियों की जनसंख्या का परिसर (प्रतिशत) Range of Scheduled castes population (Percentage)	लोकेशन कोड संख्या Location cade No.	ग्राम का नाम Name of Village	अनुसूचित जातियों की जनसंख्या का परिसर (प्रतिशत) Range of Scheduled castes Population (Percentage)	लोकेशन कोड संख्या Location code No.	ग्राम का नाम Name of Village
1	2	3	1	2	3
16—20	78	टेगना Tengna	16—20	205	लोधवारी Lodhwari
	92	मवइया Mawaiya		207	रघुनाथपुर Raghunathpur
	101	गुलूपुर Gulupur		223	सुल्तानपुर आइमा Sultanpur Aaima
	119	बघेल Baghale		226	बिनोहरा Binohra
	123	मुजफ्फरपुर Muzaffarpur		227	फखरुलहसन खेरा Fakhrulhasan Khera
	126	घुराडीह Ghuradeeh		237	मोहम्मदपुर कुचरिया Mohamadpur Kucharia
	128	समरहदा Samarhada		248	कचौदा मोहीउद्दीनपुर Kachaunda Mohiuddinpur
	133	मखदूमपुर Makhdoompur		252	चक सरेहरा Chak sarehra
	141	चकपीरा शाह Chakpeera Shah		262	बालेपुर Balepur
	156	हाइबत मऊ Haibat Mau		265	बरदर Bardar
	161	राही Rahi		267	गढी दुलराय Garhi Dularae
	187	अकबरपुर कछवाह Akbarpur Kachhwah		272	निरासापुर Nirasapur
	194	बेहटा खुर्द Behta Khurd		295	चंदई रघुनाथपुर Chandai Raghunathpur
	199	मोनई Monai		301	जटया टप्पे भांव Jatwa Tappe Bhaon
	201	चकरार Chakrar		305	देदौर Dedaur
	202	मोहगवां Mohgawan		326	चन्दौली Chandauli

परिशिष्ट IV  
APPENDIX IV

अनुसूचित जातियों तथा अनुसूचित जनजातियों की जनसंख्या का कुल जनसंख्या से  
अनुपात परिसर के अनुसार ग्रामों की सूची

List of Villages according to the proportion of Scheduled castes  
and Scheduled tribes to the total population by ranges

तहसील—रायबरेली  
Tahsil—Rae Bareli

अ—अनुसूचित जातियाँ  
A—Scheduled Castes

अनुसूचित जातियों की जनसंख्या का परिसर (प्रतिशत) Range of Scheduled castes population (Percentage)	लोकेशन कोड संख्या Location code No.	ग्राम का नाम Name of Village	अनुसूचित जातियों की जनसंख्या का परिसर (प्रतिशत) Range of Scheduled castes population (Percentage)	लोकेशन कोड संख्या Location code No.	ग्राम का नाम Name of Village
1	2	3	1	2	3
16—20	336	शाहपुर Shahpur	21—30	49	भुवापुर जुनारदार Bhuwapur Junardar
		नन्दा खेरा Nanda Khera		57	अलादादपुर Aladadpur
21—30	6	दतौली Datauli		58	कचौदा नानकारी Kachauda Nankari
	12	शोभापुर Shobhapur		61	गढ़ी खास Gari Khas
	17	मझगवां हरदोई Majagawan Hardoi		62	डेन्डौली Dendauli
	19	पिन्डारी सरगही Pendari Sargahi		65	कमालपुर Kamalpur
	22	सारीपुर Saripur		68	हरचन्दपुर Harchandpur
	26	बघई अहलवार Baghai Ahalwar		71	कठवारा Kathwara
	29	थूलवांसा Thulwansa		75	इटकुटी Itkuti
	31	हिलगी Hilgi		76	लखनापुर Lakhnapur
	33	बीबीपुर तालुके हसनपुर Bibipur Taluke Hasnapur		77	रकनापुर Ruknapur
	34	लोधवा मऊ Lodhwa Mau		82	अम्बाहार Ambahar
	35	जलालपुर Jalalpur		83	बरगदहा Bargadha
	42	जमालपुर करौंदी Jamalpur Karundi		87	बल्दूपुर Baldupur
	43	लालपुर चौहान Lalpur Chauhan		91	फरीदपुर Faridpur
	46	भुवापुर कलां Bhuwapur Kalan		94	चक्क सुन्डा Chaksunda
	47				

**परिशिष्ट IV**  
**APPENDIX IV**

अनुसूचित जातियों तथा अनुसूचित जनजातियों की जनसंख्या का कुल जनसंख्या से  
अनुपात परिसर के अनुसार ग्रामों की सूची

List of Villages according to the proportion of Scheduled castes  
and Scheduled tribes to the total population by ranges

तहसील—रायबरेली  
Tahsil—Rae Bareilly

अ—अनुसूचित जातियाँ  
A—Scheduled Castes

अनुसूचित जातियों की जनसंख्या का परिसर (प्रतिशत) Range of Scheduled castes population (Percentage)		लोकेशन कोड संख्या Location code No.	ग्राम का नाम Name of Village	अनुसूचित जातियों की जनसंख्या का परिसर (प्रतिशत) Range of Scheduled castes population (Percentage)		लोकेशन कोड संख्या Location code No.	ग्राम का नाम Name of Village
1	2	3		1	1	3	
21—30	96		सिरसा Sirsa	21—30	143		बूढनपुर Budhanpur
	102		खचमा Khuchama			144	मैनूपुर Mainupur
	103		शोरा Shora			151	रुपामऊ Rupamau
	104		मझिगवां करन Majhigawan Karan			153	डिघिया Dighia
	107		अडोबर Adobar			154	बन्दीपुर Bandipur
	108		अजमतउल्लागंज Azamatullaganj			159	सराय मुगला Sarai muglan
	109		चौहनिया Chauhaniya			168	चक पचखरा Chak Pachkhara
	111		ओया Oya			166	दोहरी Dohari
	113		अर्राफाबाद Aaharabad			170	पैतेमऊ Pattenu
	120		पिन्दारी कलां Pendari Kalan			172	रुस्तमपुर Rustampur
	121		रुकुनपुर Rukunpur			173	मानपुर सहेवा Manpur sahewa
	129		पूरेनकी Purenaqi			181	सलीमपुर सीकी Salimpur Siki
	130		रसूलपुर Rasoolpur			182	भटपुरवा Bhatpurwa
	134		चकखपर Chakkhapar			184	जगदीशपुर Jagdishpur
	136		पिन्दारी खुर्द Pendari khurd			189	इब्राहिमपुर Ibrahimpur
	137		सिधौना Sidhauna			192	महानन्दपुर Mahanandpur

परिशिष्ट IV  
APPENDIX IV

अनुसूचित जातियों तथा अनुसूचित जनजातियों की जनसंख्या का कुल जनसंख्या से  
अनुपात परिसर के अनुसार ग्रामों की सूची

List of villages accordings to the proportion of Scheduled castes  
and Scheduled tribes to the total population by ranges

तहसील—रायबरेली  
Tahsil—Rae Bareli

अ—अनुसूचित जातियाँ  
A—Scheduled Castes

अनुसूचित जातियों की जनसंख्या का परिसर (प्रतिशत) Range of Scheduled castes population (percentage)	लोकेशन कोड संख्या Location code No.	ग्राम का नाम Name of Village	अनुसूचित जातियों की जनसंख्या का परिसर Range of Scheduled castes population (Percentage)	लोकेशन कोड संख्या Location code No.	ग्राम का नाम Name of Village
1	2	3	1	2	3
21—30	193	गोंडवा गदियाना Gondwa Gadiana	21—30	235	बेला गुसासी Bela Gusasi
	196	मुलिहा मऊ Muleha Mau		236	बेलाभेला Bela Bhela
	197	अयासपुर डीही Ayaspur Deehi		240	बेला टेकई Bela Tikai
	198	गोन्दवारा Gondwara		243	चक मन्सहरी Chak Mansehri
	203	आंटी नौगवाँ Anti Naugawan		244	जमालपुर नानकरी Jamalpur Nankari
	204	खुरहटी Khurehti		254	अनूहड़पुर Anruddhpur
	206	जरौला Jaraula		255	ताला गोपालपुर Tala Gopalpur
	214	रायपुर महेरी Raepur Maheri		258	सेमरा Semra
	215	भदोखरपुर Bhadokhar		260	सनही Sanhi
	216	पुरसोतमपुर करोर Purushotampur karor		263	कोन्सा Konsa
	221	झकरासी Jhokrasi		266	सतांव Sataon
	222	दरियापुर Dariyapur		268	ओनाई पहाड़पुर Onai Paharpur
	225	खनुवाँ Khanuwan		274	गौरी सतांव Gauri Sataon
	230	खागीपुर संडवा Khagipur Sandwa		276	शेखापुर Shekhpur
	231	सूरज कुन्डा Suraj Kunda		277	मानपुर Manpur
	234	बेलाखारा Belakhara		280	सहजौरा Shahjaura

परिशिष्ट IV  
APPENDIX IV

अनुसूचित जातियों तथा अनुसूचित जनजातियों की जनसंख्या का कुल जनसंख्या से  
अनुपात परिसर के अनुसार ग्रामों की सूची

List of Villages according to the proportion of Scheduled castes  
and Scheduled tribes to the total population by ranges

तहसील—रायबरेली  
Tahsil—Rae Bareli

अ—अनुसूचित जातियाँ  
A—Scheduled Castes

अनुसूचित जातियों की जनसंख्या का परिसर (प्रतिशत) Range of Scheduled castes population (Percentage)	लोकेशन कोड संख्या Location code No.	ग्राम का नाम Name of Village	अनुसूचित जातियों की जनसंख्या का परिसर (प्रतिशत) Range of Scheduled castes population (Percentage)	लोकेशन कोड संख्या Location code No.	ग्राम का नाम Name of Village
1	2	3	1	2	3
21—30	282	लोहंडा Lohnda	31+	4	पच्छिमगांव Pachhimgaon
	284	हाजीपुर Hajipur		5	मदनटूसी Madantusi
	287	पोरई Porai		7	अघौरा Aghaura
	292	सुल्तानपुर खेरा Sultanpur Khera		8	सराय उमर Sarai Umar
	297	अटौरा बुजुर्ग Ataura Buzurg		9	जोहवा शर्की Johwa Sarki
	298	जरिया Jariya		10	जोहवा हिंसार Johwa Hisar
	303	सुरपुर बथुवा Surpur Bathuwa		11	कककेपुर Kakkepur
	309	दरीबा Dariba		13	शेरी Sheri
	327	रेती खुर्द बुजुर्ग Reti Khurd Buzurg		14	पियारेपुर Piyarepur
	328	नक फुलहा Nak Fulha		16	बाला Bala
	332	टिकरा Tikra		18	मलिकपुर बरना Malikpur Barna
	333	पन्डरी गनेशपुर Pandri Ganeshpur		20	सलीमपुर खास Salimpur Khas
	335	चक सिघरिया Chak Sighariya		21	गुनावर कमंगरपुर Gunawar Kamangarpur
	337	कल्यानपुर रैली Kalyanpur Raili		23	कासो खास Kasho Khas
31+	2	उफरापुर Ufarapur		24	पहाड़पुर कासो Paharpur Kaso
	3	पासी टूसी Pasi Tusi		25	बावन बुजुर्ग Bawan Buzurg



परिशिष्ट IV  
APPENDIX IV

अनुसूचित जातियों तथा अनुसूचित जनजातियों की जनसंख्या का कुल जनसंख्या से  
अनुपात परिसर के अनुसार ग्रामों की सूची

List of Villages according to the proportion of Scheduled castes  
and Scheduled tribes to the total population by ranges

तहसील—रायबरेली  
Tahsil—Rae Bareli

अ—अनुसूचित जातियाँ  
A—Scheduled Castes

अनुसूचित जातियों की जनसंख्या का परिसर (प्रतिशत) Range of Scheduled castes population (Percentage)	लोकेशन कोड संख्या Location code No.	ग्राम का नाम Name of Village	अनुसूचित जातियों की जनसंख्या का परिसर (प्रतिशत) Range of Scheduled castes population (Percentage)	लोकेशन कोड संख्या Location code No.	ग्राम का नाम Name of Village
1	2	3	1	2	3
31+	27	सोथी Sothi	31+	63	किशुनपुर रामचन्द्र Kishunpur Ramchandra
	28	जरैला Jaraila		64	गोकुलपुर Gokulpur
	30	खैरा Khaira		66	हिडइन Hidain
	32	गौहन्ना Gauhan na		70	छतैया Chhataiya
	37	तुराबनगर Turabnagar		72	महमद मऊ Mahmad Mau
	39	जतुआ टप्पे बिहवन Jatua Tappe Bijhwan		73	डिघौरा सोममऊ Dighaura Sommau
	40	डेडउवा Dedauwa		74	मुहम्मदपुर डिघौरा Mohammadpur Dighaura
	41	मरदापुर Mardapur		79	खिजिरपुर करौंदी Khijirpur Karaundi
	44	परिगवां Parigawan		80	सोइठी Seothi
	45	आदमपुर Adampur		81	पैन्डेपुर Pandepur
	48	कुन्डरस बुजुर्ग Kundras Buzurg		84	हिलालगंज Hilalganj
	50	कुन्डरस खुर्द Kundras Khurd		88	अंगुरी Anguri
	51	उफरा मऊ Uframau		89	हरनी Harni
	54	चौपुरा Chaupura		93	रहवां Rahwan
	55	सरावां Sarawan		95	सोहलिया Sohalia
	56	चक लोहराहार Chak Lohrahar		98	पारा Para

परिशिष्ट IV  
APPENDIX IV

अनुसूचित जातियों तथा अनुसूचित जनजातियों की जनसंख्या का कुल जनसंख्या से  
अनुपात परिसर के अनुसार ग्रामों की सूची

List of villages accordings to the proportion of Scheduled castes  
and Scheduled tribes to the total population by ranges

तहसील—रायबरेली  
Tahsil—Rae Bareli

अ-अनुसूचित जातियाँ  
A—Scheduled Castes

अनुसूचित जातियों की जनसंख्या का परिसर (प्रतिशत) Range of Scheduled castes population (Percentage)	लोकेशन कोड संख्या Location code No.	ग्राम का नाम Name of Village	अनुसूचित जातियों की जनसंख्या का परिसर (प्रतिशत) Range of Scheduled castes population (Percentage)	लोकेशन कोड संख्या Location code No.	ग्राम का नाम Name of Village
1	2	3	1	2	3
31+	100	परेरा Parera	31+	142	मंचितपुर Manchitpur
	105	उसमानपुर Usamanpur		145	चक दादर Chak Dadar
	110	पहरावाँ Pahrawan		146	रजवापुर Rajwapur
	112	बसलतनगर Basalatnagar		147	सन्दीराम Sandiram
	114	पहरेमऊ Pahremau		149	पेन्दारा Pendara
	116	बहादुरनगर Bahadurnagar		152	सन्दी नागिन Sandi Nagin
	118	मोहबतनगर Mohabatnagar		157	उमरा Umra
	122	कुतुबपुर बरेठा Qutubpur Barendia		158	कसेही Kasehi
	125	अमावाँ Amawan		160	सिकन्दरपुर Sikandarpur
	127	मोहम्मदपुर चुरई Mohammadpur Churi		162	प्रेमराजपुर Premrajpur
	131	चाँदपुर Chandpur		164	कासिमपुर Qasimpur
	132	बीबीपुर तालुके अमावाँ Bibipur Taluke Amawan		167	पूरेसिद्धा Puresiddha
	135	रसेहता Rasehta		168	गोविन्दपुर Govindpur
	138	ताजपुर Tajpur		169	राघनपुर Raghanpur
	139	थुरैया अन्दाव Thuraiya Andawan		171	कलन्दरपुर Kalandarpur
	140	उमरपुर गेरखुवा Umarpur Gerakhuwa		174	बनी Bani

परिशिष्ट IV  
APPENDIX IV

अनुसूचित जातियों तथा अनुसूचित जन जातियों की जनसंख्या का कुल जनसंख्या से  
अनुपात परिसर के अनुसार ग्रामों की सूची

List of Villages according to the proportion of Scheduled castes  
and Scheduled tribes to the total population by ranges

तहसील—रायबरेली  
Tahsil—Rae Bareli

अ—अनुसूचित जातियाँ  
A—Scheduled Castes

अनुसूचित जातियों की जनसंख्या का परिसर (प्रतिशत) Range of Scheduled castes Pupulation (Percentage)	लोकेशन कोड संख्या Location code No.	ग्राम का नाम Name of Village	अनुसूचित जातियों की जनसंख्या का परिसर (प्रतिशत) Range of Scheduled castes Pupulation (Percentage)	लोकेशन कोड संख्या Location code No.	ग्राम का नाम Name of Village
1	2	3	1	2	3
31+	175	चक लोदीपुर Chak Lodipur	31+	224	पांसापुर Pansapur
	176	तम्बरपुर Tambarpur		228	मछेहर Machhechhar
	179	रतन्सीपुर Ratansipur		229	सोदनपुर Saidanpur
	183	बन्दरा मऊ Bandara Mau		232	राजापुर Rajapur
	185	चक बहादुरपुर Chak Bahadurpur		233	जफरापुर Zafarapur
	186	चक सहाबुद्दीनपुर Chak Shahabuddinpur		238	पलिया Palia
	190	कोलवा खुर्द Kolwa Khurd		239	उदरेहटी Udrehti
	191	बीबीपुर मुतहरिकट Bibipur Mutaharriqat		245	भाँव Bhaonw
	195	भुये मऊ Bhoey Mau		246	चक निजाम Chak Nizam
	200	नथुवापुर Nathuwapur		247	सराय दामो Sarai Damoh
	210	कोर चन्दामऊ Kor Chandamau		249	परीरा Paraura
	212	कोला हैबतपुर Kola Haibatpur		251	सराय मोहम्मद शरीफ Sarai Mohamda Sharif
	217	सुलखियापुर Sulakhiyapur		253	कनौली Kanauli
	218	मधुपुरी Madhupuri		256	बसाढ़ Basadh
	219	गढ़ी मुतवल्ली Ghari Mutwalli		257	परमानपुर Parmanpur
	220	जहानपुर कोंडर Jahanpur Konder		259	जरियारी Jariyari

परिसिद्ध IV  
APPENDIX IV

अनुसूचित जातियों तथा अनुसूचित जनजातियों की संख्या का कुल जनसंख्या से  
अनुपात परिसर के अनुसार ग्रामों की सूची

List of villages according to the proportion of Scheduled castes  
and Scheduled tribes to the total population by ranges

तहसील—रायबरेली  
Tahsil—Rae Bareilly

अ—अनुसूचित जातियाँ  
A—Scheduled Castes

अनुसूचित जातियों की जनसंख्या का परिसर (प्रतिशत) Range of Scheduled castes (population Percentage)	लोकेशन कोड संख्या Location code No.	ग्राम का नाम Name of Village	अनुसूचित जातियों की जनसंख्या का परिसर (प्रतिशत) Range of Scheduled castes Population (Percentage)	लोकेशन कोड संख्या Location code No	ग्राम का नाम Name of Village
1	2	3	1	2	3
31+	261	भैदपुर Bhaidpur	31+	302	बथुवा खास Bathuva Khas
	264	बनकट Bankat		304	सोनिका मऊ Sunika Mau
	271	गम्भीपुर Gambhipur		306	सलारपुर Salarpur
	273	हुसेपुर Husapur		307	लोहरा मऊ Lohra Mau
	278	हरधौरपुर Hardhaurpur		308	सरवान बौटी Sarwan Bauti
	279	रौला Raula		310	सराय मुबारक Sarai Mubark
	283	गोविन्दपुर कटोइया Govindpur Kathoiya		311	आशानन्दपुर Ashanandpur
	285	कोरिहर Korihar		312	ढोंढरी Dhondhari
	286	मलिकमऊ चौबारा Malikmau Chaubara		313	लालुपुर खास Lalupur Khas
	288	चंदवल Chandwal		314	मझिगवां राय Majhigawan Rai
	290	शाहजादपुर Shahjadpur		315	मुबारकपुर Mubarakpur
	293	पहाड़पुर खेरा Paharpur Khera		316	टांडा Tanda
	294	अटौरा खुर्द Ataura Khurd		317	दाउदपुर Daudpur
	296	केलौली Kelauli		318	पल्टू टांडा Paltu Tanda
	299	सराय दुगोसा Sarai Dugosa		319	छूला मऊ Chhula Mau
	300	बर्राउवा Barrauwa		321	लोहीनीपुर Lohiniipur

**परिशिष्ट IV**  
**APPENDIX IV**

अनुसूचित जातियों तथा अनुसूचित जनजातियों की संख्या का कुल जनसंख्या से  
अनुपात परिसर के अनुसार ग्रामों की सूची

List of villages according to the proportion of Scheduled castes  
and Scheduled tribes to the total population by ranges

तहसील—रायबरेली  
Tahsil—Rae Bareli

अ—अनुसूचित जातिग्राम  
A—Scheduled Castes

अनुसूचित जातियों की जनसंख्या का परिसर (प्रतिशत)			अनुसूचित जातियों का जनसंख्या का परिसर (प्रतिशत)		
Range of Scheduled castes population (Percentage)	Location code No.	Name of Village	Range of Scheduled castes Population (Percentage)	Location code No.	Name of Village
1	2	3	1	2	3
31 +	322	मैदानपुर Maidanpur	31 +	331	जगजीवनपुर अमरिया Jaggiwanpur Amria
	323	सोइठा Soentha		339	चिलौला भंगरिया Chilaula Bhaingaria
	324	नगदिलपुर Nagdilpur		340	पुरवा पिन्डोर Purwa Pindaur
	325	रसूलपुर गुन्डा Rasoolpur Gunda		341	देदानी Dedani
	329	अलीपुर आइमा Alipur Aaima		342	मनेहरू Manehru
	330	बल्ला बरोला Balla Baraula		343	नरौका Narauka

\*शून्य अनुसूचित जातियों की जनसंख्या के ग्राम सम्मिलित नहीं हैं।

\*Excludes villages with no scheduled Castes population.

**परिशिष्ट IV**  
**APPENDIX IV**

अनुसूचित जातियों तथा अनुसूचित जनजातियों की जनसंख्या का कुल जनसंख्या से  
अनुपात परिसर के अनुसार ग्रामों की सूची

List of villages according to the proportion of Scheduled castes  
and Scheduled tribes to the total population by ranges

तहसील—रायबरेली  
Tahsil—Rae Bareli

अ—अनुसूचित जन जातियाँ  
A—Scheduled Tribes

अनुसूचित जन जातियों			अनुसूचित जन जातियों		
की जनसंख्या का परिसर (प्रतिशत) Range of Scheduled tribes population (Percentage)	लोकेशन कोड संख्या Location code No.	ग्राम का नाम Name of Village	की जनसंख्या का परिसर (प्रतिशत) Range of Scheduled tribes population (Percentage)	लोकेशन कोड संख्या Location code No.	ग्राम का नाम Name of Village
1	2	3	1	2	3
0—5*	56	चक लोहरहार Chak Lohrahar	36—50	...	...
	213	चक भदोखर Chak Bhadokhar	51+	...	...
	326	चन्दीली Chandauli		...	...
6—15	...	...		...	...
16—25	...	...		...	...
26—35	...	...		...	...

\* शून्य अनुसूचित जन जातियों की जनसंख्या के ग्राम सम्मिलित नहीं हैं।

\* Excludes Villages with no scheduled tribes population.

परिशिष्ट IV  
APPENDIX IV

अनुसूचित जातियों तथा अनुसूचित जनजातियों की जनसंख्या का कुल जनसंख्या से  
अनुपात परिसर के अनुसार ग्रामों की सूची

List of villages according to the proportion of Scheduled castes  
and Scheduled tribes to the total population by ranges

तहसील—डलमऊ  
Tahsil—Dalmau

अ-अनुसूचित जातियाँ  
A—Scheduled Castes

अनुसूचित जातियों की जनसंख्या का परिसर (प्रतिशत) Range of Scheduled castes population (Percentage)	लोकेशन कोड संख्या Location code No.	ग्राम का नाम Name of Village	अनुसूचित जातियों की जनसंख्या का परिसर (प्रतिशत) Range of Scheduled castes population (Percentage)	लोकेशन कोड संख्या Location code No.	ग्राम का नाम Name of Village
1	2	3	1	2	3
0—5*		रामपुर मजरा Rampur Mazara	6—10	113	चाँदपुर Chandpur
	31	बसावन खेड़ा Basawan Khera		154	ठंगीचा Thagicha
	64	हरीपुर निहस्था Haripur Nihastha		156	धनपालपुर Dhanpalpur
	73	रंजीतपुर Ranjitpur		157	गौतमन खेड़ा Gautaman Khera
	106	निजाम खेड़ा Nizam Khera		188	देवमई एहतमाली Deomai Ahetmali
	129	गजपति खेड़ा Gajpati Khera		303	कनकापुर Kankapur
	158	भूपत खेड़ा Bhupat Khera		323	मुस्तफा बाद बेलहनी Mustafabad Belhani
	184	जगन्नाथपुर Jagannathpur		360	भवानीपुर Bhawanipur
	202	अहमदपुर चेहटा Ahamadpur Chehta		383	अलोदीपुर Alodipur
	336	दाउपपुर गढ़ई Daudpur Gadhai		437	सेन्दुरामऊ Senduramau
	516	रोझाया भीखमशाह Rojhaiya Bhikamshah		443	तेलियानी Teliyani
	570	केतनपुर Ketanpur		451	रामपुर बरारा Rampur Barara
6—10	57	खण्डपुर Khandepur		453	मुतबल्लीपुर उर्फ अयोध्याबक्स Mutwallipur Urf Ayodhyabux
	60	श्यामपुर Shyampur		520	प्रयागपुर Prayagpur
	72	बीजेमऊ खपुरा Bijemau Khapura		524	कोला बुढ़नपुर Kola Burhanpur
	89	रसूलपुर Rasulpur		526	धमधमा Dhamdhama
	110				

परिशिष्ट IV  
APPENDIX IV

अनुसूचित जातियों तथा अनुसूचित जनजातियों की जनसंख्या का कुल जनसंख्या से  
अनुपात परिसर के अनुसार ग्रामों की सूची

List of villages according to the proportion of Scheduled castes  
and Scheduled tribes to the total population by ranges

तहसील—डलमऊ  
Tahsil—Dalmau

अ-अनुसूचित जातियाँ  
A—Scheduled Castes

अनुसूचित जातियों की जनसंख्या का परिसर (प्रतिशत) Range of Scheduled castes population (Percentage)		लोकेशन कोड संख्या Location code No.	ग्राम का नाम Name of village	अनुसूचित जातियों की जनसंख्या का परिसर (प्रतिशत) Range of Scheduled castes population (Percentage)		लोकेशन कोड संख्या Location code No.	ग्राम का नाम Name of Village
1	2	3		1	2	3	
11—15	552		मखदूमपुर उर्फ मुनीमाबाद Makhdumpur Urf Munimabad	11—15	155		रमईपुर कलां Ramaipur Kalan
	586		पूरवगाँव Pu. abgaon		191		काशी खेड़ा Kashi Khera
	10		अतरहर Atrahar		204		कोटिया एहतमाली Kotia Ahetmali
	20		कुरसण्डी Kursandi		222		उदराहार Udrahar
	39		हरीराम खेरा Hariram Khera		245		गोपाली खेड़ा Gopali Khera
	52		सराय महमूद Sarai Mahmood		255		सकतपुर Sakatpur
	68		लच्छीपुर Lachhipur		270		धन्नीपुर Dhannipur
	90		कान्हामऊ Kanhamau		287		बहरामपुर Bahrapur
	111		बिरनवाँ Birnawan		312		आनापुर Anapur
	117		प्रेम चक Prem Chak		342		लालपुर Lalpur
	126		ताल कटैला Tal Kataila		359		उमरामऊ Umaramau
	127		लालपुर Lalpur		373		पुरौली Purauli
	130		मदनापुर Madanapur		379		कठगर Kathgar
	132		दलीपुर Dalipur		422		मखदूमपुर उर्फ शेखनपुर Makhdumpur Urf Sekhanpur
	1 1		महराजपुर Maharajpur		427		मुशिदाबाद Murshidabad
152		मदई खेड़ा Madai Khera		457		बांसी परान Bansi Paran	



परिशिष्ट IV  
APPENDIX IV.

अनुसूचित जातियों तथा अनुसूचित जनजातियों की जनसंख्या का कुल जनसंख्या से  
अनुपात परिसर के अनुसार ग्रामों की सूची

List of Villages according to the proportion of Scheduled castes  
and Scheduled tribes to the total population by ranges

तहसील—डलमऊ  
Tahsil—Dalmau

अ—अनुसूचित जातियाँ  
A—Scheduled Castes

अनुसूचित जातियों की जनसंख्या का परिसर (प्रतिशत) Range of Scheduled castes population (Percentage)	लोकेशन कोड संख्या Location code No.	ग्राम का नाम Name of Village	अनुसूचित जातियों की जनसंख्या का परिसर (प्रतिशत) Range of Scheduled castes population (Percentage)	लोकेशन कोड संख्या Location code No.	ग्राम का नाम Name of Village
1	2	3	1	2	3
11—15	462	मेलथुवा Melthuwa	16—20	32	भीतरगांव Bhitargaon
	468	टिकरिया Tikaria		43	सेहुरामऊ Sehuramau
	473	कुतुबपुर बिछौरा Kutubpur Bichaura		47	दहीरापुर Dahirapur
	474	छिरोरा Chhiraora		51	मिर्जापुर Mirzapur
	476	सुल्तानपुर जनाली Sultanpur Janauli		55	मजिगांव Majhigaon
	490	अलीपुर चक्राई Alipur Chakrai		70	मानपुर Manpur
	498	जमुनीपुर Jamunipur		76	जगतपुर रामगढ़ी Jagatpur Ramgarhi
	507	नरायनपुर बन्ना Nanrainpur Banna		78	सातनपुर Satanpur
	522	भगवन्तपुर चन्दनिहा Bhagwantpur Chandniha		79	मंदुरी Manduri
	538	भनवामऊ Bhanwamau		84	खरगापुर Khargapur
	553	गौरा लखमी Gaura Lakhami		86	बकुलिहा Bakuliha
	560	जिगना Jigana		87	सिंघौर सेमरी Singhaur Semari
	567	गोवर्धनपुर Govardhanpur		114	सब्जी बबुरा Sabji Babura
	578	भीख Bhikh		120	धूरेमऊ Dhooremau
16—20	25	मदनापुर Madanapur		122	सुरजपुर Surjapur
	30	हुसैनबाद Husainabad		136	बिमायकपुर Bisayakpur

परिशिष्ट IV  
APPENDIX IV

अनुसूचित जातियों तथा अनुसूचित जनजातियों की जनसंख्या का कुल जनसंख्या से  
अनुपात के परिसर के अनुसार ग्रामों की सूची

List of villages according to the proportion of Scheduled castes  
and Scheduled tribes to the total population by ranges

तहसील—डलमऊ Tahsil—Dalmau			ग्र—अनुसूचित जातियाँ A—Scheduled Castes		
अनुसूचित जातियों की जनसंख्या का परिसर (प्रतिशत) Range of Scheduled castes population (Percentage)	लोकेशन कोड संख्या Location code No.	ग्राम का नाम Name of Village	अनुसूचित जातियों की जनसंख्या का परिसर (प्रतिशत) Range of Scheduled castes population (Percentage)	लोकेशन कोड संख्या Location code No.	ग्राम का नाम Name of Village
1	2	3	1	2	3
16—20		मुरारमऊ Murarmau	16—20		प्रतापपुर Pratappur
	139	कोंडरा Kondra		290	बेमौरा महेश खेड़ा Bemaura Mahesh Khera
	148	सरेनी Sareni		295	झाबर हरदोपट्टी Jhabar Hardopatti
	150	भावा खेड़ा Bhawa Khera		296	सूदन खेड़ा Sudan Khera
	166	गहरौली Gahrauli		306	चचिहा Chachiha
	185	रानी खेड़ा Rani Khera		309	सोणडासी Sondasi
	192	सराय खाण्डे Sarai Khande		318	बहाई Bahai
	207	झामपुर Jhampur		320	बरस Baras
	218	काल्हिगाँव Kalhigaon		346	कुण्डवल Kundwal
	243	सिधौर तारा Singhaur Tara		348	खरगपुर कुर्मियाना Kharagpur Kurmiana
	252	देवपुर Deopur		375	घुरवारा Ghurwara
	254	फन्ते सराय Fantey Sarai		388	पकरा गिरिपत्ता Pakara Giripatta
	257	जोगापुर बरगवां Jogapur Bargaon		391	यकसना उर्फ करकसा Yaksana Urf Karkasa
	262	मिर्जापुर उर्फ तौधकपुर Mirjapur Urf Taudhakpur		395	नरसवां Narsawan
	277	बेटहा कलां Betha Kalan		401	जहाँगीराबाद Jahangirabad
	286	शाहपुर Shahpur		416	कनहा Kanha
	288			418	

परिशिष्ट IV  
APPENDIX IV

अनुसूचित जातियों तथा अनुसूचित जनजातियों की जनसंख्या का कुल जनसंख्या से  
अनुपात परिसर के अनुसार ग्रामों की सूची

List of Villages according to the proportion of Scheduled castes  
and Scheduled tribes to the total population by ranges

तहसील—डललऊ  
Tahsil—Dalmau

अ—अनुसूचित जातियाँ  
A—Scheduled Castes

अनुसूचित जातियों की जनसंख्या का परिसर (प्रतिशत) Range of Scheduled castes population (Percentage)		लोकेशन कोड संख्या Location code No.	ग्राम का नाम Name of Village	अनुसूचित जातियों की जनसंख्या का परिसर (प्रतिशत) Range of Scheduled castes population (Percentage)		लोकेशन कोड संख्या Location code No.	ग्राम का नाम Name of Village
1			3	1	1		3
16—20		429	दीनगंज Dinganj	21—30		18	पाहो Paho
		454	बिसुनदासपुर Bishundaspur			24	हरीपुर मीरदहा Haripur Mirdaha
		483	बांसी रिहायक Bansi Rihayak			26	शगुनी Shaguni
		488	धमीपुर केली Dhamipur Kaili			29	खीरो Khiro
		503	नेवादा पट्टी Newada Patti			37	जसऊमऊ Jasaumau
		512	जलालपुर धई Jalalpur Dhai			42	नोनेरा Nonera
		523	हमीरमऊ Hamirmau			44	जमकोरियापुर Jamkoriyapur
		525	धूता Dhuta			46	अखऊपुर Akhaupur
		561	इब्राहिमपुर जढैया Ibrahimpur Jarhaia			48	बरवलिया Barwalia
		572	पूरे झाम Pure Jham			49	टिकवामऊ Tikwamau
		573	नवाबगंज Nawabganj			50	खानपुर खुष्ठी Khanpur Khusthi
		582	उमरी Umari			53	उदवतपुर Udawatpur
		585	मनोहरगंज Manoharganj			61	सेवनपुर Sawanpur
21—30		9	डोन्डेपुर Dondepur			67	सेमरी Semari
		16	मोहनपुर Mohanpur			71	केसौली Kesauli
		17	पहुरौली रानापुर Pahrauli Ranapur			74	रामपुर निहस्था Rampur Nihastha

**परिशिष्ट IV**  
**APPENDIX IV**

अनुसूचित जातियों तथा अनुसूचित जनजातियों की जनसंख्या का कुल जनसंख्या से  
अनुपात परिसर के अनुसार ग्रामों की सूची

List of villages according to the proportion of Scheduled castes  
and Scheduled tribes to the total population by ranges

तहसील—डलमऊ  
Tahsil—Dalmau

अ—अनुसूचित जातियाँ  
A—Scheduled Castes

अनुसूचित जनजातियों की जनसंख्या का परिसर (प्रतिशत)			अनुसूचित जातियों की जनसंख्या का परिसर (प्रतिशत)		
Range of Scheduled castes population (Percentage)	Location code No.	Name of Village	Range of Scheduled castes Population (Percentage)	Location code No.	Name of Village
1	2	3	1	2	3
21—30	81	पूरे भवानी Pure Bhawani	21—30	149	पल्टी खेड़ा Palti Khera
	82	दोस्तपुर Dostpur		153	हसनपुर Hasanpur
	85	भितरी Bhitari		159	हथनासा Hathnasa
	95	एकौनी Ekauni		160	दुर्जनपुर Durjanpur
	97	मेरुई Merui		165	चन्द्रमन खेड़ा Chandraman Khera
	99	बारी Bari		171	खेमान खेड़ा Kheman Khera
	100	सामोधा Samodha		175	दौलतपुर Daulatpur
	102	देवपुर Deopur		176	चिन्ता खेड़ा Chinta Khera
	108	काजी खेड़ा Qaji Khera		177	हैबतपुर खुर्द Haibatpur Khurd
	109	राम खेड़ा Ram Khera		193	बिठूली Bithuli
	115	खौंद Khaund		196	मुर्दीपुर मझिगवां Murdipur Majhigaon
	118	पहुरी Pahuri		199	रावतपुर कलां Rawatpur Kalan
	123	खानपुर Khanpur		203	निसगर Nisgar
	131	भोजपुर Bhojpur		208	दलापुर Dalapur
	133	तेवारीपुर कलां Tewaripur Kalan		211	धूरी खेड़ा Dhoori Khera
	137	बरवलिया Barwaliya		215	दुधवन Dudhawan

परिशिष्ट IV  
APPENDIX IV

अनुसूचित जातियों तथा अनुसूचित जनजातियों की संख्या का कुल जनसंख्या से अनुपात परिसर के अनुसार ग्रामों की सूची

List of villages according to the proportion of Scheduled castes and Scheduled tribes to the total population by ranges

तहसील—डलमऊ  
Tahsil—Dalmau

अ—अनुसूचित जातियाँ  
A—Scheduled Castes

अनुसूचित जातियों की जनसंख्या का परिसर (प्रतिशत) Range of Scheduled castes population (Percentage)	लोकेशन कोड संख्या Location code No.	ग्राम का नाम Name of Village	अनुसूचित जातियों की जनसंख्या का परिसर (प्रतिशत) Range of Scheduled castes Population (Percentage)	लोकेशन कोड संख्या Location code No.	ग्राम का नाम Name of Village
1	2	3	1	2	3
21—30	216	सैदापुर Saidapur	21—30	275	बन्नामऊ Bannamau
	221	पर्वत खेड़ा Parwatpur		276	रणगाँव Rangaon
	228	लखनगाँव Lakhangaon		283	जमुवावाँ Jamuwawan
	233	माथुरपुर Mathurpur		293	उदवामऊ Udawamau
	235	हेलौली Helauli		297	जगतपुर बिचकौरा Jagatpur Bichkaura
	237	रौतापुर Rautapur		300	मैदेमऊ Maidemau
	238	साहनीपुर Sahanipur		302	सराय बैरिहा खेड़ा Sarai Bairiha Khera
	239	फिरोजपुर Firojpur		304	गोगूमऊ Gogumau
	241	रामपुर कलां Rampur Kalan		305	आलमपुर Alampur
	246	देवा खेड़ा Deo Khera		308	कोरिहरा Korihara
	247	भीटा Bhita		311	शोभापुर Shobhawapur
	249	सागर खेड़ा Sagar Khera		313	बिशुन खेड़ा Bishun Khera
	250	रमईपुर खुर्द Ramaipur Khurd		316	अम्बारा पश्चिम Ambara Paschim
	253	रालपुर Ralpur		319	चिलौला Chilaula
	258	खानपुर खापूरा Khanpur Khapur		321	कान्हामऊ Kanhamau
	260	गाहिरी Gahiri		322	साईस्ताबाद उर्फ भुरकुरपुर Saistabad Urf Bhurkurpur

परिशिष्ट IV  
APPENDIX IV

अनुसूचित जातियों तथा अनुसूचित जनजातियों की जनसंख्या का कुल जनसंख्या से  
अनुपात परिसर के अनुसार ग्रामों की सूची

List of villages according to the proportion of Scheduled castes  
and Scheduled tribes to the total population by ranges

तहसील—डलमऊ Tahsil—Dalmau			अ-अनुसूचित जातियाँ A—Scheduled Castes		
अनुसूचित जातियों की जनसंख्या का परिसर (प्रतिशत) Range of Scheduled castes population (Percentage)	लोकेशन कोड संख्या Location code No.	ग्राम का नाम Name of Village	अनुसूचित जातियों की जनसंख्या का परिसर (प्रतिशत) Range of Scheduled castes population (Percentage)	लोकेशन कोड नं० Location code No.	ग्राम का नाम Name of Village
1	2	3	1	2	3
21—30		चांदा टीकर Chanda Tikar	21—30		लोदीपुर उतरांवा Lodipur Utrawan
	324	रजौली Rajauli		365	केसवा Kesaruwa
	326	सादीपुर बरगदहा Sadipur Bargadha		367	तेरुखा Terukha
	329	खजूरगांव Khajurgaon		369	अदीलाबाद Adilabad
	332	जनेबा कटरा Janewa Katra		371	मीर मीरनपुर Mir Miranpur
	333	गोगासों Gogason		372	करनमऊ Karanmau
	334	दाउदपुर रामनगर Daudpur Ramnagar		376	भगवानपुर तपतेरुखा Bhagwanpur Tapte:ukha
	337	वसन्तपुर कटनोइया Basantpur Katnoia		377	संडवरा Sandbara
	340	मधुकरपुर Madhukarpur		382	कुंवरमऊ पकरी Kunwarmau Pakari
	347	ऐहार Aihar		384	गौरा उबरनी Gaura Ubarani
	349	सुल्तानपुर जाला Sultanpur Jala		386	काशीपुर Kashipur
	350	खरगपुर सौताना Khargpur Sautana		397	बख्तावरपुर Bakhatawarpur
	352	डकौली Dakauli		398	जगतपुर बरदरा Jagatpur Bardara
	353	सोहवाल Sohawal		408	सहिमदा Sahimada
	355	दीपेमऊ Deepey mau		412	अमरहा Amaraha
	356	रौसी Raosi		413	बलभदरपुर Balbhadarpur
	362			419	

परिशिष्ट IV  
APPENDIX IV

अनुसूचित जातियों तथा अनुसूचित जनजातियों की संख्या का कुल जनसंख्या से  
अनुपात परिसर के अनुसार ग्रामों की सूची

List of villages according to the proportion of Scheduled castes  
and Scheduled tribes to the total population by ranges

तहसील—डलमऊ  
Tahsil—Dalmau

अ—अनुसूचित जातियाँ  
A—Scheduled Castes

अनुसूचित जातियों की जनसंख्या का परिसर (प्रतिशत) Range of Scheduled castes population (Percentage)	लोकेशन कोड संख्या Location cade No.	ग्राम का नाम Name of Village	अनुसूचित जातियों की जनसंख्या का परिसर (प्रतिशत) Range of Scheduled castes Population (Percentage)	लोकेशन कोड संख्या Location code No.	ग्राम का नाम Name of Village
1	2	3	1	2	3
21—30	424	डलमऊ Dalmau	21—30	481	मिर्जा जदूपुर Mirja Jaddupur
	430	सराय लखमी Sarai Lakhmi		482	किशोरी बालमपुर Kishori Balampur
	434	सलीमपुर Salimpur		491	जमुनीपुर चरुहार Jamunipur Charuhar
	449	बरारा बुजूर्ग Barara Buzurg		492	बहादुरगंज Bahadurganj
	455	सेलरहा Selaraha		496	नरहरपुर Narharpur
	456	भटियारा Bhatiyara		500	तारापुर बांसी Tarapur Bansi
	460	सेवरा Sewara		505	हजरतपुर उर्फ ख्वाजा जहानपुर Hajratpur Urf Khwaja Jahanpur
	461	धूरी Ghuri		510	रायपुर गौरी Raipur Gauri
	463	थुलरई Thulrai		511	चरुहार बीक Charuhar Bik
	464	गौरा खासपारी Gaura Khaspari		513	खोंदपुर Khondpur
	465	दुर्गापुर Durgapur		514	कोरौली बुधकर Korauli Budhkar
	467	कितूली Kituli		519	चन्दई चरुहार Chandai Charuhar
	469	इस्माइलमऊ Ismailmau		521	सुल्तानपुर बढैया Sultanpur Badhaia
	470	चूली Chuli		527	सुदामापुर Sudamapur
	471	साई Sai		528	कजियाना Kaziana
	472	बिन्नावी Binnawan		531	सैबदलीपुर Saiadalipur

परिशिष्ट IV  
APPENDIX IV

अनुसूचित जातियों तथा अनुसूचित जनजातियों की जनसंख्या का कुल जनसंख्या से  
अनुपात परिसर के अनुसार ग्रामों की सूची

List of villages according to the proportion of Scheduled castes  
and Scheduled tribes to the total population by ranges

तहसील—डलमऊ  
Tahsil—Dalmau

अ—अनुसूचित जातियाँ  
A—Scheduled Castes

अनुसूचित जातियों की जनसंख्या का परिसर (प्रतिशत) Range of Scheduled castes population (Percentage)	लोकेशन कोड संख्या Location code No.	ग्राम का नाम Name of Village	अनुसूचित जातियों की जनसंख्या का परिसर (प्रतिशत) Range of Scheduled castes population (Percentage)	लोकेशन कोड संख्या Location code No.	ग्राम का नाम Name of Village
1	2	3	1	2	3
21—30		पूरे नसीरन Pure Nasiran	21 30	565	जगतपुर Jagatpur
	532			569	रामगढ़ टिकरिया Ramgarh Tikaria
	535	गुरुगुजपुर Gurgujpur		575	जोग पट्टी केशव Jogpatii Keshava
	536	सराय श्रीबक्स Sarai Sribax		577	जोग मंगदीपुर Jog Magadipur
	539	मामेमऊ Mamemau		588	उडवा Udawa
	540	अलावलपुर माधो Alawalpur Madho		590	सेरन्दाजपुर उर्फ सिंहपुर Serandajpur Urf Singhpur
	541	बेही खोर Behi Khor		591	बिछिया वादी Bichhia Badi
	543	जलालपुर बेही Jalalpur Behi		1	ऐन्धी Andhi
	545	सिकन्दरपुर Sikandarpur	31+	2	गोन्दनपुर Gondanpur
	548	कल्यानपुर सुरजई Kalyanpur Surjai		3	शिवपुरी Shivpuri
	550	हथकुई Hathkui		4	जेरी Jeri
	551	मनिहार शर्की Manihar Sharki		5	चन्डौली Chandauli
	556	टिकठा मुसल्लेपुर Tiktha Musalepur		6	गोनामऊ Gonamau
	558	चिचौली Chichauli		7	बेहटा सातनपुर Behata Satanpur
	562	बेनी कोटा Beni Kota		8	तरवा बरवा Tarwa Barwa
	563	बेनी कामा Beni Kama		11	साहुल्लापुर Sadullapur
	564	धरमदासपुर Dharamdaspur			



**परिशिष्ट IV**  
**APPENDIX IV**

अनुसूचित जातियों तथा अनुसूचित जन जातियों की जनसंख्या का कुल जनसंख्या से  
अनुपात परिसर के अनुसार ग्रामों की सूची

List of Villages according to the proportion of Scheduled castes  
and Scheduled tribes to the total population by ranges

तहसील—डलमऊ  
Tahsil—Dalmau

अ—अनुसूचित जातियाँ  
A—Scheduled Castes

अनुसूचित जातियों की जनसंख्या का परिसर (प्रतिशत)			अनुसूचित जातियों की जनसंख्या का परिसर (प्रतिशत)		
Range of Scheduled castes Population (Percentage)	Location code No.	Name of Village	Range of Scheduled castes Population (Percentage)	Location code No.	Name of Village
1	2	3	1	2	3
31+	12	दुमटहर Domtihar	31+	45	कमालपुर Kamalpur
	13	नदेहरी Nadehri		54	किशुन खेड़ा Kishun Khera
	14	धुराई Dhurai		56	देवगाँव Deogaon
	15	लोदीपुर Lodipur		59	मिसिर खेड़ा Misir Khera
	19	खजुहा Khajuha		62	सुरजपुर गुमान खेड़ा Surajpur Guman Khera
	21	लाजपुर Lalpur		63	रमवापुर दुबई Ramwapur Dubai
	22	हरदी Hardi		66	चक फेरशाह Chak Phershah
	23	बरोन्डी Baraundi		69	देवली Deoli
	27	बरोला Baraula		75	निहस्था Nihastha
	33	बसगाँवा Basgawan		77	चिखड़ी Chikhari
	34	नागवां Naugawan		80	कुम्हौरा Kumharaura
	35	चाँदेमऊ Chandeymau		83	नरसिंहपुर Narsinghpur
	36	मेरामऊ Meramau		88	अफसरी Afsari
	38	मेडौली Medauli		91	मालपुर Malpur
	40	अकोहरिया Akocharia		92	बनईमऊ Banaimau
	41	डुकनहा Dukanaha		93	अजीतपुर Ajitpur

परिशिष्ट IV  
APPENDIX IV

अनुसूचित जातियों तथा अनुसूचित जनजातियों की जनसंख्या का कुल जनसंख्या से  
अनुपात परिसर के अनुसार ग्रामों की सूची

List of Villages according to the proportion of Scheduled castes  
and Scheduled tribes to the total population by ranges

तहसील—डलमऊ  
Tahsil—Dalmau

अ—अनुसूचित जातियाँ  
A—Scheduled Castes

अनुसूचित जातियों की जनसंख्या का परिवार (प्रतिशत) Range of Scheduled castes population (Percentage)	लोकेशन कोड संख्या Location code No.	ग्राम का नाम Name of Village	अनुसूचित जातियों की जनसंख्या का परिवार (प्रतिशत) Range of Scheduled castes population (Percentage)	लोकेशन कोड संख्या Location code No.	ग्राम का नाम Name of Village
1	2	3	1	2	3
31+	94	रायपुर Raipur	31+	142	रामपुर खुर्द Rampur Khurd
	96	गौनहा Gaunaha		143	डुन्डी Dundi
	98	कोंडरा Kondra		145	मोहनपुर Mohanpur
	101	इब्राहीमपुर Ibrahimpur		146	मंगतपुर Mangatpur
	103	कहिजर Kahinjar		147	कटकहा Katkaha
	104	उमरापुर Umarapur		151	लखनापुर Lakhanapur
	105	लखई खेड़ा Lakhai Khera		162	सद्दे मऊ Sahdemau
	112	रहीम खेड़ा Rahim Khera		163	मैलासपुर Mailaspur
	116	पीथूपुर Pithupur		164	जरवल Jarwal
	119	कुशल खेड़ा Kushal Khera		167	चछोतर Chahotar
	121	सतवा खेड़ा Satawa Khera		168	माघोपुर Madhopur
	124	सराय कुर्मी Serai Kurmi		169	झूलपुर Jhoolpur
	125	उसरो Usroo		172	पाठक खेड़ा Pathak Khera
	128	छतौना Chhatauna		178	लछई खेड़ा Lachhae Khera
	134	पाठक खेड़ा उर्फ रनापुर Pathak Khera Urf Ranapur		180	चक कांटी Chak kanti
	140	हुल्लापुर Hullapur		181	हरीपुर Haripur

**परिशिष्ट IV**  
**APPENDIX IV**

अनुसूचित जातियों तथा अनुसूचित जनजातियों की जनसंख्या का कुल जनसंख्या से  
अनुपात परिसर के अनुसार ग्रामों की सूची

List of villages accordings to the proportion of Scheduled castes  
and Scheduled tribes to the total population by ranges

तहसील—डलमऊ  
Tahsil—Dalmau

अ-अनुसूचित जातियाँ  
A—Scheduled Castes

अनुसूचित जातियों की जनसंख्या का परिसर (प्रतिशत)			ग्राम का नाम Name of Village	अनुसूचित जातियों की जनसंख्या का परिसर (प्रतिशत)		
Range of Scheduled castes population (Percentage)	लोकेशन कोड संख्या Location code No.	ग्राम का नाम Name of Village		Range of Scheduled castes population (Percentage)	लोकेशन कोड संख्या Location code No.	ग्राम का नाम Name of Village
1	2	3	1	2	3	
31+		गुसाई खेड़ा Gusai Khera	31+		बरुवाहार Baruwahar	
	186	तेवारीपुर खुर्द Tewaripur Khurd		225	गाजियापुर Gajiapur	
	190	छमनी खेड़ा Chhamani Khera		226	सैरापुर Sairapur	
	195	नीबी Neebi		227	रासीगाँव Rasigaon	
	197	कस्बा बदलू Qasba Badlu		229	पसन खेड़ा Pasan Khera	
	198	पूरनपुर Puranpur		230	दरियापुर Dariyapur	
	200	गोविन्दपुर Govindpur		231	चकगौर Chak Gaur	
	209	बहादुरपुर Bahadurpur		232	छिवलहा Chhiulaha	
	210	हमीरपुर Hamirpur		234	हैवतपुर कलाँ Haibatpur Kalan	
	212	बहूपुर Bahupur		236	दफपुरा Dafpura	
	213	रायपुर Raipur		240	बैरुवा Bairuwa	
	214	गोण्डा Gonda		242	रामगाँव Ramgaon	
	217	तेजगाँव Tejgaon		244	कंजास Kanvas	
	219	मल्केगाँव Malke gaon		248	मूसापुर Musapur	
	220	चक चोरहिया Chak Chorahia		251	सैम्बसी Saimbasi	
	223	डिघिया Dighia		256	मटेहना Matchana	
	224			259		

परिशिष्ट IV  
APPENDIX IV

अनुसूचित जातियों तथा अनुसूचित जनजातियों की जनसंख्या का कुल जनसंख्या से  
अनुपात परिसर के अनुसार ग्रामों की सूची

List of villages accordings to the proportion of Scheduled castes  
and Scheduled tribes to the total population by ranges

तहसील—डलमऊ  
Tahsil—Dalmau

अ—अनुसूचित जातियाँ  
A—Scheduled Castes

अनुसूचित जातियों की जनसंख्या का परिसर (प्रतिशत) Range of Scheduled castes population (percentage)	लोकेशन कोड संख्या Location code No.	ग्राम का नाम Name of Village	अनुसूचित जातियों की जनसंख्या का परिसर Range of Scheduled castes population (Percentage)	लोकेशन कोड संख्या Location code No.	ग्राम का नाम Name of Village
1	2	3	1	2	3
31+	261	सराय Sarai	31+	285	रेवारी पसिया खेड़ा Rewari Pasia Khera
	263	बरहा Baraha		289	महा खेड़ा Maha Khera
	264	रानीपुर Ranipur		291	गुनागर खेड़ा Gunagar Khera
	265	ऊगामाद Ugamad		294	चम्पतपुर Champatpur
	266	धनाभाद Dhanabhad		298	साण्डी Sandi
	267	मुबारकपुर Mubarakpur		299	पलिया बीरसिंहपुर Palia Birsinghpur
	269	दयालपुर Dayalpur		301	नरेन्द्रपुर Narendrapur
	271	पूरेओरी Pureyori		3 7	मलपुरा Malpura
	272	हरीपुर Haripur		310	सेमरपहा Semarpaha
	273	चांदा Chanda		314	लालू मऊ Lalumau
	274	यूसुफपुर Uusufpur		315	गौरारूपईपीर अलीपुर Gaurarupaippeer Alipur
	279	गोविन्दपुर उलौली Govindpur Ulauli		317	उतरा गौरी Urra Gauri
	280	त्रिवेदीपुर Trivedipur		325	फखरुद्दीनपुर Fakharuddinpur
	281	महमद मऊ Mahmad Mau		327	चोरहिया Chorhia
	282	दतौली लालगंज Datauli Lalganj		328	टीला Tila
	284	बण्डई Bandai		330	मीठापुर बड़ैया Mithapur Barhia

**परिशिष्ट IV**  
**APPENDIX IV**

अनुसूचित जातियों तथा अनुसूचित जनजातियों की जनसंख्या का कुल जनसंख्या से  
अनुपात परिसर के अनुसार ग्रामों की सूची

List of Villages according to the proportion of Scheduled castes  
and Scheduled tribes to the total population by ranges

तहसील—डलमऊ  
Tahsil—Dalmau

अ—अनुसूचित जातियाँ  
A—Scheduled Castes

अनुसूचित जातियों की जनसंख्या का परिसर (प्रतिशत)			अनुसूचित जातियों की जनसंख्या का परिसर (प्रतिशत)		
Range of Scheduled castes population (Percentage)	Location code No.	Name of Village	Range of Scheduled castes population (Percentage)	Location code No.	Name of Village
1	2	3	1	2	3
31+	331	सरैला Saraila	31+	378	हींगामऊ Hingamau
	335	बाजपेईपुर Bajpaipur		380	रंजीतपुर लोनारी Ranjeetpur Lonari
	338	टिकरान Tikran		381	भनवे Bhanway
	339	पिलखा Pilkha		385	बलीपुर Balipur
	341	हसनापुर Hasnapur		387	रसूलपुर गहरवारी Rasulpur Gaharwari
	344	गंगापुर बरस Gangapur Baras		389	बहेरिया Baheriya
	345	रणमऊ Ranmau		390	भगौतीपुर उर्फ जहनामऊ Bhagautipur Uuf Jahanamau
	351	रामपुर मजेरा ऐहार Rampur Mazera Ahar		392	अमीरतपुर पक्का Amiranpur Pakka
	354	खैरहनी Khairhani		393	मलपुरा Malpura
	357	रिसालपुर लोटहना Risalpur Lothana		394	उबरनी Ubrani
	358	देवगांव Deogaon		396	भगवल बुजुर्ग Bhagwal Buzurg
	361	मद्दूपुर Maddupur		399	अम्बा Amba
	364	जगतपुर कोटहा Jagatpur Kotaha		400	साइस्ताबाद उर्फ नगरमऊ Saistabad Urf Nagarumau
	366	मोहनसिंह का पुरवा Mohansingh Ka Purwa		402	नरेन्द्रपुर Narendrapur
	368	गोविन्दपुर मीरा Govindpur Meera		403	भगवानपुर छतम्बा Bhagwanpur Chhatamba
	370	बेलहटा Belhata		404	टोंक Tonk

## परिशिष्ट IV

## APPENDIX IV

अनुसूचित जातियों तथा अनुसूचित जनजातियों की संख्या का कुल जनसंख्या से  
अनुपात परिसर के अनुसार ग्रामों की सूची

List of villages according to the proportion of Scheduled castes  
and Scheduled tribes to the total population by ranges

तहसील—डलमऊ  
Tahsil—Dalmau

अ—अनुसूचित जातियाँ  
A—Scheduled Castes

अनुसूचित जातियों की जनसंख्या का परिसर (प्रतिशत) Range of Scheduled castes (population Percentage)	लोकेशन कोड संख्या Location cade No.	ग्राम का नाम Name of Village	अनुसूचित जातियों की जनसंख्या का परिसर (प्रतिशत) Range of Scheduled castes Population (Percentage)	लोकेशन कोड संख्या Location code No	ग्राम का नाम Name of Village
1	2	3	1	2	3
31+	405	मनसुख मऊ Mansukh Mau	31+	432	सेमोरी Semaui
	406	बिहला मऊ Bijhala Mau		433	रायपुर टप्पा हवेली Raipur Tappa Haweli
	407	रामपुर गहिरखेत Rampur Gahirkheth		435	खलीलपुर Khalilpur
	409	दरिगापुर Darigapur		436	कोरीली दमा Korauli Dama
	410	असहियावाँ Asarhiyawan		438	नसीरपुर गाहिस्वारी Nasirpur Gahirwari
	411	राधा बालमपुर Radha Balampur		439	गिरधरपुर Girdharpur
	414	बडेरवा Barerawa		440	पखरामऊ Pakhramau
	415	मलिक भीटी Malik Bhati		441	कन्धरपुर Kandharpur
	417	जमालनगर मोहीउद्दीनपुर Jamalnagar Mohiuddinpur		442	सन्तपुर Santpur
	420	जोहवा नटकी Johwa Natki		444	भरसना Bharshna
	421	देवली Deoli		445	गफूरपुर उर्फ जलालाबाद Gafurpur Urf Jalalabad
	423	आफताबनगर Aftabnagar		446	सुरसना Sursana
	425	सराय दिलावर Sara Dilawar		447	सुरजूपुर Surjupur
	426	दरवानीहार Darwanihar		448	पखरोली Pakharauli
	428	ज्योतिया मऊ Jotiya Mau		450	खोदायपुर Khodaipur
	431	छज्जपुर Chhajjpur		452	इस्लामपुर Islampur

परिशिष्ट IV  
APPENDIX IV

अनुसूचित जातियों तथा अनुसूचित जनजातियों की जनसंख्या का कुल जनसंख्या से अनुपात परिसर के अनुसार ग्रामों की सूची

List of villages according to the proportion of Scheduled castes and Scheduled tribes to the total population by ranges

तहसील—डलमऊ  
Tahsil—Dalmau

अ-अनुसूचित जातियाँ  
A—Scheduled Castes

अनुसूचित जनजातियों की जनसंख्या का परिसर (प्रतिशत)			अनुसूचित जातियों की जनसंख्या का परिसर (प्रतिशत)		
Range of Scheduled castes population (Percentage)	Location code No.	Name of Village	Range of Scheduled castes Population (Percentage)	Location code No.	Name of Village
1	2	3	1	2	3
31+	458	कुदाचक सगुनपुर Kurhachak Sagunpur	31+	499	एकडला Akdala
	466	सूरजपुर बनापार Surajpur Banapar		501	रसूलपुर धरावाँ Rasulpur Dharawan
	475	राजपुर कितुली Raipur Kituli		504	खेमानन्दपुर Khemanandpur
	477	रामनगर Ramnagar		506	धीरनपुर Dhiranpur
	478	झरहा Jharaha		509	कीरतपुर चरुहार उर्फ देवगना Kiratpur Charuhar Urf Deogana
	479	गौरा हरदो Gaura Hardo		515	सेखूपुर Shekhupur
	480	मुरैठी Muraiti		517	दाऊद शाहपुर Daud Shahpur
	484	अम्बारा मथई Ambara Mathai		518	चरुहार आशानन्दपुर Charuhar Ashanandpur
	485	टिकरा अगाचीपुर Tikara Agachipur		530	मुतवलपुर राजा साहेब Mutwall pur Rajashahab
	486	गोविन्दपुर माधो Govindpur Madho		533	पूरे साँदराजू Pure Saidraju
	487	चरुहार जियायक Charuhar Jiyayak		534	मेलखा साहब Melkha Sahab
	489	सुट्ठा हरदो Suttha Hardo		537	केवलपुर बरेथा Kewalpur Baretha
	493	चाँदपुर लूक Chandpur Look		544	तिवारीपुर Tiwariipur
	494	मिर्जापुर उर्फ सूरजपुरसँ मबासी Mirjapur Urf SurajpurSaimbansi		546	खजुरी Khajuri
	495	धमीपुर Dhamipur		547	छोछे मऊ Chhichhe Mau
	497	कल्यानपुर बेंती Kalyanpur Benti		549	कुसमी Kusami

परिशिष्ट IV  
APPENDIX IV

अनुसूचित जातियों तथा अनुसूचित जनजातियों की जनसंख्या का कुल जनसंख्या से अनुपात परिसर के अनुसार ग्रामों की सूची

List of Villages according to the proportion of Scheduled castes and Scheduled tribes to the total population by ranges

तहसील—डलमऊ  
Tahsil—Dalmau

अ—अनुसूचित जातियाँ  
A—Scheduled Castes

अनुसूचित जातियों की जनसंख्या का परिसर (प्रतिशत) Range of Scheduled castes population (Percentage)	लोकेशन कोड संख्या Location code No.	ग्राम का नाम Name of Village	अनुसूचित जातियों की जनसंख्या का परिसर (प्रतिशत) Range of Scheduled castes population (Percentage)	लोकेशन कोड संख्या Location code No.	ग्राम का नाम Name of Village
1	2	3	1	2	3
31+	554	हरदो टीकर Hardo Tikar	31+	579	देवतहा नेवड़िया Hewaiha Newarhia
	555	चन्दीली Chandauli		580	कोडिया Kodia
	557	मोहनपुर उर्फ गोपीपुर Mohanpur Urf Gopipur		581	जमोड़ी Jamori
	559	धोबहा Dhobaha		583	सिद्धौर Siddhaur
	566	टांघन Tanghan		584	शीतलपुर उर्फ शंकरपुर Shitalpur Urf Shankarpur
	568	बैरीहार Bairihar		587	दौलतपुर Daulatpur
	574	सान्हू कुँवाँ Sanhu Kuwan		589	भेटौली Bhetauli
	576	जोग पट्टी दामोदर Jogpatti Domodar			

\*शून्य अनुसूचित जातियों एवं अनुसूचित जन जातियों की जनसंख्या के ग्राम सम्मिलित नहीं है।

Excludes village with no scheduled castes and Scheduled tribes population.



परिशिष्ट IV  
APPENDIX IV

अनुसूचित जातियों तथा अनुसूचित जनजातियों की जनसंख्या का कुल जनसंख्या से  
अनुपात परिसर के अनुसार ग्रामों की सूची

List of villages according to the proportion of Scheduled castes  
and Scheduled tribes to the total population by ranges

तहसील—सलोन  
Tahsil—Salon

अ—अनुसूचित जातियाँ  
A—Scheduled Castes

अनुसूचित जातियों की जनसंख्या का परिसर (प्रतिशत) Range of Scheduled castes population (Percentage)	लोकेशन कोड संख्या Location code No.	ग्राम का नाम Name of Village	अनुसूचित जातियों की जनसंख्या का परिसर (प्रतिशत) Range of Scheduled castes population (Percentage)	लोकेशन कोड नं० Location code No.	ग्राम का नाम Name of Village
1	2	3	1	2	3
0-5*		रजियापुर Rajjypur	6-10	307	सहरी Sahari
	51	वकालनगढ़ Wakalangarh		326	तामसगढ़ Tamasgarh
	165	रतनपुर Ratanpur		345	सलीमपुर बहेरवार Saleempur Baherwar
	210	जैरामपुर पांडेय Jairampur Panday		375	सवैया मीरा Sawaiya Mira
	228	परहरी Parhari		427	सराय परसु Sarai Parsu
	306	नेकनामपुर Neknampur	11-15	8	नवावां Nawawan
	332	जैरामपुर उर्फ मदारीगंज Jairampur Urf Madariganj		18	मुबारकपुर मुखेतिया Mubarakpur Mukhettiya
	430	महमदपुर चन्द्रऊ Mahmadpur Chandau		64	हरीरामपुर टिरा Harirampur Tirra
6-10		अरशादपुर Arshadpur		116	सुलईपुर Sulaipur
	25	हमीरी पट्टी Hamiri Patti		134	भगवतपुर Bhagawatpur
	107	किशुनपुर Kishunpur		157	संसारी Sansari
	154	सराय मानिक Sarai Manik		173	अहल Ahal
	162	गोविन्दपुर Govindpur		185	रायपुर महेवा Raipur Mahewa
	164	कन्डी Kandi		266	जहानपुर Jahanpur
	195	रामपुर कोसिहा Rampur Kosiha		269	ख्वाजपुर Khwaajpur
	223	पूरे मोहम्मद सईद उर्फ उमरपुर Pure Md. Said Urf Umarpur		279	रूनीपुर Roonipur
	293				

परिशिष्ट IV  
APPENDIX IV

अनुसूचित जातियों तथा अनुसूचित जनजातियों की जनसंख्या का कुल जनसंख्या से  
अनुपात परिसर के अनुसार ग्रामों की सूची

List of villages according to the proportion of Scheduled castes  
and Scheduled tribes to the total population by ranges

तहसील—सलोन  
Tahsil—Salon

अ-अनुसूचित जातियाँ  
A—Scheduled Castes

अनुसूचित जातियों की जनसंख्या का परिसर (प्रतिशत)			अनुसूचित जातियों की जनसंख्या का परिसर (प्रतिशत)		
Range of Scheduled castes population (Percentage)	Location code No.	Name of Village	Range of Scheduled castes population (Percentage)	Location code No.	Name of Village
1	2	3	1	2	3
11—15	300	गोठिया Gothia	16—20	113	घाटमपुर Ghatampur
	308	पूरे मंशाराम Pure Mansharam		141	महेशपुर Maheshpur
	319	सलारपुर Salarpur		143	हाजीपुर Hazipur
	384	भीलमपुर Bhilmampur		181	कौरापुर गौरा Kaurapur Gaura
	394	सराय बहदा Sarai Bahada		182	असईपुर Asaipur
	419	मनीरामपुर Manirampur		207	औनानीस Aunanis
	452	ऊँचाहार Unchahar		208	औना सदर Auna Sadar
	469	सरायभान Saraibhan		213	सांडा साँदन Sanda Saidan
	472	खरौली मुस्तकिल Kharauli Mustkil		216	पीरानगर उर्फ मुहीद्दीनपुर Peeranagar Urf Mohiuddinpur
	16—20	10		केसरिया सलीमपुर Kesariya Saleempur	220
13		बसौनी Basauni	227	पियारेपुर Piyarepur	
20		बहादुरपुर Bahadurpur	231	बैरमपुर Barampur	
31		शेखाना Sekhana	232	कान्हपुर उर्फ बसन्तपुर Kanhpur Urf Basantpur	
34		बरखुरदारपुर Barkhurdarpur	234	कमालुद्दीनपुर Kamaluddinpur	
54		महमदपुर नमक सारे Mahmadpur Namak Sare	237	लहुरेपुर Lahurepur	
79		भदैइया महमूदपुर Bhadaiya Mahamudpur	256	केमुपुर Kemupur	

परिशिष्ट IV  
APPENDIX IV

अनुसूचित जातियों तथा अनुसूचित जनजातियों की जनसंख्या का कुल जनसंख्या से  
अनुपात परिसर के अनुसार ग्रामों की सूची

List of Villages according to the proportion of Scheduled castes  
and Scheduled tribes to the total population by ranges

तहसील—सलीन  
Tahsil—Dalmau

अ—अनुसूचित जातियाँ  
A—Scheduled Castes

अनुसूचित जातियों की जनसंख्या का परिसर (प्रतिशत) Range of Scheduled castes population (Percentage)	लोकेशन कोड संख्या Location code No.	ग्राम का नाम Name of Village	अनुसूचित जातियों की जनसंख्या का परिसर (प्रतिशत) Range of Scheduled castes population (Percentage)	लोकेशन कोड संख्या Location code No.	Name of Village
1		3	1	2	3
16—20	278	ममनी Mamani	16—20	397	भागीपुर Bhagipur
	280	समसपुर खालसा Samaspur Khalsa		399	शाहजादपुर एहतमाली Shahjadpur Ahatmali
	283	शिकोहाबाद Shikohabad		408	दौलतपुर Daulatpur
	303	अलीगंज Aliganj		413	खोजनपुर Khojanpur
	312	गोपालपुर पामरलैंड Gopalpur Pamarland		425	खानपुर Khanpur
	318	ऐहारी बुजुर्ग Aihari Buzurg		428	खालिकपुर खुर्द Khalikpur Khurd
	320	चन्द्राई Chandrai		458	कोटरा बहादुरगंज Kotra Bahadurganj
	323	नेवादा Newada	21—30	1	कोटवारमऊ Korwarmau
	328	धारुपुर Dharupur		3	पीढ़ी Pirhi
	334	सुमेरबाग Sumerbagh		4	खालिसपुर Khalispur
	339	उसरैना Usraina		6	ब्रहमनी Barhmani
	344	सराय अख्तियार Sarai Aktiyar		9	उन्डवा Undawa
	348	हरिबंसपुर Haribanspur		14	दौलतपुर सिधरिया Daulatpur Sidhariya
	350	इटैली Itaili		16	मोहना Mohna
	376	पैदापुर Paindapur		19	सराय महेशा Sarai Mahesha
	385	पूरनमऊ Puranmau		22	महमूदपुर Mahamoodpur

परिशिष्ट IV  
APPENDIX IV

अनुसूचित जातियों तथा अनुसूचित जनजातियों की जनसंख्या का कुल जनसंख्या से  
अनुपात के परिसर के अनुसार ग्रामों की सूची

List of villages according to the proportion of Scheduled castes  
and Scheduled tribes to the total population by ranges

तहसील—सलोन  
Tahsil—Salon

अ—अनुसूचित जातियाँ  
A—Scheduled Castes

अनुसूचित जातियों की जनसंख्या का परिसर (प्रतिशत) Range of Scheduled castes population (Percentage)			ग्राम का नाम Name of Village	अनुसूचित जातियों की जनसंख्या का परिसर (प्रतिशत) Range of Scheduled castes population (Percentage)			ग्राम का नाम Name of Village
1	2	3		1	2	3	
21—30	37	लहेगा Lahenga		21—30	98	चतुरपुर Chaturpur	
	43	कांटा Kanta			115	बेवल Bewal	
	47	अब्दूमऊ Abdumau			125	राजनपुर Rajhanpur	
	48	सन्डहा Sandaha			126	पट्टुमपुर Padumpur	
	49	परैया नमकसारे Paraiya Namaksare			128	बरावाँ Barawan	
	50	बभनपुर Babhanpur			129	दोस्तपुर पुरहबारा Dostpur Purbhara	
	53	मखदूमपुर Makhadumpur			130	बीरपुर Birpur	
	59	चक ताहिरपुर Chak Tahirpur			132	पछुबा बारा Paehhuba Bara	
	60	नसीराबाद Nasirabad			133	बारा Bara	
	62	कुंवरमऊ Kunwarmau			135	महानन्दपुर Mahanandpur	
	65	नेन्दुवा Nenduwa			136	सुंगा Sunga	
	69	खरोली Kharauli			139	फागुपुर Fagupur	
	75	सैबसी Saibasi			145	गंगापुर कमुना Gangapur Kamuna	
	76	तरोना Tarauna			147	रसीदपुर Rasidpur	
	81	रेवरी सैदपुर Reori Saidpur			150	बरुवा Barwa	
	94	रोखा Rokha			152	पूरे थम्मन Pure Thamman	

परिशिष्ट IV  
APPENDIX IV

अनुसूचित जातियों तथा अनुसूचित जनजातियों की जनसंख्या का कुल जनसंख्या से  
अनुपात परिसर के अनुसार ग्रामों की सूची

List of villages according to the proportion of Scheduled castes  
and Scheduled tribes to the total population by ranges

तहसील—सलोन  
Tahsil—Salon

अ-अनुसूचित जातियाँ  
A—Scheduled Castes

अनुसूचित जातियों का जनसंख्या का परिसर (प्रतिशत) Range of Scheduled castes population (Percentage)		लोकेशन कोड संख्या Location No.	ग्राम का नाम Name of village	अनुसूचित जातियों की जनसंख्या का परिसर (प्रतिशत) Range of Scheduled castes population (Percentage)		लोकेशन कोड संख्या Location No.	ग्राम का नाम Name of Village
1	2	3		1	2	3	
21—30	155		पदमनपुर बिजौली Padmanpur Bijauli	21—30	218		माधोपुर निनेया Madhopur Ninaiyal
	156		पीढ़ी Pirhi		219		अतागंज उसरी Ataganj Usri
	163		घीसी गढ़ी Ghisi Garhi		225		कालू जलालपुर Kalu Jalalpur
	175		कोल Kol		230		रतासों Ratason
	176		टेकारी दादू Tekari Dadu		235		नूरुद्दीनपुर Nuruddinpur
	177		टेकारी सहन Tekari Sahan		241		राजापुर चकबीबी Rajapur Chakbibi
	178		निगोही Nigohi		243		दुबहन Dubahan
	180		डेल Dela		244		कालीपुर Kalipur
	183		बराडीह Baradeeh		249		केवलपुर माफी Kewalpur Mafi
	192		सेमरी झकरासी Semari Jhakarasi		250		कपूरीपुर Kapuripur
	198		पामरगंज Pamerganj		251		अशरफगंज Ashrafganj
	203		मखदूमपुर Makhadumpur		252		किठावां Bithawan
	204		जुजवलिया उर्फ बिजवलिया Jujwalia Urf Bijwalia		254		धरई Dharai
	209		सलोन Salon		259		कमालपुर Kamalpur
	214		बरवालिया Barwalia		262		केवली महिमा Kewali Mahima
	217		पिरथीपुर Pirthipur		264		अमरुपुर Amarupur

परिशिष्ट IV  
APPENDIX IV

अनुसूचित जातियों तथा अनुसूचित जनजातियों की संख्या का कुल जनसंख्या से  
अनुपात परिसर के अनुसार ग्रामों की सूची

List of villages according to the proportion of Scheduled castes  
and Scheduled tribes to the total population by ranges

तहसील—सलोन  
Tahsil—Salon

अ—अनुसूचित जातियाँ  
A—Scheduled Castes

अनुसूचित जातियों की जनसंख्या का परिसर (प्रतिशत) Range of Scheduled castes population (Percentage)	लोकेशन कोड संख्या Location code No.	ग्राम का नाम Name of Village	अनुसूचित जातियों की जनसंख्या का परिसर (प्रतिशत) Range of Scheduled castes Population (Percentage)	लोकेशन कोड संख्या Location code No.	ग्राम का नाम Name of Village
1	2	3	1	2	3
21—30	268	मोहमदाबाद Mohamadabad	21—30	314	सैदपुर Saidpur
	270	पकसरवाँ Paksarawan		315	घरहट Ghurahat
	273	करेमुवा Karemuwan		316	इटौग बुजुर्ग Itaura Buzurg
	275	पूरे मीरा Puremeera		321	मतरोली Matrauli
	277	ब्योली Beoli		329	मिर्जापुर ऐहारी Mirzapur Aihari
	284	अतरथरिया Atarthriya		333	रायपुर Raipur
	287	कटेह Kateh		335	रोहनिया Rohaniya
	291	सुनबरसा Sunbarsa		341	रसूलपुर Rasoolpur
	292	रेवली Rewali		353	हमीरपुर बड़ागाँव Hamirpur Baragaon
	294	गौवा Gauwa		355	वरम जीनपुर उर्फ ख्वाज कलापुर BaramjeetpurUrf Khawaza Kalanpur
	296	भटनोसा Bhatnosa		359	गंगेहरा गुलालगंज Gangehara Gulalganj
	302	पारी Pari		360	भवानीदीनपुर Bhawanidinpur
	304	परसु रामपुर ठेकहाई Parsu Rampur Thekhai		368	समसपुर पतौना Samaspur Patauna
	309	खैरहनी पहाड़गढ़ Kharahni Pabargadh		371	कमालपुर Kamalpur
	310	भगवानपुर बड़ैना Bhagwanpur Barhaina		378	नन्दौरा माफी Nandaura Mafi
	313	हुरकिशुमपुर टिकरा Harkishunpur Tikara		379	डेलौली Delauli

परिशिष्ट IV  
APPENDIX IV

अनुसूचित जातियों तथा अनुसूचित जनजातियों की संख्या का कुल जनसंख्या से  
अनुपात परिसर के अनुसार ग्रामों की सूची

List of villages according to the proportion of Scheduled castes  
and Scheduled tribes to the total population by ranges

तहसील—सलोन  
Tahsil—Salon

अ—अनुसूचित जातियाँ  
A—Scheduled Castes

अनुसूचित जातियों की जनसंख्या का परिसर (प्रतिशत) Range of Scheduled castes (population Percentage)	लोकेशन कोड संख्या Location cade No.	ग्राम का नाम Name of Village	अनुसूचित जातियों की जनसंख्या का परिसर (प्रतिशत) Range of Scheduled castes Population (Percentage)	लोकेशन कोड संख्या Location code No	ग्राम का नाम Name of Village
1	2	3	1	2	3
21—30	381	जमालपुर माफी Jamalpur Mafi	21—30	426	बिकई Bikai
	383	सराय हरदो Sarai Hardo		429	मलकाना Malkana
	388	कल्यानपुर Kalyanpur		440	सरेनी Sarenl
	391	किशुनदासपुर Kisundaspur		443	पुरबारा Purbara
	393	गोपालपुर घुरबस Gopalpur Ghurbas		444	सलीमपुर भारों Saleempur Bharon
	395	मियांपुर Miyanpur		449	माधोपुर सुल्तान Madhopur Sultan
	400	शाहजादपुर मुस्तकील Shahjadpur Mustqil		453	पट्टी रहस कैथवल मुस्तकील Pattirahas Kaithwal Must.
	401	कोरिया चितरा Kotira Chitra		470	गंगौली Gangoli
	404	राम सांडा Ramsanda		471	कन्दरावां Kandrawan
	409	नजनपुर Najanpur	31+	2	महमदपुर Mahmadpur
	414	धमधमा Dhamdhama		5	जमालपुर रामपुर Jamalpur Rampur
	416	हिसामपुर Hisampur		7	भदेहरा Bhadehara
	418	गोपालपुर उधवन Gopalpur Udhawan		11	चकदहिरामऊ Chak DahiramaU
	421	फरीदपुर Faridpur		12	निगोहा Nigoha
	423	बमहनपुर Bamhanpur		15	फरीदपुर परनर Faridpur Parnar
	424	निरंजनपुर Niranjanpur		17	पूरेबादेराय Purebaderai

**परिशिष्ट IV**  
**APPENDIX IV**

अनुसूचित जातियों तथा अनुसूचित जनजातियों की संख्या का कुल जनसंख्या से  
अनुपात परिसर के अनुसार ग्रामों की सूची

List of villages according to the proportion of Scheduled castes  
and Scheduled tribes to the total population by ranges

तहसील - सलोन  
Tahsil—Salon

अ—अनुसूचित जातियाँ  
A—Scheduled Castes

अनुसूचित जातियों की जनसंख्या का परिसर (प्रतिशत) Range of Scheduled castes population (Percentage)	लोकेशन कोड संख्या Location cade No.	ग्राम का नाम Name of Village	अनुसूचित जातियों की जनसंख्या का परिसर (प्रतिशत) Range of Scheduled castes Population (Percentage)	लोकेशन कोड संख्या Location code No.	ग्राम का नाम Name of Village
1	2	3	1	2	3
31+		मीरानपुर सैदना	31+		भेलिया
	21	Miranpur Saidana		44	Bhelia
		चौधराना कंचना			डीघा
	23	Chaudharana Kanchana		45	Digha
		पूरे नेवाज			इटरोरा
	24	Pure Newaj		46	Itraura
		ख्वाजगान			पूरेराई
	26	Khwajgan		52	Purerai
		जेर मसजिद			बोही भूलामऊ
	27	Zer Masjid		55	Bohi Bhulamau
		सराय			बेहटा मुर्तजा
	28	Sarai		57	Behata Murtaza
		नगदैयापुर			बढ़ौना
	29	Nagdaiyapur		61	Barohana
		काजीपुर तेलियानी			आलमपुर
	30	Kazipur Teliyani		63	Alampur
		गोरियाना			ओदारी
	32	Goriyana		66	Odari
		कोलवा			मवाई आलमपुर
	35	Kolwa		68	Mawai Alampur
		अशरफपुर			बघेल
	36	Ashrafpur		70	Baghel
		कासिमपुर			चकभूर
	38	Kasimpur		71	Chakbhoor
		बनी			जमालपुर हुरिया
	39	Bani		72	Jamalpur Hurria
		हाजीपुर			फतेहपुर मवैया
	40	Hazipur		73	Fatehpur Mavaiya
		तारापुर			किशुनपुर केवई
	41	Tarapur		74	Kishunpur Kewai
		कुड़ा			सरवन
	42	Kuha		77	Sarwan



**परिशिष्ट IV**  
**APPENDIX IV**

अनुसूचित जातियों तथा अनुसूचित जनजातियों की जनसंख्या का कुल जनसंख्या से  
अनुपात परिसर के अनुसार ग्रामों की सूची

List of villages accordings to the proportion of Scheduled castes  
and Scheduled tribes to the total population by ranges

तहसील—सलोन  
Tahsil—Salon

अ—अनुसूचित जातियाँ  
A—Scheduled Castes

अनुसूचित जातियों की जनसंख्या का परिसर (प्रतिशत) Range of Scheduled castes population (Percentage)	लोकेशन कोड संख्या Location code No.	ग्राम का नाम Name of Village	अनुसूचित जातियों की जनसंख्या का परिसर (प्रतिशत) Range of Scheduled castes population (Percentage)	लोकेशन कोड संख्या Location code No.	ग्राम का नाम Name of Village
1	2	3	1	2	3
31+		मोहइया केसरिया Mohaiya Kesaria	31+		कुकहा Kukaha
	78	मज्जिलहा Majhulaha		97	छतोह Chhatoh
	80	बेतौरा Betaura		99	मेदापुर Medapur
	82	पोठई Pothai		100	गढ़ा Gadha
	83	खैरहना Khairahana		101	बिरनावा Birnawa
	84	कोरवर Korwar		102	बासुपुर Basupur
	85	बहुतेई Bahutai		103	कपुरपुर Kapoorpur
	86	थौरी Thauri		104	कमालपुर बडैला Kamalpur Barela
	87	दीनापुर Dinapur		105	सिरसी Sirsi
	88	पूरेबंशी Purebansi		106	खरिका Kharika
	89	किया Kiya		108	प्रधानपुर Pardhanpur
	90	रायपुर टोडी Raipur Todi		109	पूरे शिवबकश Pura Sheobux
	91	गोपालपुर Gopalpur		110	लोदीपुर Lodipur
	92	मऊ Mau		112	बिसेसरपुर Bishesar
	93	लखापुर Lakhapur		117	भुवालपुर सिसनी Bhuwalpur Sisni
	95	कोन्डरा Kondra		118	जगतपुर Jagatpur
	96			119	

परिशिष्ट IV  
APPENDIX IV

अनुसूचित जातियों तथा अनुसूचित जनजातियों की जनसंख्या का कुल जनसंख्या से  
अनुपात परिसर के अनुसार ग्रामों की सूची

List of Villages according to the proportion of Scheduled castes  
and Scheduled tribes to the total population by ranges

तहसील—सलोन  
Tahsil—Salon

अ—अनुसूचित जातियाँ  
A—Scheduled Castes

अनुसूचित जातियों की जनसंख्या का परिसर (प्रतिशत) Range of Scheduled castes population (Percentage)	लोकेशन कोड संख्या Location code No.	ग्राम का नाम Name of Village	अनुसूचित जातियों की जनसंख्या का परिसर (प्रतिशत) Range of Scheduled castes population (Percentage)	लोकेशन कोड संख्या Location code No.	ग्राम का नाम Name of Village
1	2	3	1	2	3
31+	120	गोपालीपुर Gopalipur	31+	158	नरायनपुर Narainpur
	121	सराय डुल्ला Sarai Dulla		159	बांकापुर Bankapur
	122	पिछवरिया Pichhwaria		160	दोहरी Dohri
	123	चन्दा बाहीपुर Chanda Bahipur		161	खेतीघन Khetaudhan
	124	कनकपुर Kanakpur		166	पूरब नायन Purab Nain
	127	पियारेपुर Piaraypur		167	गोपालपुर Gopalpur
	131	निनावा Ninawa		168	शेरनाथपुर Shernathpur
	138	अहोरा रामपुर Ahora Rampur		169	कचनावा Kachnawan
	140	बछवल खुर्द Bachhwal Khurd		170	शादीपुर कोटवा Sadipur Kotwa
	142	मधकरपुर Madhkarpur		171	डीह Dih
	144	धनकेशरा Dhankesara		172	जगदीशपुर Jagdishpur
	146	आशापुर Ashapur		174	गोयरा Goera
	148	अटावा Atawan		179	गड़वा Garhwa
	149	सुरैया मुक्किलपुर Suraiya Muakkil		184	दाहूपुर Dandupur
	151	दिलावलपुर Dilawalpur		186	फरीदकगढ़ Faridakgarh
	157	सातनपुर Satanpur		187	बघौला Baghaura

## परिशिष्ट IV

## APPENDIX IV

अनुसूचित जातियों तथा अनुसूचित जन जातियों की जनसंख्या का कुल जनसंख्या से  
अनुपात परिसर के अनुसार ग्रामों की सूची

List of Villages according to the proportion of Scheduled castes  
and Scheduled tribes to the total population by ranges

तहसील—सलोन  
Tahsil—Salon

अ—अनुसूचित जातियाँ  
A—Scheduled Castes

अनुसूचित जातियों की जनसंख्या का परिसर (प्रतिशत) Range of Scheduled castes Population (Percentage)	लोकेशन कोड संख्या Location code No.	ग्राम का नाम Name of Village	अनुसूचित जातियों की जनसंख्या का परिसर (प्रतिशत) Range of Scheduled castes Population (Percentage)	लोकेशन कोड संख्या Location code No.	ग्राम का नाम Name of Village
1	2	3	1	2	3
31+	188	जमुरवा बुजुर्ग Jamurawa Buzurg	31+	224	माधोपुर पाठक Madhopur Pathak
	189	सुची Sunchi		226	जोतभादी उर्फ एरीडीह Jotbhadi Urf Aridih
	190	जमुरवा खुर्द Jamurawa Khurd		229	खानपुर उर्फ बीरभानपुर Khanpur Urf Birbhanpur
	191	दरसवां Darsawan		233	घुरनपुर Ghuranpur
	194	नायन Nayan		236	गोपालपुर अनन्तपुर Gopalpur Anantpur
	196	मुर्तजानगर उर्फ मुडवलिया Murtazanagar Urf Murwalia		238	काजीपुर गोसाईं Kazipur Gosain
	197	बगहा Bagaha		239	लखनपुर Lakhanpur
	199	उमरी Umari		240	जौहहा Jaudaha
	200	रेवहारा Reohara		242	पूरे मो. सईद उर्फ फजल अहमद Pure M. Saeed Urf Fazal A.
	202	खमरिया पूरे कुशल Khamaria Poore Kushal		245	मोहनगंज Mohanganj
	205	शहबाजपुर Shahbajpur		246	चक मिर्जापट्टी Chak Mirzapatti
	206	गदीपुर Gadipur		247	रघुपुर Raghupur
	212	राजापुर माफी Rajapur Mafi		253	बालहीपुर Balhipur
	215	केशवपुर Keshopur		255	टिकरिया भाट Tikaria Bhat
	221	इच्छन गोडा Ichhan Goda		257	कोडरो Kodari
	223	गर्ही इस्लामनगर Garhi Islamnagar		260	मीर जहानपुर Mir Jahanpur

**परिशिष्ट IV**  
**APPENDIX IV**

अनुसूचित जातियों तथा अनुसूचित जनजातियों की जनसंख्या का कुल जनसंख्या से  
अनुपात परिसर के अनुसार ग्रामों की सूची

List of villages according to the proportion of Scheduled castes  
and Scheduled tribes to the total population by ranges

तहसील—सलोन  
Tahsil—Salon

अ—अनुसूचित जातियाँ  
A—Scheduled Castes

अनुसूचित जातियों की जनसंख्या का परिसर (प्रतिशत)			अनुसूचित जातियों की जनसंख्या का परिसर		
Range of Scheduled castes population (percentage)	Location code No.	Name of Village	Range of Scheduled castes population (Percentage)	Location code No.	Name of Village
1	2	3	1	2	3
31+	261	औटहिवा Autahia	31+	297	तेवारीपुर Tewaripur
	263	भवानीपुर Bhawanipur		298	फतेहाबाद Fatehabad
	265	सालापुर Lalapur		301	टिकरिया तालुके बाराडीह Tikaria Taluke Baradeeh
	267	आशिकाबाद Ashikabad		305	हरपुर हल्ला Harpur Halla
	271	खैराबाद Khairabad		322	सेमरी रानापुर नवादा Semari Ranapur Newada
	272	बिसैया Bisaiya		324	चतुरपुर उर्फ मिश्रापुर Chaturpur Urf Mishrapur
	274	चकनेक नामपुर Chaknek Nampur		325	खालिकपुर कला Khalikpur Kalan
	276	सटवा Satwa		327	खान आलमपुर सतरहा Khan Alampur Sataraha
	281	हाकगंज Hakganj		330	धमौली Dhamauli
	282	गोडवा हसनपुर Godwa Hasanpur		336	पट्टी पीठा Patti Pitha
	285	खतियारा Khatiyara		337	धौरहरा Dhaura-hara
	286	मटका Matka		338	मसौदाबाद Masaudabad
	288	कहुवा Kahuwa		342	बदई Badain
	289	सिर सिधियापुर Sir Saidhiyapur		343	लोहरानी Loharani
	290	मदापुर Madapur		346	मतरमपुर Matrampur
	295	इटारा Itara		347	सूहापार Suhapar

परिशिष्ट IV  
APPENDIX IV

अनुसूचित जातियों तथा अनुसूचित जनजातियों की जनसंख्या का कुल जनसंख्या से  
अनुपात के परिसर के अनुसार ग्रामों की सूची

List of villages according to the proportion of Scheduled castes  
and Scheduled tribes to the total population by ranges

तहसील—सलोन  
Taluk—Salon

अ—अनुसूचित जातियाँ  
A—Scheduled Castes

अनुसूचित जातियों की जनसंख्या का परिसर (प्रतिशत) Range of Scheduled castes population (Percentage)	लोकेशन कोड संख्या Location code No.	ग्राम का नाम Name of Village	अनुसूचित जातियों की जनसंख्या का परिसर (प्रतिशत) Range of Scheduled castes population (Percentage)	लोकेशन कोड संख्या Location code No.	ग्राम का नाम Name of Village
1	2	3	1	2	3
31+		चकभीरा Chak Bheera	31+		सवैया हसन Sawaiya Hasan
	349	अलीनगर असकरनपुर Alinagar Askaranpur		373	मनीपुर भटेहरी Manipur Bhatehari
	351	बेहरामऊ Behramau		374	पयागपुर नन्दौरा Payagpur Nandaura
	352	भिक्षनापुर Bhikhanapur		377	हटवा Hatwa
	354	छतौना मरियानी Chhatauna Mariyani		380	सवैया राजे Sawaiya Raje
	356	रघुनाथपुर लबेदवा Raghunathpur Labedawa		382	रामचन्द्रपुर Ramchandrapur
	357	हजारीबाग Hajariibagh		386	केवल नैनपुर Kewal Nainpur
	358	रघुनाथपुर पटेरवा Raghunathpur Paterwa		387	कमोली Kamoli
	361	बीकरगढ़ Bikargarh		389	शाहाबाद Shahabad
	362	मुरारमऊ Murarmau		390	ईश्वरदासपुर Ishwardaspur
	363	उमरन Umran		392	सराय तुलाराम Sarai Tularam
	364	पूरे खिरोधर Pure Khirodhar		396	जमुनापार Jamunapar
	365	बछैइयापुर Bachhaiyapur		402	बहरपुर Beherpur
	366	सरकपुर Sarakupur		405	मिर्जा इनायत उल्लाहपुर Mirza Inayat Ullahpur
	369	परसीपुर Parsipur		406	पचखरा Pachkhara
	370	डाकपुर Dakpur		407	सवैया धानी Sawaiya Dhani
	372			410	

परिशिष्ट IV  
APPENDIX IV

अनुसूचित जातियों तथा अनुसूचित जनजातियों की जनसंख्या का कुल जनसंख्या से  
अनुपात परिसर के अनुसार ग्रामों की सूची

List of Villages according to the proportion of Scheduled castes  
and Scheduled tribes to the total population by ranges

तहसील—सलोन Tahsil—Salon			अ—अनुसूचित जातियाँ A—Scheduled Castes		
अनुसूचित जातियों की जनसंख्या का परिसर (प्रतिशत) Range of Scheduled castes population (Percentage)	लोकेशन कोड संख्या Location code No.	ग्राम का नाम Name of Village	अनुसूचित जातियों की जनसंख्या का परिसर (प्रतिशत) Range of Scheduled castes population (Percentage)	लोकेशन कोड संख्या Location code No.	Name of Village
1		3	1	2	3
31+		सामापुर नेवादा Samapur Newada	31+	441	मवाई Mawai
	411	हादीपुर Hadipur		442	गौरा Gaura
	412	बहेरवा Baherawa		445	नारायणपुर Narayanpur
	415	खरगसैनपुर Kharagsainpur		446	हरिहरपुर Hariharpur
	417	खुर्रमपुर Khurrampur		447	निगोहा Nigoha
	420	गौरयापुर माफी Gauraiyapur Mafi		448	शुकरुल्लापुर Shukurullapur
	431	कलेह Kaleh		450	आयमा जहनिया Aima Jahaniya
	432	सराय सहजन Sarai Sahjan		455	अरखा मुस्तकिल Arkha Muskeel
	433	माधोपुर हरदो पट्टी Madhopur Hardo Patti		456	जसौली Jasauli
	434	मोखरा Mokhra		462	जबबारीपुर Jabbaripur
	435	रारीपुर Madaripur		463	कल्यानी Kalyani
	436	मुबालपुर Bhuwalpur		464	पूरे खूबचन्द मुस्तकिल Pure Khubchand Mustkeel
	437	लालबन्दपुर एकछनिया Lalchandpur Fkchhania		467	गोकना मुस्तकिल Gokana Muskeel
	438	गंगसरी Gangsari		468	हुरेसा Huresa

\*ग्राम अनुसूचित जातियों की जनसंख्या के ग्राम सम्मिलित नहीं है।

\*Excludes villages with no scheduled castes population.

अनुभाग—II

SECTION—II

नगर निदेशिका

TOWN DIRECTORY

**नगर निवेशिका**  
**विवरण I**  
**प्रास्थिति और वृद्धि इतिहास**

क्रम सं०	कस्बे की श्रेणी, नाम तथा नागरिक प्रशासन प्रास्थिति	लोकेशन कोड नं० Location Code No.	तहसील मुख्यालय का नाम Name of Tahsil Headquarters	क्षेत्रफल (वर्ग कि.मी में.) Area in (sq. kms)	बेघर परिवारों सहित परिवारों की संख्या (1981 की जनगणना में) Number of households including houseless households (in 1981 Census)	निम्नलिखित जनगणनाओं में Population and growth		
						1901	1911	1921
1	2	3	4	5	6	7	8	9
1	V बछरावाँ न.क्षे.स.	41/1/V	महाराजगंज Maharajganj	0.95	1,447	---	---	---
2	VI डलमऊ न.क्षे.स.	41/3/VI	डलमऊ Dalmau	4.89	748	5,635	5,600	5,284
3	IV जायस न.क्षे.स.	41/4/II	सलोन Salon	0.80	2,295	12,688	12,854	11,263
4	IV लालगंज न.क्षे.स.	41/3/IV	डलमऊ Dalmau	4.12	1,784	---	---	---
5	VI महाराजगंज न.क्षे.स.	41/1/VII	महाराजगंज Maharajganj	3.11	713	---	---	---
6	II रायबरेली न.पा.	41/2/I	रायबरेली Rae Bareli	49.54	16,287	15,880	17,329	16,183
7	V सलोन न.क्षे.स.	41/4/III	सलोन Salon	1.64	1,295	5,170	4,762	4,576



**TOWN DIRECTORY****STATEMENT I**

Status and Growth History

कस्बे की जनसंख्या और वृद्धि दर rate of the town at the censuses of						घनत्व (1981 की जन- गणना) Density (1981 Census)	लिंगानुपात Sex ratio की जन- गणना 1961 19/1 Census			Class, name and civic administration status of town	Sl. No
1931	1941	1951	1951	1971	1981	1961	1971	1981			
10	11	12	13	14	15	16	17	18	19	2	1
...	3,145	3,447 (+9.60)	वर्गवित्त Declassified		7,694	8,099	...	..	901	V Bachhrawan T. C.	1
5,094 (-3.60)	2,775 (-45.52)	2,766 (-0.32)	वर्गवित्त Declassified		3,892	796	...	...	911	IV Dalmau T. C.	2
12,364 (+9.78)	8,754 (-29.20)	8,232 (-5.96)	9,906 (+20.34)	12,638 (+27.58)	15,174 (-20.07)	18,968	964	936	969	IV Jais T. C.	3
...	2,280	3,345 (+46.71)	वर्गवित्त Declassified		10,605	2,574	...	...	885	IV Lalganj T. C.	4
...	1,993	2,084 (+4.57)	वर्गवित्त Declassified		3,837	1,234	...	...	886	VI Maharajganj T. C.	5
18,180 (+12.34)	20,945 (+15.21)	24,958 (+19.16)	29,940 (+19.96)	38,765 (+29.48)	89,697 (+31.39)	1,811	838	862	816	II Rae Bareli M.B.	6
5,112 (+11.71)	5,751 (+12.50)	5,621 (-2.26)	वर्गवित्त Declassified		8,108	4,944	...	...	862	V Salon T.C.	7

नगर विवेशिका  
विवरण II

नगरों का भौतिक पक्ष एवं स्थिति, 1979

क्रम सं०	कस्बे की श्रेणी और नाम	भौतिक पक्ष Physical aspects			निम्नलिखित का नाम और मार्ग दूरी (कि. मी. में) Name of the road Distance (in Kms.) from		
		वर्षा (मि. मी. में) Rainfall (in m.m.)	तापमान (सेन्टीग्रेड में) Temperature (in centigrade)		राज्य मुख्यालय State HQ	जिला मुख्यालय District HQ	तहसील मुख्यालय Tahsil HQ
			अधिकतम Maximum	न्यूनतम Minimum			
1	2	3	4	5	6	7	8
1	V बछरावाँ	1,029.0	45.5	3.1	लखनऊ Lucknow (50)	रायबरेली RaeBareli (32)	महाराजगंज Maharajganj (20)
2	VI डलमऊ	1,029.0	45.5	3.1	लखनऊ Lucknow (98)	रायबरेली RaeBareli (31)	डलमऊ Dalmau (0)
3	IV जायस	1,029.0	45.5	3.1	लखनऊ Lucknow (15)	रायबरेली RaeBareli (35)	सलोन Salon (29)
4	IV लालगंज	1,029.0	45.5	3.1	लखनऊ Lucknow (84)	रायबरेली RaeBareli (31)	डलमऊ Dalmau (14)
5	VI महाराजगंज	1,029.0	45.5	3.1	लखनऊ Lucknow (70)	रायबरेली RaeBareli (20)	महाराजगंज Maharajganj (0)
6	II रायबरेली	1,029.0	45.5	3.1	लखनऊ Lucknow (80)	रायबरेली RaeBareli (0)	रायबरेली Rae Bareli (0)
7	V सलोन	1,029.0	45.5	3.1	लखनऊ Lucknow (115)	रायबरेली RaeBareli (34)	सलोन Salon (0)

## TOWN DIRECTORY

## STATEMENT II

Physical Aspects and Location of Town, 1979

निम्नलिखित का नाम और मार्ग दूरी (कि.मी. में) Name of and road Distance (in Kms) from						
एक लाख और उससे अधिक जनसंख्या वाला निकटतम शहर Nearest city with Population of one Lakh and more	रेलवे स्टेशन Railway Station	बस मार्ग Bus Route	यातायात योग्य नदी (यदि 10 कि.मी. के अन्तर्गत हो) Navigable river/canal (if within 10 Kms.)	Class and name of town	Sl. No.	
9	10	11	12	2	1	
लखनऊ Lucknow (50)	बछरावाँ Bachhrawan (0)	बछरावाँ Bachhrawan (0)	...	V Bachhrawan	1	
लखनऊ Lucknow (98)	डलमऊ Dalmau (0)	डलमऊ Dalmau (0)	...	VI Dalmau	2	
लखनऊ Lucknow (115)	जायस Jais (0)	जायस Jais (0)	...	IV Jais	3	
लखनऊ Lucknow (84)	लालगंज Lalganj (0)	लालगंज Lalganj (0)	...	IV Lalganj	4	
लखनऊ Lucknow (70)	रायबरेली RaeBareli (20)	महाराजगंज Maharajganj (0)	...	VI Maharajganj	5	
लखनऊ Lucknow (80)	रायबरेली RaeBareli (0)	रायबरेली RaeBareli (0)	...	II RaeBareli	9	
लखनऊ Lucknow (115)	ऊँचाहार Unchahar (8)	सलोन Salon (0)	...	V Salon	7	

**नगर निदेशिका**  
**विवरण III**  
नगरपालिका वित्त, 1978-79

क्रम सं०	कस्त्रे की श्रेणी और नाम	नागरिक प्रशासन प्रास्थिति (1980 में) Civic administration status (in 1980)	प्राप्ति (,00 रुपयों में) Receipt (in Rupees '00)							कुल प्राप्ति Total receipt
			करों आदि के द्वारा प्राप्त Receipt through taxes etc.	कराधान के अलावा नगरपालिका की सम्पत्ति और शक्ति से प्राप्त राजस्व Revenue derived from municipal properties and powers apart from taxation	सरकारी अनुदान Government grant	ऋण Loan	अग्रिम Advance	अन्य स्रोत Other sources		
1	2	3	4	5	6	7	8	9	10	
1.	V बछरावौ	न० क्षे०स० T. C.	166	140	...	...	...	...	306	
2.	VI डलमऊ	न०क्षे०स० T. C.	125	...	227	...	...	73	425	
3.	IV जायस	न०क्षे०स० T. C.	1,252	...	100	...	...	...	1,352	
4.	VI लालगंज	न०क्षे०स० T. C.	2,430	80	650	...	...	70	3,240	
5.	VI महाराजगंज	न०क्षे०स० T. C.	62	160	...	...	...	...	222	
6.	II रायबरेली	न०प० M.B.	2,587	695	422	55	...	294	4,053	
7.	V सलोन	न०क्षे० स० T.C.	...	...	100	...	...	118	218	

**TOWN DIRECTORY****STATEMENT III**

Municipal Finance, 1978-79

व्यय (,00 रुपयों में) Expenditure (in Rupees ,00)								
सामान्य प्रशासन General administration	जन सुरक्षा Public safety	जन स्वास्थ्य और सुविधायें Public health and conveniences	लोक निर्माण Public works	जन संस्थान Public institutions	अन्य लिखें Others (specify)	कुल व्यय Total expen- diture	Class and name of town	Sl. No.
11	12	13	14	15	16	17	2	1
270	...	360	250	...	...	880	V Bachhrawan	1
132	...	248	104	...	133	617	VI Dalmau	2
1,091	...	185	172	..	...	1,448	IV Jais	3
1,220	100	1,070	520	...	40	2,950	IV Lalganj	4
75	...	165	40	...	...	280	VI Maharajganj	5
130	124	1,503	864	14	1,046	3,081	II RaeBareli	6
111	10	7	...	...	...	128	V Salon	7

**नगर निवेशिका**  
**विवरण IV**  
सार्वजनिक और अन्य सुविधायें, 1979

क्रम सं०	कस्बे की श्रेणी और नाम	नागरिक प्रशासन प्रास्थिति (1980 में)		अनुसूचित जातियों और अनुसूचित जनजातियों की जनसंख्या Scheduled castes and Scheduled tribes population	सड़क की लम्बाई (कि०मी० में) Road length (in Kms.)	जल-मल निकासी व्यवस्था System of sewerage	शौचालयों की संख्या Number of latrines		
		Civic administration status (in 1980)	Population				पानी वाले Water borne	सेवा Service	अन्य Others
1	2	3	4	5	6	7	8	9	10
1	V बछरावाँ	न०क्षे०सं० T. C.	7,694	1,910	PR(4.00) KR(6.00)	O.S.D	...	3	...
2	VI डलमऊ	न०क्षे०सं० T. C.	3,892	652	PR(9.00) KR(3.00)	O.S.D.	2	4	...
3	IV जायस	न०क्षे०सं० T. C.	15,174	2,531	KR(2.00)	O.S.D.	...	...	...
4	IV लालगंज	न०क्षे०सं० T. C.	10,605	1,551	PR(9.00) KR(3.00)	O.S.D.	...	...	...
5	VI महाराजगंज	न०क्षे०सं० T. C.	3,837	583	PR(4.00) KR(4.00)	O.S.D	...	...	...
6	II रायबरेली	न०प० M.B.	89,697	14,256	PR(96.०0) KR(40.00)	PT,SD	3	7	...
7	V सलोन	न०क्षे०सं० T.C	8,108	506	KR(2.00)	O.S.D.	..	..	...

## TOWN DIRECTORY

## STATEMENT IV

Civic and other Amenities, 1979

मल निकासी की व्यवस्था Method of disposal of night soil	सुरक्षित पानी की आपूर्ति Protected water supply		अग्निशमन सेवा Fire fighting service	विद्युतीकरण (कनेक्शनों की संख्या) Electrification (Number of connections)					Class and name of town	Sl. No.
	आपूर्ति का स्रोत Source of supply	संचायन की पद्धति तथा लीटर में (कोष्ठक में उसकी क्षमता) System of storage with capacity in literes (in brackets)		घरेलू Domes- tic	औद्योगिक Indus- trial	वाणि- ज्यिक Commer- cial	मार्ग प्रकाश (स्वाइन्ट) Road lighting (points)	अन्य Others		
11	12	13	14	15	16	17	18	19	2	1
WB,B	T,TW	O.H.T. (100,000)	रायबरेली RaeBareli (32)	340	26	20	137	...	V Bachhrawan	1
B	T,TW	O.H.T. (25,000)	रायबरेली RaeBareli (31)	100	...	3	80	...	VI Dalmau	2
HL	TW,T	O.H.T. (150,000)	रायबरेली RaeBareli (35)	240	...	27	90	...	IV Jais	3
HL	TW,W	O.H.T. (220,000)	रायबरेली RaeBareli (31)	631	31	12	104	...	IV Lalganj	4
WB	T,TW	O.H.T. (65,000)	रायबरेली RaeBareli (20)	90	...	13	46	...	VI Maharajganj	5
WB,ST	T,TW	O.H.T. (1,805,000)	हाँ Yes	4,250	129	625	1,107	50	II RaeBareli	6
B	TW,W	...	रायबरेली RaeBareli (34)	150	...	12	63	3	V Salon	7

## नगर निवेशिका

## विवरण V

चिकित्सा, शैक्षिक, मनोरंजन और सांस्कृतिक सुविधायें, 1979

क्रम सं०	कस्बे की श्रेणी और नाम	जन-संख्या Popu- lation	चिकित्सा सुविधायें Medical Facilities				शैक्षिक Educational				
			अस्पताल/ डिस्पेन्सरी/ टी० बी० क्लीनिक Hospital Dispensary/ T. B. Clinic etc.	कालम 4 में नोट किये गये चिकित्सा संस्थाओं में शैयाओं की संख्या Beds in Medical Institu- tions noted in column 4	कला/विज्ञान/ वाणिज्य कालेज (डिग्री एवं उच्च- स्तरीय) Art/Science/ Commorce College (of degree level and above)	आर्यु- विज्ञान कालेज Medical Colleges	इन्जी- नियरिंग कालेज Engineer- ing Colleges	पोली- टेक्नीक Polyte- chnics	मान्यता प्राप्त शार्ट हैंड टाइप राइटिंग और व्याव- सायिक प्रशिक्षण संस्थान Recognised Short hand Type writing and Voca- tional Trai- ning Insti- tutions	हायर सेकेन्ड्री- इन्टरमीडिएट, पी. यू. सी. (प्रि- यूनिवर्सिटी कालेज जूनियर कालेज स्तर) Higher Secondary Intermediate P. U. C. Pre-univer- sity College Junior College level)	
1	2	3	4	5	6	7	8	9	10	11	
1	V बछरावाँ	7,694	PHC(1) D(1)FC(1)	6 6 24	A (1)	लखनऊ Lucknow (50)	कानपुर Kanpur (95)	रायबरेली Rae Bareli (32)	रायबरेली Rae Bareli (32)	1	
2	VI डलमऊ	3,892	PHC(1) D(1)FC(1)	6 6 24	लालगंज Lalganj (14)	लखनऊ Lucknow (98)	कानपुर Kanpur (100)	रायबरेली Rae Bareli (31)	लालगंज Lalganj (14)	लालगंज Lalganj (14)	
3	IV जायस	15,174	D(2)	12	रायबरेली Rae Bareli (35)	लखनऊ Lucknow (115)	कानपुर Kanpur (135)	रायबरेली Rae Bareli (35)	रायबरेली Rae Bareli (35)	गौरीगंज Gauriganj (15)	
4	IV लालगंज	10,605	PHC(1) D(1)	4 6	A (1)	लखनऊ Lucknow (84)	कानपुर Kandur (86)	रायबरेली Rae Bareli (31)	SR Type(1)	2	
5	VI महा राजगंज	3,837	PHC(1) D(1)	6 6	रायबरेली Rae Bareli (20)	लखनऊ Lucknow (70)	कानपुर Kanpur (110)	रायबरेली Rae Bareli (20)	रायबरेली Rae Bareli (20)	रायबरेली Rae Bareli (20)	
6	II रायबरेली	89,697	H(5),TB(2) O(1)N+(1) FC(1)	259 —30	ASC(1)	लखनऊ Lucknow (80)	कानपुर Kanpur (130)	1	SR Type(2)	3	
7	V सुलोन	8,108	PHC(1)D(1) FC(1)	6,6 24	A(1)	लखनऊ Lucknow (115)	कानपुर Kanpur (134)	रायबरेली Rae Bareli (34)	रायबरेली Rae Bareli	1	



## TOWN DIRECTORY

## STATEMENT V

Medical Educational Recreational and Cultural facilities, 1979

सुविधाएँ facilities				कार्यरत महिलाओं के लिए	मनोरंजन और सांस्कृतिक सुविधाओं की संख्या No. of Recreational and Cultural facilities				Class and name of town	Sl. No.
सेकेन्ड्री/ मैट्रीकुलेशन Secondary/ Matri- culation	जूनियर सेकेन्ड्री और मिडिल स्कूल Junior Secondary and Middle School	प्राइमरी स्कूल Primary Schools	प्रौढ साक्ष- रता कक्षाएँ/ अन्य Adult literacy classes/ centres others	हॉस्टल और उसमें सीटें Working women's hostels with number of seats	स्टे- डियम Stadium	सिनेमा Cinema	रंगशाला/ ड्रामा/ समाज-सदन Auditorial/ Drama/ community halls	वाचनालयों सहित सार्व- जनिक पुस्त- कालय Public libraries including Reading Rooms		
12	13	14	15	16	17	18	19	20	2	1
2	2	2	1	...	...	1	...	...	V Bachhrawan	1
<b>मुरैकी बासा</b>										
Murauki Basa 2		2	1	...	...	...	...	...	VI Dalmau	2
2	2	4	2	...	...	...	...	PL(1)	IV Jais	3
1	2	5	<b>डलमऊ</b> Dalmau	1	1	1	1	PL(1)	IV Lalganj	4
1	2	2	1	...	...	...	...	...	VI Maharaiganj	5
<b>राही ब्लॉक</b>										
10	27	39	Rahi Blok	3(100)	...	3	...	PL(4)PR(2)	II Rae Bareli	6
2	2	2	1	...	...	1	...	...	V Salon	7

## नगर निवेशिका

विवरण VI

व्यापार, वाणिज्य, उद्योग और बैंक, 1979

क्रम सं०	कस्बे की श्रेणी और नाम	आयातित सबसे महत्वपूर्ण तीन वस्तुओं के नाम Name of three most important Commodities imported			निर्यातित सबसे महत्वपूर्ण तीन वस्तुओं के नाम Name of three most important commodities exported		
		पहली Ist	दूसरी 2nd	तीसरी 3rd	पहली Ist	दूसरी 2nd	तीसरी 3rd
1	2	3	4	5	6	7	8
1	V बछरावाँ	लोहा Iron	सीमेंट Cement	कपड़ा Cloth	चावल Rice	दाले Pulses	गेहूँ Wheat
2	VI डलमरु	अनाज Food,grains	किराना Grocery	औषधियाँ Medicines	बालू Sand	बान Ban	दालें Pulses
3	IV जायस	कपड़ा Cloth	चीनी Sugar	किराना Grocery	अनाज Foodgrains	तिलहन Oilseeds	चमड़ा Leather
4	IV लालगंज	कपड़ा Cloth	लोहा Iron	किराना Grocery	भूंगफली Groundnut	चमड़ा Leather	दालें Pulses
5	VI महाराजगंज	पीतल की चादरे Brass Sheets	कपड़ा Cloth	गुड़ Jaggery	चमड़ा Leather	गेहूँ Wheat	दालें Pulses
6	II रायवरेली	कपड़ा Cloth	लोहा Iron	सीमेंट Cement	दूरभाष यंत्र TelephoneApparatus	तिलहन Oilseeds	सूती धागा Cotton Yarn
7	V सलौन	चीनी Sugar	औषधियाँ Medicines	लोहा Iron	आलू Potatoes	बीड़ी Bidi	गेहूँ Wheat

## TOWN DIRECTORY

## STATEMENT VI

Trade, Commerce, Industry and Banking, 1979

विनिर्मित सबसे महत्वपूर्ण तीन वस्तुओं के नाम Name of three most important commodities manufactured			बैंकों की संख्या Number of Banks	कृषि ऋण समितियों की संख्या Number of Agricultural Credit Societies	कृषि ऋण न देने वाली समितियों की संख्या Number of non-agriculture Credit Societies	Class and name of town	Sl. No.
पहली 1st	दूसरी 2nd	तीसरी 3rd					
9	10	11	12	13	14	2	1
ग्रेशर Thresher	बैलगाड़ी Bullock Cart	ड्रम Drum	3	1	...	V Bachhrawan	1
चमड़े के जूते Leather Shoes	बान Ban	दालें Pulses	...	...	...	VI Dalmau	2
बीड़ी Bidi	जूते Shoes	बिस्कुट Bakery Products	3	...	...	IV Jais	3
चमड़े के जूते Leather Shoes	बान Ban	ग्रेशर Thresher	5	5	2	IV Lalganj	4
पीतल के बर्तन Brass Utensils	चमड़ा Leather	दालें Pulses	3	1	...	VI Maharajganj	5
दूरभाष त्रथं Telephone Apparatus	सूती घागा Cottonyarn	बीड़ी Bidi	10	5	37	II RaeBareli	6
बीड़ी Bidi	कालीन Carpets	...	3	1	...	V Salon	7