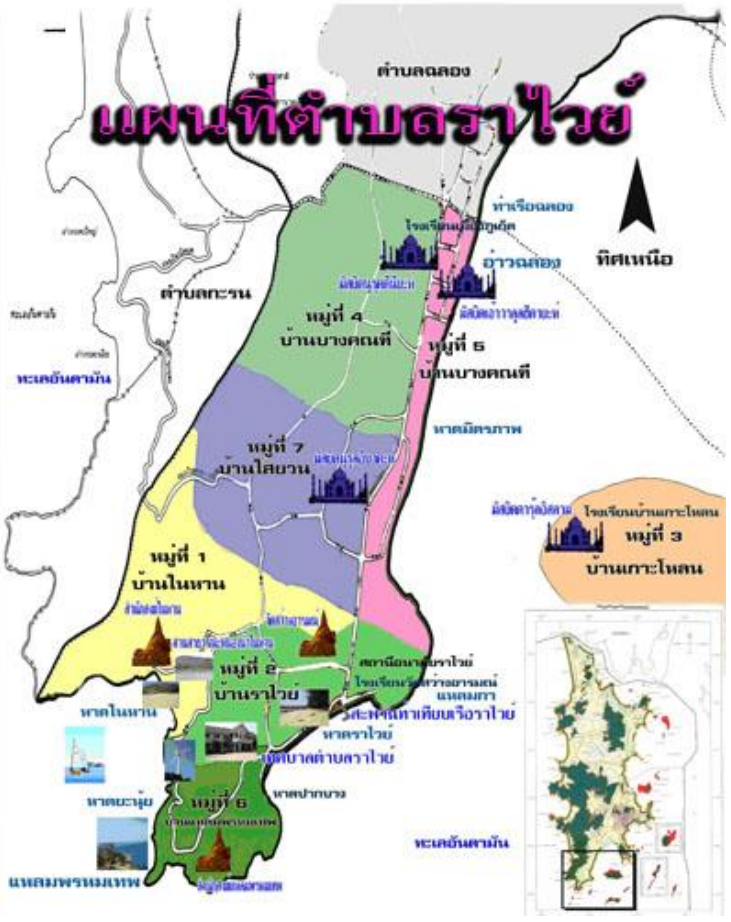


ส่วนที่ 1
๓ ข้อมูลทั่วไป ๓

แผนที่หมู่บ้าน

หมู่ที่ 3 ตำบลราไวย์ อำเภอเมือง จังหวัดภูเก็ต



ประวัติความเป็นมาของหมู่บ้าน

ในอดีตเมื่อ 100 กว่าปีก่อน ได้มีชาวบ้านจากจังหวัดสตูล ชื่อ โต๊ะนางู เดินทางมาตั้งบ้านเรือนอยู่บนเกาะโหลน ซึ่งมีสภาพเป็นป่า ต่อมาคนภายนอกเห็นว่ามีคนอยู่ก็พากันอพยพมาอยู่ด้วยหลายครัวเรือน บ้านเกาะโหลนจัดตั้งเป็นทางการเมื่อ พ.ศ. 2480 มีผู้ใหญ่บ้านคนแรก ชื่อ นายดล สองเมือง มีประชากร 33 ครัวเรือน และเรียกว่าบ้านเกาะโหลน ผู้นำชุมชนเล่าว่าพอถึงฤดูทำนาชาวบ้านใกล้เคียงกลัวว่าควายที่เลี้ยงไว้จะกินข้าวในนา ก็พาควายที่เลี้ยงไว้กรรเชียงเรือ จูงควายว่ายน้ำมาปล่อยไว้ที่เกาะโหลน พอหมดฤดูทำนา เจ้าของควายก็จะมาพาควายกลับ แต่มีควายที่หลุดเชือกเป็นควายเถื่อนอยู่ที่เกาะโหลน ควายเถื่อนที่ว่านี้ก็พากันกินหญ้า กินต้นไม้บนเกาะทำให้โหลนเตียน จึงได้เรียกว่า **บ้านเกาะโหลน**




ที่ตั้ง

บ้านเกาะโหลน อยู่ห่างจากที่ว่าการอำเภอเมืองภูเก็ต 11 กิโลเมตร เดินทางโดยเรือใช้เวลาประมาณ 20 นาที ต่อทางรถยนต์อีก 20 นาที และอยู่ห่างจากเทศบาลตำบลราไวย์ ประมาณ 6 กิโลเมตร การเดินทางจากตัวเมืองภูเก็ต มี 3 เส้นทาง คือ

1. เดินทางจากอำเภอเมืองภูเก็ต โดยใช้เส้นทางถนนเจ้าฟ้าตะวันออก ตรงไปถึงท่าแยกฉลอง เลี้ยวซ้ายไปทางท่าเทียบเรืออ่าวฉลอง เดินทางโดยเรือประมาณ 20 นาที ถึงบ้านเกาะโหลน
2. เดินทางจากอำเภอเมืองภูเก็ต โดยใช้เส้นทางถนนสายเจ้าฟ้าตะวันตก ตรงไปถึงท่าแยกฉลอง เลี้ยวไปทางท่าเทียบเรืออ่าวฉลอง เดินทางโดยเรือประมาณ 20 นาที ถึงบ้านเกาะโหลน
3. เดินทางจากอำเภอเมืองภูเก็ต โดยใช้เส้นทางถนนเจ้าฟ้าตะวันออกหรือเจ้าฟ้าตะวันตก ตรงไปลงท่าแยกฉลอง เลี้ยวไปทางถนนวิเศษ ตรงไปถึงหาดราไวย์ เดินทางโดยเรือประมาณ 20 นาที ถึงบ้านเกาะโหลน

ข้อมูลทั่วไป

สภาพพื้นที่ของหมู่บ้านเป็นเกาะ มีน้ำล้อมรอบ พื้นที่บนเกาะเป็นที่ราบติดเนินเขา เหมาะแก่การเกษตร การเพาะปลูก มีพื้นที่หมู่บ้านทั้งหมด 3,025 ไร่ เป็นพื้นที่การเกษตร 1,980 ไร่



๘๐ ประชากร

จำนวนครัวเรือนทั้งหมด 73 ครัวเรือน มีประชากรทั้งหมด 238 คน เป็นชาย 115 คน และหญิง 123 คน (ข้อมูลอ้างอิงจาก จปฐ.2560)

ช่วงอายุ	จำนวนเพศชาย (คน)	จำนวนเพศหญิง (คน)	รวม
0 – 1 ปี	-	-	
1 ปี 1 เดือน – 2 ปี	1	1	2
3 – 5 ปี	4	1	5
6 – 12 ปี	11	10	21
13 – 14 ปี	3	2	5
15 – 18 ปี	6	5	11
19-25 ปี	11	13	24
26 – 34 ปี	15	19	34
35 – 49 ปี	33	33	66
50 – 59 ปี	13	15	28
60 ปี ขึ้นไป	18	24	42
รวม	115	123	238

* หมายเหตุ ข้อมูลจากการสำรวจข้อมูล จปฐ. ปี 2560 จำนวนประชากรที่อาศัยอยู่จริงตามการสำรวจนี้ อาจไม่เท่ากับจำนวนประชากรที่มีอยู่ในทะเบียนบ้าน

๘๐ ข้อมูลทางสังคม การเมือง การปกครอง

✿ ผู้นำชุมชน/กรรมการหมู่บ้าน

1. นายมานิต โยธาร์ักษ์ ประธาน
2. นายศิวกร ไชยภักดี รองประธาน
3. นายอุทัยวุฒิ หย่าหลง รองประธาน
4. นายวิทยา ยืนยงค์ เหมรัญญิก
5. นายอนุวัฒน์ ยืนยงค์ เลขานุการ
6. นางหย่า ยืนยงค์ กรรมการ
7. นางนุ้ย สองเมือง กรรมการ
8. นายเจะหมาด สองเมือง กรรมการ
9. นายอุทัย สองเมือง กรรมการ
10. นายศิริชัย หย่าหลง กรรมการ

✿ กองทุนต่างๆในหมู่บ้าน

- กลุ่มออมทรัพย์เพื่อการผลิต
- ศูนย์สาธิตการตลาด
- กองทุนหมู่บ้านและชุมชนเมือง
- กองทุนฌาปนกิจศพ
- กองทุนสวัสดิการ วันละบาท (ระดับตำบล)

✿ กลุ่มอาชีพต่างๆ

- กลุ่มสัมมาชีพ ชนมพื้นเมือง
- กลุ่มวิสาหกิจชุมชนประมงพื้นบ้าน
- กลุ่มเรือประมง
- กลุ่มเรือหางยาว (รับจ้างทั่วไป)
- กลุ่มทำสวนยางพารา

✿ ศิลปวัฒนธรรม/ภูมิปัญญาท้องถิ่น

- การถักอวน
- การทำยาสมุนไพรรักษาโรคต่างๆ

✿ ประเพณี เทศกาลประจำปี

- การถือศีลอด เป็นประจำทุกปี
- ประเพณีวันอารีรายอ เป็นวันปีใหม่ของชาวมุสลิม มีการไปเยี่ยมญาติ พบปะสังสรรค์ ในหมู่ญาติพี่น้อง
- ประเพณีเข้าสู่สูต เด็กผู้ชาย เพื่อสุขภาพอนามัยที่ดี

๘๐ สถานที่สาธารณะในหมู่บ้าน

- มัสยิด
- โรงเรียนบ้านเกาะโหลน
- สถานีอนามัยบ้านเกาะโหลน
- อาคารอเนกประสงค์บ้านเกาะโหลน
- ศูนย์เรียนรู้บ้านเกาะโหลน



๘๐ การนับถือศาสนา ประชาชนนับถือศาสนาอิสลาม 100 %

๘๐ อาชีพและรายได้

ประชากรส่วนใหญ่ประกอบอาชีพรับจ้าง รองลงมา คือ ประมง และทำสวนยางพารา



๘๐ สภาพทางเศรษฐกิจ

เดิมประชาชนบ้านเกาะโหลน มีรายได้จากการทำสวน ประมงหาปลา ปัจจุบันสภาพแวดล้อมของบ้านเกาะโหลนเปลี่ยนไป เพราะมีนายทุนมาซื้อที่ดินบนเกาะโหลนและเกาะต่างๆ ที่อยู่ในตำบลราไวย์ สร้างเป็นบังกะโล บ้านพัก ให้นักท่องเที่ยวเช่า เพราะมีนักท่องเที่ยว มาเที่ยวเกือบทุกวัน ความเป็นอยู่ของชาวเกาะโหลน จึงสะดวกสบายขึ้น มีอาชีพเพิ่มขึ้น เช่น อาชีพให้เช่าเรือนำเที่ยว รับจ้างทำงานในบังกะโล บ้านพัก เป็นต้น



๘๐ สภาพทางสังคม

ประชาชนบ้านเกาะโหลน อยู่กันแบบเครือญาติ มีความเป็นอยู่เรียบง่าย ช่วยเหลือและพึ่งพาอาศัยกัน ในหมู่บ้านยังไม่มีไฟฟ้าใช้ ชาวบ้านจะใช้โซลาร์เซลล์ โดยยังนำแผงโซลาร์เซลล์มาใช้บนเรือนำเที่ยวด้วย



ส่วนที่ 2

การประเมินสถานการณ์พัฒนาหมู่บ้าน

บ้านเกาะโหลน จังหวัดภูเก็ต ประชากรส่วนใหญ่ ประกอบอาชีพ รับจ้าง ประมง และทำสวนยางพารา บรรยากาศในหมู่บ้านยังอุดมสมบูรณ์ไปด้วยสิ่งแวดล้อมที่สวยงาม ทั้งต้นไม้ ทะเล และชาวบ้านยังมีการยึดหลัก เศรษฐกิจพอเพียง ปลูกทุกอย่างที่กิน และกินทุกอย่างที่ปลูก แต่อย่างไรก็ตามท่ามกลางสังคมที่เปลี่ยนแปลงไป ทำให้ประชากรเริ่มออกไปทำงานนอกหมู่บ้านมากขึ้น อีกทั้งปัญหาทางด้านสภาพทั่วไป เช่น ไม่มีไฟฟ้า น้ำประปาใช้ และการสัญจรไป-มาไม่สะดวก เนื่องจากถนนชำรุด ทรุดโทรม ซึ่งจากการวิเคราะห์ข้อมูลพื้นฐาน ของชุมชนโดยอาศัยเครื่องมือต่างๆ ได้แก่ ข้อมูล จปฐ. และ กชช.2ค ได้รายละเอียดดังนี้

รายงานสรุปข้อมูลสำคัญ จปฐ. ปี 2560

ข้อมูลสำคัญ

- จำนวนครัวเรือน 73 ครัวเรือน
 - มีประชากรทั้งหมด 238 คน แยกเป็น เป็นชาย 115 คน และหญิง 123 คน
 - ข้อมูลรายได้
 - รวมของหมู่บ้าน/ชุมชน 27,887,222.00 บาท
 - รายได้ของคนในหมู่บ้าน เฉลี่ยต่อครัวเรือน 382,016.74 บาท
 - รายได้เฉลี่ย/คน/ปี 117,173.20 บาท
 - ส่วนใหญ่นับถือศาสนาอิสลาม
 - จำนวนครัวเรือนที่มีรายได้เฉลี่ยต่ำกว่า 38,000 บาท/คน/ปี จำนวน 0 ครัวเรือน
 - ระดับความสุขเฉลี่ยของครัวเรือนในหมู่บ้าน = 7.82
 - ตัวชี้วัด

ตัวชี้วัดที่บรรลุเป้าหมาย	มีจำนวน	31	ตัวชี้วัด
ตัวชี้วัดที่ไม่บรรลุเป้าหมาย	มีจำนวน	2	ตัวชี้วัด
1. หมวดที่ 2 สภาพแวดล้อม : ครัวเรือนมีความปลอดภัยในชีวิตและทรัพย์สิน
จำนวน 1 ครัวเรือน คิดเป็นร้อยละ 1.37
 2. หมวดที่ 4 การมีงานทำและรายได้ : คนอายุ 60 ปีขึ้นไป มีอาชีพและรายได้
จำนวน 5 คน คิดเป็นร้อยละ 11.90

ตัวชี้วัด ข้อมูลความจำเป็นพื้นฐาน	จำนวน		ไม่ผ่านเกณฑ์		
	ที่สำรวจทั้งหมด		จำนวน	ร้อยละ	
หมวดที่ 1 สุขภาพ มี 7 ตัวชี้วัด					
1. เด็กแรกเกิดมีน้ำหนัก 2,500 กรัม ขึ้นไป	0	คน	0	คน	0.00
2. เด็กแรกเกิดได้กินนมแม่อย่างเดียวยังน้อย 6 เดือนแรกติดต่อกัน	0	คน	0	คน	0.00
3. เด็กแรกเกิดถึง 12 ปี ได้รับวัคซีนป้องกันโรคครบตามตารางสร้างเสริมภูมิคุ้มกันโรค	28	คน	0	คน	0.00
4. คริวเรือนกินอาหารถูกสุขลักษณะ ปลอดภัย และได้มาตรฐาน	73	คร.	0	คร.	0.00
5. คริวเรือนมีการใช้ยาเพื่อบำบัด บรรเทาอาการเจ็บป่วยเบื้องต้นอย่างเหมาะสม	73	คร.	0	คร.	0.00
6. คนอายุ 35 ปีขึ้นไป ได้รับการตรวจสุขภาพประจำปี	136	คน	0	คน	0.00
7. คนอายุ 6 ปีขึ้นไป ออกกำลังกายอย่างน้อยสัปดาห์ละ 3 วัน ละคร 30 นาที	231	คน	0	คน	0.00
หมวดที่ 2 สภาพแวดล้อม มี 7 ตัวชี้วัด					
8. คริวเรือนมีความมั่นคงในที่อยู่อาศัย และบ้านมีสภาพคงทนถาวร	73	คร.	0	คร.	0.00
9. คริวเรือนมีน้ำสะอาดสำหรับดื่มและบริโภคเพียงพอตลอดปีอย่างน้อยคนละ 5 ลิตรต่อวัน	73	คร.	0	คร.	0.00
10. คริวเรือนมีน้ำใช้เพียงพอตลอดปี อย่างน้อยคนละ 45 ลิตรต่อวัน	73	คร.	0	คร.	0.00
11. คริวเรือนมีการจัดบ้านเรือนเป็นระเบียบเรียบร้อย สะอาด และถูกสุขลักษณะ	73	คร.	0	คร.	0.00
12. คริวเรือนไม่ถูกรบกวนจากมลพิษ	73	คร.	0	คร.	0.00
13. คริวเรือนมีการป้องกันอุบัติเหตุและภัยธรรมชาติอย่างถูกวิธี	73	คร.	0	คร.	0.00
14. คริวเรือนมีความปลอดภัยในชีวิตและทรัพย์สิน	73	คร.	1	คร.	1.37
หมวดที่ 3 การศึกษา มี 5 ตัวชี้วัด					
15. เด็กอายุ 3 - 5 ปี ได้รับการเลี้ยงดูเตรียมความพร้อมก่อนวัยเรียน	5	คน	0	คน	0.00
16. เด็กอายุ 6 -14 ปี ได้รับการศึกษาภาคบังคับ 9 ปี	26	คน	0	คน	0.00
17. เด็กจบชั้น ม.3 ได้เรียนต่อชั้น ม.4 หรือเทียบเท่า	0	คน	0	คน	0.00
18. คนในคริวเรือนที่จบการศึกษาภาคบังคับ 9 ปี ที่ไม่ได้เรียนต่อ และยังไม่มียานทำ ได้รับการฝึกอบรมด้านอาชีพ	0	คน	0	คน	0.00
19. คนอายุ 15 - 59 ปี อ่าน เขียนภาษาไทย และคิดเลขอย่างง่ายได้	163	คน	0	คน	0.00

ตัวชี้วัด ข้อมูลความจำเป็นพื้นฐาน	จำนวน		ไม่ผ่านเกณฑ์		
	ที่สำรวจทั้งหมด		จำนวน		ร้อยละ
หมวดที่ 4 การมีงานทำและรายได้ มี 4 ตัวชี้วัด					
20. คนอายุ 15 – 59 ปี มีอาชีพและรายได้	137	คน	0	คน	0.00
21. คนอายุ 60 ปีขึ้นไป มีอาชีพและรายได้	42	คน	5	คน	11.90
22. รายได้เฉลี่ยของคนในครัวเรือนต่อปี	73	คร.	0	คร.	0.00
23. ครัวเรือนมีการเก็บออมเงิน	73	คร.	0	คร.	0.00
หมวดที่ 5 ค่านิยม มี 8 ตัวชี้วัด					
24. คนในครัวเรือนไม่ดื่มสุรา	238	คน	0	คน	0.00
25. คนในครัวเรือนไม่สูบบุหรี่	238	คน	0	คน	0.00
26. คนอายุ 6 ปีขึ้นไป ปฏิบัติกิจกรรมทางศาสนาอย่างน้อย สัปดาห์ละ 1 ครั้ง	231	คน	0	คน	0.00
27. ผู้สูงอายุ ได้รับการดูแลจากครอบครัว ชุมชน ภาครัฐ หรือ ภาคเอกชน	42	คน	0	คน	0.00
28. ผู้พิการ ได้รับการดูแลจากครอบครัว ชุมชน ภาครัฐ หรือ ภาคเอกชน	0	คน	0	คน	0.00
29. ผู้ป่วยโรคเรื้อรัง ได้รับการดูแลจากครอบครัว ชุมชน ภาครัฐ หรือภาคเอกชน	0	คน	0	คน	0.00
30. ครัวเรือนมีส่วนร่วมทำกิจกรรมสาธารณะเพื่อประโยชน์ของ ชุมชน หรือท้องถิ่น	73	คร.	0	คร.	0.00
31. ครอบครัวมีความอบอุ่น	73	คร.	0	คร.	0.00

ผลการวิเคราะห์ข้อมูล กชช.2ค. ปี 2560

จากผลการจัดเก็บข้อมูลกชช. 2 ค ปี 2560 ของบ้านบ้านเกาะโหลน หมู่ 3 ตำบลราไวย์ ปรากฏว่า ดัชนีระดับการพัฒนา โดยรวมอยู่ที่ระดับ 3 คือ เป็นหมู่บ้านที่มีปัญหาน้อย หรือไม่มีปัญหา

สรุปผลสภาพปัญหาของหมู่บ้าน กชช. 2ค. ป 2560 หมู่ที่ 3 บ้านเกาะโหลน ตำบลราไวย์ อำเภอเมืองภูเก็ต จังหวัดภูเก็ต

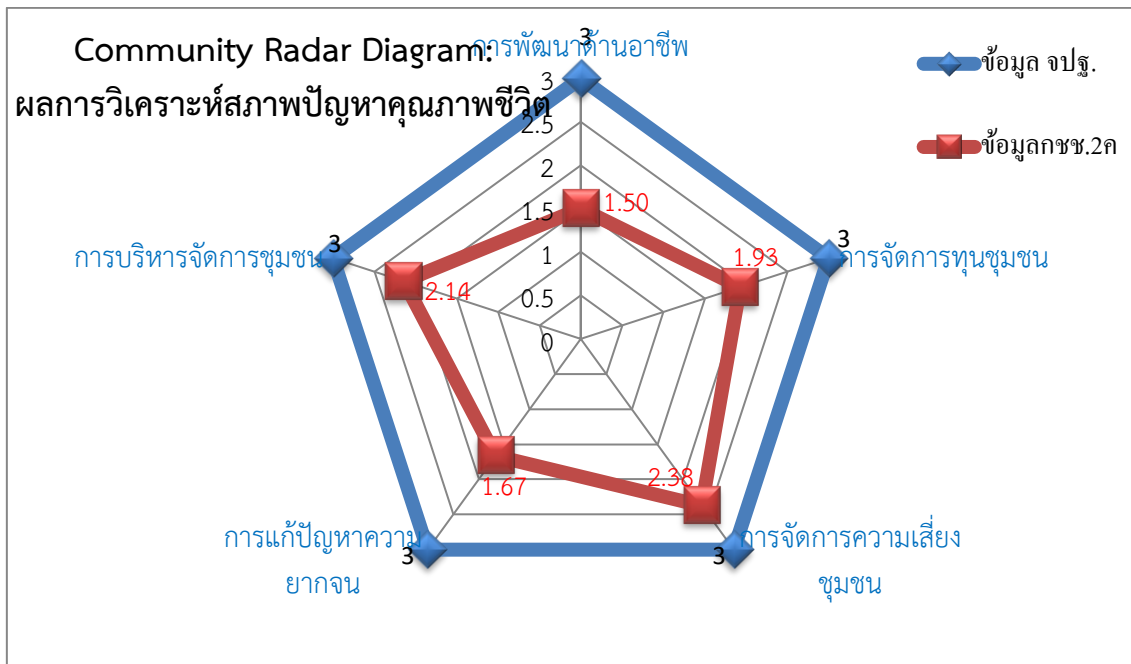
ตัวชี้วัด	คะแนน	ตัวชี้วัด	คะแนน
ด้านโครงสร้างพื้นฐาน		ด้านความรู้และการศึกษา	
1) ถนน	3	18) ระดับการศึกษาของประชาชน	3
2) น้ำดื่ม	3	19) อัตราการเรียนต่อของประชาชน	0
3) น้ำใช้	3	20) การได้รับการศึกษา	3
4) น้ำเพื่อการเกษตร	0	ด้านการมีส่วนร่วมและความเข้มแข็งของชุมชน	
5) ไฟฟ้า	3	21) การมีส่วนร่วมของชุมชน	3
6) การมีที่ดินทำกิน	3	22) การรวมกลุ่มของประชาชน	3
7) การติดต่อสื่อสาร	1	23) การเข้าถึงแหล่งเงินทุน	2
สภาพพื้นฐานฐานทางเศรษฐกิจ		24) การเรียนรู้โดยชุมชน	3
8) การมีงานทำ	3	25) การได้รับการคุ้มครองทางสังคม	3
9) การทำงานในสถานประกอบการ	0	ด้านทรัพยากรธรรมชาติและสิ่งแวดล้อม	
10) ผลผลิตจากการทำนา	0	26) คุณภาพดิน	3
11) ผลผลิตจากการทำไร่	0	27) การใช้ประโยชน์ที่ดิน	0
12) ผลผลิตจากการทำการเกษตรอื่นๆ	3	28) คุณภาพน้ำ	0
13) การประกอบอุตสาหกรรม	0	29) การปลูกป่าหรือไม้ยืนต้น	0
14) การได้รับประโยชน์จากการมีสถานที่ ท่องเที่ยว	3	30) การจัดการสภาพสิ่งแวดล้อม	3
ด้านสุขภาวะและอนามัย		ด้านความเสี่ยงของชุมชนและภัยพิบัติ	
15) ความปลอดภัยในการทำงาน	3	31) ความปลอดภัยจากยาเสพติด	3
16) การป้องกันโรคติดต่อ	3	32) ความปลอดภัยจากภัยพิบัติ	3
17) การกีฬา	1	33) ความปลอดภัยจากความเสียหายในชุมชน	3
(1) มีปัญหาหนัก	2	ตัวชี้วัด	
(2) มีปัญหาปานกลาง	1	ตัวชี้วัด	
(3) มีปัญหาน้อย	21	ตัวชี้วัด	

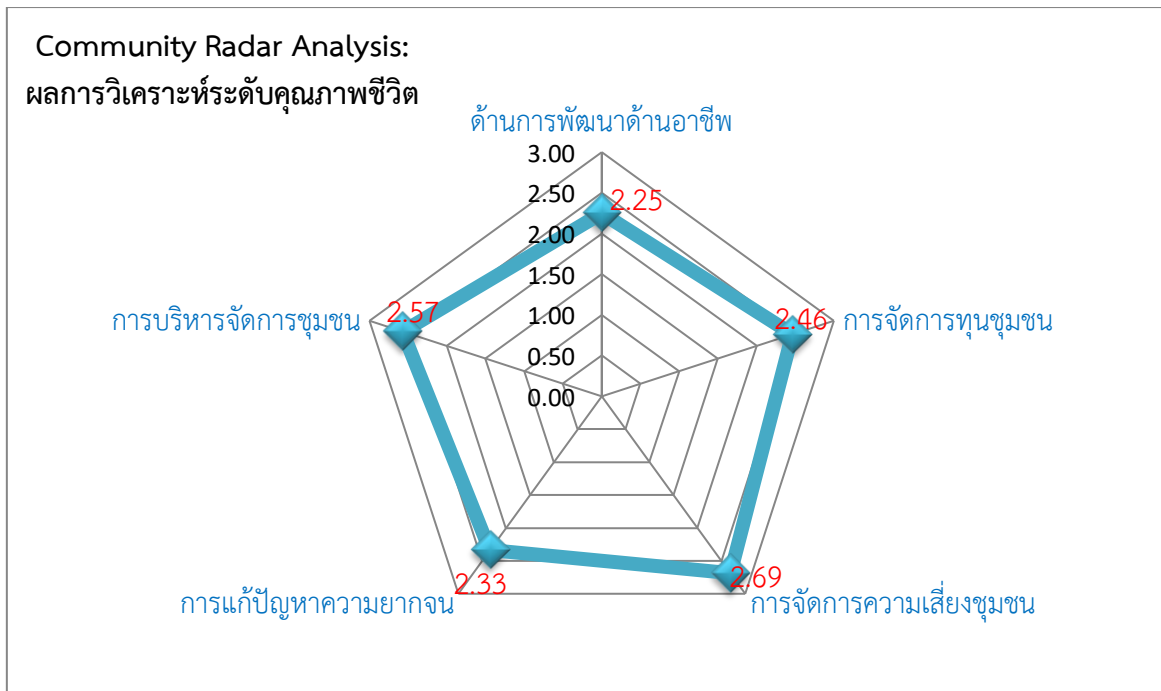
ส่วนที่ 3

แนวโน้มและทิศทางการพัฒนาหมู่บ้าน

วิเคราะห์ข้อมูลหมู่บ้านด้วยโปรแกรม Community Radar Analysis (CIA)

เพื่อให้เห็นปัญหาของหมู่บ้านและจัดลำดับความสำคัญของปัญหาได้ พัฒนาการจึงได้นำข้อมูล จปฐ. และ กชช.2ค. ที่ได้จัดเก็บปี 2560 มาวิเคราะห์ด้วย โปรแกรม Community Radar Analysis (CIA) เพื่อให้เห็นภาพรวมของหมู่บ้านและทำให้ชาวบ้าน และหน่วยงานที่เกี่ยวข้อง สามารถเห็นแนวโน้มของปัญหาและสามารถวางแผนแก้ไขปัญหาได้





จากผลการวิเคราะห์ระดับคุณภาพชีวิต ซึ่งได้นำข้อมูล จปฐ. ข้อมูล กชช.2 ค ซึ่งจัดเก็บปี 2560 ด้วยการนำเข้าข้อมูลตัวชี้วัดที่ไม่ผ่านเกณฑ์จากข้อมูล จปฐ. และข้อมูลสรุปผลสภาพปัญหาของหมู่บ้านทุกตัวชี้วัดจาก กชช.2 ค จากนั้นโปรแกรมได้ประมวลผลข้อมูลโดยแสดงผลในรูปแบบผังใยแมงมุม เพื่อบ่งชี้สภาพปัญหาที่รุนแรงหรือต้องได้รับการแก้ไขมากที่สุด

การวิเคราะห์ เรียงลำดับประเด็นพัฒนาจากมากไปสู่น้อย ได้ดังนี้

- อันดับที่ 1 การพัฒนาด้านอาชีพ (จุดมีค่า = 2.25)
- อันดับที่ 2 การแก้ปัญหาคความยากจน (จุดมีค่า = 2.33)
- อันดับที่ 3 การจัดการทุนชุมชน (จุดมีค่า = 2.46)
- อันดับที่ 4 การบริหารจัดการชุมชน (จุดมีค่า = 2.57)
- อันดับที่ 5 การจัดการความเสี่ยงชุมชน (จุดมีค่า = 2.69)

สรุปปัญหาจากการรวบรวมข้อมูลที่มีอยู่และจากเวทีประชาคมหมู่บ้าน

และผลของวิเคราะห์สภาพปัญหาและแนวทางแก้ไขของชุมชน

ปัญหา/สภาพปัญหา	สาเหตุ	แนวทางแก้ปัญหา
1. ด้านสังคมและคุณภาพชีวิต		
1. เด็ก/เยาวชนขาดการปลูกฝังทางค่านิยมที่ถูกต้อง 2. การป้องกันและบรรเทาสาธารณภัย 3. การพัฒนาความรู้เพิ่มเติมให้กับนักเรียนในชุมชน 4. การดูแลสุขภาพร่างกายของประชาชนในพื้นที่	1. เด็ก/เยาวชนมีแนวโน้มในการเอาแบบอย่างทางค่านิยมต่างประเทศมา 2. ขาดความรู้และเครื่องมือในการป้องกันและบรรเทาสาธารณภัย 3. โรงเรียนในพื้นที่ยังขาดบุคลากรที่มีความรู้เฉพาะ 4. ประชาชนบางท่านยังขาดการดูแลเรื่องของสุขภาพร่างกาย	1. ฝึกอบรมและปลูกฝังเยาวชนในด้านการอนุรักษ์วัฒนธรรมขนบธรรมเนียมประเพณีของไทยพร้อมทั้งปลูกฝังค่านิยมที่ถูกต้อง 2. จัดอบรมให้ความรู้และจัดซื้อวัสดุอุปกรณ์หรือสนับสนุนงบประมาณให้กับหน่วยงานข้างเคียงเพื่อช่วยเหลือในการป้องกันและบรรเทาสาธารณภัย 3. จัดทำโครงการเกี่ยวกับการดูแลสุขภาพร่างกายของประชาชนในพื้นที่
2. ด้านเศรษฐกิจ		
1. ขาดประสบการณ์ความรู้ในการประกอบอาชีพ 2. ราษฎรในหมู่บ้านไม่มีรายได้เสริม 3. ปัญญาการว่างงาน	1. อาชีพไม่มั่นคง 2. รายได้ไม่มั่นคงแต่รายจ่ายคงที่ 3. ขาดความรู้ในการประกอบอาชีพ อาชีพหลัก และอาชีพเสริมเพื่อสร้างรายได้ให้กับครัวเรือน 4. ราษฎรหรือบุตรหลานที่จบการศึกษา ที่ประสบปัญหาไม่มีงานทำและไม่มีอาชีพ 5. การรณรงค์การออมของคนในชุมชนไม่ค่อยครอบคลุม 6. การส่งเสริมด้านอาชีพในชุมชนไม่เพียงพอ	1. ให้ครัวเรือนมีอาชีพเสริมเพิ่มรายได้ 2. รณรงค์การออมภายในหมู่บ้าน 3. จัดทำโครงการฝึกอบรมให้ความรู้เพิ่มเติมด้านการประกอบอาชีพและการตลาด 4. ฝึกอบรมด้านการประกอบอาชีพเสริมและการตลาด สนับสนุนด้านเงินทุนในการประกอบอาชีพ 5. รณรงค์ให้มีการประหยัดน้ำ ไฟฟ้าในชุมชน

ปัญหา/สภาพปัญหา	สาเหตุ	แนวทางแก้ปัญหา
3. ด้านโครงสร้างพื้นฐาน/สาธารณูปโภค		
1. การคมนาคมไม่สะดวก	1. ถนนเป็นหลุมเป็นบ่อ	1. ปรับปรุงถนนที่ชำรุด 2. ขยายเขตถนนเพิ่มเติม

	2. ถนนบางซอยแคบ ไม่ได้มาตรฐาน	
2. ขาดแคลนน้ำอุปโภค บริโภค	1. แหล่งน้ำไม่เพียงพอ 2. ขาดการรณรงค์ประหยัดน้ำในชุมชน	1. จัดให้มีการสร้างแหล่งน้ำเพิ่มเติมในหมู่บ้าน
3. แสงสว่างไม่เพียงพอ	1. ไม่มีไฟฟ้าของรัฐใช้ 2. ขาดการรณรงค์ประหยัดไฟฟ้าในชุมชน	1. ให้รัฐติดตั้งไฟฟ้าของรัฐในหมู่บ้าน 2. รณรงค์ประหยัดไฟฟ้าในชุมชน
4. ด้านการอนุรักษ์ธรรมชาติและสิ่งแวดล้อม		
1. มีขยะเกลื่อนกลาดบริเวณชายหาดและทางเดิน	1. ขาดการรณรงค์การลดเลิกใช้ถุงพลาสติกและโฟมในชุมชน 2. นักท่องเที่ยวเอาขยะมาทิ้งบนเกาะ/ขยะจากเรือ	1. รณรงค์การลดเลิกการใช้ถุงพลาสติกและโฟม
5. ด้านการเมืองการปกครอง		
1. เทคโนโลยีสารสนเทศ 2. การมีส่วนร่วมของประชาชน	1. ขาดการส่งเสริมการเรียนรู้ด้านข้อมูลข่าวสารต่างๆของคนในชุมชน 2. ประชาชนในพื้นที่ส่วนใหญ่ไม่สามารถสื่อสารกับชาวต่างชาติได้ 3. ประชาชนไม่ค่อยให้ความสำคัญกับการมีส่วนร่วมในการพัฒนาท้องถิ่น	1. ส่งเสริมการเรียนรู้ด้านข้อมูลข่าวสารต่างๆของคนในชุมชน 2. ส่งเสริมให้มีการจัดอบรมด้านภาษาต่างประเทศเพื่อใช้ในเชิงธุรกิจ 3. จัดทำโครงการเกี่ยวกับการรณรงค์ให้ประชาชนมีส่วนร่วมในการพัฒนาท้องถิ่น

ส่วนที่ 4

สรุปรายงานการพัฒนาหมู่บ้าน

ภาพรวมผลการดำเนินงานตามยุทธศาสตร์กรมการพัฒนาชุมชนระดับหมู่บ้าน

ยุทธศาสตร์ที่ 1 สร้างสรรค์ชุมชนให้พึ่งตนเองได้

1.1 สร้างและพัฒนาผู้นำสัมมาชีพ

บ้านเกาะโหลน หมู่ 3 ตำบลราไวย์ ได้มีการส่งเสริมพัฒนาผู้นำสัมมาชีพ ในเรื่องการทำลอบไซ และการทำขนมพื้นบ้าน (กะหรี่ปั๊พ)

1.2 พัฒนาเครื่องมือเสริมสร้างสัมมาชีพชุมชน

บ้านเกาะโหลน หมู่ 3 ตำบลราไวย์ ได้มีการจัดทำเครื่องมือประกอบสัมมาชีพ และถ่ายทอดองค์ความรู้ให้แก่คนในหมู่บ้าน รวมทั้งรวบรวมไว้เป็นลายลักษณ์อักษร

1.3 ส่งเสริมชุมชนและภาคร่วมพัฒนาเศรษฐกิจฐานราก

บ้านเกาะโหลน หมู่ 3 ตำบลราไวย์ ได้รับการสนับสนุนการพัฒนาอาชีพและเศรษฐกิจจากหลายๆหน่วยงานในจังหวัด

1.4 พัฒนาการบริหารจัดการชุมชน

บ้านเกาะโหลน หมู่ 3 ตำบลราไวย์ มีการจัดตั้งกลุ่มอาชีพและคณะกรรมการศูนย์การเรียนรู้ในชุมชนเพื่อบริหารจัดการชุมชน

1.5 บริหารจัดการข้อมูลสารสนเทศและเทคโนโลยีเพื่อการพัฒนาชุมชน

บ้านเกาะโหลน หมู่ 3 ตำบลราไวย์ มีการปรับใช้เทคโนโลยีเพื่อพัฒนาชุมชน เช่น การขายของที่หาได้ในชุมชนผ่านช่องทาง line facebook

ยุทธศาสตร์ที่ 2. ส่งเสริมเศรษฐกิจฐานรากให้ขยายตัว

2.1 เพิ่มศักยภาพผู้ผลิต ผู้ประกอบการ

บ้านเกาะโหลน หมู่ 3 ตำบลราไวย์มีการส่งเสริมให้กลุ่มอาชีพในหมู่บ้าน จัดทำแผนธุรกิจ ส่งเสริมการตลาดให้กลุ่มอาชีพ สนับสนุนการลงทะเบียน OTOP และการคัดสรร รวมทั้งส่งเสริมการบริหารจัดการกลุ่มให้มีประสิทธิภาพ

2.2 พัฒนาผลิตภัณฑ์ชุมชนด้วยองค์ความรู้และนวัตกรรม

บ้านเกาะโหลน หมู่ 3 ตำบลราไวย์ มีปราชญ์สัมมาชีพที่ช่วยสอนและพัฒนาผลิตภัณฑ์ในชุมชน

2.3 ส่งเสริมช่องทางตลาด

บ้านเกาะโหลน หมู่ 3 ตำบลราไวย์ มีการเพิ่มช่องทางตลาด โดยใช้เทคโนโลยีเข้ามาช่วยและร่วมงานตลาดนัดชุมชนของสำนักงานพัฒนาชุมชน

ยุทธศาสตร์ที่ 3. เสริมสร้างทุนชุมชนให้มีประสิทธิภาพและมีธรรมาภิบาล

3.1 พัฒนาระบบการจัดการและการเข้าถึงแหล่งทุน

บ้านเกาะโหลน หมู่ 3 ตำบลราไวย์ เข้าร่วมการตรวจสอบสุขภาพกลุ่มออมทรัพย์เพื่อการผลิต/ กทบ. ส่งเสริมการจัดสวัสดิการให้แก่สมาชิกและชุมชนของกองทุนชุมชน เพื่อให้ประชาชนสามารถเข้าถึงแหล่งทุนได้

บทสรุป

บ้านเกาะโหลน หมู่ที่ 3 ตำบลราไวย์ อำเภอเมือง จังหวัดภูเก็ต เป็นหมู่บ้านที่ยึดหลักการดำเนินการตามหลักปรัชญาของเศรษฐกิจพอเพียง เป็นการส่งเสริมให้มีการดำเนินชีวิตแบบทางสายกลางมีความพอเพียง โดยยึดหลักความพอประมาณ ความมี เหตุผล และ มีภูมิคุ้มกันในตัวที่ดี จึงนำไปสู่การมีชีวิต เศรษฐกิจ สังคม และสิ่งแวดล้อม ที่สมดุล มั่นคง ยั่งยืนในที่สุด มีการวางแผนการพัฒนาหมู่บ้านโดยการใช้ประโยชน์จากข้อมูล จปฐ. และ กชช. 2ค. และความคิดเห็นของประชาชนโดยผ่านทางเวทีประชาคมหมู่บ้าน ประชาชนในหมู่บ้านมีส่วนร่วมในกิจกรรมการพัฒนาชุมชน มีการประกอบสัมมาชีพและส่งเสริมการสร้างรายได้ให้แก่คนในชุมชน

ภาคผนวก

รูปภาพกิจกรรมโครงการต่างๆ

๑. โครงการส่งเสริมการสร้างสัมมาชีพชุมชนในระดับหมู่บ้าน

- สนับสนุนการส่งเสริมอาชีพการทำลอบไซ
- สนับสนุนการส่งเสริมอาชีพการทำ ขนมพื้นเมือง



2. โครงการสนับสนุนการจัดตั้งกลุ่มอาชีพ



3. โครงการพัฒนาหมู่บ้านเศรษฐกิจพอเพียงต้นแบบ ปี 2560 ณ บ้านเกาะโหลน หมู่ที่ 3 ตำบลราไวย์

