



Евгений Анатольевич Дикусар
Владимир Эйнароич Пасанен
Святослав Генрихович Стёпин

Топонимика урочищ республики Беларусь

Алфавитный перечень, координаты,
кадастрофикация и систематизация по
областям

 **LAMBERT**
Academic Publishing

**Евгений Анатольевич Дикусар
Владимир Эйнароич Пасанен
Святослав Генрихович Стёпин**

Топонимика урочищ республики Беларусь

**Евгений Анатольевич Дикусар
Владимир Эйнарoич Пасанен
Святослав Генрихович Стёпин**

Топонимика урочищ республики Беларусь

**Алфавитный перечень, координаты,
кадастрофикация и систематизация по
областям**

LAP LAMBERT Academic Publishing RU

Impressum / Выходные данные

Bibliografische Information der Deutschen Nationalbibliothek: Die Deutsche Nationalbibliothek verzeichnet diese Publikation in der Deutschen Nationalbibliografie; detaillierte bibliografische Daten sind im Internet über <http://dnb.d-nb.de> abrufbar.

Alle in diesem Buch genannten Marken und Produktnamen unterliegen warenzeichen-, marken- oder patentrechtlichem Schutz bzw. sind Warenzeichen oder eingetragene Warenzeichen der jeweiligen Inhaber. Die Wiedergabe von Marken, Produktnamen, Gebrauchsnamen, Handelsnamen, Warenbezeichnungen u.s.w. in diesem Werk berechtigt auch ohne besondere Kennzeichnung nicht zu der Annahme, dass solche Namen im Sinne der Warenzeichen- und Markenschutzgesetzgebung als frei zu betrachten wären und daher von jedermann benutzt werden dürften.

Библиографическая информация, изданная Немецкой Национальной Библиотекой. Немецкая Национальная Библиотека включает данную публикацию в Немецкий Книжный Каталог; с подробными библиографическими данными можно ознакомиться в Интернете по адресу <http://dnb.d-nb.de>.

Любые названия марок и брендов, упомянутые в этой книге, принадлежат торговой марке, бренду или запатентованы и являются брендами соответствующих правообладателей. Использование названий брендов, названий товаров, торговых марок, описаний товаров, общих имён, и т.д. даже без точного упоминания в этой работе не является основанием того, что данные названия можно считать незарегистрированными под каким-либо брендом и не защищены законом о брендах и их можно использовать всем без ограничений.

Coverbild / Изображение на обложке предоставлено: www.ingimage.com

Verlag / Издатель:

LAP LAMBERT Academic Publishing

ist ein Imprint der / является торговой маркой

ICS Morebooks! Marketing SRL

4, Industriala street, 3100 Balti, Republic of Moldova / Молдова

Email / электронная почта: info@omniscryptum.com

Herstellung: siehe letzte Seite /

Напечатано: см. последнюю страницу

ISBN: 978-3-330-33191-4

Copyright © Евгений Анатольевич Дикусар,

Владимир Эйнароч Пасанен, Святослав Генрихович Стёпин

Copyright © 2017 ICS Morebooks! Marketing SRL

Alle Rechte vorbehalten. / Все права защищены. Saarbrücken 2017

Содержание

Введение	3
Глава 1 Урочища Брестской области Беларуси	5
Глава 2 Урочища Витебской области Беларуси	51
Глава 3 Урочища Гомельской области Беларуси	81
Глава 4 Урочища Гродненской области Беларуси	103
Глава 5 Урочища Минской области Беларуси	139
Глава 6 Урочища Могилевской области Беларуси	191
Глава 7 Горные вершины Беларуси, имеющие собственные (оронимические) названия	209
Глава 8 Возвышенности и гряды Беларуси	219
Заключение	223
Сведения об авторах	225
Литература	227

Введение

Урочище – народное название любого географического объекта или ориентира, о котором договорились («уреклись») люди. *Урочищем* может быть любая часть местности, отличная от остальных участков окружающей местности. Например, это может быть лесной массив среди поля, болото или нечто подобное, а также участок местности, являющийся естественной границей между чем-либо. *Урочищем* иногда называют и отдельно стоящие небольшие населённые пункты, поскольку они выделяются из окружающей местности. В настоящее время термин *урочище* иногда используют для обозначения заброшенных населённых пунктов, хотя, по мнению ряда географов, это формально неверно. Но когда от населённого пункта не остаётся никаких следов, а территория, ранее занятая этим населённым пунктом, претерпела изменения и стала отличаться от окружающей местности, данную территорию можно назвать *урочищем*. *Урочищем* в физической географии именуется одна из морфологических частей географического ландшафта – сопряжённая система фаций и их групп (*подурочищ*), объединяемых общей направленностью физико-географических процессов и приуроченных к одной мезоморфе рельефа на однородном субстрате.

На топографических картах термин *урочище* используется вместе с соответствующим топонимом для обозначения определённых территорий (обычно небольших, в поперечнике от нескольких км до нескольких десятков км), имеющих устойчивое название у местного населения (Рис. 1). Особенно распространена такая практика в России, Казахстане, Беларуси, Узбекистане, Туркменистане. Геосистемные особенности *урочища* выражены в условиях расчленённого рельефа с чередованием выпуклых («положительных») и вогнутых («отрицательных») форм мезорельефа – холмов и котловин, гряд и ложбин, межовражных плакоров и оврагов и т. п. *Урочище* – важная промежуточная ступень в геосистемной иерархии между фацией и ландшафтом. Оно обычно служит основным объектом полевой ландшафтной съёмки. Различают *доминантные* (наиболее распространённые в ландшафте) и *субдоминантные урочища* (второстепенные по занимаемой площади).

Подурочище – морфологическая единица ландшафта, природно-территориальный комплекс более высокого ранга, чем фация и более низкого, чем *урочище*. *Подурочище* представляет собой сопряжённый ряд, образованный группой тесно связанных генетически и динамически фаций, расположенных на одном элементе мезорельефа одной экспозиции и объединённых общими процессами перераспределения питательных веществ, тепла и влаги.

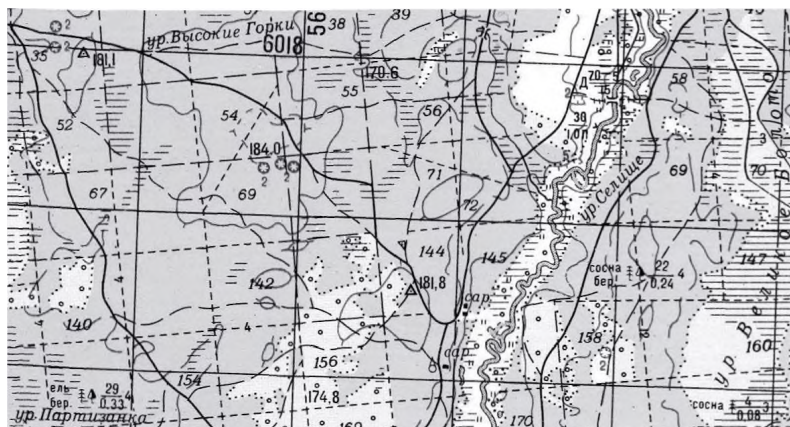


Рис. 1 – Примеры урочищ Партизанка, Высокие Горки, Селище и Великое Болото (Беларусь, Минская обл., Круский р-н)

Примерами *подурочищ* могут являться фации южного склона балки или западного склона моренного холма. Фации, входящие в состав *подурочищ*, могут различаться некоторыми свойствами почв (гранулометрическим составом, степенью оподзоленности, интенсивностью процессов смыва и т.д.) и растительности (находящейся в прямой зависимости от уровня грунтовых вод и закономерно меняющейся по градиенту увлажнения вверх или вниз по склону) [1-8].

В наших предыдущих исследованиях, посвященных детальному изучению белорусских гор, имеющих собственные (оронимические) названия было выявлено около 245 такого рода горных объектов [9-12] (Таблица 7). В настоящей работе, на крупномасштабных картах Беларуси (масштабом 1 : 50000 и 1 : 100000), по состоянию на 2017 г. было обнаружено 8125 *урочищ*. В Таблицах 1-6 приводится полная кадастрофикация всех выявленных *урочищ*, расположенных на территории Беларуси. *Урочища* распределены по 6 областям и приведены в таблицах в алфавитном порядке. GPS-Координаты *урочищ* определены по картам с использованием компьютерной навигационной программы «OziExplorer». Для определенности поиска за центр *урочища* условно принималась «.» в сокращении «ур. Высокие Горки» (Рис. 1). За высшую точку *урочища* условно принималась ближайшая к нему геодезическая отметка с максимальной высотой над уровнем Балтийского моря [13-18].

В данном исследовании рассматривались только *урочища*. Населенные пункты [19], объекты гидрографии: озера, болота, реки или каналы [20-22]; леса и пуши [23]; горы, возвышенности и гряды [9-12, 24, 25] подробно не рассматривались, т.к. они детально описаны в соответствующих литературных источниках.

Глава 1

Урочища Брестской области Беларуси

Брестская область находится в юго-западной части Белоруссии на границе с Польшей и Украиной (Волынская область), её площадь составляет 32,8 тыс. км². Большая часть территории располагается в пределах Полесской низменности с её однообразным плоским рельефом. В направлении на север местность несколько повышается. На юго-западе Белоруссии наиболее продолжительный вегетационный период, более длительное и тёплое лето. По территории области протекают реки Припять с притоками Пина, Ясельда, Горынь, Стырь, реки Западный Буг, река Муховец и Щара. Наибольшие озёра находятся в центральной части. Население Брестской области составляет 1 386 982 человека, плотность населения 42,3 чел/км².

С каждым годом туризм в Брестской области приобретает все большее значение для развития экономики и социальной сферы. В течение ряда последних лет наблюдается устойчивая тенденция роста основных экономических показателей, характеризующих развитие въездного туризма. На сегодняшний день в Брестской области разработан 151 туристско-экскурсионный маршрут, услуги в сфере туризма оказывают 70 гостиниц, 262 ресторана и кафе, 193 объекта общественного питания придорожного сервиса, 32 музея и дома ремесел, 59 санаторно-курортных и оздоровительных учреждений, 27 домов охотника, 25 агротуристических комплексов и 24 базы отдыха. Быстрыми темпами развиваются в Брестской области агротуризм. Чистый воздух, уникальная природа, толерантность белорусского народа, приемлемые цены, все это составляющие востребованности данного направления. В развитии экологического туризма большую роль играют заказники республиканского значения, которых на территории области насчитывается 8. Заказниками разработано 43 экскурсионных маршрута и экологические тропы, 7 заказников создали центры экологического просвещения, 6 имеют собственную круглогодичную базу по приему туристов. Кроме того, в области функционируют 36 охотничьих хозяйств, 84 водных объекта, на которых развивается туризм, 139 туристических стоянок и зон отдыха, в том числе 82 у водоемов, 7 пассажирских судов, 23 причала, 4 дома рыбака, 75 экологических турмаршрутов с активными способами перемещения.)

В Брестской области имеются интересные места для занятий водным туризмом: Днепро-Бугский и Огинский каналы, многочисленные озера и реки. В районе вышеназванных каналов разработаны комбинированные туристические маршруты и сформирована прибрежная инфраструктура. Кроме этого,

непосредственно вдоль Днепро-Бугского водного пути располагаются 12 сельских усадеб, которые оказывают услуги агротуризма, в т.ч. организывают экскурсии по водным маршрутам и рыбалку. Специализированные прогулочные теплоходы имеются в г. Бресте («Гродно»), Пинске («Витебск») и Ивацевичском районе («Полонез»).

На северо-западе области раскинулся памятник природы – Национальный парк «Беловежская пуща». На территории парка создан туристический комплекс, в который входят 4 гостиницы и 2 гостевых домика, ресторан и 7 кафе, музей природы, вольеры с животными, эколого-просветительный центр, объекты экологического туризма. С 2003 года открыта резиденция белорусского Деда Мороза. Для туристов организуются охотничьи туры, экскурсии по вольерам, музею природы, функционирует прокат спортивного инвентаря. Кроме этого на территории Национального парка разработаны и функционируют 10 туристических маршрутов, из которых 4 – автомобильно-пешеходных, 6 – велосипедных. Все туристические маршруты оборудованы ориентирующей информацией.

В последнее время пользуется популярностью экстремальный туризм (на болотоходах по нетронутым уголкам Припятского Полесья). Новое направление, хорошо себя зарекомендовавшее у зарубежных туристов. Интересен для гостей Брестчины охотничий туризм. Практически в каждом районе есть охотничьи угодья: лесные, полевые и водно-болотные, а объектами охоты являются более 50 видов млекопитающих и птиц. В области насчитывается 36 пользователей охотничьих угодий, в которых принимают охотников со всего мира.

Одним из востребованных направлений является ностальгический туризм, для тех, кто в силу каких-то причин покинул нашу страну и хочет посетить родные места или побывать там, где жили их предки. Туристические предприятия предлагают гостям более 140 экскурсионных маршрутов по области.

В г. Пинске, одном из красивейших и древнейших городов Беларуси, сохранилось в хорошем состоянии культурно-историческое наследие. Здесь можно посетить построенный в XVII веке коллегиум иезуитов, в котором в настоящее время располагается «Музей Белорусского Полесья»; францисканский монастырь и костел Успения Девы Марии – памятники архитектуры стиля барокко XVI-XVII веков; Свято-Варваринский собор с особо почитаемой иконой XVI века «Богоматерь Иерусалимская»; костел Карла Баромея, в котором открыт концертный зал и звучит органная музыка; отреставрированный дворец Бутримовича и другие памятники архитектуры. Много интересного можно найти и в полесских селах, где каждый дом – словно музей, наполненный произведениями

искусства – ткаными, вышитыми, плетеными из соломки, вырезанными из бумаги или дерева, вылепленными из глины. Любителям этнографии и фольклора придется по душе Мотольский музей народного творчества, музей «Бездежский фартушок» и похожая на музей под открытым небом деревня Кудричи в низовьях Ясельды.

К наиболее интересным объектам и маршрутам, которые пользуются популярностью, следует отнести Беловежскую пушу, Брестскую крепость, страусиную ферму в д. Козище, Кобринского района, охотничьи туры в Пружанском, Ивацевичском и Каменецком районах, ностальгические туры по Пинскому Полесью и местам, связанным с именами выдающихся земляков: Т. Костюшко, А. Мицкевича, Н. Орды.

С целью пополнения реестра объектов, интересных и привлекательных для их посещения, организации туристских походов, экспедиций и экскурсий различных типов, был составлен алфавитный перечень выявленных 1917 урочищ Брестской области с указанием их GPS-координат (Таблица 1).

Таблица 1 – Алфавитный перечень урочищ Брестской области

В графе «Высшая точка урочища, м» указана вероятная высшая точка данного урочища, вычисленная по топографической карте. В случае знака «–» – высшую точку без обследования местности урочища определить невозможно. Знаком «Δ» отмечено наличие геодезической отметки высоты. Полужирным шрифтом выделены топонимы урочищ, имеющие горную тематику.

№	Урочище	Высшая точка, м	GPS-координаты урочища
А			
1	Агатово	–	52° 40,179' N, 24° 26,231' E
2	Адамовка	–	52° 50,898' N, 24° 39,707' E
3	Азазерье	–	52° 50,233' N, 24° 49,243' E
4	Акимово Болото	149.2	52° 29,355' N, 26° 02,238' E
5	Алеево	144.6	52° 23,850' N, 25° 26,437' E
6	Алесец	–	52° 42,102' N, 25° 00,500' E
7	Алецковщина	Δ 220.2	53° 03,666' N, 26° 30,829' E
8	Амельяное	–	52° 45,532' N, 23° 58,767' E
9	Андружище	140.0	52° 19,525' N, 26° 27,771' E
10	Андрусовщина	–	52° 56,764' N, 24° 43,773' E
11	Антонов Бор	–	52° 44,563' N, 24° 15,242' E
12	Артычанка	Δ 169.9	52° 51,049' N, 25° 36,177' E
Б			
13	Бабина Гора	150.6	51° 53,218' N, 26° 21,762' E
14	Бабино	–	52° 49,015' N, 26° 12,582' E
15	Бабино	Δ 161.3	52° 50,149' N, 26° 14,058' E
16	Бабины	143.6	52° 21,349' N, 25° 22,506' E
17	Баганица	168.8	52° 46,147' N, 24° 59,285' E
18	Багановцы	142.3	52° 22,670' N, 25° 41,137' E
19	Багны	Δ 185.5	52° 42,809' N, 24° 36,158' E
20	Багон	–	52° 31,552' N, 24° 43,148' E
21	Базыльские Дымки	–	52° 35,217' N, 25° 12,158' E
22	Балабанов Груд	–	52° 58,446' N, 25° 37,835' E
23	Балачев	–	52° 38,557' N, 26° 28,304' E
24	Баранцы	–	52° 00,080' N, 25° 50,290' E
25	Барки-Цале	–	52° 36,069' N, 23° 41,729' E
26	Барсук	–	52° 39,093' N, 26° 22,743' E
27	Барсук	144.6	52° 03,556' N, 24° 58,935' E
28	Барсучьи Норы	–	53° 00,534' N, 25° 34,578' E
29	Батьковщина	Δ 177.2	53° 02,761' N, 25° 42,956' E
30	Батычево	–	52° 30,269' N, 26° 11,782' E
31	Бахмацкое	152.4	52° 34,727' N, 26° 33,924' E
32	Бахмица	Δ 187.5	53° 02,715' N, 25° 49,893' E
33	Барбуша	–	52° 18,509' N, 25° 51,290' E
34	Барсучина	Δ 174.7	52° 57,183' N, 25° 49,912' E
35	Бегинь	–	52° 49,764' N, 25° 59,641' E
36	Белевки	133.4	52° 05,949' N, 26° 39,175' E
37	Белево	152.3	52° 45,865' N, 25° 56,394' E

38	Белевские	148.6	52° 02,577' N, 24° 42,525' E
39	Белка	–	52° 42,553' N, 24° 35,480' E
40	Бельково	–	52° 34,419' N, 25° 01,135' E
41	Белы	–	52° 34,604' N, 26° 09,991' E
42	Белый Багон	–	52° 45,231' N, 24° 03,100' E
43	Белый Песок	–	52° 10,807' N, 23° 30,971' E
44	Береженская Дача	140.0	51° 58,015' N, 26° 56,655' E
45	Береза	–	52° 32,416' N, 25° 44,357' E
46	Береза	–	52° 06,393' N, 24° 30,785' E
47	Береза	Δ 142.6	52° 22,892' N, 25° 34,681' E
48	Березина	–	52° 31,481' N, 25° 23,339' E
49	Березина	–	52° 51,797' N, 25° 53,878' E
50	Березина	–	52° 32,668' N, 25° 17,853' E
51	Березина	–	52° 43,695' N, 24° 31,786' E
52	Березина	–	52° 41,739' N, 24° 26,885' E
53	Березина	–	52° 35,408' N, 26° 27,097' E
54	Березина	Δ 170.5	52° 35,564' N, 24° 32,428' E
55	Березина	147.6	52° 29,482' N, 25° 51,695' E
56	Березник	–	52° 33,914' N, 25° 34,292' E
57	Березники	141.1	51° 41,601' N, 27° 19,786' E
58	Березники	Δ 138.3	52° 03,164' N, 26° 19,280' E
59	Березники 1-е	–	52° 48,744' N, 25° 48,249' E
60	Березники 2-е	Δ 151.4	52° 48,176' N, 25° 48,660' E
61	Березники 3-е	–	52° 47,725' N, 25° 49,405' E
62	Березное	Δ 158.3	52° 47,863' N, 26° 04,730' E
63	Березняки	–	52° 06,260' N, 26° 51,259' E
64	Березовая Погоня	Δ 148.8 и 147.2	52° 14,100' N, 24° 30,842' E
65	Березовик	–	52° 42,591' N, 23° 59,572' E
66	Березовое	–	53° 03,006' N, 25° 38,876' E
67	Березовцы	144.6	52° 24,542' N, 25° 22,973' E
68	Березовые Кладки	–	52° 47,251' N, 24° 34,946' E
69	Березовые Лески	149.7	52° 32,607' N, 26° 12,889' E
70	Бересневичи	–	52° 51,168' N, 26° 11,874' E
71	Берестовец	152.3	52° 24,173' N, 25° 09,318' E
72	Бересток	130.9	52° 05,768' N, 26° 54,509' E
73	Берлены	137.4	52° 17,539' N, 26° 28,406' E
74	Биковичи	–	52° 41,411' N, 24° 32,056' E
75	Близнецы	–	52° 28,347' N, 25° 33,811' E
76	Близнецы	Δ 189.9	53° 03,313' N, 25° 50,446' E
77	Блок	–	52° 51,910' N, 25° 36,360' E
78	Блювеничи	155.1	52° 15,878' N, 23° 42,742' E
79	Бобрик	–	52° 14,101' N, 26° 29,493' E
80	Бобровик	–	52° 40,195' N, 23° 56,627' E
81	Бобровина	Δ 144.6	52° 24,042' N, 26° 10,209' E
82	Бобровичи	Δ 160.3	52° 35,661' N, 25° 44,038' E
83	Бобровщина	179.1	52° 29,359' N, 23° 28,813' E

84	Боганы	–	52° 43,642' N, 26° 36,101' E
85	Богатырь	139.9 и 138.0	51° 46,824' N, 27° 12,088' E
86	Богданова Речка	138.6	52° 18,113' N, 26° 05,732' E
87	Богдоковский Луг	180.1	52° 18,633' N, 23° 48,809' E
88	Богон	153.3	52° 17,891' N, 23° 16,878' E
89	Боконцево	143.6	52° 23,556' N, 25° 18,041' E
90	Болонье	–	52° 00,716' N, 23° 41,310' E
91	Болото Гричин	138.3	52° 27,921' N, 27° 02,932' E
92	Болото Дубийское	–	51° 59,638' N, 25° 26,904' E
93	Болото Липки	–	52° 36,162' N, 25° 13,911' E
94	Болото Пактелево	139.1	52° 17,052' N, 26° 06,925' E
95	Болото Погоня	143.7	52° 29,644' N, 25° 30,524' E
96	Болото Ямны	144.1	52° 17,845' N, 26° 10,100' E
97	Болошня	Δ 201.1	53° 10,539' N, 25° 36,843' E
98	Бол. Бегань	–	52° 33,963' N, 25° 25,969' E
99	Бол. Гайстрево	141.8	52° 23,373' N, 26° 11,596' E
100	Бол. Мушинка	–	52° 34,507' N, 26° 28,176' E
101	Бол. Остров	145.3	52° 27,899' N, 25° 27,755' E
102	Бол. Погарь	–	52° 17,090' N, 23° 57,103' E
103	Болото Гричин	140.4	52° 27,921' N, 27° 02,932' E
104	Бол. Патетище	–	52° 41,029' N, 26° 18,536' E
105	Бол. Пристань	–	52° 30,251' N, 25° 32,084' E
106	Бол. Ситня	143.7	52° 32,943' N, 25° 24,989' E
107	Бол. Тетерев	–	52° 35,961' N, 25° 21,313' E
108	Большая Сирота	132.6	52° 09,562' N, 26° 41,719' E
109	Большие Круги	140.0	51° 42,408' N, 27° 26,373' E
110	Большое	–	52° 25,811' N, 24° 55,928' E
111	Большое Болото	134.5	51° 50,950' N, 27° 21,162' E
112	Большой Мешок	133.5	52° 03,502' N, 23° 38,825' E
113	Большой Мох	147.8	52° 27,900' N, 25° 04,651' E
114	Бол. Ямонец	145.0	52° 28,874' N, 25° 39,883' E
115	Бор	–	53° 00,836' N, 26° 00,321' E
116	Бор	–	52° 24,145' N, 24° 54,687' E
117	Бор	–	52° 08,522' N, 24° 18,214' E
118	Бор	Δ 157.1	52° 10,917' N, 25° 10,109' E
119	Бор	149.7	52° 38,508' N, 26° 55,774' E
120	Бор	Δ 129.1 и Δ 128.1	51° 59,071' N, 27° 33,042' E
121	Бор-Замошье	–	52° 55,138' N, 25° 55,974' E
122	Борис	–	52° 35,918' N, 26° 34,538' E
123	Борисов Лесок	–	52° 34,137' N, 25° 31,225' E
124	Борки	–	52° 37,020' N, 25° 18,779' E
125	Борки	–	52° 19,255' N, 23° 13,280' E
126	Борки	–	51° 47,481' N, 26° 53,829' E

127	Борки	168.8	52° 41,469' N, 24° 17,410' E
128	Боровизна	–	52° 51,125' N, 26° 00,106' E
129	Боровики	–	52° 43,691' N, 25° 02,296' E
130	Боровино	149.1	52° 36,120' N, 25° 32,646' E
131	Боровище	Δ 155.2	52° 38,757' N, 26° 06,151' E
132	Боровка	Δ 198.1	52° 57,483' N, 25° 42,183' E
133	Боровое	–	52° 46,361' N, 26° 06,365' E
134	Боровые	–	52° 32,360' N, 26° 18,045' E
135	Борок	–	52° 41,073' N, 25° 08,541' E
136	Борок	–	52° 46,359' N, 24° 06,618' E
137	Борок	–	52° 06,432' N, 24° 35,511' E
138	Борок	–	52° 31,735' N, 23° 35,736' E
139	Борок	163.0	52° 41,700' N, 24° 25,136' E
140	Борок	161.6	52° 18,055' N, 23° 42,079' E
141	Борское	Δ 163.7	52° 40,327' N, 25° 02,856' E
142	Борчаны	–	52° 45,149' N, 26° 09,593' E
143	Бор-Широкое	–	52° 41,489' N, 26° 35,959' E
144	Борынец	–	52° 42,159' N, 25° 46,965' E
145	Бослявка	145.6	52° 19,026' N, 23° 45,769' E
146	Бочевина	–	52° 21,355' N, 24° 56,166' E
147	Брод	190.8	53° 07,600' N, 26° 09,656' E
148	Броды	–	53° 09,576' N, 25° 39,436' E
149	Броды	–	52° 54,452' N, 26° 18,604' E
150	Бронная Гора	Δ 189.0	52° 35,892' N, 25° 05,278' E
151	Бруханщина	–	53° 08,225' N, 25° 45,255' E
152	Брычач	Δ 167.0	52° 42,996' N, 25° 02,644' E
153	Бубен	–	52° 20,807' N, 25° 09,418' E
154	Бубна	145.8	51° 58,963' N, 24° 55,720' E
155	Буг	–	52° 38,503' N, 24° 25,510' E
156	Будиска	–	52° 43,579' N, 24° 38,426' E
157	Будки	138.3	51° 46,043' N, 26° 50,074' E
158	Буды	–	52° 33,314' N, 25° 17,704' E
159	Буйма	–	52° 02,039' N, 25° 58,478' E
160	Бунино	Δ 145.5 и Δ 145.2	52° 26,720' N, 26° 39,309' E
161	Бураковцы	–	53° 02,877' N, 26° 26,240' E
162	Буре	145.8 и 145.6	51° 57,854' N, 25° 08,633' E
163	Бурки	–	52° 23,764' N, 25° 14,628' E
164	Бурягин	Δ 148.7	52° 25,744' N, 25° 14,306' E
165	Бырчин Гай	132.9	52° 09,590' N, 26° 38,937' E
В			
166	Валож	–	53° 04,684' N, 25° 44,033' E
167	Варшава	Δ 141.7 и 141.2	52° 28,543' N, 26° 52,753' E
168	Вежа	–	52° 27,882' N, 25° 16,220' E
169	Вежно	142.8	52° 22,206' N, 26° 15,138' E
170	Везовенка	–	52° 34,665' N, 26° 00,711' E
171	Великая Струта	141.0	52° 03,999' N, 26° 17,756' E
172	Великая Хвойня	150.1 и 149.4	52° 42,579' N, 26° 53,115' E
173	Великие Нивы	149.2	51° 59,764' N, 24° 41,359' E
174	Великий Груд	146.2	52° 33,929' N, 25° 27,670' E

175	Великий Лес	–	52° 38,544' N, 24° 53,970' E
176	Великий Лес	–	52° 23,422' N, 25° 40,986' E
177	Великий Лес	147.7	51° 59,268' N, 24° 03,939' E
178	Великий Лес	146.6 и Δ 145.9	52° 02,707' N, 24° 36,619' E
179	Великий Лес	146.4	52° 00,579' N, 24° 56,142' E
180	Великий Лес	146.3	51° 58,834' N, 25° 17,135' E
181	Великий Мох	–	52° 20,890' N, 26° 39,387' E
182	Великий Ус	150.7	52° 46,848' N, 25° 50,155' E
183	Великое	–	52° 45,243' N, 24° 16,054' E
184	Великое	176.9	53° 01,615' N, 25° 42,666' E
185	Великое	Δ 194.8	53° 12,365' N, 26° 09,781' E
186	Великое Поле	–	52° 41,149' N, 25° 21,932' E
187	Великое Поле	Δ 192.0	52° 55,367' N, 25° 40,944' E
188	Велин	–	52° 19,782' N, 26° 25,164' E
189	Величково	Δ 154.6	52° 16,554' N, 23° 36,653' E
190	Величковский Бор	–	52° 92,530' N, 26° 07,196' E
191	Вел. Линево	–	52° 31,572' N, 26° 38,872' E
192	Вельямовщина	–	52° 12,553' N, 23° 24,961' E
193	Верасы	Δ 178.3	52° 41,038' N, 24° 14,190' E
194	Верба	142.9	52° 22,727' N, 25° 33,096' E
195	Вербина	134.5	52° 03,631' N, 26° 45,657' E
196	Вербина	132.8	52° 12,973' N, 26° 34,428' E
197	Вербица	151.1	52° 42,244' N, 25° 24,447' E
198	Вербники	130.8, 130.2 и 129.9	51° 58,301' N, 27° 17,460' E
199	Вербовица	138.0	52° 00,295' N, 25° 55,692' E
200	Вербы	Δ 132.3	52° 12,049' N, 26° 36,594' E
201	Вердьки	171.1	52° 19,075' N, 23° 50,252' E
202	Веретье	–	53° 05,241' N, 25° 42,927' E
203	Веретьянице	150.2 и 148.4	51° 55,622' N, 24° 47,806' E
204	Верки	–	52° 40,126' N, 26° 51,289' E
205	Верма	–	52° 48,371' N, 25° 26,903' E
206	Верхвишня	–	52° 32,351' N, 23° 57,644' E
207	Верхи	–	52° 36,302' N, 25° 01,070' E
208	Верхи	Δ 175.3, Δ 169.6 и Δ 164.4	52° 12,009' N, 25° 43,912' E
209	Верхлес	–	52° 48,287' N, 25° 16,884' E
210	Верховатицы	–	52° 26,679' N, 25° 21,541' E
211	Верховина	–	53° 05,479' N, 25° 51,779' E
212	Веселое	151.0	52° 44,470' N, 25° 45,415' E
213	Взмощье	–	53° 12,562' N, 26° 11,640' E
214	Видное	–	52° 40,170' N, 24° 21,852' E
215	Вилье	153.7 и 143.8	51° 41,152' N, 27° 25,425' E
216	Вилы	–	52° 42,229' N, 24° 32,369' E
217	Вискуля	–	52° 37,202' N, 23° 56,073' E
218	Вистычи	150.1	52° 11,730' N, 23° 40,565' E
219	Вичинские Сенокосы	130.3 и 130.1	52° 10,692' N, 26° 58,502' E
220	Владычица	–	52° 16,102' N, 23° 36,768' E
221	Вогино	153.2	52° 39,280' N, 25° 42,374' E
222	Вол	–	52° 45,433' N, 26° 29,337' E

223	Волковик	–	52° 44,613' N, 24° 18,732' E
224	Волковня	–	52° 23,576' N, 25° 11,060' E
225	Волково	Δ 151.3	52° 42,379' N, 26° 45,988' E
226	Воловик	160.0	52° 42,660' N, 24° 25,032' E
227	Волока	143.3	52° 02,271' N, 24° 09,180' E
228	Волокотеча	Δ 164.2	52° 31,155' N, 24° 45,500' E
229	Волчий Лес	158.2	51° 42,871' N, 24° 13,872' E
230	Волчуги	Δ 154.6	52° 40,439' N, 25° 36,730' E
231	Волчьи Горы	–	52° 37,136' N, 23° 49,199' E
232	Волчьи Норы	144.0	52° 23,117' N, 25° 22,662' E
233	Волчьи Ямы	Δ 145.9	52° 03,618' N, 24° 35,483' E
234	Волчья Яма	–	52° 29,665' N, 24° 11,898' E
235	Волчья Яма	Δ 194.5	52° 34,660' N, 24° 00,783' E
236	Волщина	190.1	53° 00,256' N, 25° 45,355' E
237	Воробьевщина	Δ 186.3	52° 31,641' N, 23° 30,163' E
238	Вороновский Мох	Δ 144.6	52° 18,346' N, 27° 02,772' E
239	Воронуха	147.9	51° 59,626' N, 24° 32,400' E
240	Вороточка	–	52° 21,520' N, 25° 43,236' E
241	Всадки	–	52° 09,511' N, 23° 55,520' E
242	Вужджари	–	52° 40,374' N, 25° 10,548' E
243	Вуцево	–	52° 44,984' N, 26° 39,193' E
244	Вьюница	–	52° 44,444' N, 26° 58,228' E
245	Выгنونка	–	52° 33,260' N, 23° 34,755' E
246	Выгода	Δ 144.6	52° 25,605' N, 26° 13,344' E
247	Выгон	134.4	52° 03,007' N, 23° 39,165' E
248	Выгоны	–	52° 33,246' N, 25° 14,292' E
249	Выдивка	–	52° 03,282' N, 24° 14,074' E
250	Выжарно	–	53° 04,073' N, 26° 00,969' E
251	Выжарское	–	52° 32,165' N, 26° 11,856' E
152	Выжары	134.1	52° 14,525' N, 26° 26,864' E
253	Выжар	145.0	52° 12,025' N, 23° 58,643' E
254	Выжоры	–	52° 33,003' N, 24° 38,869' E
255	Вырь	Δ 168.3	51° 40,977' N, 24° 08,400' E
256	Высокий Берег	–	53° 03,655' N, 25° 42,215' E
257	Высокий Остров	–	52° 38,956' N, 25° 06,339' E
258	Высокое Болото	–	53° 19,207' N, 25° 50,977' E
259	Вязово	–	52° 42,666' N, 27° 00,174' E
260	Вязовое	–	52° 43,256' N, 25° 39,348' E
261	Вязовое	Δ 152.5	52° 43,249' N, 25° 39,342' E
262	Вязок	130.0	52° 07,987' N, 27° 11,116' E
Г			
263	Гавиновичи	–	52° 58,448' N, 25° 31,299' E
264	Гаек	–	52° 11,385' N, 23° 34,917' E
265	Газева Загреба	132.4	52° 07,017' N, 26° 42,942' E
266	Гай	–	53° 02,154' N, 26° 21,918' E
267	Гай	–	52° 57,969' N, 25° 58,032' E
268	Гай	–	52° 44,358' N, 25° 21,059' E
269	Гай	–	52° 11,859' N, 23° 32,820' E

270	Гай	134.9	52° 14,022' N, 23° 40,532' E
271	Гайдин	149.1, 148.9 и 148.6	52° 42,065' N, 26° 49,536' E
272	Гайки	–	52° 38,724' N, 24° 35,691' E
273	Гала	–	52° 40,284' N, 26° 26,255' E
274	Галистово	141.2 и 140.3	52° 17,725' N, 26° 47,679' E
275	Гало	–	52° 38,037' N, 25° 50,230' E
276	Галовица	–	53° 03,336' N, 26° 07,964' E
277	Галь	–	52° 45,424' N, 26° 21,271' E
278	Галь	–	52° 15,228' N, 26° 32,994' E
279	Гальное	135.8	52° 17,843' N, 26° 23,456' E
280	Галя	–	52° 22,301' N, 24° 56,877' E
281	Гапли	–	52° 40,131' N, 25° 42,122' E
282	Гатка	–	52° 27,064' N, 25° 08,096' E
283	Гать	–	53° 01,873' N, 26° 05,984' E
284	Гать	–	52° 21,689' N, 24° 54,403' E
285	Гац	159.4	52° 33,950' N, 25° 37,444' E
286	Гацуков Груд	–	52° 38,197' N, 24° 54,569' E
287	Гачки	–	52° 50,829' N, 25° 09,599' E
288	Гвоздь	132.8 и 132.0	51° 35,594' N, 27° 20,252' E
289	Гектары	131.1	52° 10,844' N, 26° 53,668' E
290	Гельчиков Кошиль	–	52° 23,329' N, 25° 12,036' E
291	Глинистое	Δ 177.1	52° 56,775' N, 25° 31,807' E
292	Глинище	–	53° 13,224' N, 25° 46,516' E
293	Глинище	–	52° 53,850' N, 25° 53,433' E
294	Глинище	–	52° 44,670' N, 25° 23,140' E
295	Глинище	Δ 198.5	53° 05,943' N, 25° 50,313' E
296	Глинище	198.0	53° 22,045' N, 26° 10,570' E
297	Глины	–	52° 32,359' N, 26° 00,560' E
298	Глинянское	Δ 139.4	51° 59,118' N, 25° 50,063' E
299	Глубанец	Δ 163.2	52° 41,700' N, 24° 04,009' E
300	Глубокая Долина	–	53° 04,028' N, 25° 46,106' E
301	Глубокий Кут	–	52° 39,736' N, 23° 56,635' E
302	Глубокий Ручей	153.2	52° 38,549' N, 25° 58,327' E
303	Глушковка	150.6 и 149.4	51° 56,319' N, 24° 26,710' E
304	Глушница	–	51° 53,312' N, 27° 26,159' E
305	Глушовка	128.3 и Δ 128.3	52° 11,119' N, 27° 15,282' E
306	Гнездилище	Δ 150.3	52° 32,317' N, 26° 02,888' E
307	Гнилая Березина	–	52° 43,276' N, 25° 32,533' E
308	Гнилица	–	52° 48,340' N, 26° 39,318' E
309	Гнилица	–	52° 45,741' N, 23° 57,502' E
310	Гнилое	Δ 146.5	52° 34,543' N, 26° 43,899' E
311	Гнилое Погнов	135.9	51° 57,732' N, 26° 22,728' E
312	Гозделки	162.7	52° 38,218' N, 24° 23,820' E
313	Голенская Гора	Δ 182.4	52° 55,840' N, 25° 38,846' E
314	Гоицкий Лес	–	52° 27,651' N, 24° 51,248' E

315	Головично Старое	–	52° 48,189' N, 24° 47,352' E
316	Голодец	–	52° 43,526' N, 23° 59,564' E
317	Голодово	–	52° 44,427' N, 23° 59,488' E
318	Голубовское	–	52° 39,249' N, 25° 36,540' E
319	Голубовщина	201.9	53° 14,274' N, 26° 12,332' E
320	Голубь	136.8	51° 48,521' N, 27° 16,152' E
321	Гольй Бор	Δ 179.1	52° 17,498' N, 23° 49,157' E
322	Голя	145.4	52° 08,491' N, 24° 41,202' E
323	Гончаровка	–	53° 14,570' N, 26° 08,767' E
324	Горбач	–	52° 26,625' N, 25° 33,670' E
325	Горбач	143.5	52° 27,304' N, 25° 33,980' E
326	Горбачи	–	52° 08,452' N, 24° 35,378' E
327	Горелое	–	52° 41,078' N, 26° 08,904' E
328	Горельник	–	53° 05,648' N, 25° 36,310' E
329	Горка	–	53° 02,735' N, 26° 27,033' E
330	Горка	142.4	52° 22,945' N, 25° 28,344' E
331	Горки	Δ 153.4	52° 11,950' N, 26° 24,506' E
332	Горники	145.8	51° 59,643' N, 24° 56,843' E
333	Горнов	–	52° 40,477' N, 25° 29,538' E
334	Горобницкое	160.3	52° 42,957' N, 24° 23,372' E
335	Горовая Полянь	138.7	51° 56,571' N, 26° 04,174' E
336	Горовица	153.7	52° 11,572' N, 25° 16,715' E
337	Городец	151.1	52° 49,045' N, 25° 45,537' E
338	Городище	–	52° 36,395' N, 25° 39,723' E
339	Городищи	–	52° 02,645' N, 25° 01,814' E
340	Городок	Δ 157.1	52° 47,179' N, 26° 02,220' E
341	Городьба	Δ 151.9	52° 17,607' N, 23° 52,180' E
342	Гороховщина	147.8, 142.0 и 139.4	51° 47,702' N, 26° 49,923' E
343	Горочка	143.4	52° 26,625' N, 25° 23,564' E
344	Горчанка	–	52° 25,304' N, 24° 56,238' E
345	Горщина	Δ 149.8	52° 06,049' N, 25° 04,893' E
346	Горы	166.8	52° 26,512' N, 23° 41,627' E
347	Горы	Δ 164.6	52° 19,441' N, 23° 40,323' E
348	Горы	136.2 и 135.0	51° 52,542' N, 27° 12,500' E
349	Горы Церковки	Δ 152.1	51° 38,515' N, 27° 23,576' E
350	Гострово	–	52° 07,317' N, 26° 25,331' E
351	Грабовец	–	52° 43,003' N, 25° 37,835' E
352	Грабовое	–	52° 42,698' N, 25° 39,322' E
353	Грабское	151.3	52° 45,532' N, 25° 50,210' E
354	Градоч	–	51° 49,683' N, 26° 52,929' E
355	Грани	–	52° 30,639' N, 23° 53,414' E
356	Грани	–	52° 22,140' N, 25° 04,721' E
357	Граница	–	52° 49,460' N, 25° 24,773' E
358	Грапское	–	52° 51,210' N, 25° 51,932' E
359	Гребелка	–	52° 52,231' N, 26° 11,664' E
360	Гребельки	143.0	52° 20,505' N, 25° 51,812' E
361	Гребельки	131.7 и 130.4	52° 13,713' N, 27° 20,650' E

362	Грезня	Δ 136.3	52° 15,916' N, 26° 39,242' E
363	Грибное	189.2	53° 06,090' N, 26° 06,368' E
364	Грива	Δ 160.5	52° 38,304' N, 25° 38,931' E
365	Грицево	142.5	52° 21,032' N, 25° 49,272' E
366	Гришицы	–	52° 29,256' N, 23° 41,152' E
367	Гробовец	–	52° 30,530' N, 23° 57,005' E
368	Гробовница	151.2	52° 29,060' N, 25° 57,617' E
369	Грбовово	142.9	52° 20,166' N, 25° 20,426' E
370	Громово	Δ 143.3 и Δ 142.7	52° 29,005' N, 26° 45,537' E
371	Груд	–	53° 00,169' N, 25° 39,559' E
372	Груд	–	52° 33,806' N, 23° 34,789' E
373	Груд	–	52° 32,711' N, 23° 02,008' E
374	Груд	145.6	52° 34,325' N, 25° 22,964' E
375	Грудец	–	52° 27,110' N, 23° 32,668' E
376	Грудок	–	53° 00,497' N, 25° 42,486' E
377	Грудок	146.7	52° 31,967' N, 25° 03,758' E
378	Грудокопно	151.1	52° 49,346' N, 25° 49,469' E
379	Груды	–	53° 06,383' N, 25° 44,085' E
380	Груды	173.8	52° 59,719' N, 25° 53,025' E
381	Груды	147.6	51° 58,469' N, 24° 34,015' E
382	Грушка	Δ 165.2	51° 37,167' N, 23° 59,324' E
383	Грушка	134.9 и 134.2	52° 08,107' N, 26° 32,149' E
384	Грушки	–	53° 21,404' N, 26° 10,425' E
385	Грушки	–	52° 29,301' N, 24° 47,632' E
386	Гряда	–	52° 35,562' N, 26° 19,639' E
387	Грядка	–	53° 04,020' N, 26° 06,451' E
388	Грядки	–	52° 39,817' N, 26° 40,973' E
389	Грядки	Δ 153.7	52° 42,394' N, 25° 38,154' E
390	Гряды	155.1	52° 43,906' N, 26° 00,651' E
391	Грязьки	Δ 132.8	52° 04,869' N, 26° 34,474' E
392	Гулевка	–	52° 31,827' N, 25° 06,961' E
393	Гулино	–	52° 43,880' N, 25° 12,834' E
394	Гумнице	–	52° 35,998' N, 26° 04,458' E
395	Гумнице	Δ 193.7	53° 03,683' N, 25° 39,203' E
396	Гурбище	–	52° 28,417' N, 26° 30,207' E
397	Гусак	Δ 153.1 и Δ 151.0	51° 54,178' N, 24° 07,700' E
398	Густой Бор	148.9	52° 40,875' N, 27° 01,157' E
399	Гусь	Δ 149.7	52° 28,461' N, 26° 13,639' E
400	Гута	–	53° 01,070' N, 25° 35,108' E
Д			
401	Далекая Струга	Δ 134.8	52° 15,246' N, 26° 35,735' E
402	Далекие	–	52° 46,089' N, 25° 25,744' E
403	Далекое	137.7	51° 57,746' N, 26° 11,463' E
404	Данилово	–	52° 26,807' N, 25° 32,945' E
405	Дача Деятковича	168.7	52° 53,449' N, 25° 19,482' E
406	Дача- Кожуховская	228.7	53° 22,802' N, 25° 40,714' E
407	Дача Козловская	–	53° 01,524' N, 25° 36,989' E

408	Дача-Погорельцы	–	53° 18,492' N, 26° 01,986' E
409	Двор	–	52° 28,632' N, 25° 19,149' E
410	Дворище	Δ 151.6	51° 56,662' N, 24° 15,454' E
411	Дворище	148.3	51° 38,244' N, 27° 20,190' E
412	Дворцовое Болото	Δ 133.4, Δ 132.0 и Δ 130.8	52° 12,037' N, 26° 54,256' E
413	Дегтяря	–	53° 01,428' N, 25° 40,948' E
414	Дедный Лес	198.4	53° 07,344' N, 25° 43,088' E
415	Дедовка	–	52° 42,070' N, 24° 43,452' E
416	Деды	–	52° 38,811' N, 25° 05,601' E
417	Деньков	141.9	52° 25,604' N, 25° 32,248' E
418	Дергачево	143.3	52° 03,102' N, 24° 10,351' E
419	Дергов	145.5	52° 34,819' N, 25° 24,114' E
420	Деревенское	Δ 200.5	53° 05,241' N, 25° 47,606' E
421	Дертив	–	52° 41,414' N, 25° 39,733' E
422	Дерушки	–	51° 57,614' N, 25° 48,740' E
423	Десятины	150.9	52° 46,052' N, 25° 48,856' E
424	Дешково	–	52° 40,497' N, 27° 02,158' E
425	Джиголовье	Δ 149.0	52° 29,321' N, 26° 05,387' E
426	Дикий Никор	158.2	52° 39,086' N, 24° 03,534' E
427	Диковина	–	53° 00,809' N, 25° 59,573' E
428	Диковина	Δ 193.3	53° 08,356' N, 26° 17,095' E
429	Дикое Болото	Δ 132.0	52° 05,102' N, 26° 45,954' E
430	Дичь	–	53° 11,536' N, 26° 00,315' E
431	Добрая Воля	–	52° 51,531' N, 26° 15,453' E
432	Добрище	–	53° 12,892' N, 25° 39,185' E
433	Добролуцкое	150.1 и 149.1	52° 43,023' N, 26° 50,748' E
434	Доброцкое	–	52° 22,094' N, 25° 40,470' E
435	Добрые	–	52° 42,503' N, 26° 28,769' E
436	Добрынь	–	52° 46,557' N, 25° 58,265' E
437	Добучинское	158.1	52° 36,909' N, 24° 32,290' E
438	Докудово	–	52° 34,810' N, 23° 48,128' E
439	Долгая Грядка	Δ 129.1	52° 05,495' N, 27° 02,677' E
440	Долгий	145.7	52° 28,717' N, 26° 40,431' E
441	Долгий Берег	–	52° 07,840' N, 26° 25,815' E
442	Долгий Груд	–	52° 44,128' N, 23° 58,557' E
443	Долгий Мост	–	53° 02,139' N, 26° 03,258' E
444	Долгое	–	52° 55,032' N, 25° 31,676' E
445	Долгое	–	53° 02,339' N, 26° 02,339' E
446	Долгое	–	52° 32,471' N, 25° 13,552' E
447	Долгое	–	52° 22,619' N, 24° 53,229' E
448	Долгое	–	52° 08,214' N, 26° 30,367' E
449	Долгое	162.0	52° 48,632' N, 26° 28,916' E
450	Долгое	Δ 157.3	52° 49,794' N, 26° 01,883' E
451	Долгое	156.0	52° 50,087' N, 26° 02,013' E
452	Долгое	Δ 149.2	52° 37,032' N, 26° 35,421' E
453	Долина	–	52° 22,161' N, 25° 05,402' E
454	Долина	Δ 161.6	52° 13,907' N, 25° 16,690' E
455	Долинский Мох	–	52° 21,121' N, 26° 33,143' E

456	Долины	161.2	52° 39,490' N, 26° 27,572' E
457	Домапеж	–	52° 45,933' N, 26° 07,905' E
458	Дорошанка	152.7	52° 41,689' N, 25° 52,537' E
459	Доргиво	–	52° 49,418' N, 25° 58,978' E
460	Драбен	Δ 144.6	52° 23,455' N, 26° 29,338' E
461	Драготище	Δ 155.8	52° 44,432' N, 26° 59,179' E
462	Дражный	156.6	52° 43,253' N, 26° 06,688' E
463	Дребские Покосы	Δ 134.3 и 130.6	52° 10,740' N, 27° 02,973' E
464	Дрегово	–	53° 21,703' N, 26° 17,012' E
465	Дроголище	–	52° 45,938' N, 26° 09,109' E
466	Дроздова Струга	135.1	52° 11,181' N, 26° 45,899' E
467	Дубень	Δ 150.7	52° 26,200' N, 26° 25,466' E
468	Дубеньки	–	52° 41,112' N, 26° 38,117' E
469	Дубина	–	52° 54,136' N, 25° 31,301' E
470	Дубина	–	52° 12,558' N, 23° 26,195' E
471	Дубина	Δ 151.6	52° 19,359' N, 26° 05,581' E
472	Дубинка	–	52° 10,688' N, 23° 25,614' E
473	Дубин Мох	–	52° 18,403' N, 26° 45,623' E
474	Дубино	–	52° 13,779' N, 26° 22,893' E
475	Дубичи	158.1	52° 42,140' N, 26° 20,234' E
476	Дубища	–	52° 42,662' N, 24° 12,985' E
477	Дубки	–	52° 03,684' N, 23° 57,814' E
478	Дубняки	138.3	51° 59,570' N, 26° 13,760' E
479	Дубовец	Δ 152.3	52° 46,511' N, 25° 52,091' E
480	Дубовец	143.4	52° 26,761' N, 25° 36,887' E
481	Дубовик	–	52° 45,124' N, 24° 18,915' E
482	Дубовик	Δ 179.2	52° 44,000' N, 24° 53,852' E
483	Дубовка	218.3	53° 17,251' N, 25° 50,850' E
484	Дубово	–	53° 09,494' N, 26° 03,939' E
485	Дубово	146.2 и 146.4	52° 01,835' N, 24° 48,553' E
486	Дубово	142.9	52° 27,646' N, 25° 29,062' E
487	Дубовое	–	52° 33,219' N, 24° 18,891' E
488	Дубовое	–	52° 23,152' N, 24° 53,696' E
489	Дубовое	–	51° 56,758' N, 25° 27,839' E
490	Дубовое	Δ 178.5	52° 34,053' N, 23° 56,596' E
491	Дубовое	Δ 159.1	52° 47,458' N, 26° 16,344' E
492	Дубовое	Δ 136.6	52° 12,416' N, 26° 08,673' E
493	Дубовцы	Δ 148.9	52° 30,841' N, 25° 35,334' E
494	Дубовщина	–	52° 36,095' N, 24° 16,378' E
495	Дубовщина	–	52° 35,441' N, 24° 17,303' E
496	Дубовый	151.1	52° 43,771' N, 25° 45,551' E
497	Дубок	–	52° 45,855' N, 24° 23,448' E
498	Дубрава	–	52° 40,721' N, 25° 19,926' E
499	Дубрава	–	52° 20,190' N, 24° 45,436' E
500	Дубрава	Δ 178.6	53° 01,604' N, 25° 40,152' E
501	Дубравки	Δ 143.4	52° 19,815' N, 26° 43,588' E
502	Дуброва	–	52° 48,970' N, 25° 23,718' E
503	Дуброва	–	52° 46,140' N, 25° 17,906' E

504	Дуброва	140.5 и Δ 140.3	52° 18,737' N, 26° 47,501' E
505	Дубровица	–	52° 43,632' N, 25° 25,548' E
506	Дубровица	Δ 225.2	53° 08,506' N, 25° 39,263' E
507	Дубровица	147.5 и Δ 145.8	52° 13,356' N, 24° 37,775' E
508	Дубровицкое	–	52° 01,582' N, 26° 39,717' E
509	Дубровка	–	52° 02,589' N, 26° 47,269' E
510	Дубровка	–	52° 59,457' N, 25° 30,551' E
511	Дуброво	–	52° 34,551' N, 26° 02,621' E
512	Дубровы	–	52° 32,268' N, 25° 24,049' E
513	Дубье	Δ 152.5	52° 36,569' N, 26° 11,712' E
514	Дугавец	145.4	52° 35,322' N, 25° 28,999' E
515	Думень	150.7	51° 56,535' N, 24° 18,323' E
516	Дуняки	128.5	52° 11,326' N, 23° 26,081' E
Е			
517	Елашевка	–	52° 44,677' N, 24° 56,165' E
518	Елена	–	52° 59,102' N, 25° 30,494' E
519	Елина 1-я	–	52° 40,882' N, 25° 09,250' E
520	Елина 2-я	–	52° 41,640' N, 25° 10,623' E
521	Елинка	–	52° 34,804' N, 25° 21,778' E
522	Елка	Δ 154.2	52° 45,855' N, 25° 45,522' E
523	Елово	–	52° 54,229' N, 24° 39,888' E
524	Еловое	Δ 144.0	52° 31,308' N, 26° 44,072' E
525	Еловский Мох	–	52° 34,463' N, 26° 21,388' E
526	Елуха	Δ 150.8	52° 40,326' N, 25° 34,212' E
527	Ельненский Остров	–	52° 40,281' N, 24° 50,433' E
528	Ельское	–	53° 05,391' N, 25° 41,645' E
529	Ершовка	159.9	52° 42,238' N, 24° 07,421' E
530	Ерусалим	Δ 130.9	52° 05,796' N, 26° 48,555' E
531	Есенек	–	52° 32,368' N, 25° 25,457' E
532	Есенский Мост	144.5	52° 30,828' N, 25° 20,296' E
Ж			
533	Жабонец	128.9	52° 08,158' N, 27° 04,898' E
534	Жабское	Δ 135.9	51° 59,512' N, 27° 04,784' E
535	Жабье	–	52° 05,125' N, 24° 46,294' E
536	Жаропелиц	–	52° 34,073' N, 26° 11,001' E
537	Жаргимьвка	–	52° 23,759' N, 25° 13,135' E
538	Железницкое	–	53° 06,004' N, 25° 38,267' E
539	Железно	143.2	52° 26,790' N, 25° 33,313' E
540	Желобы	Δ 147.4, Δ 144.4 и Δ 138.6	52° 02,102' N, 25° 52,104' E
541	Жерди	–	52° 29,189' N, 25° 25,026' E
542	Жерствяник	–	53° 03,202' N, 25° 42,882' E
543	Жестыл	–	52° 15,864' N, 26° 10,067' E
544	Жиголовское	Δ 153.3	52° 32,454' N, 25° 37,401' E
545	Жилина	142.3	52° 23,885' N, 25° 25,665' E
546	Жилы	–	52° 42,147' N, 26° 31,123' E
547	Жирец	Δ 154.5	52° 38,485' N, 26° 38,698' E
548	Жирчик	–	52° 37,863' N, 26° 40,313' E
549	Житень	Δ 158	51° 54,500' N, 23° 49,333' E
550	Жоводица	–	52° 21,753' N, 25° 12,675' E

551	Жорнице	–	52° 23,288' N, 25° 26,859' E
552	Жорынь	140.9	51° 55,737' N, 26° 05,624' E
553	Жостыр	–	52° 31,474' N, 25° 26,446' E
554	Жук	–	52° 13,549' N, 26° 06,715' E
555	Жуков	–	52° 24,054' N, 25° 13,142' E
556	Журавель	–	52° 34,070' N, 24° 15,199' E
557	Журавель	142.8	52° 20,927' N, 25° 20,450' E
558	Журавец	–	52° 32,947' N, 25° 34,832' E
559	Журавлевка	–	52° 39,477' N, 23° 51,345' E
560	Журбан	144.1 и 140.2	52° 08,143' N, 23° 55,050' E
3			
561	Забабье	176.5	52° 38,120' N, 24° 27,377' E
562	Забава	Δ 151.0	51° 56,492' N, 24° 22,936' E
563	Забервече	–	52° 55,338' N, 25° 53,003' E
564	Заберестовье	–	52° 44,386' N, 26° 37,975' E
565	Заберис	137.8	51° 55,486' N, 26° 09,191' E
566	Заберцы	–	52° 19,308' N, 26° 25,946' E
567	Заболотское	–	52° 00,995' N, 23° 52,894' E
568	Заболотское	140.0	52° 37,385' N, 26° 35,455' E
569	Заболотье	–	53° 03,336' N, 26° 03,989' E
570	Заболотье	–	52° 35,359' N, 25° 52,017' E
571	Заболотье	–	52° 38,334' N, 26° 15,691' E
572	Заболотье	158.3	52° 43,933' N, 26° 12,846' E
573	Заборы	–	52° 46,284' N, 26° 11,533' E
574	Заброд	Δ 159.8	52° 46,829' N, 26° 06,976' E
575	Забродбе	152.2	52° 38,225' N, 25° 43,657' E
576	Заброды	–	52° 33,542' N, 26° 35,994' E
577	Забрыщи	Δ 144.8	52° 04,971' N, 24° 09,232' E
578	Забыстрицкое	Δ 151.8	52° 32,895' N, 26° 01,558' E
579	Завадский Дуб	–	52° 40,590' N, 23° 57,411' E
580	Завадское	Δ 194.1 м	53° 03,903' N, 25° 36,855' E
581	Завалечье	185.8	53° 04,231' N, 26° 12,150' E
582	Завалистый Лес	Δ 147.7	52° 35,947' N, 26° 40,875' E
583	Заваличи	–	52° 50,581' N, 25° 43,020' E
584	Завалище	155.2	52° 43,634' N, 25° 37,016' E
585	Завалье	150.5 и Δ 153.4	51° 54,095' N, 24° 23,906' E
586	Заваточи	145.7	52° 10,299' N, 24° 31,835' E
587	Заверх	–	53° 01,939' N, 25° 43,315' E
588	Заветное	Δ 163.4	52° 51,517' N, 25° 42,081' E
589	Завидновка	Δ 153.9	52° 29,257' N, 24° 14,146' E
590	Заводное	–	52° 33,634' N, 25° 25,060' E
591	Завоймычье	–	52° 11,473' N, 24° 39,259' E
592	Заволки	–	53° 00,313' N, 25° 43,515' E
593	Заволоки	–	52° 26,677' N, 25° 17,272' E
594	Завосье	–	52° 34,219' N, 25° 34,304' E
595	Завязье	143.9	52° 30,655' N, 25° 29,397' E
596	Загайник	154.3	52° 19,924' N, 23° 22,741' E
597	Загатье	–	52° 52,718' N, 25° 48,148' E
598	Заглавное	149.1	52° 36,868' N, 25° 31,303' E
599	Заглушичье	Δ 130.6	52° 07,357' N, 26° 50,198' E

600	Заглыбучье	–	52° 10,701' N, 26° 23,642' E
601	Загорье	–	53° 16,385' N, 25° 46,321' E
602	Загорье	Δ 158.0	51° 48,991' N, 24° 16,645' E
603	Загорье	150.2	52° 35,850' N, 25° 38,678' E
604	Загуменье	148.2	52° 40,132' N, 26° 46,356' E
605	Загурское	142.5	52° 06,067' N, 24° 11,959' E
606	Загрядино	–	52° 43,961' N, 25° 09,942' E
607	Заднее Селище	145.2	52° 33,148' N, 25° 28,760' E
608	Задние	Δ 155.5	52° 39,608' N, 26° 02,194' E
609	Задний Бор	–	52° 39,891' N, 26° 27,410' E
610	Задний Груд	–	52° 44,194' N, 25° 41,049' E
611	Задний Груд	159.9	52° 43,850' N, 24° 02,442' E
612	Задний Луг	–	53° 08,995' N, 25° 52,022' E
613	Задобрынь	155.9	52° 47,126' N, 25° 08,273' E
614	Задолгие	–	52° 31,631' N, 25° 23,804' E
615	Зады	–	53° 07,854' N, 25° 43,066' E
616	Зады	152.8	52° 44,394' N, 25° 54,015' E
617	Зады	151.8	52° 45,791' N, 25° 52,315' E
618	Заезова Гора	Δ 153.4 и 153.5	52° 43,810' N, 25° 42,892' E
619	Заелово	Δ 150.4	52° 38,605' N, 25° 08,745' E
620	Заворотково	–	51° 58,755' N, 25° 02,256' E
621	Зазире	–	52° 48,935' N, 25° 59,485' E
622	Зайчатник	217.8	53° 16,427' N, 25° 40,018' E
623	Заканалье	153.5	52° 42,975' N, 26° 01,080' E
624	Заклен	Δ 151.5	52° 03,712' N, 24° 53,943' E
625	Заколванка	–	52° 41,037' N, 26° 06,004' E
626	Закоры	Δ 156.6	52° 42,021' N, 26° 09,563' E
627	Закружье	–	52° 22,566' N, 25° 36,051' E
628	Закрывецы	–	52° 00,630' N, 23° 49,827' E
629	Закупно	136.4	52° 00,400' N, 23° 42,499' E
630	Заланьское	135.6	52° 22,927' N, 27° 15,196' E
631	Залесье	–	52° 47,900' N, 25° 58,124' E
632	Залесье	135.7	51° 51,300' N, 27° 15,678' E
633	Заверг	150.1	52° 24,730' N, 24° 53,583' E
634	Залуг	–	52° 36,391' N, 26° 28,689' E
635	Залужье	–	52° 23,898' N, 24° 58,046' E
636	Залужье	–	51° 45,563' N, 24° 13,988' E
637	Залузье	–	51° 58,303' N, 26° 06,926' E
638	Залуки	152.2	51° 55,903' N, 24° 42,039' E
639	Залушь	–	52° 12,264' N, 23° 31,941' E
640	Залютье	145.7	52° 33,780' N, 25° 15,299' E
641	Заляхов	144.3	52° 29,154' N, 25° 32,848' E
642	Замалинье	147.8	52° 31,868' N, 25° 31,847' E
643	Замостки	–	52° 35,433' N, 25° 20,663' E
644	Замосточье	–	52° 46,812' N, 26° 03,063' E
645	Замосточье	137.0 и 134.8	51° 49,042' N, 27° 27,183' E
646	Замостье	–	52° 32,859' N, 25° 21,454' E
647	Замостье	–	52° 37,454' N, 26° 11,909' E
648	Замостье	Δ 155.9	52° 38,364' N, 25° 20,735' E
649	Замоховое	–	52° 33,858' N, 26° 02,859' E

650	Замошье	–	53° 19,627' N, 26° 02,554' E
651	Замошье	203.6	53° 14,448' N, 25° 53,681' E
652	Замошье	Δ 158.8	52° 42,859' N, 26° 56,289' E
653	Замошье	Δ 158.7	52° 45,376' N, 26° 13,230' E
654	Замошье	156.1	52° 42,726' N, 26° 11,036' E
655	Замошье	152.6	52° 24,791' N, 25° 52,270' E
656	Замошье	135.7 и 134.9	51° 52,346' N, 27° 15,515' E
657	Замшаны	–	52° 45,846' N, 26° 05,517' E
658	Занозов-Остров	–	52° 53,804' N, 25° 46,736' E
659	Заньковское	135.6	52° 22,927' N, 27° 15,196' E
660	Заозеро	–	53° 00,620' N, 25° 38,077' E
661	Заорье	Δ 151.0	51° 57,576' N, 24° 25,592' E
662	За Островами	–	52° 41,595' N, 24° 35,543' E
663	Запов. Боброволосиный	–	52° 36,162' N, 25° 13,911' E
664	Запов. Бобровый	–	52° 36,701' N, 25° 09,232' E
665	Заполоны	152.5	51° 53,095' N, 24° 45,080' E
666	Зарагивка	Δ 166.7 и Δ 166.6	51° 43,627' N, 24° 04,442' E
667	Заратуш	Δ 150.4	52° 31,086' N, 26° 31,356' E
668	Зарвелище	136.7	51° 57,771' N, 26° 16,847' E
669	Заречье	–	52° 46,756' N, 26° 01,514' E
670	Заречье	144.2	52° 26,750' N, 25° 14,867' E
671	Заровинье	–	51° 54,105' N, 26° 13,766' E
672	Заросли	–	52° 38,647' N, 26° 23,664' E
673	Зарослый Дубовец	–	52° 31,115' N, 25° 27,400' E
674	Заселье	149.0	52° 27,876' N, 26° 34,351' E
675	Засиничье	–	52° 07,966' N, 27° 00,356' E
676	Засинки	161.8 и Δ 154.0	52° 14,529' N, 23° 30,825' E
677	Застенки	–	52° 59,673' N, 26° 02,145' E
678	Застенки	–	52° 28,819' N, 24° 50,789' E
679	Затрузе	136.6	51° 59,287' N, 26° 20,772' E
680	Затхоры	142.3	52° 22,632' N, 25° 46,412' E
681	Захвошнене	138.9	51° 59,322' N, 25° 55,282' E
682	Захвощины	Δ 145.6 и 144.7	52° 04,339' N, 25° 05,403' E
683	Захмелище	–	52° 44,690' N, 26° 44,141' E
684	Зашешнев	–	52° 23,903' N, 25° 15,950' E
685	Заясельда	Δ 135.8	52° 13,937' N, 26° 09,260' E
686	Зверенские Вертыи	146.8 и Δ 145.9	52° 01,688' N, 24° 35,501' E
687	Зверинец	Δ 141.5	52° 19,769' N, 26° 55,743' E
688	Зверовщинские- Хутора	–	53° 13,037' N, 25° 45,424' E
689	Згочена Нивка	Δ 145.3	52° 33,873' N, 25° 18,526' E
690	Здыма	–	52° 12,351' N, 24° 32,405' E
691	Зеленец	Δ 153.5, 152.6 и 152.1	51° 53,153' N, 24° 20,221' E
692	Зеленец	139.9 и 138.5	51° 47,634' N, 27° 14,090' E
693	Зеленица	–	52° 00,586' N, 25° 10,218' E
694	Зеленка	–	52° 30,272' N, 26° 17,720' E
695	Зеленое	Δ 149.3	52° 37,162' N, 26° 38,593' E

696	Зеленое	Δ 145.0	52° 32,300' N, 26° 44,478' E
697	Зеленый Лес	–	52° 47,443' N, 24° 41,908' E
698	Зеленый Луг	–	52° 21,956' N, 24° 45,240' E
699	Зелёный Остров	141.1	51° 42,012' N, 27° 19,471' E
700	Землянка	–	52° 45,982' N, 26° 42,520' E
701	Зенеполь	–	52° 41,938' N, 25° 10,703' E
702	Зеремянице	–	52° 06,435' N, 26° 27,121' E
703	Золотоские	–	52° 49,737' N, 25° 26,487' E
704	Зуб	–	52° 45,516' N, 26° 42,951' E
705	Зубны	–	52° 32,031' N, 25° 29,625' E
706	Зубны	145.3	52° 33,081' N, 25° 30,278' E
707	Зябча	–	52° 41,887' N, 25° 44,253' E
И			
708	Иваново	–	52° 31,524' N, 25° 22,077' E
709	Иванчуки	Δ 157.9 и Δ 156.1	51° 45,636' N, 24° 08,223' E
710	Избище	Δ 153.5	52° 38,019' N, 25° 11,086' E
711	Иосифовы Грядки	133.7	52° 09,359' N, 26° 35,266' E
К			
712	Кабачки	–	52° 20,979' N, 25° 05,309' E
713	Казаков Брод	Δ 163.6	52° 51,745' N, 26° 06,668' E
714	Казаково	154.7 и 156.1	52° 15,918' N, 25° 16,554' E
715	Казацкие	134.9	52° 06,452' N, 26° 11,108' E
716	Казенное	199.2	53° 16,052' N, 26° 21,589' E
717	Каланы	–	52° 44,791' N, 26° 05,882' E
718	Калачникова Горка	146.0	51° 37,229' N, 27° 23,976' E
719	Калиновик	155.9	52° 44,414' N, 24° 25,979' E
720	Калиновка	–	52° 42,297' N, 27° 01,018' E
721	Калиновый Куст	–	52° 27,023' N, 27° 01,042' E
722	Калита	148.4	51° 55,237' N, 24° 52,915' E
723	Калита	143.4	52° 33,169' N, 26° 50,348' E
724	Каменецкое	–	52° 34,716' N, 26° 40,987' E
725	Каменецкое	–	52° 00,938' N, 23° 51,649' E
726	Каменка	Δ 198.4	53° 00,436' N, 26° 18,528' E
727	Каменка	145.1, Δ 143.2 и Δ 143.1	52° 00,133' N, 23° 47,658' E
728	Каменица	–	52° 31,041' N, 24° 22,061' E
729	Каменный Мост	–	52° 48,868' N, 26° 37,363' E
730	Камыш	132.2 и Δ 131.9	52° 10,370' N, 26° 38,163' E
731	Каракуля	–	52° 29,161' N, 25° 23,715' E
732	Караутка	154.2 и 152.5	51° 54,003' N, 24° 43,239' E
733	Качайка	159.1	52° 43,958' N, 26° 24,510' E
734	Качище	Δ 153.6	52° 33,050' N, 25° 33,775' E
735	Качки	134.0 и Δ 133.8	52° 08,358' N, 26° 27,132' E
736	Кватера	Δ 165.4 и Δ 156.7	52° 16,122' N, 23° 38,825' E
737	Кватеровщина	Δ 153.6 и Δ 152.1	52° 15,708' N, 23° 44,914' E
738	Кватеровщина	–	52° 15,861' N, 23° 45,187' E
739	Кетки	153.6	52° 10,696' N, 23° 53,093' E

740	Киевщина	–	52° 55,693' N, 26° 19,204' E
741	Кипрыч	–	52° 48,824' N, 26° 00,470' E
742	Кисловка	–	52° 47,714' N, 26° 46,021' E
743	Кичалово	Δ 135.8	52° 13,427' N, 26° 51,335' E
744	Кицево	146.4 и 146.2	51° 58,743' N, 24° 48,211' E
745	Кладки	134.9	52° 14,784' N, 26° 30,299' E
746	Кленки	–	52° 27,304' N, 25° 25,511' E
747	Кленки	150.4	52° 31,423' N, 26° 10,626' E
748	Кленовое	–	52° 45,655' N, 26° 18,597' E
749	Клетка	–	52° 40,504' N, 26° 20,351' E
750	Клетка	154.7, 151.2 и 150.3	52° 43,896' N, 26° 46,227' E
751	Клетна	Δ 155.1	52° 40,535' N, 25° 14,158' E
752	Клетная	–	52° 39,743' N, 25° 10,387' E
753	Клечитное	153.9	52° 42,472' N, 25° 38,907' E
754	Клещи	–	52° 26,370' N, 25° 32,217' E
755	Кликов	–	52° 38,293' N, 26° 01,455' E
756	Клин	–	53° 15,164' N, 26° 01,821' E
757	Клин	–	52° 59,157' N, 25° 47,315' E
758	Клин	180.7	53° 08,185' N, 26° 14,500' E
759	Клиневское	–	53° 02,476' N, 26° 14,042' E
760	Клинкевичи	Δ 220.6	53° 09,290' N, 25° 38,930' E
761	Клины	–	52° 38,061' N, 24° 36,391' E
762	Клины	184.5	53° 02,865' N, 25° 54,921' E
763	Клищевитец	–	52° 21,130' N, 25° 25,956' E
764	Клубук	–	52° 27,861' N, 25° 19,154' E
765	Клубы	–	52° 32,879' N, 23° 57,493' E
766	Княжная	–	52° 24,663' N, 25° 13,208' E
767	Князеки	Δ 163.3 и 158.2	51° 49,298' N, 24° 09,722' E
768	Кобылье	–	52° 22,987' N, 25° 23,488' E
769	Кобыльи Горы	–	52° 30,256' N, 23° 56,020' E
770	Ковалево	–	52° 01,809' N, 23° 51,517' E
771	Ковбаны	–	52° 19,304' N, 26° 47,190' E
772	Ковягин	142.1	52° 21,024' N, 25° 48,013' E
773	Кодетское	Δ 147.7, 137.1 и 135.9	51° 57,911' N, 26° 20,483' E
774	Кожинь	–	52° 22,314' N, 25° 16,028' E
775	Кожново	Δ 199.7	53° 00,915' N, 25° 30,342' E
776	Кожух	148.7 и 148.1	51° 57,173' N, 24° 55,100' E
777	Коза	–	52° 34,548' N, 26° 20,738' E
778	Козаково	–	52° 34,333' N, 25° 16,744' E
779	Козенское	Δ 125.6	52° 13,029' N, 23° 19,021' E
780	Козий Гай	–	53° 07,698' N, 25° 49,569' E
781	Козилец	Δ 208.0	53° 06,603' N, 25° 47,301' E
782	Козлинов Бор	–	52° 58,531' N, 26° 15,748' E
783	Козлище	Δ 164.7	51° 35,647' N, 23° 58,473' E
784	Козловка	159.8 и 158.2	52° 21,741' N, 26° 02,192' E
785	Козлово	Δ 160.0	52° 30,848' N, 24° 11,823' E
786	Козловское	Δ 144.2, Δ 140.5 и Δ 140.3	51° 59,531' N, 25° 44,631' E
787	Козловщина	–	52° 51,704' N, 26° 09,668' E
788	Козловщина	190.8	53° 13,893' N, 26° 16,875' E
789	Козлы	–	53° 20,668' N, 25° 56,588' E

790	Козье	–	52° 15,377' N, 24° 45,993' E
791	Козья Гора	Δ 202.0	52° 37,134' N, 23° 59,381' E
792	Кокора	139.0	51° 58,055' N, 25° 56,915' E
793	Колаковщина	Δ 183.2	52° 42,760' N, 24° 28,763' E
794	Колено	–	52° 47,220' N, 25° 46,187' E
795	Колесище	137.6	51° 48,180' N, 26° 57,164' E
796	Колесницкие Хутора	236.0	53° 17,731' N, 25° 41,930' E
797	Колода	–	52° 30,603' N, 25° 57,097' E
798	Колода	138.2	52° 02,436' N, 26° 27,867' E
799	Колодезик	–	53° 01,301' N, 25° 33,970' E
800	Колоденская Березина	160.8	52° 18,334' N, 23° 19,290' E
801	Колокол	Δ 145.8 и 138.5	51° 47,452' N, 27° 16,696' E
802	Колония	–	52° 50,311' N, 24° 37,858' E
803	Колосниковка	132.7	52° 03,335' N, 26° 42,882' E
804	Колосовское	Δ 181.2	53° 00,565' N, 25° 49,186' E
805	Колосуни	137.6	51° 59,092' N, 26° 03,156' E
806	Комарница	–	52° 58,263' N, 25° 36,916' E
807	Комарова Гряда	Δ 151.0, Δ 150.2 и 150.1	52° 41,268' N, 26° 52,901' E
808	Комаровые Пляса	–	52° 44,729' N, 25° 52,814' E
809	Конец	–	52° 36,453' N, 25° 20,968' E
810	Коник	Δ 149.0	52° 38,434' N, 26° 49,028' E
811	Кончик	Δ 169.0	52° 46,687' N, 23° 59,606' E
812	Конюшнице	–	52° 40,965' N, 26° 10,431' E
813	Конющина	Δ 135.9	52° 00,451' N, 26° 24,733' E
814	Копань	–	53° 07,933' N, 26° 08,003' E
815	Копань	–	52° 35,867' N, 25° 19,808' E
816	Копань	–	52° 31,628' N, 25° 30,706' E
817	Копань	–	52° 12,397' N, 23° 27,702' E
818	Копаный Бор	–	52° 15,769' N, 26° 04,776' E
819	Копеиново	186.3	53° 10,676' N, 26° 11,449' E
820	Копища	136.7	51° 49,491' N, 27° 09,628' E
821	Копче	133.9	51° 54,438' N, 27° 19,795' E
822	Коранна	150.7	52° 27,261' N, 25° 43,336' E
823	Коренецкое	156.1	52° 14,947' N, 25° 14,379' E
824	Корляк	–	52° 44,606' N, 25° 12,174' E
825	Корнаково	–	52° 00,966' N, 23° 40,209' E
826	Корнач	–	52° 38,869' N, 25° 03,031' E
827	Корначев	156.9	52° 39,340' N, 24° 30,597' E
828	Корobleво	–	52° 40,421' N, 24° 33,953' E
829	Коровница	–	52° 37,698' N, 25° 11,086' E
830	Коромысло	–	52° 38,010' N, 26° 26,864' E
831	Корчаниха	Δ 164.0	51° 54,565' N, 24° 33,163' E
832	Корчемка	–	52° 48,416' N, 26° 24,345' E
833	Корчище	142.6	52° 23,328' N, 25° 36,250' E
834	Коса	–	52° 30,995' N, 26° 17,479' E
835	Коса	151.9	52° 25,688' N, 25° 48,219' E

836	Косачево	140.5	51° 50,892' N, 26° 44,630' E
837	Коски	–	52° 33,262' N, 26° 43,459' E
838	Косовка	159.9	52° 49,422' N, 26° 11,407' E
839	Костино	–	52° 37,328' N, 25° 14,317' E
840	Костино	–	52° 36,605' N, 25° 15,629' E
841	Костиново	–	52° 29,629' N, 25° 09,358' E
842	Костусин	Δ 171.8	52° 17,117' N, 23° 27,741' E
843	Котлище	–	52° 31,210' N, 26° 19,995' E
844	Котлище	Δ 186.8	52° 59,015' N, 25° 34,951' E
845	Котлубайское	–	52° 59,706' N, 25° 54,079' E
846	Котлярское	142.5	52° 23,317' N, 25° 45,797' E
847	Котова	–	52° 40,682' N, 24° 42,708' E
848	Котовщина	–	53° 17,012' N, 25° 38,671' E
849	Коховичи	135.9	52° 17,514' N, 26° 05,891' E
850	Коцовское	144.0	52° 31,439' N, 25° 36,102' E
851	Кошарка	–	52° 27,546' N, 24° 49,254' E
852	Кошелевское	Δ 153.5	52° 22,274' N, 24° 47,326' E
853	Кошиль	Δ 149.3	52° 22,478' N, 25° 13,328' E
854	Кошенки	Δ 197.6	52° 25,506' N, 23° 33,589' E
855	Кошенки	171.4	52° 24,773' N, 23° 34,644' E
856	Край	–	52° 32,128' N, 26° 19,659' E
857	Край	–	52° 23,442' N, 25° 47,363' E
858	Крайское	–	52° 28,004' N, 26° 01,168' E
859	Крапивная	153.2	52° 47,791' N, 25° 56,413' E
860	Крапивный	–	52° 33,673' N, 26° 12,975' E
861	Красинка	135.0 и Δ 132.8	52° 05,526' N, 26° 34,545' E
862	Красная Гора	Δ 194.5	52° 34,337' N, 23° 59,249' E
863	Красная Горка	–	52° 59,171' N, 24° 42,608' E
864	Красная Горка	Δ 149.9	52° 44,144' N, 27° 01,015' E
865	Красная Смуга	–	52° 42,841' N, 24° 47,999' E
866	Красник	–	52° 42,753' N, 24° 34,103' E
867	Красники	–	52° 32,468' N, 24° 17,024' E
868	Красницкое	148.3	52° 30,491' N, 26° 30,983' E
869	Краснодубье	Δ 145.5	52° 10,515' N, 23° 43,808' E
870	Красное	151.2	52° 30,520' N, 26° 02,820' E
871	Краснолески	–	52° 31,105' N, 23° 38,113' E
872	Краснолески	Δ 166.9	52° 31,098' N, 23° 38,108' E
873	Красный Берег	Δ 136.4	51° 57,475' N, 27° 09,135' E
874	Красный Остров	145.4	52° 03,681' N, 24° 31,582' E
875	Кремень	Δ 175.5	52° 57,743' N, 25° 38,620' E
876	Кремнева	–	52° 37,740' N, 23° 57,590' E
877	Криван	144.2	52° 25,115' N, 25° 24,446' E
878	Кривая Гряда	–	52° 38,266' N, 25° 03,963' E
879	Кривая Гряда Сев.	–	52° 39,102' N, 25° 02,648' E
880	Кривка	–	52° 28,177' N, 26° 38,499' E
881	Кривой Верх	–	52° 32,121' N, 25° 27,696' E
882	Кривой Дуб	136.9	52° 11,876' N, 23° 28,479' E
883	Кривые Броды	Δ 164.0 и 152.0	51° 53,618' N, 24° 30,552' E

884	Крижеватовое	132.7	52° 09,651' N, 26° 36,754' E
885	Криково	157.0 и Δ 156.5	51° 45,496' N, 24° 16,933' E
886	Кринцы	Δ 159.3	52° 11,494' N, 23° 53,117' E
887	Кристилово	Δ 149.9	52° 31,063' N, 26° 09,304' E
888	Кропивница	–	52° 33,852' N, 24° 17,921' E
889	Кротынь	–	52° 30,529' N, 26° 43,207' E
890	Крошанское	Δ 145.5	52° 30,727' N, 25° 40,790' E
891	Круглики	–	53° 15,684' N, 26° 07,948' E
892	Крутловка	–	53° 04,293' N, 26° 02,080' E
893	Круглое	–	52° 33,767' N, 25° 00,371' E
894	Круглое	–	52° 10,497' N, 26° 25,254' E
895	Круглый	Δ 141.9	51° 57,293' N, 25° 35,855' E
896	Кругляки	Δ 171.0	52° 14,310' N, 23° 23,461' E
897	Кружель	153.6	51° 40,706' N, 27° 18,673' E
898	Кружки	158.9	52° 28,883' N, 24° 46,073' E
899	Кружница	137.0	51° 48,797' N, 27° 31,457' E
900	Круц	Δ 152.5	51° 56,648' N, 24° 05,782' E
901	Круши	190.6	52° 56,936' N, 25° 38,022' E
902	Крушина	–	52° 36,147' N, 25° 23,278' E
903	Крушина	Δ 138.9	52° 17,589' N, 27° 06,398' E
904	Крушинка	–	52° 51,043' N, 25° 39,546' E
905	Крушна	–	52° 44,260' N, 26° 50,443' E
906	Крывец	Δ 169.2	52° 32,969' N, 24° 06,889' E
907	Крыжик	–	52° 34,049' N, 23° 58,548' E
908	Крыжики	Δ 143.0	52° 20,580' N, 26° 23,859' E
909	Ксаверполь	226.5	53° 21,656' N, 25° 40,146' E
910	Кубень	142.7	52° 24,765' N, 25° 34,879' E
911	Кудерка	–	53° 02,424' N, 26° 10,374' E
912	Кудерка	–	53° 02,427' N, 26° 10,380' E
913	Кудрянка	143.9	52° 21,856' N, 25° 22,853' E
914	Кузмичи	–	52° 41,627' N, 24° 32,265' E
915	Кумицкое	–	52° 11,205' N, 26° 49,573' E
916	Купинское	142.7	52° 10,256' N, 23° 47,604' E
917	Кулево	137.8	52° 16,594' N, 26° 04,612' E
918	Кула	Δ 138.6	52° 02,632' N, 26° 24,671' E
919	Куповище	–	52° 41,268' N, 26° 26,409' E
920	Купрово	143.6	52° 28,185' N, 25° 35,006' E
921	Курган	–	52° 37,347' N, 26° 29,187' E
922	Куриловка	Δ 189.7	52° 45,317' N, 24° 55,583' E
923	Курицк	Δ 154.8 и Δ 152.4	52° 15,643' N, 25° 01,641' E
924	Курпак	142.5	52° 21,395' N, 25° 45,372' E
925	Курсово	–	52° 33,244' N, 25° 12,434' E
926	Курчев Пожар	–	52° 51,471' N, 25° 02,726' E
927	Кут	–	52° 29,590' N, 23° 36,738' E
928	Кутино	–	52° 39,706' N, 25° 08,586' E
929	Куты	–	52° 45,757' N, 25° 29,614' E
930	Куты	Δ 148.0	52° 43,320' N, 25° 29,554' E
931	Куча	153.0	52° 49,342' N, 25° 53,243' E
932	Куявщина	134.0	52° 13,369' N, 23° 42,160' E

Л			
933	Лавы	–	53° 11,519' N, 25° 59,078' E
934	Лаговата	Δ 159.1	52° 42,562' N, 26° 14,458' E
935	Лагово	145.7	52° 07,651' N, 24° 37,721' E
936	Ладина	–	52° 15,349' N, 26° 05,459' E
937	Лазки	155.8 и Δ 154.5	52° 13,412' N, 25° 31,793' E
938	Ламань	134.5, 132.6 и Δ 132.0	52° 06,727' N, 26° 38,964' E
939	Ланков	154.4	51° 48,817' N, 26° 29,271' E
940	Ланцев Лог	Δ 183.9	52° 55,444' N, 25° 43,442' E
941	Ланцев Луг	–	52° 53,994' N, 25° 41,182' E
942	Лапаш	–	52° 45,252' N, 24° 04,814' E
943	Лапенец	–	53° 21,082' N, 26° 01,075' E
944	Лапецкие Горы	Δ 146.5	51° 49,284' N, 26° 55,886' E
945	Ледина	210.1	53° 22,024' N, 25° 51,689' E
946	Ледины	–	52° 40,528' N, 25° 27,994' E
947	Лексино	129.0	51° 56,044' N, 27° 31,487' E
948	Леновское	132.3 и Δ 131.6	52° 11,181' N, 26° 45,899' E
949	Лесище	Δ 150.4	52° 38,377' N, 26° 36,092' E
950	Лески	–	53° 09,655' N, 25° 52,071' E
951	Лески	–	52° 46,699' N, 24° 04,329' E
952	Лески	–	53° 07,984' N, 25° 36,559' E
953	Лески	–	52° 21,793' N, 25° 38,634' E
954	Лесная	–	52° 57,147' N, 25° 46,508' E
955	Лесничевка	137.0	51° 49,742' N, 27° 30,407' E
956	Лесок	Δ 145.8 и 140.9	51° 47,903' N, 27° 18,913' E
957	Летуновка	–	53° 22,704' N, 25° 58,855' E
958	Лешники	–	52° 49,247' N, 26° 09,236' E
959	Лешняны	162.0	52° 16,285' N, 23° 26,598' E
960	Лидимо	–	52° 22,686' N, 23° 25,722' E
961	Лиляк	137.2	52° 17,582' N, 26° 27,156' E
962	Линовский Лес	–	52° 30,538' N, 24° 32,235' E
963	Липичи	Δ 148.4	52° 41,879' N, 25° 32,256' E
964	Липки	–	53° 20,624' N, 25° 55,244' E
965	Липки	–	52° 45,111' N, 26° 11,123' E
966	Липки	Δ 156.9	52° 42,155' N, 26° 07,928' E
967	Липки	142.8	52° 25,344' N, 25° 23,998' E
968	Липник	–	52° 09,741' N, 26° 32,977' E
969	Липники	–	52° 42,391' N, 25° 03,414' E
970	Липники	–	52° 49,380' N, 25° 15,342' E
971	Липники	Δ 162.9	52° 44,518' N, 24° 33,398' E
972	Липники	144.6	51° 59,721' N, 25° 11,067' E
973	Липники	Δ 132.6	52° 10,278' N, 26° 33,941' E
974	Липовое	Δ 142.2 и 139.2	51° 45,367' N, 26° 57,850' E
975	Липовское	–	52° 24,314' N, 24° 48,396' E
976	Липчецкое	131.3 и 130.5	52° 07,788' N, 26° 42,383' E
977	Лисицино	152.7	52° 39,880' N, 25° 43,449' E
978	Лиски	Δ 176.8	52° 17,519' N, 23° 22,895' E
979	Лиски	151.3	52° 22,591' N, 24° 46,103' E
980	Лихой Остров	Δ 148.7 и 139.4	52° 19,055' N, 26° 30,298' E

981	Ловсятские	146.7	52° 43,164' N, 25° 23,523' E
982	Логудский Лес	154.0	52° 39,283' N, 24° 50,540' E
983	Ложка	–	52° 38,359' N, 26° 26,764' E
984	Ложницы	–	52° 36,441' N, 26° 37,125' E
985	Лоза	–	53° 07,716' N, 26° 10,865' E
986	Лоза	148.5	52° 12,809' N, 23° 41,506' E
987	Лозоватое	–	51° 59,258' N, 27° 26,225' E
988	Лозовик	–	52° 42,993' N, 24° 14,180' E
989	Лозовище	146.0 и 145.9	52° 01,628' N, 24° 40,406' E
990	Лозы	–	52° 47,503' N, 25° 45,278' E
991	Лозы	–	52° 34,380' N, 25° 30,934' E
992	Локна	–	51° 57,299' N, 26° 13,855' E
993	Ломоватое	149.7	52° 30,858' N, 26° 13,078' E
994	Ломы	–	51° 58,895' N, 24° 06,746' E
995	Лопча	151.6	52° 26,501' N, 25° 43,906' E
996	Лосево	–	53° 01,836' N, 25° 32,419' E
997	Лосинское	150.3 и 149.1	51° 37,679' N, 26° 17,751' E
998	Лохозва	–	53° 04,356' N, 25° 41,192' E
999	Лохозвенское	–	53° 05,383' N, 25° 40,497' E
1000	Лошатино	Δ 159.6	52° 49,778' N, 26° 08,964' E
1001	Луг	–	53° 10,129' N, 26° 11,856' E
1002	Луг	–	52° 58,947' N, 25° 31,327' E
1003	Лужки	224.6	53° 20,910' N, 25° 44,616' E
1004	Лужки	–	53° 00,438' N, 26° 13,870' E
1005	Лщжок	–	52° 26,177' N, 25° 44,685' E
1006	Лука	–	52° 35,628' N, 26° 24,359' E
1007	Лука	–	52° 07,347' N, 26° 28,150' E
1008	Лука	Δ 143.2	52° 19,739' N, 26° 23,929' E
1009	Луковица	134.6	52° 00,341' N, 26° 31,532' E
1010	Луново	153.6 и Δ 153.0	52° 36,283' N, 26° 02,632' E
1011	Луговина	150.9	52° 34,041' N, 26° 04,260' E
1012	Луцкие	Δ 168.3	52° 36,627' N, 23° 49,987' E
1013	Лучины	138.7	52° 15,617' N, 26° 28,523' E
1014	Лучица	–	52° 48,044' N, 25° 45,154' E
1015	Лучки	–	52° 46,733' N, 25° 26,828' E
1016	Лыкошин	–	52° 41,486' N, 25° 37,838' E
1017	Лысая Гора	–	53° 16,567' N, 25° 43,717' E
1018	Лысень	–	52° 40,575' N, 23° 58,923' E
1019	Лысковщица	132.6	52° 03,925' N, 26° 40,089' E
1020	Лысово	–	51° 40,945' N, 24° 05,003' E
1021	Лысье Горы	Δ 202.3	53° 10,616' N, 25° 39,403' E
1022	Любинь	Δ 143.7	52° 06,018' N, 25° 39,542' E
1023	Любины	–	52° 14,055' N, 26° 03,656' E
1024	Людвиково	–	52° 44,146' N, 26° 54,151' E
1025	Лютыщ	–	52° 27,195' N, 25° 06,596' E
1026	Люшневские Хутора	–	53° 15,270' N, 25° 43,375' E
1027	Ляски	–	52° 39,712' N, 25° 34,186' E
1028	Лядо	–	52° 40,073' N, 26° 11,249' E
1029	Лядо	–	51° 59,757' N, 27° 36,182' E

1030	Лях	133.6 и 133.2	52° 16,980' N, 27° 24,431' E
1031	Ляховка	–	53° 22,553' N, 25° 55,281' E
1032	Ляцкая Печь	–	52° 37,425' N, 23° 50,872' E
М			
1033	Мадарнов Дубовец	–	52° 31,470' N, 25° 28,773' E
1034	Мазово	–	52° 13,103' N, 26° 49,621' E
1035	Мазурво	–	52° 26,930' N, 24° 47,544' E
1036	Мазурское	–	52° 17,406' N, 24° 46,059' E
1037	Макарова Гора	Δ 144.8	52° 23,747' N, 26° 23,640' E
1038	Макаси	148.4	52° 09,715' N, 23° 49,834' E
1039	Маковище	134.8 и 133.9	52° 01,219' N, 26° 46,986' E
1040	Маковище	134.5	52° 01,534' N, 26° 32,597' E
1041	Малая Волохва	–	53° 05,430' N, 25° 59,531' E
1042	Малая Галя	–	52° 01,114' N, 24° 28,829' E
1043	Малая Гать	–	52° 34,238' N, 25° 42,405' E
1044	Мал. Выхват	–	52° 34,038' N, 25° 24,930' E
1045	Малевицкое	Δ 150.2 и 147.7	52° 22,609' N, 25° 57,625' E
1046	Малевское	–	52° 41,142' N, 25° 06,108' E
1047	Малеево	–	53° 01,774' N, 25° 47,098' E
1048	Малеровщина	231.4	53° 14,783' N, 25° 58,256' E
1049	Малинник	–	52° 22,479' N, 24° 52,077' E
1050	Малиновка	Δ 144.7	52° 02,862' N, 23° 56,986' E
1051	Малиновщина	–	52° 14,883' N, 23° 47,960' E
1052	Малоденьковщина	145.0	52° 11,962' N, 23° 57,190' E
1053	Мал. Остров	–	52° 25,328' N, 24° 46,224' E
1054	Мал. Роздымле	139.6	51° 50,798' N, 27° 09,454' E
1055	Мал. Ситня	143.7	52° 32,690' N, 25° 25,630' E
1056	Малусенуха	–	52° 02,622' N, 24° 45,757' E
1057	Малый Мешок	–	52° 03,940' N, 23° 39,155' E
1058	Мал. Ямонец	145.2	52° 28,879' N, 25° 41,040' E
1059	Маньков	Δ 141.5 и Δ 139.0	51° 47,409' N, 27° 30,410' E
1060	Марачевщина	–	52° 46,025' N, 25° 05,981' E
1061	Марисино	–	52° 58,676' N, 25° 50,799' E
1062	Марковское	–	52° 46,914' N, 24° 05,953' E
1063	Мартышовка	–	52° 35,788' N, 25° 01,552' E
1064	Марусин	–	53° 15,634' N, 25° 46,642' E
1065	Марцелин	–	52° 24,361' N, 23° 28,596' E
1066	Марьино- Дорожино	166.4	52° 43,220' N, 24° 17,130' E
1067	Марьямполь	–	52° 42,912' N, 24° 19,945' E
1068	Масловские	Δ 149.8 и Δ 145.9	52° 03,181' N, 24° 02,295' E
1069	Матейковщина	155.9	52° 39,537' N, 25° 17,141' E
1070	Матузовка	–	52° 19,247' N, 25° 48,855' E
1071	Мачка	Δ 156.5	51° 44,661' N, 24° 17,739' E
1072	Мачково	–	52° 42,532' N, 26° 33,211' E
1073	Машанево	Δ 190.9	53° 05,322' N, 25° 38,761' E
1074	Медведиха	Δ 152.9	52° 20,791' N, 24° 45,840' E
1075	Медведица	135.1	51° 58,828' N, 26° 27,093' E

1076	Медведь	142.4	51° 56,086' N, 25° 55,741' E
1077	Медвежье	–	52° 39,675' N, 24° 58,131' E
1078	Медвежье	142.4	52° 24,464' N, 25° 42,544' E
1079	Медвежье	Δ 136.6	51° 59,259' N, 26° 42,818' E
1080	Медвежье Болого	Δ 133.5	51° 53,371' N, 26° 56,686' E
1081	Медиковщина	–	53° 16,416' N, 25° 37,935' E
1082	Медина	Δ 138.6	52° 58,144' N, 25° 32,976' E
1083	Медянка	–	52° 43,278' N, 25° 41,976' E
1084	Межигор	Δ 163.2 и 156.7	51° 44,216' N, 24° 11,736' E
1085	Межище	–	53° 15,286' N, 25° 46,122' E
1086	Межлеса	–	52° 33,130' N, 26° 02,879' E
1087	Межлески	Δ 156.0	52° 38,477' N, 24° 48,350' E
1088	Межлесье	Δ 154.5	52° 41,082' N, 25° 41,304' E
1089	Межлеса	Δ 147.4	51° 56,356' N, 25° 30,354' E
1090	Межны	–	52° 31,668' N, 26° 01,812' E
1091	Меленец	191.9	53° 20,570' N, 26° 13,439' E
1092	Мельников Клин	Δ 148.0	52° 50,320' N, 25° 33,350' E
1093	Мериносы	Δ 187.2	52° 56,208' N, 25° 30,538' E
1094	Мерлинские Хутора	Δ 136.0, 135.6 и Δ 135.2	51° 49,652' N, 27° 22,043' E
1095	Месичевно	Δ 158.0, Δ 156.4 и 155.6	51° 48,105' N, 24° 14,032' E
1096	Меськово	–	53° 00,265' N, 26° 15,227' E
1097	Метлышево	142.7	52° 24,550' N, 25° 36,747' E
1098	Минки	Δ 145.4	52° 37,313' N, 26° 56,854' E
1099	Митричи	144.1	52° 27,915' N, 25° 31,178' E
1100	Митровка	–	52° 22,213' N, 25° 11,599' E
1101	Михалин	Δ 171.0	52° 15,241' N, 23° 23,239' E
1102	Михалкевичи	–	53° 00,070' N, 25° 50,858' E
1103	Михосельские Борки	180.6	52° 41,222' N, 24° 19,126' E
1104	Млинице	–	52° 40,091' N, 25° 10,163' E
1105	Млинице	–	52° 39,912' N, 25° 09,870' E
1106	Млынок	–	52° 07,789' N, 25° 48,622' E
1107	Могила	–	52° 31,162' N, 25° 28,280' E
1108	Могилище	–	52° 39,531' N, 26° 12,102' E
1109	Могилки	Δ 152.5	52° 44,917' N, 25° 46,238' E
1110	Могилки	141.4	52° 22,348' N, 25° 41,257' E
1111	Могильское	Δ 151.7	51° 56,784' N, 24° 12,059' E
1112	Мозоль	–	52° 47,535' N, 25° 28,599' E
1113	Мокрая Долина	–	52° 22,537' N, 25° 06,438' E
1114	Мокрое	–	52° 26,135' N, 25° 34,874' E
1115	Мокрое	Δ 163.2	51° 43,816' N, 24° 14,097' E
1116	Молитвино	Δ 145.8	52° 32,013' N, 26° 40,832' E
1117	Молодины	Δ 144.4	52° 19,206' N, 26° 24,962' E
1118	Молодичин	Δ 155.6	52° 42,961' N, 26° 36,244' E
1119	Молотов Багон	–	52° 46,092' N, 24° 04,594' E
1120	Молочково	–	52° 31,310' N, 25° 24,338' E
1121	Молчково	Δ 151.9 и 150.2	51° 54,685' N, 24° 46,205' E

1122	Моргач	–	53° 00,178' N, 25° 31,885' E
1123	Моргач	Δ 196.2	52° 59,552' N, 25° 31,770' E
1124	Морги	–	53° 15,610' N, 26° 13,104' E
1125	Морги	198.6	53° 04,766' N, 26° 11,498' E
1126	Моргочки	–	53° 03,658' N, 26° 19,224' E
1127	Мордасы	–	52° 31,866' N, 24° 19,422' E
1128	Морочно	Δ 139.3	51° 55,313' N, 26° 36,233' E
1129	Морочно	134.0	51° 59,269' N, 26° 51,138' E
1130	Морочное	Δ 141.4 и Δ 138.9	52° 16,499' N, 27° 07,678' E
1131	Московщина	–	52° 56,555' N, 25° 56,886' E
1132	Мостице	144.5	52° 31,687' N, 25° 38,133' E
1133	Мостици	–	52° 32,999' N, 26° 32,792' E
1134	Мосток	203.4	53° 12,405' N, 25° 38,916' E
1135	Мох	–	53° 02,532' N, 26° 06,017' E
1136	Мох	–	52° 40,336' N, 27° 00,358' E
1137	Мох	–	53° 12,587' N, 25° 38,462' E
1138	Мох	–	53° 11,726' N, 26° 03,809' E
1139	Мох	–	53° 14,217' N, 26° 10,046' E
1140	Мох	–	53° 13,225' N, 26° 11,983' E
1141	Мох	–	52° 09,891' N, 25° 03,479' E
1142	Мох	149.3 и 149.2	52° 40,923' N, 26° 58,622' E
1143	Моховик	–	53° 03,931' N, 25° 51,135' E
1144	Моховое	–	52° 31,894' N, 26° 06,114' E
1145	Мочулище	–	52° 48,761' N, 25° 10,838' E
1146	Мочулище	151.0	52° 34,324' N, 26° 13,674' E
1147	Мошки	–	53° 06,625' N, 25° 52,092' E
1148	Муравьятница	–	52° 41,992' N, 25° 41,092' E
1149	Муровня	132.0	51° 54,374' N, 27° 03,906' E
1150	Мурчино	–	52° 38,419' N, 25° 01,213' E
1151	Мушенка	–	52° 33,032' N, 26° 30,248' E
1152	Мушки	–	52° 36,022' N, 24° 22,923' E
1153	Мхи	–	53° 08,139' N, 25° 46,088' E
1154	Мхи	–	53° 04,792' N, 25° 51,927' E
1155	Мяжимхи	–	52° 20,795' N, 25° 11,194' E
1156	Мяч	148.6	51° 55,851' N, 24° 55,563' E
Н			
1157	Наборки	–	52° 43,213' N, 25° 34,272' E
1158	Надатки	148.9	52° 11,534' N, 23° 26,671' E
1159	Наливка	–	52° 34,011' N, 25° 35,729' E
1160	Нальсье	134.9	52° 11,244' N, 26° 30,378' E
1161	Наместково	–	52° 33,262' N, 26° 28,525' E
1162	Наспа	–	52° 46,931' N, 24° 40,757' E
1163	Наталин	–	52° 56,293' N, 24° 37,461' E
1164	Наумище	159.3	52° 49,473' N, 26° 15,502' E
1165	Нащица	138.5	52° 05,101' N, 26° 17,955' E
1166	Неберечин	Δ 155.1	52° 44,276' N, 25° 48,426' E
1167	Недельно	–	52° 45,303' N, 24° 53,001' E
1168	Нежиборка	–	52° 32,595' N, 26° 39,036' E
1169	Незнаново	Δ 144.4 и Δ 143.3	52° 18,705' N, 26° 25,588' E
1170	Нельгоша	149.1	51° 58,188' N, 24° 31,148' E

1171	Немиров Мох	Δ 192.1	52° 42,750' N, 24° 46,062' E
1172	Нерочь	–	53° 01,563' N, 25° 51,816' E
1173	Несереды	Δ 148.5 и Δ 142.2	52° 25,597' N, 26° 45,506' E
1174	Нескладница	–	52° 46,945' N, 24° 02,321' E
1175	Неучи	–	52° 49,069' N, 25° 25,780' E
1176	Нечетра	–	52° 37,646' N, 26° 27,419' E
1177	Нива	148.3	52° 46,516' N, 25° 29,224' E
1178	Нивище	–	53° 22,533' N, 26° 05,897' E
1179	Нивище	Δ 189.7	53° 03,447' N, 25° 52,706' E
1180	Нивка	–	52° 40,447' N, 24° 32,137' E
1181	Нивно	–	52° 50,221' N, 25° 56,538' E
1182	Нивские Шнуры	–	52° 30,457' N, 25° 16,194' E
1183	Ниговки	181.8	53° 02,289' N, 26° 12,829' E
1184	Низ	–	52° 12,998' N, 23° 26,385' E
1185	Никитский Лес	Δ 177.2	52° 31,317' N, 24° 34,207' E
1186	Никор	–	52° 45,030' N, 23° 59,427' E
1187	Ницкины	–	52° 34,643' N, 25° 05,022' E
1188	Нованы	142.5	52° 25,346' N, 25° 31,164' E
1189	Новина	–	52° 34,825' N, 25° 54,286' E
1190	Новина	–	52° 14,139' N, 26° 22,450' E
1191	Новинки	–	52° 53,907' N, 26° 17,339' E
1192	Новинки	–	52° 48,283' N, 25° 53,263' E
1193	Новинки	143.3	52° 26,473' N, 25° 31,330' E
1194	Новины	Δ 148.3 и Δ 145.4	52° 27,872' N, 25° 02,142' E
1195	Новины	143.3	52° 29,572' N, 25° 21,257' E
1196	Новичево	–	52° 25,039' N, 25° 25,625' E
1197	Новосады	–	52° 56,874' N, 25° 52,046' E
1198	Новоставка	–	53° 09,720' N, 25° 40,725' E
1199	Новошины	130.4	52° 10,872' N, 27° 00,479' E
1200	Новы	147.9	52° 09,353' N, 25° 10,904' E
1201	Новый Михалин	–	52° 43,176' N, 24° 52,109' E
1202	Нога	152.7	52° 41,378' N, 25° 53,854' E
1203	Носоли	–	52° 27,722' N, 25° 16,976' E
О			
1204	Обережа	–	52° 36,022' N, 24° 22,648' E
1205	Обины	–	52° 19,824' N, 26° 24,444' E
1206	Оболонье	Δ 138.0	52° 08,855' N, 23° 32,032' E
1207	О. Бориш	–	52° 36,572' N, 25° 24,884' E
1208	О. Брискович	–	52° 35,726' N, 25° 25,414' E
1209	Обрисково	–	52° 26,482' N, 25° 24,243' E
1210	Оброки	–	52° 35,191' N, 25° 01,675' E
1211	Оброслое	143.4	52° 25,907' N, 25° 36,816' E
1212	Обрубское	145.2	51° 56,901' N, 25° 19,866' E
1213	Обрут	–	52° 33,691' N, 26° 58,834' E
1214	О-ва Великое Поле	–	52° 39,817' N, 25° 28,600' E
1215	Овечье	–	52° 48,492' N, 26° 13,597' E
1216	О. Высокий	–	52° 38,534' N, 25° 25,683' E

1217	Огоины	Δ 234.1	53° 18,448' N, 25° 51,513' E
1218	О. Гориково	143.6	52° 28,749' N, 25° 36,853' E
1219	О. Горный	143.1	52° 27,979' N, 25° 32,072' E
1220	Одично	Δ 149.6	52° 03,078' N, 25° 24,605' E
1221	О. Еловый	–	52° 37,000' N, 25° 28,289' E
1222	О. Елы	–	52° 38,013' N, 25° 24,239' E
1223	Ожерелье	180.1	52° 19,479' N, 23° 48,831' E
1224	Ожинник	–	52° 44,247' N, 24° 14,218' E
1225	О. Загородище	146.8	52° 39,061' N, 25° 24,821' E
1226	Озера	–	52° 37,916' N, 24° 41,854' E
1227	Озера Острова	–	52° 37,920' N, 24° 41,849' E
1228	Озериско	–	52° 40,460' N, 25° 09,934' E
1229	Озерище	Δ 209.8	53° 07,164' N, 25° 42,634' E
1230	Озерцы	143.2	52° 26,057' N, 25° 30,329' E
1231	О. Козел	147.3	52° 35,442' N, 25° 27,617' E
1232	Околица	151.3 и 150.7	51° 55,481' N, 24° 37,062' E
1233	Околоты	–	52° 36,584' N, 25° 02,352' E
1234	Окопанный Луг	141.9	52° 22,075' N, 25° 40,988' E
1235	О. Крапивна	143.4	52° 30,955' N, 25° 30,487' E
1236	Окул	–	52° 21,713' N, 25° 15,190' E
1237	Окунёвка	–	53° 05,244' N, 25° 36,614' E
1238	Олешник	–	53° 08,806' N, 26° 18,568' E
1239	О. Липовая Колода	143.9	52° 27,691' N, 25° 36,027' E
1240	Ольховая Дубрава	–	52° 33,963' N, 23° 54,470' E
1241	Ольховец	150.6	52° 38,344' N, 25° 35,729' E
1242	Ольховка	Δ 179.7	52° 57,403' N, 25° 48,156' E
1243	Ольховка 2-я	Δ 177.0	52° 42,608' N, 25° 15,811' E
1244	Ольхово	142.9	52° 20,314' N, 25° 21,766' E
1245	Ольшаница	Δ 152	51° 57,842' N, 23° 48,797' E
1246	Ольшаницы	Δ 165.6	52° 54,368' N, 25° 55,285' E
1247	Ольшанка	–	52° 53,639' N, 24° 49,290' E
1248	Ольшанка	–	52° 42,564' N, 24° 53,643' E
1249	Ольшанка	–	52° 47,177' N, 25° 14,041' E
1250	Ольшанка	131.1	52° 05,223' N, 26° 37,401' E
1251	Омхино	Δ 157.2	52° 47,643' N, 26° 00,690' E
1252	Онанин	–	52° 24,254' N, 25° 11,617' E
1253	О. Ольховец	143.1	52° 30,428' N, 25° 31,123' E
1254	О. Орехов	–	52° 38,831' N, 25° 27,054' E
1255	О. Плоский	–	52° 28,455' N, 25° 30,939' E
1256	Опольское	143.6	52° 22,321' N, 25° 21,179' E
1257	О. Разважье	–	52° 28,399' N, 25° 32,381' E
1258	Ореховский Мох	162.4	52° 50,653' N, 25° 17,805' E
1259	Орловка	142.4	52° 22,194' N, 25° 28,485' E
1260	Орлово	–	51° 47,097' N, 26° 58,728' E
1261	Орля	–	52° 42,086' N, 25° 02,061' E
1262	Орохово	–	52° 19,793' N, 23° 28,908' E
1263	Орхово	–	52° 19,635' N, 23° 32,142' E

1264	Оселица	–	52° 52,487' N, 25° 01,254' E
1265	Осина	–	52° 33,647' N, 24° 19,943' E
1266	Осина	–	52° 33,189' N, 25° 29,647' E
1267	Осова Гряда	Δ 154.4	52° 45,799' N, 25° 47,011' E
1268	Осоватое	155.7	52° 48,103' N, 26° 06,388' E
1269	Осоваты	–	52° 41,633' N, 26° 43,320' E
1270	Осовец	–	53° 12,110' N, 25° 46,875' E
1271	Осовец	–	52° 49,405' N, 26° 34,798' E
1272	Осовецкая Гребля	–	52° 48,973' N, 25° 50,254' E
1273	Осовецкие	–	52° 32,339' N, 24° 48,418' E
1274	Осовецкий Бор	141.3	51° 59,456' N, 25° 39,375' E
1275	Осовка	150.8 и 145.1	52° 28,732' N, 25° 42,403' E
1276	Осовняк	–	52° 34,324' N, 25° 13,422' E
1277	Осово	Δ 135.1	52° 10,236' N, 26° 28,639' E
1278	Осовое	–	52° 33,399' N, 23° 57,488' E
1279	Осовцы	–	52° 35,275' N, 26° 11,289' E
1280	Осовцы	Δ 144.8	52° 24,303' N, 26° 27,052' E
1281	Острая Горка	–	53° 00,290' N, 25° 40,597' E
1282	Остров	–	52° 48,945' N, 25° 21,847' E
1283	Остров	–	52° 24,551' N, 24° 46,450' E
1284	Остров	–	52° 10,103' N, 23° 30,258' E
1285	Остров	163.7	52° 28,283' N, 23° 36,053' E
1286	Остров	159.1	52° 57,898' N, 25° 36,864' E
1287	Острова	–	52° 36,014' N, 26° 46,698' E
1288	Острова	–	52° 27,917' N, 25° 58,128' E
1289	Острова	–	52° 22,785' N, 25° 48,802' E
1290	Острова	138.2	51° 44,158' N, 27° 23,093' E
1291	Острова	137.3	52° 05,816' N, 26° 13,472' E
1292	Острова Гнездилище	148.6	52° 01,797' N, 24° 44,194' E
1293	Острова Куликовки	Δ 145.9	52° 01,154' N, 24° 50,293' E
1294	Острова Липки	145.9	52° 00,491' N, 24° 37,387' E
1295	Острова Лютые	146.9	52° 00,392' N, 24° 42,857' E
1296	Острова Проходище	Δ 147.1	52° 05,007' N, 24° 43,257' E
1297	Остров Борин	Δ 154.2	52° 41,592' N, 25° 45,980' E
1298	Остров Волчий	146.2	52° 02,323' N, 24° 55,312' E
1299	Остров Дед	–	52° 07,184' N, 24° 57,828' E
1300	Остров Долги	Δ 153.2	52° 40,483' N, 25° 46,717' E
1301	Остров Дубитый	152.5	52° 42,449' N, 25° 45,562' E
1302	Островецкое	–	52° 15,233' N, 25° 13,252' E
1303	Островище	–	52° 38,133' N, 25° 25,594' E
1304	Островище	–	52° 32,552' N, 25° 18,622' E
1305	Остров Заросли	153.1	52° 43,767' N, 25° 46,870' E
1306	Остров Зеленый	–	52° 03,890' N, 24° 50,102' E
1307	Островки	141.0	52° 18,511' N, 26° 07,573' E
1308	Остров Лиски	Δ 153.3	52° 42,711' N, 25° 47,185' E

1309	Остров Обдыра	Δ 146.6 и Δ 145.3	52° 05,079' N, 24° 38,504' E
1310	Островок	152.0	52° 50,587' N, 25° 49,229' E
1311	Остров Пышно	151.6	52° 43,817' N, 25° 48,854' E
1312	Остров Сад	Δ 153.0	51° 58,823' N, 24° 41,485' E
1313	Остров Станово	–	52° 06,565' N, 24° 47,327' E
1314	Остров Хмельный	–	52° 03,820' N, 24° 47,404' E
1315	Острова	145.2	52° 25,887' N, 25° 46,919' E
1316	Остров Язвин	–	52° 04,842' N, 24° 47,335' E
1317	Остров Ямища	Δ 152.0	51° 57,787' N, 24° 43,426' E
1318	Остугец	–	52° 20,267' N, 26° 30,362' E
1319	Оговчин	147.2	52° 28,979' N, 25° 33,624' E
1320	Оток	137.0	51° 51,994' N, 27° 17,839' E
1321	О. Хмелевой	–	52° 27,402' N, 25° 31,919' E
1322	О. Чёрный	148.0	52° 37,082' N, 25° 24,472' E
1323	О. Язвенка	–	52° 28,036' N, 25° 33,642' E
II			
1324	Пакомер	–	52° 36,221' N, 26° 25,253' E
1325	Палахва	–	52° 18,871' N, 24° 05,834' E
1326	Палеток	–	53° 00,454' N, 25° 32,890' E
1327	Палик	–	52° 34,076' N, 25° 14,229' E
1328	Паневское	150.5	52° 32,719' N, 26° 03,975' E
1329	Паникова	199.0	53° 21,237' N, 25° 42,450' E
1330	Папороть	155.1	51° 56,147' N, 24° 45,562' E
1331	Пары	140.0	52° 20,814' N, 26° 28,509' E
1332	Пасека	–	52° 33,185' N, 26° 17,097' E
1333	Пасеки	–	53° 00,755' N, 25° 41,965' E
1334	Пасловщина	–	53° 04,599' N, 25° 39,414' E
1335	Паставник	–	52° 29,777' N, 23° 41,672' E
1336	Пастухово	Δ 182.7	52° 13,623' N, 23° 33,937' E
1337	Пасы	–	51° 34,541' N, 23° 38,192' E
1338	Пауки	–	52° 18,213' N, 23° 17,435' E
1339	Паховец	147.1	52° 41,371' N, 25° 27,858' E
1340	Пацево	–	52° 32,946' N, 25° 23,968' E
1341	Пашково	Δ 154	51° 46,451' N, 23° 42,830' E
1342	Пекарские Островки	–	52° 51,155' N, 25° 43,164' E
1343	Пель	–	52° 49,038' N, 24° 54,375' E
1344	Пеньков	–	52° 36,185' N, 26° 39,460' E
1345	Перволока	–	52° 45,052' N, 25° 27,422' E
1346	Перволоки	–	52° 40,125' N, 24° 29,058' E
1347	Передел	–	53° 07,711' N, 25° 37,905' E
1348	Передел	199.5	53° 06,925' N, 25° 37,598' E
1349	Передель	–	52° 40,266' N, 25° 05,880' E
1350	Передель	–	52° 37,309' N, 26° 01,312' E
1351	Переднее Селище	–	52° 33,720' N, 25° 28,406' E
1352	Передутины	144.1	52° 24,548' N, 25° 44,420' E
1353	Перекалы	Δ 175.6	52° 32,218' N, 24° 13,373' E
1354	Перекрестье	Δ 145.2	51° 56,605' N, 25° 57,890' E

1355	Перенегляд	Δ 132.8 и Δ 132.7	52° 16,352' N, 27° 21,797' E
1356	Перерубец	150.0 и 149.4	51° 56,156' N, 24° 28,972' E
1357	Перетки	Δ 158.7	52° 46,444' N, 26° 13,099' E
1358	Перетрище	–	52° 43,214' N, 26° 10,118' E
1359	Пески	161.6	52° 42,051' N, 24° 28,223' E
1360	Песочное	–	51° 38,446' N, 23° 53,341' E
1361	Песчаница	138.6	52° 21,787' N, 26° 24,115' E
1362	Песчанка	–	52° 30,912' N, 24° 47,640' E
1363	Песчаное	Δ 170.2	52° 32,416' N, 24° 25,634' E
1364	Песчаные Горы	146.8	52° 10,987' N, 24° 35,032' E
1365	Петроселище	–	53° 15,257' N, 25° 40,917' E
1366	Печеное	–	52° 11,492' N, 25° 38,466' E
1367	Печки	–	52° 34,653' N, 26° 30,933' E
1368	Пиклевый Рог	142.8	51° 49,607' N, 26° 39,142' E
1369	Пилатовское	–	53° 07,576' N, 25° 51,644' E
1370	Пилово	Δ 138.6	52° 17,666' N, 26° 00,659' E
1371	Пиновец	–	52° 02,487' N, 23° 41,013' E
1372	Пинский Остров	160.1	52° 43,239' N, 24° 26,961' E
1373	Пискунов Гай	133.4	52° 09,124' N, 26° 31,813' E
1374	Плавы	–	51° 56,485' N, 26° 11,427' E
1375	Плес	–	52° 42,069' N, 27° 02,768' E
1376	Плесовки	–	52° 21,183' N, 25° 20,232' E
1377	Плессо	–	52° 31,839' N, 24° 38,864' E
1378	Плоское	–	52° 40,190' N, 24° 55,610' E
1379	Плоское	–	52° 39,705' N, 24° 56,068' E
1380	Плоское	151.9	52° 37,515' N, 25° 21,256' E
1381	Плоское	148.4	52° 08,573' N, 25° 10,838' E
1382	Плоское	137.7	51° 58,862' N, 26° 08,045' E
1383	Плоское	135.7	51° 51,199' N, 27° 14,230' E
1384	Плянта	–	52° 02,020' N, 23° 45,647' E
1385	Плянта	Δ 182.0	52° 54,342' N, 26° 02,192' E
1386	Плянтговское	140.8	52° 01,384' N, 23° 45,770' E
1387	Пни	–	53° 13,797' N, 26° 14,299' E
1388	Пни	–	52° 42,552' N, 26° 26,396' E
1389	Пнивьє	–	53° 07,726' N, 25° 40,550' E
1390	Побереж	Δ 154.3 и Δ 150.2	52° 40,720' N, 26° 56,209' E
1391	Побовище	Δ 148.9	52° 41,547' N, 25° 25,180' E
1392	Повховое	–	52° 38,696' N, 24° 56,332' E
1393	Погибель	Δ 145.8	51° 46,560' N, 27° 19,581' E
1394	Погони	–	52° 36,063' N, 25° 08,768' E
1395	Погоня	–	52° 40,362' N, 25° 51,802' E
1396	Погоня	–	52° 24,538' N, 24° 45,561' E
1397	Погоня	–	51° 43,092' N, 24° 10,516' E
1398	Погоня	150.1	52° 20,594' N, 25° 16,480' E
1399	Погоня	145.5	52° 35,788' N, 25° 27,060' E
1400	Погоня	145.4	52° 27,108' N, 25° 09,003' E
1401	Погоня	143.3	52° 20,293' N, 25° 28,197' E
1402	Погоня	140.1	52° 08,824' N, 23° 49,172' E

1403	Погребы	–	52° 32,691' N, 25° 20,322' E
1404	Подбезя	–	52° 46,017' N, 25° 14,547' E
1405	Подвеликий Мох	Δ 159.8	52° 43,101' N, 26° 15,544' E
1406	Подвязовье	–	52° 06,997' N, 27° 21,640' E
1407	Подгорки	–	52° 47,365' N, 24° 58,866' E
1408	Поддубы	Δ 142.4	52° 23,383' N, 25° 43,195' E
1409	Поджиречье	Δ 152.7	52° 39,425' N, 26° 37,696' E
1410	Подише	–	52° 33,452' N, 25° 36,126' E
1411	Подкрушиное	Δ 155.3	51° 54,986' N, 26° 48,275' E
1412	Подлески	–	52° 47,477' N, 26° 09,391' E
1413	Подлесочье	Δ 151.4	52° 05,226' N, 25° 11,096' E
1414	Подлипно	–	53° 23,334' N, 25° 55,193' E
1415	Подлядец	–	51° 48,546' N, 26° 47,948' E
1416	Поднизье	Δ 150.0	52° 21,078' N, 25° 07,454' E
1417	Подосины	–	52° 52,215' N, 26° 22,529' E
1418	Под Островами	–	52° 40,825' N, 24° 34,649' E
1419	Подостровки	143.6	52° 22,751' N, 25° 52,414' E
1420	Подотчин	158.9	51° 40,408' N, 24° 03,772' E
1421	Подохрон	Δ 188.6	53° 06,554' N, 25° 40,147' E
1422	Подвучье	Δ 161.5	52° 19,026' N, 23° 18,482' E
1423	Подрагоза	–	52° 48,576' N, 24° 51,870' E
1424	Подречка	143.9	52° 21,010' N, 25° 05,878' E
1425	Подсемаче	–	52° 25,555' N, 24° 49,067' E
1426	Подсечище	–	52° 42,937' N, 25° 42,894' E
1427	Подсобное	135.4	52° 11,769' N, 23° 44,450' E
1428	Подсосна	Δ 148.9	52° 26,627' N, 26° 06,131' E
1429	Подсосничье	–	52° 35,375' N, 26° 35,769' E
1430	Подстань	–	52° 01,358' N, 25° 01,299' E
1431	Подстенок	Δ 150.7, 150.5 и 150.4	52° 43,221' N, 26° 47,171' E
1432	Поддуб	–	52° 08,422' N, 23° 47,934' E
1433	Подшпалы	Δ 197.6	53° 07,052' N, 25° 45,159' E
1434	Подшумено	–	52° 30,209' N, 26° 28,821' E
1435	Подыгняны	Δ 158.0	52° 45,261' N, 25° 22,900' E
1436	Подьельник	–	52° 39,684' N, 26° 57,326' E
1437	Подьельник	–	52° 25,303' N, 25° 01,280' E
1438	Подьяблонь	–	52° 24,628' N, 24° 51,938' E
1439	Подьямнице	Δ 154.2	51° 54,705' N, 24° 19,991' E
1440	Пожар	–	52° 48,033' N, 25° 19,705' E
1441	Пожарок	165.7	52° 47,272' N, 24° 50,252' E
1442	Покивка	Δ 145.8	52° 01,020' N, 24° 59,060' E
1443	Поклет	Δ 160.5	52° 45,394' N, 26° 16,121' E
1444	Полаин	–	52° 22,807' N, 25° 18,759' E
1445	Полеток	Δ 205.7	53° 09,334' N, 25° 41,863' E
1446	Полигоны	–	53° 00,654' N, 25° 53,977' E
1447	Полица	Δ 144.2	52° 24,142' N, 25° 24,347' E
1448	Половний Луг	–	52° 34,645' N, 23° 54,587' E
1449	Полонский Груд	155.7	52° 33,137' N, 24° 39,946' E,
1450	Полонь	–	52° 41,149' N, 26° 29,387' E

1451	Полоня	–	52° 50,873' N, 25° 53,987' E
1452	Полосы	147.6	52° 34,375' N, 25° 20,999' E
1453	Поляннь	Δ 168.0	51° 39,292' N, 24° 05,107' E
1454	Полятино	–	53° 02,800' N, 26° 02,265' E
1455	Поляцкое	–	52° 31,827' N, 25° 28,044' E
1456	Померки	–	52° 41,467' N, 24° 26,419' E
1457	Поновщина	–	53° 16,751' N, 26° 13,494' E
1458	Поп	–	52° 31,405' N, 26° 16,325' E
1459	Попелево	–	52° 44,058' N, 24° 06,837' E
1460	Поплавы	161.2	52° 18,115' N, 23° 51,072' E
1461	Поплево	Δ 132.7, 129.9 и 128.4	51° 57,977' N, 27° 26,731' E
1462	Попов Груд	–	52° 40,850' N, 24° 37,836' E
1463	Поприво	150.3	52° 33,759' N, 26° 05,703' E
1464	Порослинка	Δ 199.0	52° 46,716' N, 24° 48,106' E
1465	Порубка	–	52° 29,635' N, 24° 51,410' E
1466	Поручин	143.4	52° 29,049' N, 25° 31,936' E
1467	Посады	–	52° 28,466' N, 24° 48,032' E
1468	Послы	Δ 146.4	52° 36,009' N, 26° 43,516' E
1469	Постолище	162.6	52° 50,555' N, 25° 15,852' E
1470	Посушь	Δ 135.2	51° 50,463' N, 27° 24,233' E
1471	Посяжин	–	52° 40,272' N, 25° 21,885' E
1472	Потеробы	–	52° 39,712' N, 25° 20,538' E
1473	Потребы	Δ 149.2	52° 54,053' N, 25° 32,558' E
1474	Потребы	Δ 146.4	52° 51,942' N, 25° 31,526' E
1475	Поцеробы	146.9	52° 38,827' N, 25° 22,566' E
1476	Поцок	–	52° 45,896' N, 24° 00,642' E
1477	Правый Бок	174.6	53° 03,571' N, 26° 02,688' E
1478	Приборово	–	51° 39,595' N, 23° 38,296' E
1479	Придатки	–	52° 58,809' N, 25° 53,639' E
1480	Придатки	–	52° 11,974' N, 23° 25,416' E
1481	Принянки	Δ 148.0	52° 41,476' N, 26° 50,468' E
1482	Принятское	137.8	51° 56,789' N, 26° 09,072' E
1483	Присады	–	52° 48,856' N, 25° 12,019' E
1484	Прислон	Δ 141.3	52° 26,786' N, 26° 50,927' E
1485	Пристань	–	52° 26,718' N, 25° 26,662' E
1486	Прички	–	52° 40,987' N, 26° 31,873' E
1487	Прогон	–	52° 33,105' N, 25° 20,168' E
1488	Протасово Болото	Δ 145.3	52° 26,353' N, 26° 28,286' E
1489	Пруд	Δ 175.8	52° 37,575' N, 26° 23,717' E
1490	Прудка	Δ 176.3	53° 00,095' N, 25° 56,416' E
1491	Прудки	–	52° 23,781' N, 23° 31,090' E
1492	Прудница	–	52° 11,416' N, 23° 36,575' E
1493	Пруссынок	160.1	52° 43,561' N, 26° 43,291' E
1494	Прушиново	–	53° 08,956' N, 25° 44,076' E
1495	Прушинское	–	53° 09,513' N, 25° 44,147' E
1496	Птичь	147.2	52° 04,350' N, 25° 25,477' E
1497	Пугачевка	–	52° 43,330' N, 24° 32,129' E
1498	Пужатская Печь	–	52° 36,332' N, 23° 54,193' E

1499	Пустынь	–	52° 37,925' N, 25° 01,375' E
1500	Пухач	137.3	52° 15,706' N, 26° 14,448' E
1501	Пучичево	–	52° 34,378' N, 26° 45,360' E
1502	Пырище	143.1	52° 20,477' N, 25° 19,991' E
1503	Пыхова Гора	Δ 174.5	52° 49,539' N, 25° 19,105' E
1504	Пяга	Δ 153.1	52° 44,135' N, 25° 37,542' E
1505	Пять Загонов	–	52° 11,679' N, 23° 31,150' E
Р			
1506	Радень	Δ 150.2	52° 16,608' N, 24° 54,219' E
1507	Радецкий Лес	Δ 170.0	52° 43,461' N, 24° 15,879' E
1508	Радица	–	52° 35,790' N, 26° 42,758' E
1509	Радощи	160.2	52° 48,074' N, 26° 31,092' E
1510	Раздеры	–	52° 26,917' N, 25° 25,180' E
1511	Размужье	142.7	52° 24,388' N, 25° 31,965' E
1512	Раковина	–	52° 37,849' N, 24° 47,044' E
1513	Рассохи	146.4	52° 18,235' N, 26° 00,125' E
1514	Рафалувская Пуца	175.7	52° 54,005' N, 25° 21,058' E
1515	Рахотское Болото	130.9 и Δ 130.6	52° 04,232' N, 26° 50,296' E
1516	Рачки	–	52° 37,621' N, 26° 53,183' E
1517	Рачковец	166.1	52° 41,393' N, 24° 28,162' E
1518	Рвач	–	52° 53,232' N, 25° 57,186' E
1519	Редкие Лески	Δ 134.8	52° 16,279' N, 26° 36,411' E
1520	Река	Δ 134.3 и 129.7	52° 10,280' N, 27° 06,161' E
1521	Репихов	–	52° 51,006' N, 26° 08,597' E
1522	Репище	Δ 172.4	52° 43,990' N, 24° 56,314' E
1523	Речин Груд	143.1	52° 29,137' N, 25° 17,207' E
1524	Речка	151.1	52° 35,458' N, 26° 08,041' E
1525	Ритица	–	52° 43,723' N, 24° 38,963' E
1526	Рицкое	–	52° 21,100' N, 25° 14,508' E
1527	Рова	–	52° 23,720' N, 24° 57,200' E
1528	Ровнополь	–	53° 06,073' N, 26° 03,138' E
1529	Рог	–	52° 32,693' N, 25° 28,632' E
1530	Родзяловичи	–	52° 40,229' N, 26° 10,498' E
1531	Рожки	131.5	52° 07,596' N, 26° 46,092' E
1532	Рожница	150.3	52° 30,317' N, 26° 04,849' E
1533	Рожно	–	52° 07,410' N, 23° 59,126' E
1534	Рожон	Δ 147.3	52° 07,560' N, 24° 15,907' E
1535	Романовское	Δ 130.8	52° 08,518' N, 23° 34,547' E
1536	Росох	–	52° 22,078' N, 24° 59,049' E
1537	Росохи	–	52° 35,315' N, 25° 03,535' E
1538	Росошь	Δ 142.4	52° 22,312' N, 25° 43,660' E
1539	Россохоское	–	52° 36,316' N, 24° 34,764' E
1540	Росьха	–	52° 39,470' N, 26° 23,188' E
1541	Рубанец	143.6	52° 25,267' N, 25° 34,959' E
1542	Руда	–	52° 35,145' N, 26° 16,653' E
1543	Рудковка	Δ 147.5 и Δ 143.6	51° 58,708' N, 24° 02,407' E
1544	Рудники	Δ 171.0	52° 15,099' N, 23° 21,758' E
1545	Рукавец	–	52° 43,111' N, 24° 20,164' E

1546	Русаковщина	–	52° 55,344' N, 25° 48,719' E
1547	Русские Поля	Δ 161.8	51° 47,874' N, 24° 01,837' E
1548	Рыло	Δ 238.2	53° 20,612' N, 25° 40,280' E
1549	Рыжево	Δ 189.5	53° 02,466' N, 25° 36,805' E
1550	Рыжий Рог	Δ 150.8	52° 39,361' N, 26° 43,700' E
1551	Рыжово	–	53° 01,799' N, 25° 38,445' E
1552	Рындоровищи	153.3	52° 36,051' N, 25° 56,978' E
1553	Рыто	–	51° 54,601' N, 24° 57,765' E
1554	Рябец	144.7	52° 27,917' N, 25° 21,891' E
1555	Рябинка	Δ 137.9	52° 25,505' N, 27° 06,333' E
С			
1556	Савино	Δ 144.1	52° 01,966' N, 25° 46,361' E
1557	Савинское	165.3	53° 17,955' N, 26° 15,614' E
1558	Самычин	Δ 154.3	52° 43,369' N, 25° 35,042' E
1559	Санево	130.8	52° 06,003' N, 26° 41,815' E
1560	Сахалин	162.4	52° 19,669' N, 23° 23,912' E
1561	Сахара	Δ 144.0	52° 00,338' N, 23° 44,542' E
1562	Сачевичиково Болото	130.2 и Δ 129.8	52° 08,245' N, 26° 56,470' E
1563	Сваричев	–	52° 24,970' N, 25° 11,661' E
1564	Свахская Печь	Δ 145.2	52° 23,454' N, 26° 34,945' E
1565	Свиданец	142.0	51° 56,959' N, 26° 01,628' E
1566	Свиды	–	52° 44,669' N, 25° 58,150' E
1567	Свиды	Δ 153.5	52° 45,118' N, 26° 00,353' E
1568	Свиное	–	51° 40,276' N, 24° 01,291' E
1569	Свирники	–	52° 03,713' N, 25° 17,009' E
1570	Свищево	Δ 173.3	52° 23,221' N, 23° 36,273' E
1571	Свягица	–	52° 30,718' N, 25° 13,782' E
1572	Сежны	Δ 149.2	52° 45,471' N, 25° 27,969' E
1573	Секера	Δ 154.0	52° 25,146' N, 25° 01,498' E
1574	Секерный	–	52° 46,083' N, 24° 39,757' E
1575	Селевщина	Δ 165.1	52° 36,706' N, 24° 45,339' E
1576	Селинков Огород	Δ 164.2	52° 40,553' N, 24° 47,636' E
1577	Селище	–	52° 30,839' N, 26° 39,621' E
1578	Селище	–	52° 14,092' N, 23° 45,513' E
1579	Селище	Δ 183.9	53° 02,218' N, 25° 54,038' E
1580	Селище	142.7 и 141.9	51° 37,345' N, 27° 28,696' E
1581	Селище	137.7	51° 59,258' N, 26° 10,525' E
1582	Семенов Груд	–	52° 47,966' N, 24° 44,050' E
1583	Семеново	–	51° 55,970' N, 25° 24,630' E
1584	Сеньюв	Δ 153.4	52° 41,180' N, 25° 45,349' E
1585	Сенякова Гряда	–	52° 39,521' N, 26° 24,790' E
1586	Сервитут	–	52° 20,404' N, 26° 56,230' E
1587	Серговичи	158.5	52° 16,787' N, 23° 51,688' E
1588	Серковщина	–	52° 31,010' N, 24° 27,714' E
1589	Серок	–	52° 32,759' N, 26° 20,069' E
1590	Сиделки	149.2	52° 30,152' N, 26° 10,540' E
1591	Сидоровщина	Δ 179.2	52° 43,101' N, 25° 18,633' E

1592	Сиковый Лес	–	52° 36,362' N, 26° 17,455' E
1593	Сирхосы	–	52° 22,672' N, 25° 23,448' E
1594	Ситенская Прость	132.6	52° 08,702' N, 26° 41,474' E
1595	Ситное	148.8	52° 29,455' N, 26° 30,594' E
1596	Ситы	–	52° 28,822' N, 25° 22,185' E
1597	Скародня	–	52° 50,892' N, 25° 46,834' E
1598	Скародня	–	52° 49,857' N, 25° 47,566' E
1599	Скверики	–	52° 02,340' N, 23° 47,270' E
1600	Скибино	–	52° 38,516' N, 25° 06,399' E
1601	Скобелевское	Δ 182.5	53° 02,202' N, 25° 45,702' E
1602	Скозиход	Δ 155.9 и 146.2	51° 59,612' N, 24° 11,099' E
1603	Скопец	–	52° 37,601' N, 24° 57,111' E
1604	Скопец	–	52° 29,474' N, 23° 44,454' E
1605	Скопово	–	52° 54,302' N, 25° 36,355' E
1606	Скорни	Δ 157.7 и Δ 153.8	52° 40,092' N, 25° 49,402' E
1607	Скородно	145.6	52° 09,128' N, 24° 37,126' E
1608	Скородное	–	52° 43,676' N, 26° 03,580' E
1609	Скрыголово	156.6	52° 17,457' N, 23° 38,279' E
1610	Скрябовщина	169.4	52° 14,603' N, 23° 49,912' E
1611	Славатин	Δ 160.8	52° 33,362' N, 25° 10,161' E
1612	Слепетищи	158.2	52° 13,307' N, 25° 34,276' E
1613	Слес	–	52° 32,293' N, 23° 03,652' E
1614	Сливень	–	53° 12,170' N, 25° 39,807' E
1615	Слизневское	–	53° 03,623' N, 25° 36,464' E
1616	Слопы	Δ 163.2	52° 49,270' N, 26° 19,223' E
1617	Слошево	154.2	52° 38,870' N, 25° 42,405' E
1618	Случинец	159.3	52° 44,552' N, 24° 27,623' E
1619	Смедына	–	52° 18,823' N, 24° 37,327' E
1620	Смокоричи	–	52° 29,451' N, 26° 18,170' E
1621	Смолистое	–	52° 45,936' N, 24° 38,139' E
1622	Смол. Турбинка	–	52° 54,428' N, 24° 53,836' E
1623	Смольное	–	52° 30,289' N, 26° 22,330' E
1624	Смольня	–	52° 41,007' N, 24° 58,050' E
1625	Смольня	–	52° 40,231' N, 26° 40,016' E
1626	Смольня	Δ 175.8	52° 52,502' N, 25° 43,709' E
1627	Смольня	150.0	52° 29,255' N, 26° 21,408' E
1628	Смолянка	154.2	51° 53,704' N, 24° 40,756' E
1629	Смолярня	–	52° 22,514' N, 26° 36,486' E
1630	Смолятин	–	52° 35,175' N, 23° 34,801' E
1631	Смуга	–	53° 16,604' N, 25° 37,088' E
1632	Смуга	–	52° 36,587' N, 24° 21,303' E
1633	Смуга	Δ 177.4	52° 19,412' N, 23° 50,992' E
1634	Смуги	–	52° 26,102' N, 25° 17,859' E
1635	Снитче	–	52° 42,555' N, 25° 44,162' E
1636	Соболи	–	52° 24,211' N, 24° 51,617' E
1637	Соколовщина	–	53° 14,394' N, 25° 51,907' E
1638	Соколье	–	52° 18,461' N, 23° 26,301' E
1639	Солодуха	–	52° 32,565' N, 23° 52,599' E
1640	Соломенка	–	52° 35,737' N, 23° 57,202' E

1641	Сольвановка	140.6 и 140.5	52° 01,309' N, 26° 16,821' E
1642	Сонные	145.5	52° 35,072' N, 25° 24,927' E
1643	Сопот	–	52° 27,312' N, 23° 29,159' E
1644	Сороковщина	–	53° 20,112' N, 25° 52,656' E
1645	Сорококоны	–	52° 34,807' N, 26° 06,592' E
1646	Сосновка	–	52° 19,623' N, 24° 43,161' E
1647	Сосновое	–	52° 39,010' N, 25° 20,563' E
1648	Сосновый Бор	174.6	52° 17,983' N, 23° 50,314' E
1649	Сошков Бор	Δ 173.2	52° 35,810' N, 23° 48,164' E
1650	Сплеты	–	52° 44,025' N, 24° 23,154' E
1651	Средний Бор	–	52° 19,271' N, 26° 54,699' E
1652	Средняя Печь	169.0	52° 42,881' N, 23° 58,551' E
1653	Ссылки	–	52° 01,362' N, 23° 48,261' E
1654	Стабельце	–	52° 28,281' N, 25° 23,550' E
1655	Станкевичи	–	51° 44,032' N, 24° 10,217' E
1656	Становище	–	52° 30,245' N, 25° 23,640' E
1657	Стаперище	156.7	52° 45,964' N, 26° 06,312' E
1658	Старая Березина	–	52° 14,380' N, 26° 34,433' E
1659	Старая Выгода	–	53° 06,203' N, 25° 35,803' E
1660	Старина	–	52° 46,109' N, 24° 15,885' E
1661	Старина	–	52° 38,280' N, 25° 27,927' E
1662	Старина	Δ 165.5	52° 44,088' N, 26° 36,781' E
1663	Старина	146.6	52° 25,054' N, 26° 03,748' E
1664	Старинка	–	53° 08,406' N, 26° 11,932' E
1665	Старинка	–	52° 42,565' N, 25° 30,648' E
1666	Старинка	146.9	52° 24,419' N, 25° 48,890' E
1667	Старое	Δ 142.7	52° 21,637' N, 25° 26,963' E
1668	Старое Дно	Δ 154.7	52° 34,311' N, 25° 43,810' E
1669	Старое Седлище	Δ 138.0	52° 09,441' N, 23° 30,372' E
1670	Старожливец	Δ 154.8	52° 38,615' N, 25° 31,087' E
1671	Старче	Δ 147.0	52° 26,190' N, 25° 20,466' E
1672	Старый Двор	147.7	52° 24,959' N, 25° 53,636' E
1673	Старый Дуб	130.6	52° 10,569' N, 27° 12,354' E
1674	Старый Михалин	Δ 163.7	52° 41,380' N, 24° 51,599' E
1675	Старый Михалин	Δ 158.1	52° 39,322' N, 24° 54,430' E
1676	Стегинская Дача	139.4	51° 57,628' N, 26° 50,321' E
1677	Стефанишки	Δ 169.7	52° 53,235' N, 25° 24,775' E
1678	Столповото	Δ 133.5	52° 13,170' N, 26° 31,770' E
1679	Сторожно	137.7	51° 44,637' N, 27° 30,562' E
1670	Стрижево	–	52° 39,351' N, 26° 42,193' E
1671	Стрижень	–	52° 39,840' N, 26° 12,817' E
1672	Стрижень	Δ 157.5 и Δ 157.9	52° 41,143' N, 26° 11,860' E
1673	Стрижень	Δ 157.2	52° 38,673' N, 26° 15,348' E
1674	Струга	–	52° 38,722' N, 26° 27,670' E
1675	Стругацкие	150.6	51° 53,289' N, 26° 23,391' E

	Проходы		
1676	Струги	–	52° 57,184' N, 24° 50,061' E
1677	Студинка	–	52° 43,183' N, 25° 30,215' E
1678	Ступище	–	52° 42,454' N, 25° 36,167' E
1679	Стыкова	136.4 и 136.2	51° 58,826' N, 26° 19,827' E
1680	Стырь	Δ 133.0 и 132.6	52° 06,749' N, 26° 34,765' E
1681	Судерево	153.0	52° 47,534' N, 25° 58,958' E
1682	Сукач	Δ 147.1 и Δ 146.4	52° 03,553' N, 24° 44,155' E
1683	Сулымо	–	52° 01,581' N, 23° 50,880' E
1684	Суперинка	–	52° 43,332' N, 25° 43,782' E
1685	Супренный	152.5	52° 43,223' N, 25° 45,799' E
1686	Сутин	139.8	52° 00,597' N, 25° 38,312' E
1687	Сухая Галя	145.8 и 145.5	51° 59,066' N, 24° 58,019' E
1688	Сухмень	143.7	52° 30,218' N, 25° 36,243' E
1689	Суходубье	–	51° 53,519' N, 26° 26,495' E
1690	Сухой Багон	–	52° 41,822' N, 23° 57,647' E
1691	Сухой Груд	Δ 192.7	53° 03,025' N, 25° 33,498' E
1692	Сухой Лес	–	53° 20,457' N, 26° 04,973' E
1693	Сухой Лес	150.2	52° 40,862' N, 25° 39,179' E
1694	Сухой Мох	Δ 145.1	52° 21,974' N, 26° 51,019' E
1695	Сушки 2-е	Δ 197.6	52° 25,525' N, 23° 32,111' E
1696	Сушково	–	52° 33,879' N, 26° 15,751' E
1697	Сычевка	–	52° 42,733' N, 24° 19,389' E
1698	Сыщев Бор	–	52° 50,324' N, 26° 19,535' E
Т			
1699	Таволга	138.6	52° 16,543' N, 26° 00,835' E
1700	Тараовка	–	53° 03,674' N, 25° 40,270' E
1701	Тарманы	–	52° 13,258' N, 26° 06,764' E
1702	Темное	–	52° 43,654' N, 26° 31,654' E
1703	Темный Лес	Δ 192.1	53° 02,818' N, 25° 45,529' E
1704	Теребежовский Лес	148.6	51° 51,715' N, 26° 41,965' E
1705	Теребень	Δ 145.5 и Δ 144.1	52° 24,639' N, 26° 20,581' E
1706	Теребеньский Старик	134.9	52° 07,248' N, 26° 13,302' E
1707	Теребница	Δ 152.4	52° 00,851' N, 24° 07,968' E
1708	Теребуха	182.8	52° 52,542' N, 24° 44,525' E
1709	Терем	–	52° 35,319' N, 25° 07,175' E
1710	Тетеринеж	–	52° 30,741' N, 24° 18,085' E
1711	Тешня	–	53° 18,689' N, 25° 40,300' E
1712	Ткачево	–	52° 45,652' N, 24° 36,934' E
1713	Тмин	145.1	52° 29,377' N, 25° 17,134' E
1714	Товарищи	–	52° 37,934' N, 26° 27,897' E
1715	Токовиц	–	52° 40,898' N, 25° 32,938' E
1716	Толохово	–	52° 43,949' N, 26° 33,211' E
1717	Толца	–	52° 37,827' N, 25° 06,211' E
1718	Томачи	139.9	51° 58,139' N, 25° 52,400' E
1719	Топило	Δ 152.7	52° 40,127' N, 25° 53,344' E
1720	Топильцы	Δ 168.9	52° 11,983' N, 23° 52,814' E
1721	Топилы	–	52° 36,276' N, 23° 39,755' E

1722	Топылово	–	52° 31,090' N, 25° 18,355' E
1723	Тосин	Δ 200.4	53° 14,341' N, 26° 08,749' E
1724	Тохвеловка	150.2	52° 23,576' N, 24° 46,430' E
1725	Точища	Δ 151.4 и 151.0	52° 19,043' N, 25° 08,732' E
1726	Тража	–	52° 48,583' N, 25° 45,492' E
1727	Треборт	–	52° 29,726' N, 25° 22,143' E
1728	Трибортный Груд	–	52° 43,388' N, 25° 00,463' E
1729	Тросцянец	–	52° 53,663' N, 25° 22,431' E
1730	Тугошин	–	52° 37,475' N, 25° 36,102' E
1731	Тудейка	–	52° 40,112' N, 26° 36,007' E
1732	Тудейка	–	52° 39,820' N, 26° 35,688' E
1733	Турень	Δ 159.9	52° 11,912' N, 25° 28,422' E
1734	Турец	–	53° 10,229' N, 25° 57,964' E
1735	Турляя	Δ 170.4	52° 34,303' N, 23° 50,307' E
1736	Турнянские Веросы	Δ 179.1	52° 17,510' N, 23° 47,159' E
1737	Тучино	153.9	52° 37,641' N, 26° 05,434' E
1738	Тучно	–	51° 31,124' N, 23° 39,404' E
1739	Тынетища	146.8	52° 16,219' N, 24° 33,047' E
1740	Тырвовичская Дача	144.6, 143.0 и Δ 138.3	52° 01,087' N, 26° 34,624' E
1741	Тырки	Δ 143.0	52° 06,381' N, 26° 32,785' E
1742	Тышково Поле	–	52° 31,136' N, 23° 56,176' E
1743	Тягля	–	52° 22,230' N, 24° 57,519' E
У			
1744	Углы	–	52° 55,891' N, 25° 56,107' E
1745	Угольник	150.8	52° 32,545' N, 26° 03,594' E
1746	Узбино	–	52° 40,119' N, 26° 14,412' E
1747	Усовка	Δ 148.0	52° 26,937' N, 26° 11,673' E
1748	Усухи	–	52° 04,804' N, 24° 32,' E
1749	Утес	–	52° 40,283' N, 26° 44,348' E
1750	Ухонье	–	51° 56,024' N, 26° 13,291' E
Ф			
1751	Федоска	Δ 170.4	52° 43,858' N, 25° 01,349' E
1752	Фомино	142.2	52° 23,900' N, 25° 37,274' E
1753	Франполь	–	52° 57,871' N, 25° 34,840' E
1754	Францишкина Гора	Δ 176.2	53° 00,979' N, 25° 41,170' E
1755	Фруль	–	52° 05,154' N, 26° 39,286' E
Х			
1756	Хаванское	–	52° 32,425' N, 25° 18,326' E
1757	Халява	–	52° 30,472' N, 26° 15,155' E
1758	Харевское	–	52° 38,661' N, 24° 38,134' E
1759	Хатка	–	51° 59,219' N, 26° 16,197' E
1760	Хася	–	52° 25,732' N, 25° 34,716' E
1761	Хвоецкое	–	52° 09,698' N, 26° 44,051' E
1762	Хвоецкое	Δ 131.9	52° 11,409' N, 26° 40,788' E
1763	Хвоинка	146.0	52° 36,770' N, 25° 25,474' E
1764	Хвойка	–	52° 41,197' N, 24° 46,196' E

1765	Хвойка	–	52° 32,363' N, 25° 22,034' E
1766	Хвойка	142.9	52° 20,911' N, 25° 23,543' E
1767	Хвойна	–	53° 11,656' N, 25° 37,948' E
1768	Хвойна	–	52° 48,359' N, 26° 08,153' E
1769	Хвойник	–	52° 41,423' N, 23° 58,223' E
1770	Хвойники	138.0	52° 05,542' N, 26° 26,918' E
1771	Хвойницкое	Δ 140.0	52° 24,911' N, 26° 52,543' E
1772	Хворосты	Δ 150.9 и 147.3	51° 56,337' N, 24° 58,160' E
1773	Хворощанское	146.3	52° 27,811' N, 25° 54,135' E
1774	Хвошеватое	–	52° 33,119' N, 25° 01,605' E
1775	Хвощи	Δ 144.0	52° 31,470' N, 26° 41,965' E
1776	Хижа	144.1	52° 23,162' N, 25° 24,483' E
1777	Хлевище	150.3	52° 37,050' N, 26° 42,105' E
1778	Хмелево	–	52° 33,317' N, 26° 11,774' E
1779	Хмелево	–	52° 29,117' N, 25° 25,894' E
1780	Хмелевы	145.8	52° 02,448' N, 24° 51,245' E
1781	Хоботово	Δ 174.7	52° 39,825' N, 23° 58,164' E
1782	Ходов	–	52° 38,997' N, 26° 24,024' E
1783	Хомут	Δ 142.1	52° 20,553' N, 26° 44,130' E
1784	Хорошов	–	52° 38,137' N, 26° 24,449' E
1785	Хорошуха	Δ 156.7	52° 23,441' N, 26° 03,8810' E
1786	Хороща	–	52° 47,410' N, 25° 15,910' E
1787	Хорынец	–	52° 48,416' N, 26° 35,788' E
1788	Хотяны	143.2	52° 19,006' N, 26° 04,643' E
1789	Хохловка	Δ 167.8	52° 42,002' N, 24° 58,729' E
1790	Хравятин	145.8	52° 33,073' N, 25° 27,677' E
1791	Храпунь	Δ 140.0	51° 43,017' N, 27° 28,514' E
1792	Хресское	130.0 и 128.0	52° 06,965' N, 27° 12,661' E
1793	Хреци	–	52° 25,928' N, 25° 33,768' E
1794	Христово	142.9	52° 00,292' N, 26° 17,420' E
1795	Хрусты	–	52° 15,234' N, 26° 02,931' E
1796	Худыня	–	52° 41,803' N, 26° 13,180' E
1797	Хулец	142.3	51° 57,093' N, 25° 42,101' E
Ц			
1798	Царынь	–	52° 31,814' N, 26° 30,749' E
1799	Цветки	Δ 142.6 и Δ 143.7	52° 31,533' N, 26° 50,589' E
1800	Цвидинка	–	52° 31,197' N, 25° 25,039' E
1801	Цегельня	–	52° 37,302' N, 25° 03,792' E
1802	Цитадель	–	52° 04,716' N, 23° 40,143' E
1803	Цицово	172.8	52° 42,854' N, 24° 57,038' E
1804	Цыганово	Δ 150.6 и Δ 145.5	52° 29,493' N, 25° 05,900' E
Ч			
1805	Чамля	147.6	52° 28,314' N, 26° 20,277' E
1806	Часовки	144.3	52° 27,862' N, 25° 27,148' E
1807	Челновка	Δ 162.0	52° 39,610' N, 25° 47,131' E
1808	Чемелище	–	52° 38,845' N, 26° 29,120' E
1809	Чемери	–	52° 13,908' N, 23° 13,860' E
1810	Черемниша	145.4	52° 27,239' N, 25° 23,065' E
1811	Черемошна	155.3	52° 34,034' N, 25° 49,466' E
1812	Черемошны	–	52° 43,819' N, 25° 27,511' E

1813	Черемoshные	–	52° 40,724' N, 24° 31,952' E
1814	Черемуха	–	52° 09,219' N, 25° 05,098' E
1815	Черемухов Груд	Δ 160.9	52° 38,160' N, 24° 06,113' E
1816	Черемушно	–	52° 32,807' N, 26° 07,893' E
1817	Черемышник	Δ 173.1 и 158.0	52° 15,046' N, 25° 20,920' E
1818	Черная Речка	Δ 178.9	52° 43,446' N, 23° 57,549' E
1819	Чернец	Δ 165.2	51° 36,591' N, 24° 01,960' E
1820	Черниховатое	–	51° 52,684' N, 26° 13,977' E
1821	Черничная Грядка	144.4	51° 40,956' N, 27° 21,170' E
1822	Черничное	–	52° 37,152' N, 25° 00,194' E
1823	Черное	–	52° 44,211' N, 24° 31,166' E
1824	Черное	142.0	52° 21,407' N, 25° 42,031' E
1825	Черное Лядо	–	52° 40,375' N, 24° 53,010' E
1826	Черные	Δ 157.1	52° 45,752' N, 26° 28,314' E
1827	Черные Озера	133.2	51° 53,466' N, 27° 00,314' E
1828	Черный Брод	–	52° 51,500' N, 26° 03,125' E
1829	Черный Образ	Δ 178.6	52° 54,420' N, 25° 24,710' E
1830	Черпаково	–	52° 43,615' N, 24° 23,960' E
1831	Черт	–	52° 11,105' N, 23° 28,771' E
1832	Чертиж	–	52° 20,416' N, 24° 47,375' E
1833	Чертово Поле	Δ 194.5	52° 58,874' N, 25° 42,406' E
1834	Чесноков Груд	–	52° 45,797' N, 24° 02,361' E
1835	Чипоев	–	52° 36,985' N, 26° 08,021' E
Ш			
1836	Шара	Δ 159.5	52° 47,990' N, 26° 09,559' E
1837	Шаровка	–	53° 20,129' N, 26° 02,895' E
1838	Шевница	–	51° 49,153' N, 24° 02,392' E
1839	Шевня	150.6	52° 19,656' N, 24° 09,910' E
1840	Шеленков	–	52° 29,311' N, 25° 28,398' E
1841	Шелковище	–	52° 26,520' N, 25° 23,080' E
1842	Шестак	143.2	52° 28,420' N, 25° 28,808' E
1843	Шестина	144.8	52° 11,782' N, 24° 30,222' E
1844	Шешнев	–	52° 24,581' N, 25° 15,610' E
1845	Шешнев	142.9	52° 24,607' N, 25° 14,611' E
1846	Шиб	Δ 153.5	52° 38,282' N, 25° 14,419' E
1847	Шимшин	–	52° 34,046' N, 25° 04,240' E
1848	Шиновое	–	52° 22,213' N, 24° 55,529' E
1849	Ширицкое	162.0	52° 15,142' N, 23° 50,410' E
1850	Ширкарчино	–	52° 28,674' N, 25° 08,328' E
1851	Широкие Полосы	–	52° 38,012' N, 25° 18,572' E
1852	Широкий Бор	–	52° 34,488' N, 25° 19,994' E
1853	Широкий Паз	Δ 151.9	52° 20,633' N, 24° 52,592' E
1854	Широкое	–	52° 22,716' N, 25° 04,600' E
1855	Шишковское	–	52° 31,980' N, 25° 14,244' E
1856	Шишклевское	–	52° 30,932' N, 25° 15,188' E
1857	Шлюбель	–	52° 50,099' N, 25° 53,239' E
1858	Шлюбель	152.3	52° 49,436' N, 25° 51,006' E

1859	Шляхетская Пуца	151.1	52° 23,496' N, 24° 53,201' E
1860	Шмелище	–	52° 41,012' N, 26° 33,675' E
1861	Шнуровая	–	52° 29,253' N, 25° 21,374' E
1862	Шнуры	–	53° 10,883' N, 25° 59,532' E
1863	Шнуры	–	52° 59,238' N, 25° 55,063' E
1864	Шнуры	–	52° 26,906' N, 25° 16,517' E
1865	Шпигальщина	Δ 183.4 м	53° 04,805' N, 25° 41,917' E
1866	Шпинка	–	52° 46,194' N, 24° 08,141' E
1867	Шуляки	–	52° 31,999' N, 25° 19,769' E
1868	Шуляки	–	52° 25,401' N, 25° 42,166' E
1869	Шуманские Острова	–	52° 43,104' N, 26° 32,435' E
Щ			
1870	Щербовичи	Δ 169.3	52° 41,741' N, 25° 06,443' E
1871	Щиглов	155.5 и 150.3	52° 40,859' N, 26° 43,418' E
1872	Щило	–	52° 45,145' N, 24° 00,18' E
1873	Щука	–	52° 35,487' N, 23° 50,270' E
1874	Щура	–	52° 32,426' N, 26° 15,466' E
Ю			
1875	Югалин	–	52° 46,409' N, 25° 47,243' E
1876	Югалинский Лес	–	52° 51,926' N, 25° 45,592' E
1877	Юзафин	235.8	53° 22,187' N, 25° 55,421' E
1978	Юзефинская Дача	Δ 161.6	52° 12,589' N, 25° 17,909' E
1879	Юнице	–	52° 33,926' N, 25° 19,979' E
1880	Юсковщина	–	52° 42,462' N, 24° 27,287' E
1881	Юхнов	–	52° 40,470' N, 25° 23,738' E
1882	Юшковщина	220.3	53° 21,347' N, 25° 46,521' E
Я			
1883	Яблонь	144.3	52° 28,972' N, 25° 21,065' E
1884	Яжвинка	Δ 192.1	52° 34,818' N, 23° 51,843' E
1885	Язва	Δ 182.6	52° 32,871' N, 23° 53,955' E
1886	Язвина	135.5	52° 15,631' N, 26° 43,000' E
1887	Язвинка	Δ 154.8	52° 39,026' N, 25° 11,380' E
1888	Язвинки	–	52° 35,927' N, 26° 13,428' E
1889	Язвинки	–	52° 26,186' N, 25° 28,192' E
1890	Язвинки	–	52° 12,241' N, 26° 46,367' E
1891	Язвино	–	53° 01,187' N, 25° 40,250' E
1892	Язвино	–	52° 42,167' N, 26° 24,167' E
1893	Язвино	–	51° 46,323' N, 27° 23,954' E
1894	Язвино	Δ 145.5	52° 26,482' N, 26° 34,571' E
1895	Язвины	–	52° 25,214' N, 25° 26,515' E
1896	Яловая Гряда	154.2	52° 48,246' N, 25° 55,155' E
1897	Яловик	–	52° 43,325' N, 24° 25,802' E
1898	Ямник	–	52° 47,742' N, 24° 56,179' E
1899	Ямное	140.3	51° 43,263' N, 27° 21,303' E
1900	Ямны	Δ 144.8	52° 24,297' N, 26° 49,796' E

1901	Ямный Лес	–	52° 32,488' N, 25° 35,681' E
1902	Ямы	–	52° 35,513' N, 25° 14,098' E
1903	Яново	–	52° 44,338' N, 25° 16,408' E
1904	Яново	184.4	52° 14,596' N, 23° 35,092' E
1905	Янушковщина	–	52° 41,662' N, 25° 17,013' E
1906	Ярилово	–	52° 17,362' N, 26° 02,954' E
1907	Ярмош	141.6	52° 20,321' N, 25° 45,575' E
1908	Ярута	141.4	52° 20,233' N, 25° 48,950' E
1909	Ясенево	–	52° 33,122' N, 26° 10,016' E
1910	Ясенек	Δ 146.6	52° 01,066' N, 24° 46,814' E
1911	Ясень	–	53° 15,574' N, 26° 14,259' E
1912	Ясень	–	52° 58,806' N, 25° 39,315' E
1913	Ясень	–	52° 28,284' N, 25° 25,504' E
1914	Ясеньки	Δ 156.8	52° 45,088' N, 25° 43,681' E
1915	Ясины	–	52° 23,686' N, 24° 47,683' E
1916	Ястребы	136.8	51° 58,816' N, 26° 12,377' E
1917	Ячин	155.0	52° 49,267' N, 25° 54,729' E

Глава 2 Урочища Витебской области Беларуси

Витебская область расположена в северной части Республики Беларусь и занимает 40.1 тыс. кв. км, или 19.3% территории. Общая протяженность границ области с сопредельными государствами составляет 933.8 км, в том числе с Россией – 575.8 км (Псковская область – 341.8, Смоленская область – 234.0), Литвой – 192.2 км, Латвией – 165.8 км. Витебская область входит в еврорегион «Озерный край». Количество озер достигает 7 тысяч с площадью зеркала 731.7 км², объем воды – 3243 млн. м³. Наибольшими запасами озерных вод располагают Браславский (29.2%) и Ушачский (10.8%) районы области. Разветвленная сеть озер и прудов способствует развитию рыбоводства (форель, лосось, африканский сом).

Лес занимает более 1/3 территории области – около 60% ее приходится на вековые хвойные леса. Распределение лесов по территории области неравномерно. На низменных участках (Полоцкая, Лучосская, Суражская низина и др.) преобладают светлые сосновые леса. Лесистость достигает здесь 62%. На возвышенностях состав лесов более разнообразен, а лесопокрытая площадь значительно меньше (15–40%). Чередование лесных и открытых участков в сочетании со значительными для равнин перепадами относительных высот повышает эстетическую привлекательность таких ландшафтов для туристов. Стоит отметить особое значение в развитии экологического туризма в области болотных массивов. Влияние человека здесь оказалось минимальным, и на сегодня это наиболее чистые ландшафты. Кроме того, болота рассматриваются как объект экстремального спортивного туризма. Разработаны пешеходные и лыжные туристские маршруты по болотам Миорского и Рассонского районов 2-й категории сложности, что для равнинных территорий довольно большая редкость. Авторы данного издания сами участвовали в многочисленных походах-экспедициях по Витебской области во время подготовки к печати своих краеведческих книг [9-11] (http://www.belphod.info/publ/otchet_y_o_pokhodakh/1).

Особенностью Витебского региона является развитая сеть особо охраняемых природных территорий, которые занимают 8.6% площади области. Здесь находится 21% всех особо охраняемых природных территорий республики. Среди них – большая часть Березинского биосферного заповедника (Лепельский и Докшицкий районы), национальный парк «Браславские озера», 6 ландшафтных, 5 биологических и 13 гидрологических заказников республиканского значения. Два заказника – Освейский (Верхнедвинский район) и Ельня (Миорский и Шарковщинский районы) имеют международное значение и относятся к Рамсарским территориям.

Среди памятников природы, которыми богата Витебская область (их более 200), можно отметить Браславские озера, Освею, Россоны, Ушачские и Лепельские озера. В Городке функционирует музей природы, в Полоцке – экологический музей, в Глубоком на территории 9 гектаров разместился уникальный дендрарий. Родина редких деревьев дендропарка – Крым, Кавказ, Дальний Восток, Западная Европа, а также Северная Америка и страны Восточной Азии. К природным памятникам относятся великолепные парки Витебской области (Освейский парк, Бочейковский, Бешенковичский, Воропаевский, Межевский, Высоковский, Видзовчинский, Охремовицкий парк «Бельмонт»). Они закладывались еще в XVII-XIX веках в богатых поместьях знатных людей по европейскому образцу, как обширные дворцово-парковые ансамбли на берегах живописных водоемов, с террасами, фонтанами, газонами. Здесь, наряду с местными породами деревьев и кустарников (липа, клен, ясень, дуб, вяз, береза, калина), растут такие редкие переселенцы, как туя западная, лиственница европейская и сибирская, каштан горький, акация желтая, персидская сирень, гортензия метельчатая, орех черный, тополь канадский, тополь бальзамичный, тополь татарский, ель голубая.

Прославился Барковщинский родник в Ушачском районе, возле которого в XIX столетия был устроен курорт. На курорте лечились от золотухи, параличей, ревматизма чиновники, богатые земледельцы, приезжали к источнику даже из Германии, Польши, Франции. Сейчас поблизости от родника расположен санаторий «Лесные озера». Уникальным природным объектом является родник вблизи деревни Вашково Ушачского района. Он представляет весьма редкий тип родников, в котором выходы разных видов подземных вод (железистых, сернистых, радоновых) соседствуют на расстоянии всего нескольких метров.

Достопримечательность Витебского края – самый большой в Беларуси валун у деревни Горки Шумилинского района «Великий Камень». Его размеры – 11 м в длину, 5,6 м в ширину, высотой 2,8 м. В белорусском фольклоре с камнями связаны многие предания, легенды и поверья. На полоцкой земле находится «белорусский аналог Стоунхенджа» – возможно, древняя обсерватория, аграрный календарь или дохристианское капище, которому около IV тыс. лет; в Ушачском районе – так называемое средневековое «голодное» кладбище, многочисленные обрядовые курганы и древние городища.

С целью пополнения реестра объектов, интересных и привлекательных для их посещения, организации туристских походов, экспедиций и экскурсий различных типов, был составлен алфавитный перечень выявленных 1263 урочищ Витебской области с указанием их GPS-координат (Таблица 2).

Таблица 2 – Алфавитный перечень урочищ Витебской области

В графе «Высшая точка урочища, м» указана вероятная высшая точка данного урочища, вычисленная по топографической карте. В случае знака «-» – высшую точку без обследования местности урочища определить невозможно. Знаком «Δ» отмечено наличие геодезической отметки высоты. Полужирным шрифтом выделены топонимы урочищ, имеющие горную тематику. В квадратных скобках приведены ссылки на литературный источник.

№	Урочище	Высшая точка, м	GPS-координаты урочища
А			
1	Абитоки	–	55° 58,481' N, 29° 00,746' E
2	Абрамово	132.7	55° 41,353' N, 28° 03,885' E
3	Авдеевский Лес	168.9	55° 18,419' N, 30° 21,830' E
4	Авдейчики	Δ 129.6	55° 21,250' N, 27° 30,454' E
5	Авласик	–	55° 27,753' N, 29° 18,301' E
6	Авласково	Δ 142.5, 130.8 и 129.1	55° 45,754' N, 28° 19,810' E
7	Адамовка	Δ 195.5	54° 56,655' N, 28° 04,071' E
8	Адамово	Δ 135.4	55° 35,143' N, 28° 04,002' E
9	Адамовы Острова	Δ 146.4 и 141.0	55° 07,095' N, 29° 30,170' E
10	Ажубали	–	55° 21,950' N, 26° 44,344' E
11	Аксенти	Δ 148.3	54° 48,010' N, 29° 13,134' E
12	Акуленки	152.6 и 143.9	55° 10,877' N, 29° 26,268' E
13	Акуловщина	140.7	55° 38,945' N, 27° 32,968' E
14	Алексишки	–	55° 41,752' N, 27° 25,710' E
15	Аленчики	182.0	55° 02,465' N, 28° 53,730' E
16	Альбиново	137.8	55° 26,312' N, 27° 30,151' E
17	Амбросово	201.6	55° 16,567' N, 28° 01,294' E
18	Андронов Остров (Мох)	Δ 154.2 и 143.4	55° 02,096' N, 29° 39,955' E
19	Анисовка	Δ 190.6 и 182.8	54° 46,123' N, 27° 39,396' E
20	Антоновка	185.9	55° 13,720' N, 28° 05,006' E
21	Антоново	141.5	55° 38,858' N, 28° 16,482' E
22	Антопруде	152.6	55° 29,031' N, 26° 33,285' E
23	Антуново	Δ 149.2, 136.9 и 136.8	55° 07,471' N, 28° 57,211' E
24	Ардавская	–	55° 59,030' N, 28° 21,550' E
25	Аржавка	135.8	55° 35,300' N, 28° 00,747' E
26	Асоскова	–	55° 43,485' N, 28° 19,249' E
27	Асташиха	Δ 164.8	55° 57,906' N, 29° 19,672' E
28	Афоны	–	55° 44,816' N, 28° 53,561' E
Б			
29	Бабашково	158.0 и 157.9	54° 59,162' N, 28° 25,187' E
30	Баканиха	–	55° 58,481' N, 29° 18,931' E
31	Балайки	Δ 215.7	55° 45,587' N, 30° 10,703' E
32	Банонь	Δ 132.5	55° 29,266' N, 28° 33,256' E
33	Барбаровка	Δ 178.5 и 170.0	55° 03,594' N, 28° 02,276' E
34	Барсук	133.7	55° 32,237' N, 27° 56,293' E
35	Барсуки	–	55° 23,784' N, 29° 14,407' E
36	Барсуки	Δ 135.5	55° 44,996' N, 28° 16,583' E
37	Барсуки	Δ 181.7 и Δ 170.8	54° 56,973' N, 28° 56,121' E

38	Барсучина	141.2	55° 23,867' N, 29° 13,159' E
39	Барсучина	133.6	55° 22,071' N, 26° 46,306' E
40	Барташи	140.6 и 137.1	55° 57,415' N, 28° 08,511' E
41	Бартосовщина	–	55° 14,383' N, 27° 15,395' E
42	Батраки	156.3	55° 31,228' N, 27° 33,566' E
43	Баюры	189.6	55° 38,082' N, 29° 47,975' E
44	Беззубенки	Δ 193.7	55° 59,065' N, 29° 15,700' E
45	Беланово	128.0	55° 29,087' N, 28° 36,152' E
46	Белая	148.4	55° 29,866' N, 26° 46,654' E
47	Белинка	Δ 205.4	54° 38,395' N, 29° 19,613' E
48	Беловщина	186.6 и 185.4	55° 09,902' N, 28° 08,896' E
49	Белорусь	151.6	54° 54,942' N, 29° 08,502' E
50	Бельково	–	55° 21,977' N, 28° 42,337' E
51	Белягово	133.0	55° 15,921' N, 27° 13,634' E
52	Березина	128.5 и 124.2	55° 21,167' N, 27° 31,953' E
53	Березино	–	55° 03,593' N, 29° 11,427' E
54	Березовка	–	55° 51,827' N, 29° 15,210' E
55	Березовка	–	55° 44,989' N, 27° 49,045' E
56	Березовка	–	55° 26,803' N, 28° 42,643' E
57	Березовка	182.0	54° 57,224' N, 27° 25,416' E
58	Березовка	Δ 149.8	54° 55,308' N, 28° 49,418' E
59	Березовка	134.8	55° 28,432' N, 28° 26,768' E
60	Березовый Мосток	130.1	55° 54,123' N, 28° 18,059' E
61	Березуга	–	55° 47,934' N, 29° 53,225' E
62	Бикешь	–	55° 30,136' N, 28° 01,402' E
63	Бирюки	169.1 и 164.8	54° 49,506' N, 28° 33,564' E
64	Б. Комки	193.0 и Δ 187.8	55° 23,454' N, 29° 54,916' E
65	Ближнее	203.9 и 193.5	55° 03,835' N, 27° 35,550' E
66	Близняки	–	55° 22,572' N, 29° 23,133' E
67	Блюдино	154.5	55° 45,182' N, 26° 55,123' E
68	Бовтуны	172.0 и 169.7	54° 47,133' N, 30° 35,504' E
69	Богинка	137.2	55° 22,037' N, 26° 51,161' E
70	Боговщина	148.8	55° 28,733' N, 27° 33,247' E
71	Богряцы	146.5	55° 09,763' N, 29° 08,918' E
72	Божья Ласка	Δ 133.9	55° 44,380' N, 27° 53,139' E
73	Бокары	160.6	55° 14,748' N, 28° 24,933' E
74	Бокачи	120.9	55° 42,527' N, 28° 27,781' E
75	Бол. Озерище	134.2 и 133.7	55° 14,688' N, 27° 09,583' E
76	Болотники	Δ 162.2	55° 47,761' N, 28° 24,515' E
77	Болото Бук	Δ 236.2, 231.1 и Δ 229.0	54° 30,863' N, 29° 40,189' E
78	Болото Вал	162.7 и 162.5	55° 23,640' N, 30° 50,427' E
79	Болото Великий Мох	150.3	55° 57,814' N, 28° 39,852' E
80	Болото Заводное	137.0 и 135.3	55° 27,623' N, 28° 40,254' E
81	Болото Хвощи	135.4	55° 28,447' N, 28° 39,366' E
82	Болото Червач	Δ 145.6 и 132.2	55° 14,227' N, 29° 01,240' E
83	Бол. Подисна	–	55° 20,320' N, 26° 41,263' E
84	Бол. Сосна	Δ 146.2	55° 34,582' N, 29° 14,527' E
85	Бол. Толстица	–	55° 16,768' N, 27° 15,395' E

86	Большой Мох	Δ 163.6, 158.8 и 156.3	55° 03,368' N, 30° 11,379' E
87	Бондари	144.4	55° 44,582' N, 28° 48,920' E
88	Бондырево	Δ 133.2	55° 48,643' N, 28° 08,467' E
89	Бор	–	55° 05,889' N, 27° 27,346' E
90	Бор	177.2 и 176.4	55° 04,391' N, 27° 58,399' E
91	Бор	135.5	55° 37,036' N, 27° 47,354' E
92	Борейчино	138.7	55° 02,302' N, 29° 12,277' E
93	Бориносово	161.3 и 157.3	55° 04,397' N, 30° 00,411' E
94	Борисовы Ляды	175.1	55° 04,110' N, 28° 00,503' E
95	Борисевщино	171.3 и 169.2	55° 19,112' N, 28° 04,184' E
96	Борисковщина	Δ 201.6	55° 03,184' N, 27° 36,179' E
97	Борисово	140.7	55° 57,344' N, 28° 14,383' E
98	Борки	Δ 145.9	55° 26,194' N, 28° 36,126' E
99	Борки	136.0	55° 23,829' N, 26° 57,469' E
100	Борки	135.8	56° 03,685' N, 28° 14,610' E
101	Борковщина	172.8	55° 40,504' N, 27° 24,297' E
102	Боровина	Δ 213.3 и 209.6	54° 57,798' N, 27° 34,155' E
103	Боровка	Δ 167.8 и 162.6	54° 48,000' N, 29° 56,073' E
104	Боровки	160.5	55° 32,251' N, 27° 30,169' E
105	Борово	–	55° 29,897' N, 29° 16,148' E
106	Боровок	139.0 и 134.9	55° 52,895' N, 28° 09,211' E
107	Боровуха	Δ 228.0, 194.8 и Δ 192.8	54° 54,395' N, 28° 34,901' E
108	Боровщина	Δ 156.1	55° 22,338' N, 28° 14,180' E
109	Боровые	183.5	54° 50,929' N, 27° 53,411' E
110	Боровые	167.8	55° 41,462' N, 29° 37,951' E
111	Бороды	183.4, 179.5 и Δ 169.0	55° 27,226' N, 29° 42,630' E
112	Борок	199.8 и 194.7	54° 35,714' N, 29° 41,330' E
113	Борок	175.5	54° 37,666' N, 28° 56,058' E
114	Борок	139.5	55° 26,662' N, 27° 45,549' E
115	Борок	135.2	55° 41,497' N, 28° 00,419' E
116	Боросы	140.9	55° 44,621' N, 28° 25,739' E
117	Борташево	–	55° 29,734' N, 28° 07,633' E
118	Борткевичи	–	54° 59,717' N, 28° 09,623' E
119	Борщи	–	55° 37,410' N, 29° 24,970' E
120	Борьба	139.7	55° 01,006' N, 29° 11,343' E
121	Босеницы	–	55° 41,606' N, 27° 04,232' E
122	Брисовщина	171.3 и 131.2	55° 19,572' N, 28° 04,386' E
123	Броды	183.5 и 182.2	55° 00,549' N, 28° 16,441' E
124	Брусованка	159.0	55° 21,616' N, 28° 09,259' E
125	Бубны	174.3	55° 22,266' N, 29° 46,094' E
126	Буболы	Δ 149.6	54° 52,141' N, 29° 42,331' E
127	Бугры	Δ 175.6, 169.7 и 160.7	54° 42,955' N, 28° 43,516' E
128	Будница	166.9 и 163.8	55° 28,385' N, 30° 36,209' E
129	Будьковщина	–	55° 32,731' N, 28° 23,654' E
130	Будьковщина	135.1	55° 25,289' N, 28° 11,126' E
131	Бузово	–	55° 13,108' N, 28° 40,104' E
132	Бузово	Δ 130.6 и 126.1	55° 51,873' N, 28° 03,562' E
133	Буй	–	54° 59,735' N, 30° 42,518' E
134	Буйкишки	Δ 190.0	54° 58,815' N, 26° 30,559' E
135	Буковский	Δ 144.4, Δ 142.2 и 141.0	55° 22,051' N, 26° 34,636' E

136	Буланиха 1-я	132.6	55° 24,499' N, 27° 30,158' E
137	Буланиха 2-я	132.6	55° 25,144' N, 27° 30,151' E
138	Буланы	–	55° 53,077' N, 28° 29,411' E
139	Бураковский Мох	163.3	55° 16,071' N, 30° 49,962' E
140	Бурали	Δ 162.4	55° 32,504' N, 27° 19,491' E
141	Быховка	Δ 192.6 и 170.9	54° 45,461' N, 28° 43,555' E
В			
142	Вавиленки	–	55° 44,725' N, 28° 48,043' E
143	Важа	Δ 157.7	55° 34,626' N, 27° 25,293' E
144	Валовня	–	54° 43,833' N, 29° 11,934' E
145	Вальки	–	55° 47,635' N, 27° 53,756' E
146	Вальково	Δ 128.4	55° 45,714' N, 27° 58,198' E
147	Вальковщина	135.5	55° 39,585' N, 28° 43,106' E
148	Василево Поле	Δ 164.0 и Δ 162.1	55° 35,546' N, 29° 16,527' E
149	Василевщина	Δ 155.9, Δ 155.7 и 142.0	56° 06,492' N, 28° 10,756' E
150	Васильковичи	Δ 172.9	56° 00,718' N, 27° 57,173' E
151	Васьковщина	–	54° 48,734' N, 28° 53,645' E
152	Великий Лут	–	55° 02,578' N, 28° 01,040' E
153	Великое Болото	142.2	55° 01,413' N, 28° 58,162' E
154	Великое Поле	–	55° 39,847' N, 27° 02,278' E
155	Велье	Δ 155.9	55° 53,942' N, 28° 42,937' E
156	Велянтей	Δ 130.7	55° 21,272' N, 27° 40,097' E
157	Венера	174.7	54° 59,883' N, 28° 45,563' E
158	Вересна	Δ 142.9	55° 45,609' N, 28° 25,265' E
159	Веретей	Δ 146.4 и 145.9	55° 06,461' N, 29° 30,640' E
160	Веретей	142.2	55° 32,495' N, 27° 42,119' E
161	Вериги	Δ 149.9	55° 31,961' N, 29° 24,783' E
162	Вертея	Δ 134.6 и 132.7	56° 06,753' N, 28° 06,393' E
163	Верхи	Δ 131.9	55° 39,627' N, 28° 04,163' E
164	Верховье	–	55° 49,905' N, 28° 12,940' E
165	Верховье	147.3 и Δ 144.1	56° 01,226' N, 28° 19,203' E
166	Верховье	185.0 и 181.6	55° 03,001' N, 27° 20,431' E
167	Веселуха	–	55° 19,366' N, 28° 09,307' E
168	Веселый	140.7	55° 04,449' N, 29° 12,604' E
169	Вечность	175.1	55° 07,54' N, 28° 04,268' E
170	Видок	134.3	55° 26,475' N, 28° 37,930' E
171	Видоки	–	55° 29,362' N, 28° 00,331' E
172	Виловатка	145.3	55° 36,512' N, 27° 24,974' E
173	Вилоки	137.9 и 136.8	55° 44,014' N, 28° 24,958' E
174	Виңентово	188.5	55° 00,134' N, 27° 44,300' E
175	Вирчанский Лес	Δ 242.2, 199.7 и 192.2	54° 40,912' N, 28° 57,761' E
176	Витки	151.9	55° 09,801' N, 27° 36,840' E
177	Витово	Δ 228.0, 222.1 и 200.2	54° 37,143' N, 29° 56,157' E
178	Витунь	160.8	54° 48,825' N, 29° 48,199' E
179	Вишневка	Δ 220.9	54° 26,974' N, 30° 54,849' E
180	Вовры	–	55° 01,528' N, 29° 41,765' E
181	Волки	–	54° 59,588' N, 28° 16,091' E
182	Волки	138.4	55° 45,287' N, 28° 26,622' E
183	Волкино	191.9	54° 37,154' N, 28° 53,377' E

184	Волковщизна	132.5	55° 20,575' N, 26° 47,868' E
185	Волока	–	55° 42,299' N, 27° 23,456' E
186	Волково	Δ 137.1 и 136.8	55° 32,760' N, 28° 04,113' E
187	Волково Поле	Δ 157.4	55° 36,082' N, 29° 18,627' E
188	Волчьи Кварталы	237.6 и 234.4	54° 35,694' N, 29° 57,050' E
189	Волчьи Ямы	Δ 165.0	54° 54,949' N, 28° 57,596' E
190	Волчья Гора [11]	Δ 206.0	55° 41,333' N, 27° 21,825' E
191	Волчья-Доля	131.2 и 131.0	55° 33,582' N, 28° 07,378' E
192	Вольный Бор	–	54° 47,255' N, 28° 44,223' E
193	Волынец	–	55° 16,971' N, 28° 27,447' E
194	Воробьевка	Δ 156.5	55° 37,545' N, 29° 17,322' E
195	Вороньки	230.4 и 202.0	54° 38,934' N, 28° 52,965' E
196	Вохонный Бор	–	54° 47,591' N, 28° 45,391' E
197	Вульщина	142.7	55° 25,478' N, 28° 23,940' E
198	Выгода	Δ 248.1	54° 35,851' N, 29° 43,922' E
199	Выгорки	192.5 и 185.9	55° 13,494' N, 28° 05,144' E
190	Выгорки	176.4	55° 03,802' N, 27° 59,517' E
201	Выгорки	Δ 156.8, 151.3 и 146.1	55° 21,229' N, 29° 34,261' E
202	Вырвино	Δ 158.9 и Δ 157.8	55° 37,590' N, 29° 16,397' E
203	Высокое	157.0	55° 30,395' N, 27° 30,559' E
204	Вязовки	–	55° 46,904' N, 29° 44,390' E
Г			
205	Гайдамаки	–	55° 43,479' N, 29° 00,635' E
206	Гайдуки	141.7 и 140.9	55° 34,167' N, 29° 28,861' E
207	Гайки	–	55° 49,525' N, 28° 07,622' E
208	Галевицы	Δ 178.8	55° 30,053' N, 30° 33,744' E
209	Галино	122.3	55° 23,314' N, 27° 35,051' E
210	Галиново	–	55° 39,351' N, 27° 34,071' E
211	Галюшевка	142.3	55° 00,086' N, 29° 21,554' E
212	Гаяндра	130.3	55° 02,387' N, 29° 07,127' E
213	Гамовские	Δ 142.0	55° 23,762' N, 29° 27,955' E
214	Ганебное	130.0	55° 31,532' N, 27° 59,016' E
215	Ганы	140.5	55° 53,609' N, 28° 11,405' E
216	Гапоново	141.1	55° 30,530' N, 29° 33,037' E
217	Гапоново	Δ 135.4 и Δ 135.2	55° 42,251' N, 28° 23,376' E
218	Гарбузово	140.5	55° 46,023' N, 28° 30,258' E
219	Гари	Δ 240.5	55° 06,289' N, 26° 19,152' E
220	Гвоздово	136.3, 134.4 и 132.5	55° 38,783' N, 28° 18,150' E
221	Гвоздово	129.2	55° 48,552' N, 28° 21,465' E
222	Гвозды	Δ 160.9 и Δ 157.6	55° 43,217' N, 29° 13,980' E
223	Гельяшовка	137.2	55° 27,100' N, 27° 35,104' E
224	Германово	164.6 и 164.0	55° 17,845' N, 27° 49,468' E
225	Гировки	–	55° 11,481' N, 28° 30,262' E
226	Гладанский Мох	162.9	55° 16,511' N, 30° 47,711' E
227	Глебовщина	134.3	55° 04,918' N, 29° 04,957' E
228	Глинички	140.1	55° 12,264' N, 29° 02,039' E
229	Глинки	135.2	55° 24,795' N, 28° 56,377' E
230	Глиновка	–	55° 43,719' N, 27° 11,641' E
231	Глисновка	Δ 140.2	55° 41,086' N, 28° 42,266' E
232	Глистинец	Δ 147.0	55° 30,570' N, 29° 21,975' E

233	Глухое	Δ 150.3 и Δ 144.8	55° 32,722' N, 29° 19,248' E
234	Глушица	132.6	55° 12,370' N, 27° 09,906' E
235	Глушка	181.0 и 177.8	54° 49,190' N, 27° 32,045' E
236	Глушково	137.4 и 135.8	55° 35,312' N, 29° 03,726' E
237	Глыбка	–	55° 35,636' N, 27° 25,775' E
238	Гнездиловский Лес	197.9, 195.0 и 190.8	54° 49,142' N, 27° 41,830' E
239	Гнилое Бервенье	180.3	55° 46,147' N, 29° 54,036' E
240	Гнилое Болото	140.4, 137.8 и 136.5	55° 26,738' N, 27° 32,362' E
241	Гогалица	–	55° 42,940' N, 29° 00,579' E
242	Голаи	–	54° 59,705' N, 29° 00,158' E
243	Голешево	Δ 132.5	55° 29,778' N, 28° 33,056' E
244	Головатчино	Δ 142.7	55° 23,295' N, 29° 14,238' E
245	Голубицкий Чистик	–	54° 42,571' N, 28° 38,595' E
246	Голубка	–	55° 27,583' N, 27° 37,967' E
247	Голубово	187.0 и 185.7	55° 02,050' N, 27° 36,936' E
248	Гора	–	55° 35,665' N, 29° 12,835' E
249	Горане	190.3	55° 17,785' N, 28° 02,205' E
250	Горане	145.9	55° 15,570' N, 27° 38,688' E
251	Горани	–	55° 15,336' N, 28° 30,788' E
152	Горани	–	55° 02,612' N, 27° 49,034' E
253	Горань	Δ 134.0	55° 49,627' N, 28° 19,212' E
254	Горбыль	Δ 147.8	55° 28,352' N, 29° 19,809' E
255	Горелки	219.9, 217.9 и 215.3	54° 18,362' N, 29° 58,155' E
256	Горелоши	Δ 254.9 и Δ 250.4	55° 43,098' N, 30° 03,023' E
257	Горелый Остров	141.7	55° 29,711' N, 29° 26,830' E
258	Горки	–	55° 39,363' N, 29° 54,648' E
259	Горки	181.7 и 173.6	55° 05,025' N, 27° 28,338' E
260	Горлашки	228.7 и 225.4	55° 37,523' N, 29° 56,367' E
261	Горново	192.0	55° 00,962' N, 28° 10,787' E
262	Горново 6-е	178.9	55° 02,933' N, 28° 11,647' E
263	Горново 7-е	178.9	55° 03,171' N, 28° 12,662' E
264	Горново 8-е	182.2 и 180.5	55° 03,992' N, 28° 12,794' E
265	Горное	194.6 и 164.0	54° 43,455' N, 28° 30,806' E
266	Гороватка	Δ 194.9, 186.0 и 182.0	55° 19,331' N, 28° 06,976' E
267	Гороватка	194.2 и 180.8	55° 06,175' N, 28° 02,716' E
268	Гороватка	174.8	55° 01,912' N, 27° 08,850' E
269	Гороватка	148.6 и 142.1	55° 35,194' N, 29° 26,993' E
270	Горовцы	149.2 и 149.0	55° 32,755' N, 29° 34,007' E
271	Горовцы	136.0	55° 42,930' N, 27° 47,352' E
272	Городешный Остров	–	55° 29,006' N, 29° 26,347' E
273	Городишки	Δ 149.5	55° 26,430' N, 26° 58,258' E
274	Городище	–	54° 39,030' N, 28° 41,534' E
275	Городище	134.6, 132.0 и 131.4	55° 51,636' N, 28° 10,867' E
276	Городки	140.5	55° 35,514' N, 29° 22,781' E
277	Городок	–	54° 40,344' N, 28° 37,820' E
278	Городок	160.7, 155.7 и 154.1	54° 47,567' N, 28° 31,922' E
279	Горохово	–	55° 45,856' N, 27° 48,317' E

280	Горохово	174.3	54° 58,279' N, 28° 17,223' E
281	Гороховый Бор	186.7 и 181.0	54° 40,886' N, 28° 49,238' E
282	Горяне	Δ 158.8	55° 13,688' N, 28° 32,921' E
283	Граевщина	214.3	54° 32,008' N, 29° 30,754' E
284	Гребешово	138.4	55° 03,352' N, 29° 05,714' E
285	Грибы	150.1	55° 20,462' N, 28° 21,100' E
286	Гривное	194.6 и 161.9	54° 43,974' N, 28° 30,762' E
287	Грицково	145.2	55° 57,212' N, 28° 10,150' E
288	Гришишки	Δ 137.2	55° 33,330' N, 26° 58,651' E
289	Гришково	166.1	55° 19,429' N, 27° 57,342' E
290	Громадище	128.2	55° 13,330' N, 27° 13,875' E
291	Громилеище	Δ 195.0	54° 40,669' N, 28° 30,440' E
292	Грустино	Δ 165.6	55° 54,569' N, 28° 25,753' E
293	Гулевщина	142.1	55° 46,085' N, 27° 19,446' E
294	Гумничино	141.8	55° 48,624' N, 28° 25,126' E
295	Гуренки	135.0	55° 28,772' N, 28° 35,386' E
296	Гурки	158.9 и 157.0	55° 32,876' N, 27° 22,670' E
297	Гурковщина	145.1 и 144.0	55° 00,201' N, 29° 32,362' E
298	Гуры Козаковы	Δ 204.2, 202.8 и 166.5	55° 42,770' N, 27° 28,047' E
299	Гуськово	Δ 148.4	55° 26,133' N, 28° 21,051' E
Д			
300	Дарагейки	234.8, 230.4 и Δ 230.1	54° 42,801' N, 29° 36,196' E
301	Девички	Δ 167.7	55° 33,286' N, 29° 11,744' E
302	Дегтярево	–	55° 34,924' N, 28° 27,854' E
303	Дегтярево	Δ 132.2	55° 41,125' N, 28° 05,986' E
304	Дегтяри	211.9, 201.3 и 196.0	55° 06,016' N, 27° 49,763' E
305	Декся	141.0	55° 23,222' N, 26° 40,395' E
306	Делянка	153.2, 153.0 и 152.6	55° 09,623' N, 28° 46,473' E
307	Демидовка	173.6 и 173.2	54° 52,986' N, 28° 31,436' E
308	Деньковщина	186.8 и 179.2	55° 02,427' N, 27° 18,846' E
309	Дербилово	133.7	55° 30,683' N, 28° 00,726' E
310	Дергачи	–	55° 48,549' N, 28° 00,954' E
311	Дерижино	–	54° 38,367' N, 28° 58,860' E
312	Дивники	196.8	55° 14,443' N, 28° 13,610' E
313	Дидава	Δ 210.2	54° 38,519' N, 29° 24,580' E
314	Дисовщина	–	55° 20,565' N, 28° 08,764' E
315	Дичь	183.1 и 175.5	54° 38,276' N, 28° 57,445' E
316	Добрая Вода	200.04 и 173.2	54° 38,025' N, 28° 40,246' E
317	Добрянново	181.3	55° 00,608' N, 27° 31,085' E
318	Добролевщина	–	55° 41,983' N, 27° 42,630' E
319	Долгий Остров	Δ 135.5 и 130.8	55° 44,429' N, 28° 16,410' E
320	Долженки	–	55° 22,005' N, 29° 12,234' E
321	Доманово	–	56° 07,896' N, 28° 04,618' E
322	Домантово	131.0 и 130.8	55° 30,713' N, 28° 18,757' E
323	Домбровский Бор	Δ 219.8 и Δ 179.3	55° 01,671' N, 30° 19,286' E
324	Допша	Δ 277.3, 268.1 и 258.2	54° 37,912' N, 29° 46,194' E
325	Дрековщина	191.1 и 184.4	55° 05,658' N, 27° 56,163' E
326	Дрижичино	129.2	55° 36,622' N, 28° 09,813' E
327	Дроздовщина	133.2	55° 14,330' N, 27° 04,221' E

328	Дрозды	Δ 169.7	55° 53,805' N, 29° 09,413' E
329	Дубинино	Δ 156.0, 141.2 и 140.6	55° 47,302' N, 28° 28,397' E
330	Дублинский Мох	Δ 179.8, 163.9 и 160.5	55° 03,601' N, 29° 52,893' E
331	Дубники	223.1 и 221.3	55° 03,362' N, 26° 39,969' E
332	Дубники	Δ 132.3	55° 18,315' N, 26° 59,041' E
333	Дубняк	–	55° 43,628' N, 28° 07,703' E
334	Дубняки	185.4	55° 40,999' N, 27° 20,965' E
335	Дубовец	–	54° 47,811' N, 28° 34,684' E
336	Дубовец	201.1, Δ 196.4 и 180.2	55° 04,528' N, 28° 13,358' E
337	Дубовицы	161.7	55° 33,332' N, 30° 42,774' E
338	Дубовое	–	54° 54,259' N, 29° 20,079' E
339	Дубовое	Δ 150.5, 148.5 и 146.2	54° 59,567' N, 29° 33,213' E
340	Дубрава	174.0	55° 04,865' N, 27° 17,412' E
341	Дубровка	Δ 232.2 и 188.5	55° 01,263' N, 27° 40,177' E
342	Дубровки	139.5	55° 46,918' N, 28° 45,649' E
343	Дубровки	123.4	55° 48,579' N, 28° 10,033' E
344	Дуброво	142.6	55° 01,547' N, 29° 07,439' E
345	Дуброво	153.0	55° 33,865' N, 27° 37,246' E
346	Дубы	Δ 195.0 и 163.2	54° 40,499' N, 28° 31,827' E
347	Дурное Болото	202.9 и Δ 199.1	54° 57,271' N, 28° 38,075' E
348	Дыханево	Δ 213.3	54° 58,495' N, 29° 33,942' E
349	Дягели	142.3 и 140.6	55° 30,343' N, 29° 17,512' E
Е			
350	Едлиново	Δ 161.6	55° 38,262' N, 26° 45,406' E
351	Езеница	143.2, 142.6 и 139.2	54° 52,490' N, 29° 25,963' E
352	Еленский Остров	Δ 140.3	55° 31,148' N, 27° 49,925' E
353	Ефимово	Δ 210.9	55° 39,333' N, 27° 20,185' E
Ж			
354	Жабино	170.9 и Δ 160.3	55° 19,221' N, 28° 41,558' E
355	Жады	–	55° 27,195' N, 27° 59,589' E
356	Жалобовщина	–	56° 00,448' N, 27° 52,652' E
357	Жданово	132.6 и 131.0	55° 37,674' N, 28° 04,149' E
358	Желнерово	260.1 и Δ 225.7	55° 09,093' N, 30° 30,733' E
359	Жеребцово	136.2	55° 56,295' N, 28° 08,587' E
360	Жерновка	125.5	55° 47,372' N, 28° 01,550' E
361	Жилинчино	Δ 130.5	55° 48,349' N, 28° 13,952' E
362	Жихари	Δ 194.3	55° 12,219' N, 28° 22,842' E
363	Жмуры	210.5	55° 36,011' N, 29° 51,895' E
364	Жудиловка	131.1	55° 49,585' N, 28° 17,725' E
365	Жуковичи	Δ 151.0	55° 33,638' N, 29° 23,561' E
366	Жуково	–	55° 49,368' N, 30° 20,158' E
367	Жуково	–	55° 41,475' N, 28° 43,562' E
368	Жуково	182.0	54° 56,735' N, 27° 25,784' E
369	Жуковское	Δ 144.3	55° 37,674' N, 28° 19,200' E
370	Журавлевское	–	55° 00,732' N, 27° 52,408' E
371	Журки	–	55° 04,137' N, 28° 31,357' E
372	Журково	122.5	55° 47,948' N, 28° 03,004' E
373	Жутино	165.8	55° 00,313' N, 27° 08,576' E

374	Жучки	Δ 203.3 и 190.6	55° 04,773' N, 27° 42,905' E
3			
375	Забоење	215.1, Δ 215.0 и 165.4	54° 47,208' N, 28° 18,969' E
376	Заболотишки	145.0 и 141.4	55° 27,597' N, 26° 56,103' E
377	Заболотье 2-е	–	55° 27,824' N, 28° 12,458' E
378	Заборовье	148.4	55° 36,275' N, 29° 33,626' E
379	Заборье	181.0	54° 49,669' N, 27° 32,081' E
380	Заборье	159.1	55° 09,705' N, 27° 25,310' E
381	Заборье	Δ 150.6	55° 33,791' N, 29° 20,335' E
382	Заборье	Δ 148.0 и 143.3	55° 35,328' N, 28° 25,207' E
383	Забужино	–	55° 23,680' N, 28° 03,632' E
384	Загорки	Δ 156.9 и 154.9	55° 20,699' N, 28° 41,710' E
385	Загорье	Δ 185.2	55° 36,217' N, 27° 18,958' E
386	Загутье	172.0	54° 36,091' N, 28° 59,046' E
387	Зайцево	139.8 и 137.9	55° 10,356' N, 27° 11,094' E
388	Закрутье	Δ 140.3	55° 22,604' N, 29° 09,877' E
389	Залазье	162.7	54° 39,000' N, 28° 15,677' E
390	Залесье	Δ 218.7 и 207.8	54° 51,900' N, 27° 52,867' E
391	Залесье	141.5 и 132.5	55° 39,536' N, 28° 16,566' E
392	Залесье	130.8	55° 34,844' N, 28° 24,089' E
393	Залешино	156.1	56° 01,282' N, 28° 53,851' E
394	Залозье	–	54° 47,024' N, 29° 13,923' E
395	Залужье	–	55° 45,081' N, 27° 18,458' E
396	Залужье	Δ 160.5 и 158.6	54° 37,952' N, 28° 23,117' E
397	Залушане	–	55° 21,613' N, 27° 33,681' E
398	Зальховка	143.1 и 142.5	55° 30,917' N, 29° 22,713' E
399	Зальховье	Δ 150.3	55° 30,700' N, 29° 23,612' E
400	Залобежье	–	55° 51,010' N, 28° 45,960' E
401	Замосточье	–	55° 36,921' N, 29° 55,844' E
402	Замостье	–	54° 16,302' N, 29° 23,097' E
403	Замошье	194.6 и Δ 193.0	55° 00,488' N, 27° 48,710' E
404	Замошье	186.1 и 177.4	55° 03,486' N, 27° 27,556' E
405	Заполье	137.2	55° 23,108' N, 29° 24,527' E
406	Заполье	131.9	55° 31,536' N, 28° 21,276' E
407	Запрудье	–	54° 53,969' N, 29° 49,272' E
408	Запрудье	Δ 148.1	55° 09,099' N, 29° 24,056' E
409	Зарежье	163.0	54° 59,728' N, 27° 13,983' E
410	Заречка	152.6 и Δ 136.5	55° 20,878' N, 28° 47,001' E
411	Заречное	134.1	55° 25,665' N, 27° 37,457' E
412	Заречное	132.9	55° 24,920' N, 27° 36,542' E
413	Заречье	–	55° 28,511' N, 27° 33,494' E
414	Заречье	154.0 и 151.7	55° 19,878' N, 28° 21,682' E
415	Заречье	Δ 151.3	55° 25,499' N, 26° 43,340' E
416	Заровье	134.4	55° 39,617' N, 28° 17,860' E
417	Застаринье	150.7 и 146.7	55° 10,508' N, 29° 27,610' E
418	Застаринье	Δ 142.0	55° 38,659' N, 28° 28,066' E
419	Затишье	Δ 208.7 и 192.2	54° 41,628' N, 27° 47,294' E
420	Затишье	199.0	55° 02,106' N, 27° 42,404' E
421	Затлойщина	140.6	55° 56,896' N, 28° 09,968' E
422	Зеленая	176.6	54° 58,760' N, 28° 16,349' E

423	Зеленая Горка [11]	–	54° 57,954' N, 28° 04,266' E
424	Зеленая Пуща	138.9	54° 58,804' N, 29° 15,463' E
425	Зеленка	157.0	55° 30,774' N, 27° 30,138' E
426	Зеленка	153.0	55° 39,093' N, 27° 36,044' E
427	Зеленый Остров	Δ 136.8	55° 32,819' N, 28° 43,889' E
428	Земляне 1-е	135.8	55° 26,122' N, 28° 07,397' E
429	Знамя	218.5	54° 30,853' N, 29° 55,029' E
430	Золвица	–	55° 36,646' N, 27° 20,852' E
431	Зубелище	Δ 168.6 и 148.9	55° 41,481' N, 29° 23,085' E
432	Зубово	Δ 179.2 и 174.4	55° 03,532' N, 27° 07,610' E
433	Зубринец	170.9	55° 04,004' N, 27° 05,913' E
434	Зуи	Δ 172.4	55° 20,126' N, 27° 59,674' E
435	Зыбуны	149.1	55° 41,851' N, 29° 01,795' E
436	Зязюлино	129.7	55° 34,998' N, 28° 05,319' E
И			
437	Ивановский Мох	Δ 159.9 и Δ 158.0	55° 37,750' N, 30° 43,162' E
438	Игольница	Δ 160.4 и 158.6	55° 54,757' N, 29° 00,762' E
439	Игуменово	114.3	55° 22,798' N, 27° 39,502' E
440	Избище 1-е	179.5 и 174.0	54° 59,031' N, 28° 02,235' E
440	Изофатово	142.5	55° 06,184' N, 28° 55,000' E
442	Ипполитово	164.2 и 158.4	55° 03,266' N, 29° 54,070' E
443	Исаково	Δ 128.6 и Δ 128.7	55° 43,882' N, 28° 20,519' E
444	Искра	Δ 157.0	54° 59,289' N, 30° 12,990' E
445	Исшкаришки	Δ 161.3	54° 58,278' N, 26° 15,823' E
446	Ихмуство	–	55° 22,747' N, 27° 34,840' E
К			
447	Кавырицы	Δ 194.6	54° 43,671' N, 28° 32,881' E
448	Казимировка	Δ 175.9	55° 43,612' N, 27° 21,832' E
449	Казимировка	185.0 и 181.6	55° 02,868' N, 27° 19,496' E
450	Казнадеево	171.0 и 165.2	55° 07,545' N, 27° 08,831' E
451	Калинки	147.2	55° 39,578' N, 29° 04,145' E
452	Калитино	186.0 и 167.9	55° 00,477' N, 27° 16,660' E
453	Кальнишки	Δ 147.1, 136.4 и 136.0	55° 21,841' N, 26° 39,247' E
454	Калотино	–	55° 47,727' N, 28° 58,072' E
455	Каменка	–	55° 13,389' N, 28° 11,379' E
456	Каменка	166.0	55° 36,594' N, 27° 17,714' E
457	Каменка	Δ 145.2, 139.1 и 132.6	55° 25,041' N, 26° 46,657' E
458	Каменный Мост	181.6, 180.3 и 179.0	54° 59,163' N, 28° 18,982' E
459	Каменполье	148.4 и 145.2	55° 37,615' N, 27° 30,768' E
460	Каменский Мох	–	55° 49,243' N, 29° 55,970' E
461	Канишево	Δ 132.0	55° 16,166' N, 27° 22,956' E
462	Капитанский Ров	187.0 и Δ 186.2	54° 18,892' N, 30° 19,549' E
463	Караньки	Δ 146.4	54° 59,431' N, 29° 40,450' E
464	Каритинский Мох	180.4	55° 27,456' N, 30° 11,146' E
465	Каролино	200.9	54° 59,238' N, 27° 32,481' E
466	Карчмишки	140.6	55° 24,091' N, 26° 40,213' E
467	Касаковщина	–	55° 06,058' N, 27° 43,361' E

468	Каспьянская Лесная Дача	162.9	55° 23,326' N, 30° 53,159' E
469	Катковщина	157.0 и 156.2	55° 30,614' N, 27° 30,964' E
470	Катринова	Δ 135.5	55° 40,160' N, 28° 17,358' E
471	Качаново	189.4 и 186.7	55° 16,497' N, 28° 19,759' E
472	Кейданы	208.1	54° 49,335' N, 27° 41,369' E
473	Кисели	Δ 139.0, 136.2 и 132.2	55° 19,788' N, 28° 58,948' E
474	Кирейки	Δ 232.4, 218.5 и 200.3	55° 36,402' N, 29° 50,156' E
475	Киритино	–	54° 56,016' N, 27° 40,403' E
476	Клейники	134.3 и 130.7	55° 35,321' N, 28° 01,519' E
477	Кленовый Остров	168.0 и 165.7	55° 01,147' N, 27° 07,980' E
478	Кленшки	151.6 и 142.5	55° 29,140' N, 26° 58,520' E
479	Клименки	Δ 192.4 и 151.9	55° 26,361' N, 30° 16,311' E
480	Клишки	–	55° 36,118' N, 27° 16,700' E
481	Клопани	134.2	55° 38,553' N, 27° 50,510' E
482	Княжино	159.0 и 154.6	55° 04,609' N, 29° 58,998' E
483	Кобылянка	235.2 и 231.6	54° 45,290' N, 28° 57,883' E
484	Ковшеватое	Δ 161.0	55° 50,874' N, 28° 36,158' E
485	Когачево	177.8 и 170.7	55° 03,761' N, 27° 02,637' E
486	Кожаны	189.4 и 187.4	55° 08,809' N, 28° 17,579' E
487	Кожемячино	143.2	55° 46,418' N, 28° 30,847' E
488	Козари	150.3	55° 38,941' N, 29° 04,351' E
489	Козики	–	55° 38,567' N, 28° 17,889' E
490	Козиковское	137.8 и 136.2	55° 38,068' N, 28° 17,303' E
491	Козиный Луг	178.3 и 170.9	55° 04,053' N, 27° 05,150' E
492	Козлов Остров	–	55° 25,792' N, 27° 34,279' E
493	Козловское	–	55° 36,883' N, 29° 14,300' E
494	Козловцы	137.4 и 134.2	55° 39,910' N, 28° 41,043' E
495	Козловщина	128.5	55° 05,124' N, 29° 06,267' E
496	Козлы	154.5, Δ 149.7 и 149.5	55° 10,693' N, 29° 49,635' E
497	Козодой	145.3	55° 32,268' N, 29° 24,034' E
498	Козолоево	129.9	55° 29,402' N, 28° 12,384' E
499	Козуси	210.9	55° 37,330' N, 29° 55,251' E
500	Козья Горка	166.0 и 164.6	54° 41,348' N, 28° 42,576' E
501	Козыри	Δ 148.1	55° 29,773' N, 29° 19,861' E
502	Колены	–	54° 48,706' N, 29° 54,595' E
503	Колесники	–	55° 08,927' N, 29° 37,092' E
504	Колесниково	193.7 и 190.3	55° 17,371' N, 28° 01,087' E
505	Колесное	Δ 153.3	55° 27,516' N, 29° 14,143' E
506	Колотовка	137.4 и 135.8	55° 35,497' N, 29° 04,546' E
507	Комарипки	177.8	55° 41,128' N, 27° 23,437' E
508	Комаровка	Δ 252.2 и 204.9	55° 05,081' N, 30° 27,494' E
509	Комета	157.4	55° 41,092' N, 29° 42,226' E
510	Коновальчики	130.2 и 124.8	55° 45,962' N, 28° 11,436' E
511	Коноланщина	131.9	55° 40,955' N, 28° 07,559' E
512	Концеполь	–	55° 24,323' N, 27° 33,839' E
513	Концы	Δ 140.7, 137.5 и 136.6	55° 28,690' N, 27° 49,629' E
514	Копани	Δ 143.5	55° 49,644' N, 28° 35,236' E
515	Копенец	–	55° 34,317' N, 29° 24,520' E

516	Коперовичи	126.4	55° 28,147' N, 28° 08,492' E
517	Копище	173.9	55° 00,897' N, 27° 55,256' E
518	Копно-Боровское	157.4, Δ 154.8 и Δ 149.9	55° 34,736' N, 29° 25,657' E
519	Копно-Желецкое	–	55° 35,134' N, 29° 26,004' E
520	Копцы	–	54° 46,527' N, 28° 53,357' E
521	Копытовка	–	55° 09,002' N, 29° 39,375' E
522	Корзуны	121.0	55° 51,012' N, 28° 01,191' E
523	Корниловская Пуца	149.6 и 147.7	54° 44,837' N, 29° 13,925' E
524	Корное	Δ 139.0 и 137.4	55° 18,114' N, 29° 09,099' E
525	Коробец	–	55° 17,726' N, 27° 25,003' E
526	Королево	139.3	55° 17,877' N, 28° 35,109' E
527	Королиново	Δ 242.2 и 190.4	54° 40,474' N, 28° 55,147' E
528	Корпачево	150.5, 148.8 и 148.2	55° 35,124' N, 27° 36,562' E
529	Корсаково	141.7	55° 31,139' N, 27° 41,428' E
530	Корсацкино	136.6 и 135.3	55° 29,037' N, 28° 04,481' E
531	Корчи	134.0	55° 25,428' N, 27° 32,464' E
532	Корчи	132.7	55° 25,792' N, 28° 39,165' E
533	Коршунец	Δ 149.3	55° 04,737' N, 28° 57,658' E
534	Коршуны	206.6 и 206.5	54° 55,842' N, 27° 38,242' E
535	Корытино	–	55° 19,759' N, 28° 36,641' E
536	Корытники	Δ 139.3 и 136.9	55° 22,291' N, 26° 43,345' E
537	Косниково	–	55° 22,983' N, 28° 01,336' E
538	Косогор	Δ 155.4 и 150.7	55° 40,830' N, 27° 36,451' E
539	Косой Мост	133.6	55° 23,406' N, 26° 57,308' E
540	Кострица	–	55° 43,610' N, 28° 08,768' E
541	Котовские Луга	166.8	55° 50,885' N, 29° 56,713' E
542	Кочамовский Мост	156.9 и 154.9	54° 45,481' N, 28° 46,273' E
543	Кошелевка	–	55° 16,727' N, 27° 18,774' E
544	Кошелево	136.6 и 122.2	55° 49,745' N, 28° 23,036' E
545	Кравница	182.2 и 180.2	55° 04,252' N, 28° 12,385' E
546	Краславский Остров	134.6	55° 37,807' N, 27° 56,590' E
547	Красная Лука	Δ 226.6	54° 43,468' N, 28° 28,799' E
548	Красная Мельница	Δ 157.8	55° 37,728' N, 29° 15,478' E
549	Красная Нива	130.4	55° 49,377' N, 28° 00,264' E
550	Красно	–	55° 20,545' N, 28° 40,693' E
551	Красноармейский Мост	Δ 155.8 и Δ 154.2	55° 41,324' N, 29° 15,417' E
552	Красновка	Δ 176.4	54° 42,245' N, 28° 38,033' E
553	Красное	146.0 и 142.7	55° 55,199' N, 28° 11,548' E
554	Красное	Δ 140.5	55° 50,865' N, 28° 10,784' E
555	Красный	180.5, 178.4 и Δ 172.5	54° 51,427' N, 29° 36,456' E
556	Красный Бор	–	55° 47,594' N, 27° 45,813' E
557	Красный Бор	133.9	55° 48,064' N, 27° 49,664' E
558	Красный Бор	136.6 и 136.2	55° 13,695' N, 27° 09,070' E
559	Красный Мох	–	55° 39,514' N, 28° 59,297' E
560	Красный Мох	Δ 167.8 и Δ 161.8	55° 40,487' N, 30° 37,293' E

561	Красный Мох	Δ 151.7	55° 39,811' N, 30° 35,299' E
562	Красомайка	Δ 153.3	55° 26,212' N, 29° 12,981' E
563	Кринки	Δ 149.2 и 139.2	55° 36,467' N, 28° 22,965' E
564	Кровцы	125.3	55° 45,440' N, 28° 09,212' E
565	Кронштадт	–	54° 48,065' N, 28° 32,172' E
566	Крулишки	186.3 и 185.2	54° 57,319' N, 26° 32,560' E
567	Крупенский Мох	–	55° 06,869' N, 28° 04,861' E
568	Крупец	Δ 169.3	55° 47,513' N, 28° 45,586' E
569	Крупца	177.8	54° 57,544' N, 27° 26,850' E
570	Крутик	Δ 162.5	55° 59,932' N, 29° 25,909' E
571	Крутики	–	55° 47,385' N, 29° 04,358' E
572	Крутой Ручей	139.9	55° 54,423' N, 28° 18,936' E
573	Круш	165.9, 162.8 и 154.9	54° 43,873' N, 29° 19,567' E
574	Крушинник	Δ 148.5, 143.9 и 137.0	55° 27,364' N, 28° 15,854' E
575	Кубельщина	–	55° 44,006' N, 28° 04,140' E
576	Кублицино	–	55° 11,434' N, 28° 40,345' E
577	Куголевка	–	55° 16,271' N, 28° 12,750' E
578	Кузавовщина	147.0 и 143.4	55° 13,602' N, 29° 33,207' E
579	Кузня	134.0	55° 25,639' N, 27° 32,602' E
580	Куктишки	142.5	55° 28,771' N, 26° 59,363' E
581	Кулаково	Δ 176.3	55° 53,113' N, 27° 40,985' E
582	Куландино	245.4	55° 41,566' N, 29° 56,369' E
583	Кулики	–	55° 41,317' N, 29° 37,040' E
584	Куликовка	–	54° 16,597' N, 29° 28,899' E
585	Кулинчино	–	55° 43,744' N, 28° 14,238' E
586	Куповать	Δ 180.5	54° 43,330' N, 29° 53,426' E
587	Курилевский Мох	Δ 174.1, 170.2 и 162.8	55° 10,962' N, 29° 34,297' E
588	Кут-Расно	145.3	55° 17,984' N, 28° 33,815' E
589	Куты	174.7, 169.2 и Δ 168.4	54° 56,273' N, 28° 16,368' E
590	Куты 1-е	136.8	55° 33,096' N, 28° 01,968' E
591	Кухарево	Δ 132.2	55° 47,977' N, 28° 15,809' E
Л			
592	Лавки	150.0	55° 35,406' N, 27° 38,189' E
593	Лавское	–	55° 47,133' N, 28° 55,497' E
594	Лаевщина	138.0	55° 34,608' N, 28° 28,770' E
595	Лазовецкий Мох	Δ 196.8 и Δ 193.4	55° 25,313' N, 30° 06,233' E
596	Лапки	130.2	55° 24,619' N, 28° 58,742' E
597	Латышево	–	55° 26,676' N, 28° 29,356' E
598	Латыши	141.7	54° 59,731' N, 29° 42,551' E
599	Лацужье	Δ 159.0 и 156.6	55° 37,872' N, 29° 19,021' E
600	Лебединый Мох	156.0	55° 44,221' N, 29° 09,562' E
601	Левково	Δ 202.2	55° 14,620' N, 27° 53,791' E
602	Левончиков	–	55° 31,259' N, 29° 25,992' E
603	Лелейки	Δ 219.3 и 182.9	55° 05,880' N, 26° 41,183' E
604	Леонково	202.5	54° 32,138' N, 30° 00,599' E
605	Леоновка	127.3	55° 23,372' N, 27° 45,154' E
606	Лесичино	–	56° 01,906' N, 27° 49,904' E
607	Лесная	152.7, 152.6 и 143.9	55° 37,172' N, 29° 33,791' E
608	Лесн. Плавно	Δ 134.2 и 132.6	55° 24,163' N, 27° 53,887' E

609	Лешково	–	55° 42,058' N, 27° 58,781' E
610	Лидница	181.4	55° 04,997' N, 27° 57,710' E
611	Лизовщина	–	55° 33,031' N, 27° 28,697' E
612	Лимовик	–	55° 00,117' N, 27° 52,860' E
613	Лиошково	–	55° 14,442' N, 27° 26,610' E
614	Липки	Δ 155.8 и Δ 151.5	55° 41,161' N, 29° 16,957' E
615	Липники	–	55° 31,555' N, 29° 14,462' E
616	Липники	–	55° 29,147' N, 28° 39,147' E
617	Липники	172.7	54° 47,431' N, 27° 52,685' E
618	Липовка	–	55° 27,226' N, 29° 20,598' E
619	Липово	–	55° 25,163' N, 27° 33,527' E
620	Липовый Остров	Δ 145.0	55° 18,718' N, 29° 21,118' E
621	Лисичина	Δ 217.4	55° 12,887' N, 30° 25,661' E
622	Лисуны	157.2, 153.4 и 153.1	55° 06,650' N, 27° 20,318' E
623	Литвины	–	55° 17,840' N, 28° 30,209' E
624	Литвиново	–	55° 44,172' N, 28° 16,006' E
625	Литвиново	136.2 и 129.6	55° 29,014' N, 28° 34,421' E
626	Литвяки	156.0	55° 04,586' N, 29° 36,451' E
627	Литвяково	123.6	55° 47,730' N, 28° 22,823' E
628	Литвятские Горки [11]	–	55° 43,153' N, 28° 41,803' E
629	Лихачи	Δ 127.1, 117.3 и 113.5	55° 36,999' N, 28° 08,155' E
630	Лобаневка	171.5	55° 49,346' N, 30° 13,743' E
631	Ловжа	139.7	55° 34,122' N, 29° 18,645' E
632	Логи	225.9 и 223.8	54° 39,105' N, 30° 07,378' E
633	Лоделево	Δ 163.1	56° 00,298' N, 27° 55,398' E
634	Лоза	204.9	55° 14,740' N, 28° 13,240' E
635	Лоза	159.4 и 148.9	55° 21,249' N, 28° 18,034' E
636	Лозовики	136.6	55° 28,930' N, 28° 05,703' E
637	Лозовка	–	55° 48,349' N, 27° 05,585' E
638	Лозовка	Δ 141.1 и 131.0	55° 40,185' N, 28° 13,610' E
639	Лозовые	–	55° 14,365' N, 28° 24,620' E
640	Ломоносовское Нивье	162.0	55° 47,520' N, 29° 49,685' E
641	Лопатовщина	161.2	55° 09,811' N, 27° 38,674' E
642	Лопашки	Δ 215.7 и 207.2	55° 46,720' N, 30° 06,681' E
643	Лопоухи	Δ 184.9	55° 46,260' N, 29° 57,417' E
644	Лопуховка	Δ 136.8	55° 11,027' N, 26° 57,096' E
645	Лосиные Ямы	158.5	54° 38,801' N, 28° 17,741' E
646	Лощанское	131.8	55° 24,342' N, 27° 08,877' E
647	Луговцы	–	54° 33,875' N, 30° 38,109' E
648	Луг Сорочин	147.5	55° 37,820' N, 29° 00,426' E
649	Лужинское	151.5 и Δ 150.6	54° 57,303' N, 30° 13,509' E
650	Лужки	Δ 179.3 и 159.0	55° 00,171' N, 30° 17,623' E
651	Луки	Δ 145.8, 140.2 и 140.1	55° 56,019' N, 28° 01,063' E
652	Лукомщина	Δ 147.7 и 140.4	55° 22,014' N, 29° 30,198' E
653	Луначарское	Δ 134.3 и 131.5	55° 35,376' N, 28° 16,439' E
654	Лутовье	140.4	55° 09,419' N, 29° 23,843' E
655	Лысая Гора [11]	–	54° 39,405' N, 28° 42,932' E
656	Лысая Гора	161.6	54° 39,206' N, 28° 18,358' E

657	Лысая Гора	148.7	55° 22,988' N, 28° 45,220' E
658	Любасово	146.6	55° 37,935' N, 29° 32,598' E
659	Любина-Гора [11]	150.6	55° 31,054' N, 29° 28,334' E
660	Любово	187.9, 187.3 и Δ 175.6	54° 54,667' N, 28° 22,547' E
661	Людвиново	207.9 и 207.6	54° 44,031' N, 27° 56,251' E
662	Лядина	–	55° 36,530' N, 27° 09,222' E
663	Лядо	193.5 и 190.7	54° 57,422' N, 27° 30,657' E
664	Лялюши	Δ 203.4, 197.8 и 197.3	55° 09,136' N, 27° 50,298' E
665	Ляховщина	130.4	55° 44,404' N, 28° 18,458' E
М			
666	Мадестово	147.2 и 146.1	55° 28,256' N, 29° 16,892' E
667	Мазалевщина	148.8	55° 58,308' N, 28° 11,037' E
668	Мазинки	Δ 172.0 и Δ 170.9	54° 57,808' N, 28° 52,853' E
669	Мазурино	–	55° 29,066' N, 28° 09,405' E
670	Майдан	–	54° 41,770' N, 28° 43,491' E
671	Максимово	141.0, 136.4 и 131.5	55° 51,552' N, 28° 13,662' E
672	Макуты	139.5	55° 57,807' N, 28° 19,671' E
673	Маланица	175.8	55° 31,752' N, 29° 45,855' E
674	Мал. Бор	186.3 и 169.1	55° 12,777' N, 28° 00,562' E
675	Малевни	140.4	55° 25,059' N, 29° 08,082' E
676	Малиновка	Δ 242.2 и 190.4	54° 40,657' N, 28° 55,614' E
677	Малиновка	181.1, 180.2 и 173.7	54° 48,732' N, 29° 03,702' E
678	Малиновка	175.8 и 172.4	54° 57,667' N, 28° 17,943' E
679	Малиновка	141.9	54° 48,403' N, 29° 12,294' E
680	Малиново	–	55° 28,564' N, 26° 33,981' E
681	Малиново	–	55° 15,540' N, 27° 25,496' E
682	Малиново	140.6	55° 46,635' N, 28° 29,392' E
683	Малиновщина	205.1	55° 04,480' N, 27° 37,985' E
684	Малиновский Остров	–	54° 43,514' N, 28° 42,117' E
685	Малое Любохово	Δ 190.1	54° 53,514' N, 28° 01,198' E
686	Мал. Ольшнево	–	55° 16,141' N, 27° 14,126' E
687	Мал. Пуца	Δ 153.0	55° 42,801' N, 29° 07,873' E
688	Мал. Толстица	130.4	55° 17,036' N, 27° 16,412' E
689	Мамоновщина	139.6 и Δ 133.2	55° 49,239' N, 28° 11,155' E
690	Маринки	136.0	55° 45,694' N, 27° 52,002' E
691	Марково	145.4	55° 57,772' N, 28° 08,516' E
692	Марковщина	146.3	55° 27,825' N, 29° 21,379' E
693	Марковщина	Δ 138.6	55° 36,382' N, 28° 13,999' E
694	Мартияново	136.6	55° 16,410' N, 27° 32,815' E
695	Марцинята	223.0	55° 32,295' N, 29° 48,922' E
696	Марьяново	Δ 137.1	55° 33,339' N, 28° 02,979' E
697	Марьянполе	144.1	55° 46,392' N, 27° 21,614' E
698	Марьянполье	132.3	55° 17,532' N, 27° 10,513' E
699	Маскалюки	–	55° 21,037' N, 27° 32,229' E
700	Масликово	130.8 и 126.0	55° 31,226' N, 28° 20,125' E
701	Маслово	129.5 и 128.9	55° 40,036' N, 28° 05,332' E
702	Масловщина	Δ 181.0	55° 37,382' N, 27° 09,071' E

703	Мателевка	–	55° 56,577' N, 28° 09,281' E
704	Матиянишки	162.7 и 156.6	55° 41,915' N, 26° 55,151' E
705	Магулево	129.7	55° 40,343' N, 28° 02,464' E
706	Магюши	182.4	54° 56,930' N, 28° 23,508' E
707	Медведи	–	55° 48,933' N, 28° 01,258' E
708	Медведи	150.3 и 146.0	55° 05,298' N, 29° 40,001' E
709	Медведица	199.8	54° 49,039' N, 27° 51,502' E
710	Медвежий Отступ	Δ 182.9 и 179.5	54° 59,674' N, 28° 03,201' E
711	Медвежино	Δ 131.0	56° 09,145' N, 28° 08,734' E
712	Межанская Лесная Дача	–	55° 21,663' N, 28° 51,109' E
713	Междуречье	135.8	56° 03,936' N, 28° 14,080' E
714	Межки	135.2	55° 38,712' N, 28° 48,664' E
715	Мерзяки	134.8	55° 32,044' N, 27° 57,661' E
716	Мигулино	252.6 и 240.8	54° 41,382' N, 29° 45,566' E
717	Микулины Буськи	–	55° 03,884' N, 28° 11,947' E
718	Милевщина	Δ 155.7, 142.6 и Δ 139.3	56° 05,133' N, 28° 10,667' E
719	Милополье	–	55° 06,519' N, 27° 31,575' E
720	Милькуны	Δ 183.6	54° 49,510' N, 27° 59,192' E
721	Мирный	186.7 и 181.0	54° 40,233' N, 28° 49,498' E
722	Миролобово	Δ 157.5	55° 09,925' N, 29° 27,059' E
723	Мирончики	Δ 160.2	55° 24,429' N, 28° 23,184' E
724	Миськово	164.8	55° 21,257' N, 28° 09,512' E
725	Мисьники	–	55° 46,572' N, 27° 51,780' E
726	Митковичи	–	55° 07,808' N, 29° 35,420' E
727	Митькино	–	55° 28,842' N, 29° 20,590' E
728	Михайлово	–	55° 24,718' N, 27° 32,920' E
729	Михалиново	136.0	55° 16,522' N, 27° 27,262' E
730	Михаси	139.3 и 139.0	55° 37,698' N, 28° 22,884' E
731	Мицури	–	54° 50,867' N, 29° 02,689' E
732	Мишонки	–	55° 20,050' N, 29° 44,269' E
733	Млынок	132.5	55° 45,798' N, 27° 20,278' E
734	Могилки	162.3 и 161.1	54° 38,269' N, 28° 22,702' E
735	Могилки	Δ 156.0	55° 22,666' N, 28° 17,094' E
736	Модель-Бор	177.2 и 174.6	55° 01,602' N, 28° 05,399' E
737	Мозолы	Δ 204.3	54° 36,198' N, 29° 38,588' E
738	Монсева Гора [11]	Δ 178.8	55° 27,082' N, 28° 24,912' E
739	Мокино	–	55° 29,233' N, 28° 22,568' E
740	Мокрое	237.6, 224.3 и 221.3	54° 35,039' N, 29° 57,737' E
741	Молодище	153.2, 152.1 и 145.4	55° 34,751' N, 29° 36,275' E
742	Моргужово	165.4	56° 00,088' N, 27° 58,462' E
743	Морковцы	171.5	54° 51,303' N, 28° 11,288' E
744	Морозы	131.9 и 120.7	55° 39,811' N, 27° 55,302' E
745	Моршаки	Δ 152.3	55° 55,111' N, 29° 06,803' E
746	Мосальщина	–	55° 53,189' N, 28° 18,539' E
747	Москалево	125.3	55° 45,498' N, 28° 03,893' E
748	Мостице	–	55° 46,013' N, 27° 23,096' E

749	Мостище	–	55° 20,888' N, 27° 36,600' E
750	Мостище	Δ 169.4, 165.3 и 164.1	54° 51,062' N, 28° 12,775' E
751	Мостище	133.8	55° 43,264' N, 27° 50,814' E
752	Мосты	224.3 и Δ 220.2	54° 33,081' N, 29° 37,551' E
753	Мох	Δ 175.6 и 169.7	54° 43,124' N, 28° 42,769' E
754	Мох	130.8	55° 44,934' N, 28° 19,376' E
755	Мошница	120.4	55° 49,031' N, 28° 16,835' E
756	Мошены	178.5	55° 03,868' N, 28° 10,832' E
757	Муляры	Δ 203.4, 200.0 и 192.5	55° 09,823' N, 27° 49,790' E
758	Мурзы	132.9	55° 42,276' N, 28° 01,135' E
759	Мутилино	167.7	55° 15,459' N, 27° 46,534' E
760	Мушино	136.0, 135.2 и 134.6	55° 33,951' N, 28° 03,876' E
761	Мыслик	137.3	55° 40,321' N, 27° 10,252' E
762	Мышки	Δ 153.4	55° 29,129' N, 27° 31,105' E
Н			
763	Наволоки	–	56° 02,405' N, 28° 04,128' E
764	Наддатки	195.8	55° 05,353' N, 27° 43,416' E
765	Надежина	228.0, 226.3 и Δ 214.6	54° 32,449' N, 29° 57,381' E
766	Надея	162.5	55° 39,007' N, 27° 14,385' E
767	Надея	Δ 131.1 и 130.2	55° 31,532' N, 28° 11,182' E
768	Надозерье	193.7 и 192.7	55° 03,234' N, 27° 24,148' E
769	Настасьино	169.0 и Δ 163.8	55° 40,357' N, 29° 16,344' E
770	Насторишки	Δ 166.5 и 156.7	55° 29,918' N, 26° 36,084' E
771	Нача	–	55° 31,468' N, 28° 23,812' E
772	Нивье	Δ 175.5	55° 55,028' N, 28° 57,692' E
773	Нивье	135.3 и 127.2	55° 40,679' N, 28° 43,882' E
774	Нивье	Δ 131.0	56° 09,493' N, 28° 08,701' E
775	Нивьяне	Δ 184.7 и 134.0	55° 37,234' N, 27° 59,187' E
776	Нивьяне	133.6 и 131.5	55° 36,964' N, 28° 00,152' E
777	Низина	–	55° 25,842' N, 27° 33,744' E
778	Низина	132.6	55° 24,948' N, 27° 31,341' E
779	Никифоровцы	118.3	55° 45,881' N, 28° 06,918' E
780	Никифоровцы	Δ 125.0	55° 46,091' N, 28° 03,323' E
781	Николаево	–	55° 25,526' N, 27° 35,210' E
782	Николаево	Δ 132.0	55° 20,544' N, 26° 49,894' E
783	Николаенки	210.2	55° 39,297' N, 29° 45,842' E
784	Никольчики	Δ 137.1	55° 32,834' N, 28° 02,978' E
785	Нища	Δ 191.8 и 180.6	56° 00,389' N, 28° 15,699' E
786	Новики	213.0	55° 37,133' N, 29° 50,539' E
787	Новина	165.4 и Δ 165.2	54° 39,301' N, 28° 20,887' E
788	Новинка	–	55° 38,235' N, 27° 44,267' E
789	Новинка	–	55° 27,857' N, 27° 46,562' E
790	Новинки	–	54° 41,941' N, 29° 27,403' E
791	Новинье	127.6	55° 48,455' N, 28° 03,302' E
792	Новины	Δ 148.5 и Δ 142.6	55° 20,216' N, 28° 55,441' E
793	Новины	145.5	54° 57,411' N, 29° 03,381' E
794	Нов. Мостище	Δ 157.1	55° 37,910' N, 30° 37,126' E
795	Новоборзилово	122.6	55° 32,731' N, 28° 18,620' E
796	Новоселье	Δ 184.2 и 183.8	54° 58,068' N, 26° 58,749' E
797	Новоселы	Δ 162.8	55° 23,679' N, 28° 44,028' E

798	Нов. Пегришки	Δ 132.0	55° 20,733' N, 26° 48,412' E
899	Новый Двор	Δ 157.0	56° 01,834' N, 27° 50,480' E
О			
800	Оболец	Δ 154.2, 149.3 и 146.6	55° 01,988' N, 29° 37,084' E
801	Обольская Лесная Дача	Δ 141.6	55° 23,076' N, 29° 09,787' E
802	Обольское Болото	Δ 151.1 и 146.9	55° 25,788' N, 29° 15,433' E
803	Образеево	140.8, Δ 138.7 и 137.0	55° 56,530' N, 28° 04,781' E
804	Обухово	–	55° 45,589' N, 28° 07,654' E
805	Озерное	Δ 156.9 и 146.7	55° 39,302' N, 29° 19,473' E
806	Озеровка	–	55° 42,145' N, 27° 22,904' E
807	Окольники	227.8, 224.0 и 210.8	54° 49,442' N, 28° 57,913' E
808	Ольханица	Δ 148.5	55° 20,174' N, 28° 57,813' E
809	Ольховики	203.6, 202.9 и Δ 202.3	54° 56,352' N, 28° 36,764' E
810	Ольховка	131.3	55° 30,163' N, 28° 16,631' E
811	Ольшаники	202.3	55° 46,242' N, 30° 04,719' E
812	Ольшанка	–	55° 22,215' N, 29° 47,648' E
813	Ореховка	145.3	55° 36,242' N, 27° 24,169' E
814	Ореховно	–	55° 49,119' N, 29° 02,450' E
815	Орловка	–	55° 43,315' N, 27° 18,811' E
816	Орлово	–	55° 31,241' N, 29° 00,135' E
817	Орлово Гнездо	–	54° 42,896' N, 30° 30,585' E
818	Оседки	129.7	55° 40,867' N, 28° 26,796' E
819	Осетице	–	55° 54,131' N, 28° 23,277' E
820	Осиновка	–	55° 43,601' N, 28° 06,735' E
821	Осиновка	–	55° 43,593' N, 28° 24,196' E
822	Осиновка	–	55° 03,790' N, 27° 39,060' E
823	Осиновка	135.8 и 134.7	55° 28,965' N, 28° 38,114' E
824	Осиновское Болото	Δ 195.4	55° 06,555' N, 27° 25,835' E
825	Осовины	–	55° 06,216' N, 28° 17,739' E
826	Осовое	Δ 140.5	55° 50,801' N, 28° 08,591' E
827	Осоки	–	55° 43,676' N, 28° 02,679' E
828	Остров	–	55° 18,658' N, 29° 17,529' E
829	Остров	Δ 247.3, 240.8 и 230.4	54° 38,323' N, 28° 00,825' E
830	Остров	Δ 225.2, 220.1 и Δ 214.6	54° 52,875' N, 30° 46,785' E
831	Остров	177.6 и 170.6	54° 52,300' N, 27° 57,678' E
832	Остров	149.5	55° 30,127' N, 29° 28,375' E
833	Острова	155.9	55° 30,476' N, 29° 41,791' E
834	Остров Барсучка	–	55° 29,479' N, 29° 26,330' E
835	Остров Лещ	–	55° 35,010' N, 27° 23,623' E
836	Остров Милецкий	145.5	55° 29,368' N, 29° 27,828' E
837	Островок	136.4	56° 03,232' N, 27° 58,194' E
838	Островская Дача	Δ 178.8 и Δ 176.7	55° 30,488' N, 30° 31,320' E
839	Островщина	Δ 138.5	55° 53,203' N, 28° 13,935' E
840	Островщина	123.1	55° 49,159' N, 28° 15,590' E
841	Острова	–	55° 25,007' N, 29° 14,265' E
842	Острова	Δ 155.5 и 140.1	54° 59,355' N, 29° 05,215' E

843	Острова	144.0 и 141.9	55° 36,091' N, 27° 44,046' E
844	Острова	143.6, 143.3 и 143.2	54° 54,542' N, 29° 29,447' E
845	Острова	140.7	55° 38,641' N, 27° 32,283' E
II			
846	Павлиново	–	55° 20,566' N, 28° 07,804' E
847	Павловичи	Δ 178.8 и 167.6	55° 21,964' N, 30° 34,926' E
848	Пагоры	146.9	55° 28,831' N, 29° 16,374' E
849	Падары	141.7, 140.8 и 137.0	55° 57,484' N, 28° 03,905' E
850	Палестина	Δ 184.6 и 175.8	54° 38,257' N, 29° 07,515' E
851	Пантелеево	137.0	55° 27,155' N, 28° 05,277' E
852	Папартишки	143.8	55° 28,018' N, 26° 42,949' E
853	Парабье	–	55° 11,842' N, 28° 37,250' E
854	Партизанская	145.6 и 135.9	55° 56,867' N, 27° 51,234' E
855	Парфененки	Δ 230.7, 223.8 и 218.9	55° 37,977' N, 29° 54,725' E
856	Пашки	–	55° 21,322' N, 27° 36,877' E
857	Пельнево	–	55° 30,134' N, 27° 41,236' E
858	Переволоки	162.0	55° 43,032' N, 27° 05,313' E
859	Пересовье	Δ 170.1 и 162.4	54° 43,770' N, 28° 12,785' E
860	Перхулево	191.1	55° 42,230' N, 27° 25,608' E
861	Пески	Δ 203.4	55° 03,784' N, 27° 43,041' E
862	Песковатка	–	55° 07,952' N, 27° 31,220' E
863	Песковатка	–	55° 02,244' N, 27° 54,901' E
864	Песковатка	Δ 160.5 и 140.4	55° 46,370' N, 28° 27,179' E
865	Петровщина	176.0, 173.0 и 172.4	55° 00,584' N, 28° 02,425' E
866	Петровщина	140.0	55° 59,837' N, 27° 48,951' E
867	Печище	146.4 и 139.3	54° 59,703' N, 29° 03,438' E
868	Печуры	153.4	55° 09,221' N, 29° 38,899' E
869	Пискунице	–	55° 32,501' N, 29° 24,623' E
870	Пицаловка	173.3	54° 59,521' N, 27° 56,168' E
871	Пищурина	Δ 136.3 и 140.2	55° 27,265' N, 27° 36,090' E
872	Плаксы	139.0 и 128.1	55° 32,122' N, 28° 40,806' E
873	Плиговка	–	55° 49,375' N, 28° 01,592' E
874	Плиговки	134.4	55° 15,190' N, 28° 30,338' E
875	Плинтовка	–	55° 40,294' N, 27° 30,221' E
876	Плинтовка	181.6	55° 16,621' N, 28° 17,210' E
877	Плискуново	148.5 и 147.2	54° 58,877' N, 29° 29,158' E
878	Плотки	Δ 163.0	55° 26,172' N, 29° 52,115' E
879	Плошнядь	–	55° 46,582' N, 27° 30,492' E
880	Плутитце	–	55° 33,619' N, 29° 25,977' E
881	Площик	145.7	55° 59,667' N, 28° 15,750' E
882	Плясинка	159.4	54° 38,544' N, 28° 25,383' E
883	Победа	–	54° 30,509' N, 30° 45,000' E
884	Погары	206.0 и 199.8	54° 42,833' N, 27° 47,347' E
885	Погоры	–	55° 42,365' N, 27° 48,051' E
886	Погоры	132.4 и Δ 132.1	55° 23,493' N, 27° 33,010' E
887	Погошено	Δ 143.1	55° 46,371' N, 28° 39,933' E
888	Погулянка	Δ 132.3 и 130.4	55° 33,261' N, 28° 07,496' E
889	Погуляновка	163.4	55° 53,903' N, 27° 40,308' E
890	Подарка	133.6	55° 36,156' N, 28° 00,386' E
891	Подбельцы	145.5 и 144.7	55° 36,279' N, 28° 38,435' E

892	Подвышенки	Δ 170.7, 158.3 и 136.8	55° 44,373' N, 27° 07,640' E
893	Подзаровье	Δ 256.7 и 223.0	54° 41,998' N, 28° 55,658' E
894	Подишки	Δ 154.3 и 141.8	55° 28,142' N, 26° 55,397' E
895	Подлавище	177.2 и 172.4	55° 01,028' N, 28° 05,937' E
896	Подлипки	175.1 и 156.4	55° 38,130' N, 27° 16,487' E
897	Подлипки	128.9	55° 45,482' N, 28° 11,113' E
898	Подмостье	140.2	55° 27,774' N, 27° 37,017' E
899	Подолье	–	55° 25,031' N, 27° 31,677' E
900	Подречне	–	55° 25,766' N, 26° 43,364' E
901	Пожарище	122.1	55° 48,363' N, 28° 11,150' E
902	Позняки	254.9	54° 34,574' N, 29° 46,127' E
903	Покровцино	–	55° 49,933' N, 28° 32,589' E
904	Полуйки	133.8, 132.8 и 131.0	55° 45,850' N, 27° 41,171' E
905	Полянка	–	55° 27,206' N, 28° 14,431' E
906	Понары	–	55° 02,897' N, 27° 56,854' E
907	Понский Бор	Δ 188.8 и 170.7	54° 54,014' N, 28° 04,857' E
908	Понурицы	Δ 150.8, 150.6 и Δ 150.5	55° 40,579' N, 29° 02,638' E
909	Попелушево	142.4 и 136.2	55° 55,939' N, 28° 08,740' E
910	Поплово	–	55° 32,768' N, 28° 26,228' E
911	Поповка	Δ 183.3, 178.0 и 173.0	54° 48,628' N, 28° 17,660' E
912	Поповка	Δ 135.0 и 176.2	54° 51,686' N, 28° 56,259' E
913	Попово Болото	176.9 и 171.2	54° 36,888' N, 29° 00,679' E
914	Порубье	Δ 156.2	55° 54,277' N, 29° 16,470' E
915	Поток	–	55° 04,183' N, 28° 10,227' E
916	Потоки	149.1	55° 41,552' N, 29° 00,830' E
917	Потоки	149.0	55° 41,822' N, 28° 58,979' E
918	Прасполье	–	55° 24,886' N, 28° 05,670' E
919	Пригорное	Δ 217.5	54° 39,825' N, 28° 41,036' E
920	Прикутная Пуща	137.5	55° 44,735' N, 27° 45,232' E
921	Приязнь	–	55° 10,248' N, 27° 18,277' E
922	Промыслы	160.2 и 154.8	55° 30,629' N, 27° 35,507' E
923	Прорвы	–	55° 45,693' N, 27° 47,929' E
924	Проштанки	169.9 и 165.2	54° 56,497' N, 28° 25,338' E
925	Прудины	147.6 и 145.9	55° 30,754' N, 29° 18,989' E
926	Прудишки	139.7	55° 28,052' N, 26° 45,496' E
927	Прудиче	–	55° 41,636' N, 29° 36,378' E
928	Прудники	133.9	55° 23,554' N, 26° 52,909' E
929	Прудняково	–	55° 27,842' N, 29° 19,659' E
930	Прудок	146.0 и 143.2	55° 57,089' N, 28° 11,484' E
931	Прудок-Рудня	131.5	55° 43,865' N, 28° 45,215' E
932	Прыгуново	145.2	55° 17,653' N, 29° 23,810' E
933	Пузанщина	169.3	56° 07,198' N, 28° 08,869' E
934	Пузатка	–	55° 47,356' N, 29° 03,201' E
935	Пуньки	147.4 и 138.4	54° 58,151' N, 29° 01,573' E
936	Пустельники	148.4	56° 00,987' N, 27° 50,909' E
937	Пустошка	–	55° 32,072' N, 27° 15,574' E
938	Пустошка	146.6	55° 46,780' N, 27° 11,202' E
939	Путятино	133.7	55° 26,249' N, 28° 07,805' E
940	Пушкари	120.2	55° 49,209' N, 28° 22,424' E

941	Пуца	204.4, Δ 180.5 и 172.3	54° 42,918' N, 29° 54,667' E
942	Пуца	155.3 и 149.3	55° 58,961' N, 27° 54,439' E
943	Пуца	Δ 154.4 и Δ 152.7	55° 42,044' N, 29° 09,200' E
944	Пуца Голубицкая	172.6 и 171.1	55° 02,164' N, 28° 01,378' E
945	Пчельник	134.8	55° 29,062' N, 28° 02,187' E
946	Пырховщина	189.1	54° 37,998' N, 29° 23,328' E
947	Пятницы	Δ 157.2, Δ 157.1 и 153.6	55° 10,069' N, 28° 42,847' E
Р			
948	Рабечино	–	55° 42,482' N, 27° 45,473' E
949	Рабщина	Δ 144.2 и 140.1	54° 58,224' N, 29° 19,203' E
950	Равичевка	134.2	55° 17,230' N, 27° 27,694' E
951	Раветка	153.8	55° 22,795' N, 26° 32,310' E
952	Радионенки	172.1, Δ 168.2 и 167.5	55° 22,725' N, 29° 43,962' E
953	Разулина	136.7 и 135.7	55° 37,634' N, 28° 15,847' E
954	Райполь	130.8	55° 16,961' N, 27° 20,666' E
955	Раков Мох	Δ 200.3	55° 49,247' N, 30° 10,748' E
956	Раковщина	186.5	54° 40,978' N, 29° 22,353' E
957	Ралля	Δ 201.4	55° 05,940' N, 28° 19,321' E
958	Раловцы	169.6 и 162.0	55° 05,901' N, 27° 33,077' E
959	Рамжино	187.1	55° 03,335' N, 29° 45,558' E
960	Рамовщина	138.4	55° 03,089' N, 29° 06,380' E
961	Раскосы	135.8	55° 29,506' N, 28° 38,240' E
962	Расно	–	55° 17,140' N, 28° 34,240' E
963	Распашка	–	55° 15,791' N, 28° 12,822' E
964	Растроб	Δ 279.4, 266.5 и 226.4	54° 46,333' N, 28° 58,933' E
965	Растребы	137.8 и Δ 131.0	56° 08,818' N, 28° 08,454' E
966	Ращинино	Δ 152.9 и 141.9	55° 03,367' N, 29° 38,291' E
967	Редута	175.3	54° 58,268' N, 26° 17,148' E
968	Рейковщина	171.8	55° 42,473' N, 27° 21,274' E
969	Рекуны	–	55° 29,810' N, 28° 03,002' E
970	Репище	–	55° 30,572' N, 27° 29,322' E
971	Робово 2-е	142.8	55° 40,540' N, 27° 33,760' E
972	Ровенец	–	55° 24,079' N, 29° 25,752' E
973	Ровное Поле	178.5	55° 03,152' N, 28° 09,124' E
974	Рогалищина	Δ 134.4	55° 40,609' N, 27° 55,110' E
975	Рогозино	135.1	55° 29,275' N, 28° 07,592' E
976	Родевщина	152.9, 150.3 и 150.2	55° 21,752' N, 28° 16,016' E
977	Рожанщина	131.4	55° 30,045' N, 28° 31,001' E
978	Рожково	181.1 и 173.6	55° 04,684' N, 27° 29,385' E
979	Рожковщина	186.7	55° 15,878' N, 28° 20,373' E
980	Рожново	–	55° 51,128' N, 28° 52,747' E
981	Розалина	–	55° 45,359' N, 28° 17,569' E
982	Романовщина	–	55° 02,677' N, 29° 38,549' E
983	Романовщина	161.0	54° 45,189' N, 29° 19,311' E
984	Росино	194.6, 188.5 и 187.7	55° 00,708' N, 27° 43,299' E
985	Роспашь	166.5 и 155.5	54° 50,051' N, 29° 38,748' E
986	Роща Малая	Δ 152.7	55° 36,026' N, 29° 14,640' E
987	Рубеж	Δ 187.2, 172.6 и 172.1	54° 45,953' N, 30° 15,529' E
988	Рубеж	134.2	55° 23,984' N, 26° 45,813' E

989	Рубчики	143.5	55° 52,048' N, 28° 05,725' E
990	Руда	–	55° 28,679' N, 27° 38,030' E
991	Рудницкие Болота	168.8 и 168.0	54° 52,788' N, 30° 24,330' E
992	Рудня	–	54° 47,219' N, 30° 40,386' E
993	Рудня	179.7 и 167.7	55° 06,937' N, 28° 09,239' E
994	Рудня	156.3, 141.5 и 137.1	55° 31,724' N, 29° 33,553' E
995	Рудня	Δ 149.3	55° 09,412' N, 26° 53,860' E
996	Рудое	Δ 135.7	55° 17,532' N, 27° 10,513' E
997	Рулевка	128.0	55° 29,316' N, 28° 36,949' E
998	Ручей	–	55° 32,365' N, 27° 36,859' E
999	Ручьи	Δ 140.6 и 134.9	55° 23,568' N, 28° 51,013' E
1000	Рыжавщина	150.0	55° 35,406' N, 27° 38,189' E
1001	Рычажино	135.6 и Δ 134.6	56° 07,227' N, 28° 07,772' E
1002	Рябовская Книга	Δ 233.5 и 198.7	55° 32,892' N, 29° 51,226' E
С			
1003	Сазаны	Δ 169.9 и 160.9	55° 30,141' N, 30° 42,620' E
1004	Саламахи	–	55° 44,765' N, 28° 24,272' E
1005	Самулешково	115.3	55° 48,398' N, 28° 09,052' E
1006	Сандоры	180.5	55° 53,863' N, 27° 39,662' E
1007	Светлый Мох	Δ 131.8	55° 12,244' N, 26° 57,772' E
1008	Светлый Остров	190.5	54° 58,325' N, 26° 30,157' E
1009	Свилево	Δ 174.6	56° 02,392' N, 27° 54,636' E
1010	Свистополье	186.1 и 177.2	54° 58,770' N, 28° 13,182' E
1011	Себастьяново	–	55° 23,065' N, 27° 35,590' E
1012	Седловцы	130.9	55° 44,649' N, 28° 23,497' E
1013	Секерка	–	55° 35,455' N, 27° 31,557' E
1014	Селезни	Δ 162.7	55° 27,693' N, 30° 40,414' E
1015	Селезни	142.5	55° 36,285' N, 27° 40,334' E
1016	Селищанская Пуща	161.1 и 156.5	55° 10,735' N, 28° 27,670' E
1017	Селище	133.1, 130.8 и 125.0	55° 43,822' N, 28° 17,734' E
1018	Семяжино	151.1	55° 23,456' N, 28° 12,948' E
1019	Сенинская Пуща	169.2, 165.8 и 166.2	54° 49,339' N, 29° 45,762' E
1020	Сенница	Δ 192.5	55° 03,903' N, 27° 16,447' E
1021	Сеньковщина	–	55° 02,381' N, 29° 09,893' E
1022	Серебрянка	Δ 169.4	55° 51,537' N, 28° 26,068' E
1023	Сивошино	135.7	55° 42,602' N, 28° 35,693' E
1024	Сивцы	Δ 258.5 и 255.8	54° 36,820' N, 29° 47,613' E
1025	Сивый Мох	145.8	55° 44,856' N, 28° 55,963' E
1026	Сидоровцы	Δ 138.1 и 137.0	55° 43,969' N, 28° 27,623' E
1027	Сильманово	133.3	55° 34,193' N, 28° 06,383' E
1028	Сименюги	215.3	55° 31,492' N, 29° 47,506' E
1029	Симониха	–	55° 20,681' N, 27° 37,793' E
1030	Синщина	135.1 и Δ 134.3	56° 06,306' N, 28° 05,052' E
1031	Сипелишки	181.4	54° 58,814' N, 26° 25,846' E
1032	Скакуны	–	54° 58,401' N, 26° 44,548' E
1033	Скобино	247.8	55° 41,812' N, 29° 54,494' E
1034	Сковородино	Δ 142.3	55° 20,380' N, 29° 24,190' E
1035	Скуртишки	–	55° 28,744' N, 26° 57,938' E

1036	Скуртишки	151.9	55° 24,103' N, 26° 33,720' E
1037	Скрынице	134.2	55° 46,987' N, 27° 52,160' E
1038	Слабоцуки	Δ 136.0	55° 41,751' N, 28° 28,278' E
1039	Слобода	141.6	55° 33,034' N, 29° 18,366' E
1040	Слобода	140.3	55° 59,393' N, 28° 15,585' E
1041	Слободка	226.0 и 221.2	54° 32,019' N, 29° 33,024' E
1042	Смолярная	193.3 и 192.8	54° 48,501' N, 27° 50,462' E
1043	Смыч	165.8 и 164.7	55° 00,796' N, 27° 08,834' E
1044	Снохи	207.8	55° 39,195' N, 29° 53,018' E
1045	Собачино	–	55° 47,419' N, 28° 26,887' E
1046	Соболевское	135.0	55° 28,645' N, 28° 36,771' E
1047	Соболевщина	Δ 214.2	54° 27,863' N, 31° 06,945' E
1048	Совиченки	–	55° 20,776' N, 27° 36,870' E
1049	Соколинское	Δ 132.4, Δ 132.3 и Δ 132.0	55° 14,856' N, 26° 54,150' E
1050	Соколовщина	132.5	55° 42,377' N, 28° 03,650' E
1051	Соломино	143.4	55° 53,720' N, 28° 12,925' E
1052	Соломяная	177.8	54° 47,051' N, 27° 48,699' E
1053	Сороки	Δ 142.0	55° 39,295' N, 28° 28,245' E
1054	Сороки-Балаево	–	55° 25,116' N, 28° 05,910' E
1055	Сороковки	137.6 и 136.4	55° 44,351' N, 28° 28,719' E
1056	Сорочино	134.3	55° 33,223' N, 27° 59,398' E
1057	Сосновка	–	55° 40,504' N, 27° 54,249' E
1058	Сосновка	131.7	55° 44,663' N, 27° 21,019' E
1059	Сосониха	176.5	55° 02,712' N, 27° 09,469' E
1060	Сосонщина	–	55° 23,829' N, 28° 15,142' E
1061	Соходухи	136.8, 136.2 и 133.4	55° 44,000' N, 28° 23,820' E
1062	Спектово	144.2 и 140.9	55° 48,600' N, 28° 33,592' E
1063	Спицы	Δ 143.8, 138.6 и Δ 135.5	55° 37,338' N, 29° 10,220' E
1064	Спокойность	–	55° 36,186' N, 27° 15,862' E
1065	Средница	144.8	56° 05,363' N, 28° 14,393' E
1066	Средняя Пуца	Δ 162.2	55° 47,002' N, 28° 24,377' E
1067	Стажарище	Δ 206.8	55° 01,336' N, 30° 28,489' E
1068	Стайка	131.9	55° 39,775' N, 28° 31,423' E
1069	Стайки	140.3	55° 34,223' N, 29° 18,113' E
1070	Стайчевка	165.6	54° 41,222' N, 28° 35,309' E
1071	Станиславово	–	54° 42,155' N, 29° 02,723' E
1072	Станице	131.6	55° 23,937' N, 27° 30,537' E
1073	Старая Пуца	136.0	55° 45,305' N, 27° 49,358' E
1074	Старина	203.6, 190.2 и 183.0	54° 56,456' N, 28° 33,305' E
1075	Старина	Δ 167.7 и 147.2	55° 33,727' N, 29° 13,077' E
1076	Старина	147.4	55° 10,478' N, 29° 26,439' E
1077	Старинка	196.2	54° 58,569' N, 28° 30,557' E
1078	Старины	Δ 156.0	55° 48,811' N, 28° 29,392' E
1079	Сташулевка	Δ 135.4	55° 35,884' N, 28° 03,076' E
1080	Степкин Хутор	207.6	54° 42,040' N, 28° 34,877' E
1081	Стихали	139.4	55° 24,426' N, 26° 46,362' E
1082	Стракелевщина	Δ 206.0 и 177.8	55° 40,682' N, 27° 23,564' E
1083	Стралица	147.6, Δ 141.7 и Δ 140.6	55° 17,100' N, 28° 53,735' E
1084	Стриганцы	Δ 223.6, 211.8 и 211.5	54° 44,637' N, 27° 50,866' E
1085	Стрижино	Δ 132.4	55° 51,203' N, 28° 04,623' E

1086	Струи	Δ 199.9	55° 17,826' N, 28° 00,672' E
1087	Струнская Дача	Δ 150.2	55° 31,225' N, 29° 00,894' E
1088	Стручки	–	55° 46,074' N, 27° 47,170' E
1089	Ступище	–	55° 24,624' N, 27° 33,755' E
1090	Ступище	175.7 и 173.4	55° 05,764' N, 27° 40,609' E
1091	Стурлыги	Δ 147.4	55° 35,109' N, 29° 14,420' E
1092	Суровцы	155.5 и 150.6	55° 31,538' N, 27° 39,614' E
1093	Суровцы	155.5	55° 31,558' N, 27° 39,813' E
1094	Сутоки	135.2	55° 34,669' N, 28° 04,212' E
1095	Сутоцкое	–	55° 17,531' N, 27° 26,429' E
1096	Сухоруково	Δ 145.9 и 138.4	55° 56,401' N, 28° 01,926' E
1097	Сыровня	189.2	55° 29,114' N, 29° 56,497' E
Т			
1098	Таболы	–	55° 22,385' N, 27° 34,809' E
1099	Табор	Δ 143.9	54° 52,989' N, 29° 12,652' E
1100	Таборы	–	55° 33,960' N, 27° 42,756' E
1101	Таборы	Δ 161.1 и 156.7	55° 33,217' N, 29° 15,405' E
1102	Таклин	–	54° 36,525' N, 29° 52,145' E
1103	Тарилова	145.2	55° 36,039' N, 27° 20,333' E
1104	Темная Пуща	183.7	54° 47,429' N, 30° 13,085' E
1105	Темник	147.6	55° 27,507' N, 29° 18,097' E
1106	Теребухово	Δ 155.6 и 146.8	55° 57,595' N, 27° 55,199' E
1107	Терехи	144.8	55° 20,577' N, 28° 40,093' E
1108	Тесны	–	55° 58,382' N, 28° 52,851' E
1109	Тешловская Гора [11]	–	55° 10,465' N, 29° 31,753' E
1110	Тимоновщина	–	55° 29,580' N, 28° 09,361' E
1111	Титовщина	Δ 185.3	55° 40,797' N, 29° 30,368' E
1112	Тихоново	Δ 139.3	55° 27,497' N, 28° 56,525' E
1113	Ткачи	152.9, 152.7 и 151.8	55° 38,923' N, 29° 37,954' E
1114	Токи	188.2, 182.3 и 175.2	55° 01,978' N, 27° 12,452' E
1115	Томашево	–	55° 40,762' N, 28° 11,901' E
1116	Топоры	–	55° 44,529' N, 28° 53,186' E
1117	Тошной Мох	Δ 177.3 и 172.4	54° 51,386' N, 28° 46,138' E
1118	Тривное	Δ 227.3 и 217.5	54° 24,247' N, 30° 33,139' E
1119	Троновый Угол	Δ 230.4	54° 38,277' N, 28° 52,744' E
1120	Тросники	116.4	55° 41,769' N, 28° 14,143' E
1121	Трубачево	Δ 184.1	55° 43,152' N, 30° 18,927' E
1122	Трубино	Δ 249.3 и 201.9	55° 41,636' N, 30° 05,370' E
1123	Труховка	146.6 и Δ 143.9	55° 34,703' N, 29° 30,171' E
1124	Тумилово	142.9	55° 39,252' N, 27° 42,827' E
1125	Тюрники	Δ 277.3, 268.1 и 258.2	54° 38,332' N, 29° 46,690' E
У			
1126	Увязок	158.3	54° 34,279' N, 28° 23,208' E
1127	Углы	190.0	55° 04,440' N, 27° 46,025' E
1128	Углы	169.0 и 154.2	54° 41,871' N, 29° 16,210' E
1129	Узгарелица	136.8	55° 32,784' N, 28° 01,008' E
1130	Узгон	–	55° 42,555' N, 27° 43,170' E
1131	Уздевщина	Δ 206.1, 186.3 и 183.9	55° 01,058' N, 27° 35,235' E
1132	Узноги	152.6, 140.6 и 135.9	55° 08,727' N, 28° 46,714' E

1133	Улазовичская Лесня Дача	Δ 147.8 и 141.6	55° 07,492' N, 29° 41,441' E
1134	Улогово	Δ 145.0, 143.7 и 138.6	55° 33,606' N, 29° 01,985' E
1135	Ульяново	–	55° 42,094' N, 28° 25,663' E
1136	Ундришки	Δ 202.9	55° 05,706' N, 26° 20,830' E
1137	Усполевщина	136.6	55° 26,092' N, 27° 07,550' E
1138	Устиново	130.0	55° 17,472' N, 27° 22,283' E
1139	Устье	–	55° 32,248' N, 28° 10,737' E
1140	Устье	Δ 132.5	55° 30,807' N, 28° 29,339' E
Ф			
1141	Фальково	–	55° 46,676' N, 28° 09,001' E
1142	Федосово	135.1	55° 31,516' N, 27° 57,414' E
1143	Ферма	–	55° 23,376' N, 29° 29,640' E
1144	Филимоново	Δ 172.6	55° 12,404' N, 30° 00,685' E
1145	Филоновка	–	55° 00,397' N, 27° 50,666' E
1146	Флорьяново	135.8	55° 37,811' N, 28° 42,280' E
1147	Франполье	–	55° 28,001' N, 28° 09,389' E
Х			
1148	Хатиже	–	55° 45,273' N, 29° 10,672' E
1149	Хатки	137.6	55° 24,533' N, 26° 45,376' E
1150	Хвастово	–	55° 22,153' N, 27° 31,917' E
1151	Хвойная	157.8	54° 38,090' N, 28° 16,515' E
1152	Хибовщина	161.6 и 160.3	55° 30,602' N, 27° 27,843' E
1153	Хижи	150.4	55° 42,822' N, 29° 23,241' E
1154	Хмельница	–	55° 29,492' N, 26° 46,963' E
1155	Хмельново	–	55° 04,152' N, 27° 39,360' E
1156	Хобин	191.7	55° 32,295' N, 29° 47,784' E
1157	Хобня	224.0	55° 37,599' N, 29° 50,851' E
1158	Хобня	142.7	55° 28,880' N, 29° 32,054' E
1159	Ходаново	Δ 169.9 и 156.1	55° 05,205' N, 30° 00,686' E
1160	Ходоровка	212.6 и 204.6	54° 55,848' N, 27° 35,218' E
1161	Ходчанская Дача	Δ 163.7, 162.4 и 161.9	55° 00,978' N, 29° 50,614' E
1162	Хомутизна	–	55° 47,136' N, 27° 10,327' E
1163	Хомы	–	55° 54,729' N, 28° 57,366' E
1164	Хорлапово	126.0	55° 48,744' N, 28° 06,962' E
1165	Хорошее	–	55° 27,121' N, 29° 12,784' E
1166	Хотьково	151.0, Δ 150.3 и 149.2	55° 32,811' N, 29° 20,603' E
1167	Храменки	–	54° 58,987' N, 28° 16,989' E
Ц			
1168	Цавины	235.2	55° 39,452' N, 29° 58,218' E
1169	Цагельня	199.4, Δ 188.2 и 180.1	54° 49,557' N, 28° 02,660' E
1170	Царево	Δ 143.2 и 138.5	55° 21,891' N, 28° 40,443' E
1171	Цегельня	–	54° 54,916' N, 28° 08,823' E
1172	Церковище	148.8	55° 20,047' N, 28° 30,913' E
1173	Церковище	114.6	55° 07,265' N, 29° 22,629' E
1174	Цыганки	166.8 и 165.2	55° 21,227' N, 28° 01,466' E
1175	Цымковец	158.3 и 153.2	54° 42,625' N, 29° 16,343' E
Ч			
1176	Чемисы	Δ 139.5	55° 44,362' N, 28° 47,342' E

1177	Чербомысло	–	55° 41,720' N, 29° 27,722' E
1178	Черезселище	–	55° 40,302' N, 27° 46,228' E
1179	Черницкий Мох	160.6	55° 00,882' N, 30° 06,998' E
1180	Черничник	140.8 и 138.8	55° 56,125' N, 27° 55,494' E
1181	Чернолесье	134.7	55° 31,435' N, 28° 00,132' E
1182	Черномордые	Δ 170.7	55° 45,356' N, 27° 06,257' E
1183	Чернушка	–	55° 29,513' N, 29° 19,452' E
1184	Черный Морг	–	55° 14,630' N, 27° 27,568' E
1185	Черный Остров	–	54° 52,526' N, 27° 21,450' E
1186	Черный Ручей	166.0	55° 34,027' N, 27° 26,958' E
1187	Чернышево	150.3	55° 59,411' N, 28° 41,376' E
1188	Чертов Мох	139.0, 136.9 и 135.5	55° 33,613' N, 28° 57,420' E
1189	Чертолом	Δ 263.6 и Δ 247.3	54° 36,747' N, 28° 00,338' E
1190	Чистик	165.7, 157.6 и 154.9	54° 50,952' N, 30° 04,811' E
1191	Чистик	–	55° 44,770' N, 29° 54,578' E
1192	Чистое	Δ 170.5	55° 04,735' N, 28° 03,747' E
1193	Чистый Мох	Δ 170.9, Δ 159.0 и 139.6	55° 18,749' N, 28° 41,991' E
1194	Чистый Мох	133.5	55° 26,892' N, 28° 47,095' E
1195	Чкуево	Δ 192.5, 172.0 и 169.0	54° 46,517' N, 30° 34,879' E
1196	Чургли	Δ 134.5, 132.2 и 132.0	55° 53,789' N, 28° 02,671' E
III			
1197	Шабаны	147.1	55° 16,143' N, 29° 22,368' E
1198	Шадевщина	152.7 и 148.7	55° 22,710' N, 28° 12,261' E
1199	Шадурское	Δ 144.3	55° 38,170' N, 28° 19,533' E
1200	Шалошино	146.6	55° 28,009' N, 29° 15,594' E
1201	Шандина	139.2	55° 29,765' N, 27° 39,706' E
1202	Шантырово	–	55° 28,730' N, 28° 08,743' E
1203	Шафарово	166.7	55° 08,818' N, 27° 03,798' E
1204	Шахный Лес	205.1	55° 04,461' N, 27° 36,947' E
1205	Шацка	–	55° 15,597' N, 29° 14,342' E
1206	Шевчиха	–	54° 37,819' N, 28° 58,632' E
1207	Шелепы	134.5	55° 28,685' N, 28° 58,025' E
1208	Шелковники	135.6	55° 23,484' N, 28° 40,268' E
1209	Шелмовка	Δ 210.6	55° 07,994' N, 30° 17,063' E
1210	Шендели	–	55° 53,124' N, 29° 16,430' E
1211	Шерстни	–	55° 18,098' N, 28° 02,755' E
1212	Шимановка	–	55° 29,024' N, 27° 57,140' E
1213	Шипово	–	55° 40,879' N, 28° 00,463' E
1214	Шитики	Δ 168.6 и 162.1	55° 33,802' N, 30° 53,564' E
1215	Шитовка	172.2	54° 51,566' N, 30° 18,910' E
1216	Шишкин Мох	Δ 199.8, 177.7 и 137.1	55° 38,161' N, 30° 19,802' E
1217	Шкатухино	200.1	55° 07,835' N, 27° 59,053' E
1218	Школки	145.0	55° 25,698' N, 28° 43,346' E
1219	Шльыки	136.6	55° 55,667' N, 28° 07,487' E
1220	Шлях	Δ 171.5	55° 53,817' N, 28° 55,472' E
1221	Шуделевщина	171.6 и 160.2	55° 31,296' N, 27° 34,387' E
1222	Шульевщина	Δ 137.3	55° 22,363' N, 26° 50,475' E
1223	Шуныки	123.7	55° 48,118' N, 28° 20,559' E
1224	Шурица	134.9 и 134.8	55° 12,405' N, 27° 08,804' E
1225	Шуты	132.6	55° 39,085' N, 27° 55,586' E

1226	Шушковское	144.8	55° 14,902' N, 29° 23,841' E
Щ			
1227	Щеберы	133.0	55° 47,639' N, 27° 52,617' E
1228	Щелбово	Δ 160.9	55° 25,248' N, 30° 48,032' E
1229	Щелоки	215.2	55° 40,709' N, 29° 48,994' E
1230	Щербаи	–	55° 28,436' N, 29° 14,541' E
1231	Щербинская Лесная Дача	181.6	54° 44,319' N, 30° 53,193' E
1232	Щуковка	145.6, 145.1 и Δ 144.4	55° 14,640' N, 29° 26,962' E
1233	Щуны	–	55° 55,342' N, 28° 21,492' E
Э			
1234	Эзерине	214.4, 205.3 и 200.3	54° 24,179' N, 30° 30,949' E
Ю			
1235	Юдасели	137.2	55° 23,931' N, 26° 40,376' E
1236	Южно-Пудатская Лесная Дача	Δ 169.9, 169.8 и 167.6	55° 21,482' N, 30° 37,766' E
1237	Юзефово	–	55° 27,728' N, 26° 43,202' E
1238	Юзефово	136.0 и 134.5	55° 33,636' N, 28° 02,119' E
1239	Юрково	Δ 172.4 и 162.7	55° 20,829' N, 27° 57,369' E
1240	Юровщина	172.2	55° 17,620' N, 28° 22,170' E
1241	Юхновщина	Δ 219.6	55° 03,034' N, 27° 55,503' E
1242	Юшкин Мох	Δ 186.5 и 180.6	55° 31,934' N, 30° 10,027' E
Я			
1243	Яблонка	130.9	55° 24,341' N, 27° 42,107' E
1244	Ядвигово	135.2 и 134.7	55° 23,351' N, 26° 48,531' E
1245	Якимова	140.7	55° 35,726' N, 29° 03,906' E
1246	Якубово	Δ 223.5	54° 35,717' N, 29° 30,942' E
1247	Якубово	191.1	55° 42,492' N, 27° 26,239' E
1248	Якубово	116.2	55° 32,370' N, 28° 27,311' E
1249	Якубовщина	150.4 и 148.6	54° 57,890' N, 29° 27,437' E
1250	Ямище	148.5	55° 29,841' N, 29° 26,324' E
1251	Ямное	–	54° 52,990' N, 27° 29,523' E
1252	Янково	150.1	55° 19,448' N, 28° 35,068' E
1253	Яновичи	Δ 211.8	54° 51,902' N, 27° 39,562' E
1254	Яново	–	55° 30,351' N, 27° 06,538' E
1255	Яново	179.9	55° 10,694' N, 27° 57,138' E
1256	Янополь	146.2	55° 26,356' N, 26° 38,933' E
1257	Янченки	–	55° 45,877' N, 27° 24,668' E
1258	Янчиково	Δ 177.7 и 143.8	55° 37,923' N, 28° 35,561' E
1259	Янчиха	133.6	55° 14,829' N, 27° 04,039' E
1260	Ярохи	136.6	55° 58,046' N, 28° 15,317' E
1261	Ясево	Δ 129.6	55° 20,715' N, 27° 30,898' E
1262	Ясино	–	55° 31,332' N, 27° 58,281' E
1263	Ясная Поляна	–	55° 57,711' N, 27° 43,953' E

Глава 3 Урочища Гомельской области Беларуси

Площадь территории Гомельской области составляет 40,4 тыс. км² (1 место в республике), что составляет пятую часть территории всей Беларуси. Область граничит с Брестской, Минской и Могилевской областями Белоруссии, Брянской областью России, а также с Киевской, Черниговской, Житомирской и Ровненской областями Украины.

Климат в регионе умеренно континентальный, с тёплым летом и мягкой зимой. Средняя температура января минус 5-6 °С, июля – плюс 18-19 °С. Зимой преобладают южные ветры, летом – западные и северо-западные. Скорость ветра в среднем за год составляет около 3 м/сек. Годовое количество осадков колеблется в пределах 550-650 мм.

В области один из самых продолжительных в стране вегетационных периодов (191-209 дней). Климат благоприятствует выращиванию сахарной свёклы, кукурузы, скороспелых сортов винограда и других культур.

Наиболее крупные судоходные реки региона: Днепр, Сож, Березина и Припять. В области много озёр. Самое крупное озеро в Гомельской области – Червоное (площадь 43,6 км²); 42 % территории Гомельской области покрыто лесами.

Гомельская область имеет достаточно благоприятные природные условия для развития всех сфер жизнедеятельности человека. Равнинный характер рельефа способствует развитию населённых пунктов, сельскохозяйственному освоению земель, функционированию промышленных предприятий и транспортных магистралей. В Гомельской области проживает 1 422 941 человека (на 1 января 2016 года), в том числе городское население – 1 092 362 человек (76,77 %), сельское – 330 579 жителей (23,23 %).

Административный центр области – город Гомель, по численности населения (521 452 человек) занимает в республике второе место после Минска.

Общая площадь земель Гомельской области составляет 4037,2 тыс. гектаров, в том числе площадь сельхозугодий – 1450,3 тыс. гектаров. Пахотные земли занимают 61 %, сенокосы и пастбища – 37 %.

Территория Гомельской области условно разделена на четыре туристических региона: Гомельско-Ветковский, Полесско-Туровский, Жлобинский и Чечерский. Туристические фирмы предлагают маршруты по области, как в разрезе указанных направлений, так и общий тур по «Золотому кольцу Гомельщины». В регионе разработаны и функционируют 105 туристических маршрута, из которых 7 республиканских (из них 3 носящих спортивный характер

(активных)), 42 областных (17 активных), 56 региональных (местного значения) (28 активных). Наибольшей популярностью пользуются 18 экскурсий и маршрутов, из которых 9 республиканского значения и 9 – областного. Наибольшей популярностью у туристов пользуется областной центр и его Государственное историко-культурное учреждение «Гомельский дворцово-парковый ансамбль» (награда в номинации «Лучший туристический объект» пятого Республиканского туристического конкурса «Познай Беларусь»). Областным краеведческим музеем прорабатываются маршруты «Малого золотого кольца», что делает возможным осуществлять организованные поездки, например, по усадебным домам региона. Традиционно туристы посещают Туров и Ветку.

Многообещающей возможностью для привлечения туристов, могут послужить последствия аварии на ЧАЭС в 1986 году. Факт радиоактивного загрязнения территории Гомельской области играет отталкивающую роль в привлечении туристов. Однако с каждым годом становится всё популярнее так называемый радиационный (атомный) туризм. Суть данного вида туризма заключается в том, что туристы посещают места связанные с произошедшими значительными инцидентами в атомной энергетике. Гомельская область могла бы воспользоваться данной возможностью в привлечении туристов, организовав экскурсии в зоны отчуждения. В последние годы Чернобыль появляется практически везде: в зарубежных фильмах, книгах и видеоиграх. Всё больше людей хотят увидеть последствия аварии «вживую».

Стоит отметить, что подобные попытки организовать экскурсии для туристов уже были. В 2006 году «Гомельтурист» и «Белинтурист», в связи с 20-тилетием аварии на ЧАЭС, организовали два маршрута в зоны отчуждения. Однако в 2006 году это не оправдалось. За всё время существования данных маршрутов ими воспользовались всего 17 туристов. Однако в 2006 году ещё не вышла знаменитая серия компьютерных игр о Чернобыле, не были сняты зарубежные фильмы и не опубликованы книги затрагивающие тему Чернобыля. Всё это, а так же сведения о том, что Чернобыльский саркофаг вот-вот разрушится, вызвало новый всплеск интереса людей к данной тематике.

Конечно, большинство туристов привлекает сама атомная электростанция, находящаяся за пределами Гомельской области. Однако атомных туристов привлекает не только музеи и развалины электростанций, но и атмосфера заброшенных людьми мест, где ещё недавно кипела жизнь, а таких мест на территории Гомельщины достаточно. Ярким примером заинтересованности атомных туристов в Гомельской области служит недавно появившееся видео в интернете, снятое российскими «сталкерами» на территории бывшей

базы хранения ядерного оружия «Гомель-30», расположенной в 20 километрах от города Речица. Однако, на сегодняшний день, посещение зон отчуждения запрещено на законодательном уровне. Правительство объясняет это слишком большой угрозой для здоровья людей. Надо принимать во внимание, что Чернобыльская АЭС имела еще и стратегическое военное значение, поэтому данный объект, скорее всего, еще долго будет носить закрытый характер.

С целью пополнения реестра объектов, интересных и привлекательных для их посещения, организации туристских походов, экспедиций и экскурсий различных типов, был составлен алфавитный перечень 789 выявленных урочищ Гомельской области с указанием их GPS-координат (Таблица 3).

Таблица 3 – Алфавитный перечень урочищ Гомельской области

В графе «Высшая точка урочища, м» указана вероятная высшая точка данного урочища, вычисленная по топографической карте. В случае знака «–» – высшую точку без обследования местности урочища определить невозможно. Знаком «Δ» отмечено наличие геодезической отметки высоты. Полужирным шрифтом выделены топонимы урочищ, имеющие горную тематику.

№	Урочище	Высшая точка, м	GPS-координаты урочища
А			
1	Ажинище	122.0 и 120.7	52° 13,586' N, 29° 09,800' E
2	Александровка	–	53° 06,092' N, 31° 00,348' E
3	Алес	163.2 и Δ 157.2	52° 04,671' N, 28° 56,279' E
4	Андруга	135.6, 135.5 и 132.9	52° 20,569' N, 30° 01,328' E
5	Антонополь	152.6 и Δ 152.3	52° 32,879' N, 31° 38,776' E
6	Аток	Δ 137.1, 137.0 и 136.4	52° 25,255' N, 27° 40,052' E
Б			
7	Бабий Борок	–	51° 56,890' N, 27° 51,309' E
8	Бабий Мох	Δ 131.2 и Δ 123.6	52° 16,548' N, 28° 43,695' E
9	Бабин Остров	132.8 и Δ 131.1	52° 12,448' N, 29° 30,532' E
10	Бабы	149.6	51° 41,655' N, 28° 27,910' E
11	Баграица	Δ 137.0	52° 16,268' N, 29° 03,385' E
12	Байсы	144.5	51° 41,281' N, 27° 55,106' E
13	Бакуновница	140.3	52° 46,677' N, 29° 21,307' E
14	Балащенко	131.3	52° 07,849' N, 29° 58,506' E
15	Банково	146.3 и Δ 140.4	52° 55,828' N, 29° 15,798' E
16	Банково	Δ 128.0, 118.2 и 117.8	52° 13,325' N, 30° 41,183' E
17	Баратинский Мох	–	52° 05,893' N, 30° 03,631' E
18	Баранов Лесок	–	52° 01,949' N, 28° 00,480' E
19	Баранчик	–	52° 39,374' N, 29° 46,930' E
20	Барбаровское	Δ 129.8 и 123.7	51° 53,818' N, 29° 30,281' E
21	Барсуки	152.4, 150.0 и Δ 149.5	51° 51,216' N, 29° 11,261' E
22	Бега	–	51° 48,026' N, 27° 56,544' E
23	Белая Гора	159.0, Δ 157.8 и 125.5	53° 08,043' N, 30° 54,870' E
24	Белая Гора	130.2	52° 41,249' N, 29° 41,810' E
25	Белецкий Луг	129.1, 129.0 и 128.5	52° 44,722' N, 29° 33,224' E
26	Белица	–	52° 55,112' N, 30° 30,497' E
27	Белки	Δ 131.5 и Δ 130.3	51° 57,058' N, 27° 36,181' E
28	Белое Болото	119.6 и 118.8	52° 26,414' N, 30° 27,395' E
29	Бель	Δ 160.4	53° 05,196' N, 31° 03,011' E
30	Бельев	138.2 и 126.6	52° 29,319' N, 31° 16,474' E
31	Березки	124.7 и 121.4	52° 24,829' N, 31° 13,191' E
32	Березник	Δ 127.6 и 125.6	51° 58,397' N, 28° 21,710' E
33	Березняки	Δ 136.7	51° 53,086' N, 27° 41,324' E
34	Березовая Гряда	133.0 и 130.9	52° 42,311' N, 28° 46,462' E
35	Березовец	Δ 134.3	51° 51,274' N, 28° 24,750' E
36	Березово	Δ 125.8	51° 40,215' N, 29° 41,281' E
37	Ближнее Мехово	142.7, 141.0 и 137.3	52° 49,401' N, 29° 16,634' E

38	Ближний Осмол	158.1 и 151.7	51° 52,149' N, 27° 47,076' E
39	Ближняя Березка	Δ 1380, 134.3 и 134.0	52° 21,305' N, 28° 34,868' E
40	Бозы	Δ 157.9 и 157.6	51° 48,919' N, 27° 56,321' E
41	Бозы	Δ 120.1, 110.9 и 110.3	51° 36,080' N, 30° 25,253' E
42	Боково	156.0 и 150.1	53° 01,541' N, 31° 01,087' E
43	Бол. Болото	–	52° 07,078' N, 28° 05,184' E
44	Бол. Вишневское	Δ 145.9, Δ 140.8, Δ 140.5	51° 38,904' N, 28° 10,582' E
45	Бол. Дубровки	146.5	51° 50,680' N, 28° 13,751' E
46	Бол. Есеновцы	Δ 120.7 и 112.4	51° 35,626' N, 30° 07,185' E
47	Болото Бринево	Δ 138.9, Δ 138.4 и 133.8	52° 13,007' N, 28° 06,312' E
48	Болото Есаево	Δ 122.4, 113.5 и 112.6	51° 36,960' N, 30° 00,739' E
49	Болото Крилов	Δ 134.6, 133.9 и 130.0	52° 47,084' N, 31° 00,436' E
50	Болото Куницы	Δ 121.6, 120.5 и 110.8	51° 38,786' N, 30° 20,291' E
51	Болото Никольское	113.7, 113.4 и 112.4	51° 33,159' N, 30° 01,341' E
52	Болото Прудницкое	Δ 142.3 и 135.6	52° 38,909' N, 29° 28,001' E
53	Болото Резье	135.9, 135.6 и 135.5	52° 23,564' N, 27° 16,168' E
54	Бол. Пасуж	Δ 143.5 и 133.6	52° 12,698' N, 29° 53,864' E
55	Бол. Шейка	Δ 125.2	51° 59,337' N, 29° 23,733' E
56	Большое Городище	130.2 и 129.8	52° 14,364' N, 29° 22,608' E
57	Большое Плесе	130.3 и 126.5	52° 02,336' N, 29° 45,294' E
58	Большой Липенец	Δ 147.6	51° 42,507' N, 27° 51,019' E
59	Большой Мох	Δ 143.0, 143.6 и 141.2	52° 55,378' N, 29° 10,638' E
60	Большой Мох	Δ 142.2	52° 34,660' N, 28° 47,539' E
61	Бондариха	–	52° 15,827' N, 28° 21,393' E
62	Борисы	Δ 133.3 и Δ 129.8	51° 58,943' N, 27° 56,062' E
63	Борки	Δ 165.3	53° 18,798' N, 30° 33,119' E
64	Борки	147.1 и 144.1	51° 50,948' N, 29° 00,884' E
65	Борки	136.4 и Δ 133.1	52° 29,543' N, 29° 48,681' E
66	Боровое	111.8 и 109.7	51° 31,912' N, 30° 29,312' E
67	Боровое Поле	Δ 123.4, 120.6 и 112.7	51° 32,074' N, 30° 10,699' E
68	Боровская Дача	Δ 127.0, Δ 124.4 и 123.8	52° 06,401' N, 27° 58,034' E
69	Боровский Мох	135.3, Δ 134.0 и 129.7	52° 18,334' N, 30° 04,276' E
70	Боровщина	154.2 и 154.1	51° 49,241' N, 28° 09,807' E
71	Борховская Дача	Δ 131.5, 126.7 и 122.6	52° 32,549' N, 30° 19,814' E
72	Брод Желтый	147.7, Δ 147.5 и 144.2	51° 35,484' N, 28° 39,711' E
73	Брод Кoryпгное	150.4, Δ 148.3 и 148.2	51° 36,610' N, 28° 38,619' E
74	Броды	Δ 142.5 и 139.2	52° 23,007' N, 28° 28,518' E
75	Броды	Δ 137.0	52° 16,037' N, 29° 00,625' E

76	Брусок	123.2 и 123.0	52° 06,403' N, 28° 01,808' E
77	Буда	149.1, 141.9 и Δ 147.2	51° 53,801' N, 28° 02,818' E
78	Буда	143.8, Δ 142.2 и 138.5	51° 55,858' N, 28° 54,863' E
79	Буда	134.5 и 133.8	52° 32,012' N, 29° 34,170' E
80	Буда	131.8 и 131.7	52° 09,442' N, 29° 51,204' E
81	Будановский Мох	127.7 и 126.2	52° 16,411' N, 30° 07,652' E
82	Буденовское	136.8, Δ 133.6 и 133.5	52° 23,467' N, 30° 40,096' E
83	Будницкое	134.8 и 132.7	52° 13,240' N, 29° 34,633' E
84	Булево Болото	Δ 145.0	52° 28,007' N, 27° 39,062' E
85	Булец	–	52° 40,534' N, 28° 57,826' E
86	Бурелом	138.3, 137.9 и 137.8	52° 48,362' N, 28° 57,892' E
87	Бусовище	Δ 130.5, 130.1 и 126.9	51° 58,772' N, 27° 39,422' E
88	Бутьль	Δ 158.5, Δ 157.6, Δ 151.7	51° 56,772' N, 29° 01,019' E
В			
89	Ваганище	140.4	52° 45,856' N, 29° 22,428' E
90	Вакула	Δ 155.7 и 139.5	51° 45,060' N, 28° 26,143' E
91	Вал	Δ 138.8, 135.5 и Δ 134.9	51° 51,079' N, 27° 33,732' E
92	Ватер	138.6 и 136.9	52° 43,772' N, 28° 52,441' E
93	Вдовище	152.8 и 150.7	51° 43,648' N, 28° 25,965' E
94	Вежка	135.4	52° 42,066' N, 29° 31,187' E
95	Великая Гореваха	146.2	51° 50,973' N, 27° 41,273' E
96	Великая Пель	137.1, 136.1 и 135.6	52° 45,051' N, 28° 51,665' E
97	Великий Лес	–	51° 44,635' N, 28° 37,949' E
98	Великий Лес	Δ 171.1, Δ 137.6 и 137.0	52° 26,574' N, 27° 37,277' E
99	Великий Лес	155.5, 154.4 и 148.7	51° 29,716' N, 29° 17,103' E
100	Великий Лес	131.3	52° 05,768' N, 29° 57,324' E
101	Великий Мох	145.9, Δ 138.9 и 135.0	52° 28,585' N, 28° 23,401' E
102	Великий Мох	Δ 140.3 и Δ 136.2	52° 15,379' N, 29° 32,470' E
103	Великий Мох	133.9 и Δ 132.9	52° 07,207' N, 29° 51,819' E
104	Великий Мох	132.7	52° 00,934' N, 30° 30,245' E
105	Великий Проход	143.3	52° 30,041' N, 27° 32,016' E
106	Великий Скуман	137.6, 130.9 и 128.3	51° 31,002' N, 29° 27,204' E
107	Великое Болото	147.6, Δ 143.6 и 139.7	51° 47,073' N, 28° 16,539' E
108	Великое Поле	Δ 155.1, 152.5 и 148.2	52° 26,637' N, 28° 16,289' E
109	Великое Поле	Δ 154.4, 150.4 и 145.6	52° 01,131' N, 28° 49,270' E
110	Великое Поле	133.1 и 128.4	52° 14,859' N, 30° 01,808' E
111	Великое Поле	Δ 126.4, 124.5 и 124.3	52° 06,505' N, 27° 45,813' E
112	Верины Галы	135.5, 131.4 и 131.1	52° 01,888' N, 30° 36,735' E
113	Верховское	Δ 146.5, Δ 145.1 и 144.1	51° 39,279' N, 27° 51,347' E
114	Вершина	126.6 и Δ 122.0	51° 57,758' N, 29° 51,608' E
115	Веселый Гай	136.8	52° 46,392' N, 28° 54,065' E
116	Вегчинские Озера	Δ 148.4, 138.5 и 137.9	52° 25,545' N, 28° 04,256' E
117	Вилочки	145.5, 143.3 и 142.5	52° 57,313' N, 29° 12,836' E
118	Винище	135.1 и 131.7	52° 10,692' N, 28° 20,063' E

119	Витово	131.8 и 124.5	52° 35,637' N, 30° 07,995' E
120	Владимировка	143.0, 135.3 и 135.0	52° 31,827' N, 30° 30,232' E
121	Вовсины	Δ 135.8 и 132.1	52° 32,491' N, 29° 40,420' E
122	Воденище	Δ 137.2, Δ 135.3 и 128.9	51° 43,321' N, 29° 04,210' E
123	Водицкий	145.4, 144.5 и 144.2	52° 50,336' N, 29° 48,692' E
124	Волин	150.6, Δ 149.3 и 144.8	51° 59,391' N, 28° 40,631' E
125	Волки	145.8, 144.0 и 143.1	52° 41,760' N, 29° 15,289' E
126	Волковня	144.6 и 138.4	51° 47,839' N, 28° 33,806' E
127	Волчий Бор	133.3, 131.9 и 130.0	52° 32,705' N, 28° 35,998' E
128	Волчий Лес	136.9	52° 38,018' N, 29° 31,017' E
129	Волчица	152.4, 151.5 и 148.6	53° 07,062' N, 31° 10,553' E
130	Волчужное	125.8	52° 28,809' N, 31° 23,668' E
131	Волчь Горы	–	51° 30,877' N, 30° 03,719' E
132	Волхово	Δ 150.8 и 149.7	52° 30,310' N, 28° 04,702' E
133	Волчье	Δ 153.2, 147.0 и 136.2	51° 53,071' N, 27° 27,515' E
134	Волчье Болото	Δ 150.4, 142.7 и 132.6	51° 50,598' N, 29° 24,495' E
135	Воронов	Δ 136.5, 131.5 и 128.9	52° 42,584' N, 29° 42,771' E
136	Воротень	–	52° 46,294' N, 29° 31,002' E
137	Вписное	Δ 135.1 и Δ 130.9	51° 56,571' N, 28° 07,992' E
138	Вудровщина	Δ 144.2, 136.5 и 136.3	52° 24,954' N, 30° 15,816' E
139	Выброды	Δ 144.3	51° 55,379' N, 28° 05,724' E
140	Вьемка	140.9	52° 45,445' N, 28° 55,476' E
141	Высокая Гора	–	52° 29,637' N, 29° 56,933' E
142	Высокий Остров	Δ 139.5 и Δ 134.8	51° 48,315' N, 28° 43,613' E
143	Выпягница	152.9, Δ 150.0 и 149.4	51° 36,001' N, 28° 35,529' E
Г			
144	Гайстрво Болото	134.8	52° 16,092' N, 29° 30,763' E
145	Гало	–	51° 45,499' N, 28° 41,135' E
146	Гало	Δ 145.4	51° 41,420' N, 28° 09,771' E
147	Гало	135.1 и 134.0	52° 21,418' N, 29° 53,068' E
148	Галое Болото	129.3	52° 45,255' N, 29° 36,723' E
149	Галы	133.5 и 132.9	51° 59,635' N, 30° 40,609' E
150	Гаравака	147.8, 145.0 и Δ 142.2	51° 57,015' N, 28° 53,514' E
151	Гармовичи	144.2, 143.7 и 142.2	52° 49,472' N, 29° 47,398' E
152	Гать	Δ 127.7, 122.6 и 121.2	52° 14,583' N, 28° 50,979' E
153	Гащице	Δ 153.8, Δ 153.0 и 152.9	51° 46,348' N, 27° 42,857' E
154	Глевка	Δ 121.1	52° 11,630' N, 29° 03,558' E
155	Глинище	136.6 и 136.4	52° 15,771' N, 29° 40,266' E
156	Глинка	–	51° 33,512' N, 29° 16,789' E
157	Глухой Мох	Δ 139.3 и Δ 136.7	52° 29,170' N, 28° 28,119' E
158	Глухой Мох	Δ 138.9 и Δ 138.4	52° 13,500' N, 28° 08,859' E
159	Гнилая Волока	–	51° 38,183' N, 27° 47,150' E
160	Головач	136.5	52° 20,177' N, 28° 25,464' E
161	Головки	153.5	51° 52,280' N, 27° 54,281' E
162	Голуха	Δ 147.1, 135.7 и 135.6	52° 19,878' N, 28° 12,920' E
163	Горбатая Поляна	147.1 и 145.1	51° 44,009' N, 28° 08,714' E
164	Горелый Мох	143.3 и Δ 138.9	52° 20,322' N, 29° 38,153' E

165	Горицкий Мох	133.1, 132.6 и 130.5	52° 13,644' N, 30° 02,308' E
166	Горка	Δ 138.2, 134.8 и 130.8	51° 55,463' N, 27° 51,186' E
167	Горки	131.9	52° 50,356' N, 29° 26,997' E
168	Горки	112.8	51° 41,580' N, 29° 40,432' E
169	Горное	Δ 156.5, 150.1, 137.0	51° 51,891' N, 28° 55,269' E
170	Горное Поле	–	52° 45,630' N, 28° 49,269' E
171	Городецкое	158.3, 154.1 и 151.9	51° 48,582' N, 28° 05,936' E
172	Городинка	Δ 134.7	52° 03,919' N, 29° 20,056' E
173	Городище	Δ 137.9, 130.1 и 129.1	52° 07,665' N, 28° 24,951' E
174	Городище	Δ 136.7, 128.7 и 125.2	51° 40,829' N, 29° 19,761' E
175	Городище	130.3, 129.6 и Δ 120.3	52° 19,487' N, 30° 41,008' E
176	Городище	112.8	51° 27,119' N, 30° 26,603' E
177	Городок	132.6 и 131.8	52° 11,068' N, 29° 50,771' E
178	Городок	130.4	52° 16,797' N, 30° 02,683' E
179	Городок	Δ 115.7, 111.1 и 108.3	51° 23,427' N, 30° 25,562' E
180	Городской Лес	Δ 139.1 и 133.5	52° 36,712' N, 28° 31,568' E
181	Горы	Δ 176.4, 167.3 и 161.1	52° 51,209' N, 29° 00,935' E
182	Горы	Δ 132.8	52° 45,871' N, 30° 58,236' E
183	Грабков	Δ 136.5 и 129.5	52° 31,224' N, 29° 47,329' E
184	Грабчи	140.6 и Δ 136.8	52° 42,053' N, 29° 23,178' E
185	Гребнястое	Δ 138.3	51° 56,199' N, 30° 31,330' E
186	Гребля	Δ 145.2, 140.6 и 136.8	52° 19,497' N, 29° 26,213' E
187	Греначь	Δ 182.8, Δ 180.1 и 168.8	51° 56,405' N, 29° 23,109' E
188	Грецьковье	Δ 133.8	51° 51,340' N, 29° 46,080' E
189	Грецькое	138.3	52° 47,345' N, 29° 27,249' E
190	Гроньки	139.7	52° 43,382' N, 29° 10,300' E
191	Грубча	Δ 121.4	51° 29,625' N, 30° 13,457' E
192	Грубча	120.6 и 111.4	51° 32,161' N, 30° 07,601' E
193	Грузкое	135.1, 131.8 и Δ 130.5	52° 04,699' N, 30° 06,997' E
194	Гряда	126.3, 124.9 и 124.2	52° 08,057' N, 28° 03,402' E
195	Гряда	121.8	52° 00,425' N, 28° 17,609' E
196	Гряды	–	52° 47,875' N, 29° 40,606' E
197	Гряды	Δ 144.8 и 144.6	51° 40,723' N, 27° 38,685' E
198	Губное	150.1	52° 47,207' N, 29° 11,959' E
199	Гусиные Лозы	134.9 и 133.4	52° 45,227' N, 28° 48,157' E
200	Гута	Δ 144.2, 137.8 и 132.5	52° 14,607' N, 28° 04,701' E
Д			
201	Дальний Осмол	Δ 153.1, Δ 149.2, Δ 147.6	51° 53,078' N, 27° 46,679' E
202	Дальня	160.5 и 160.2	51° 30,724' N, 27° 40,637' E
203	Дальняя Василевщина	Δ 136.2 и 134.1	52° 17,474' N, 29° 56,706' E
204	Дворище	Δ 155.5 и 134.2	52° 17,537' N, 28° 07,751' E
205	Дворище	Δ 138.9, 138.0 и 136.0	52° 30,103' N, 28° 24,868' E
206	Дедова Нива	Δ 146.7, 145.9 и 140.4	52° 27,411' N, 28° 23,292' E
207	Дедовица	139.8	51° 43,035' N, 27° 32,972' E
208	Демьянов Рог	Δ 136.4, 133.5 и 133.3	52° 36,333' N, 29° 36,200' E
209	Дертка	140.4, Δ 133.1 и 131.3	52° 38,869' N, 28° 50,287' E
210	Десятины	Δ 145.3 и 125.9	51° 56,294' N, 28° 24,666' E
211	Добрин	142.5	52° 45,490' N, 29° 06,221' E

212	Доброе	–	52° 50,666' N, 29° 40,492' E
213	Добрулин	Δ 133.3	51° 58,296' N, 27° 53,842' E
214	Добрый Остров	Δ 140.4 и 136.8	52° 36,731' N, 28° 27,236' E
215	Долгая Гряда	129.3	51° 57,573' N, 27° 49,199' E
216	Долги	–	52° 45,260' N, 29° 43,439' E
217	Долгие Гряды	Δ 157.0, Δ 147.3, Δ 146.5	51° 43,574' N, 27° 39,019' E
218	Долгий Лес	Δ 140.6 и 132.1	52° 31,923' N, 28° 53,630' E
219	Долгий Остров	–	52° 40,750' N, 28° 46,443' E
220	Долгий Остров	133.4 и 132.9	52° 47,138' N, 29° 38,180' E
221	Долгое	–	52° 20,460' N, 29° 13,900' E
222	Долгое	131.7	52° 08,664' N, 29° 57,311' E
223	Донец	Δ 160.5 и 150.3	52° 10,638' N, 31° 19,372' E
224	Дошань	Δ 151.4 и 143.6	52° 04,618' N, 29° 59,360' E
225	Дубина	Δ 158.9	51° 48,663' N, 29° 49,986' E
226	Дубине	134.5 и 130.1	51° 33,014' N, 29° 24,099' E
227	Дубовики	134.3	52° 54,599' N, 29° 22,787' E
228	Дубовое	136.3, 136.1 и 135.7	52° 19,090' N, 29° 41,886' E
229	Дубовское	138.6	51° 41,143' N, 28° 10,778' E
230	Дубовье	154.9 и 147.4	51° 43,352' N, 28° 00,388' E
231	Дубовый Остров	Δ 145.3	51° 56,236' N, 28° 27,820' E
232	Дубрава	Δ 125.0	52° 03,481' N, 28° 16,306' E
233	Дубровицы	–	52° 05,207' N, 28° 00,352' E
234	Дубровка	150.0	51° 52,231' N, 28° 40,370' E
235	Дубровка	133.6	53° 15,316' N, 31° 00,377' E
236	Дубровка	Δ 132.5, 131.0 и 129.2	53° 14,937' N, 30° 58,570' E
237	Дубровки	139.7, 130.0 и 125.6	51° 30,493' N, 29° 30,495' E
238	Дуброво	145.8, 145.2 и 145.0	51° 54,325' N, 28° 51,083' E
239	Дуброво	Δ 140.0	52° 16,879' N, 29° 17,829' E
240	Дуброво	–	52° 58,452' N, 29° 12,594' E
241	Дурной Мох	Δ 138.7	52° 33,587' N, 29° 20,095' E
242	Дьякова Нива	Δ 153.0 и 148.6	51° 49,271' N, 27° 43,263' E
Е			
243	Елье	110.4 и 109.6	51° 30,734' N, 30° 21,037' E
244	Ельечко	Δ 137.0, 135.2 и 133.6	51° 54,469' N, 28° 16,743' E
245	Ермоликова Поляна	129.1 и 128.5	52° 43,528' N, 29° 37,982' E
Ж			
246	Жамское	138.5	52° 41,878' N, 28° 55,496' E
247	Железо	Δ 147.9	51° 44,223' N, 27° 54,363' E
248	Желибор	Δ 121.4, 109.6 и 109.4	51° 29,260' N, 30° 18,768' E
249	Желтый Брод	Δ 159.9, Δ 140.5 и 136.7	52° 26,405' N, 28° 40,539' E
250	Жигальская Речка	Δ 126.9, 122.2 и 121.0	52° 23,253' N, 30° 31,616' E
251	Жигун	133.2, Δ 130.5 и 130.1	52° 02,746' N, 30° 04,445' E
252	Жорновка	Δ 147.7	51° 45,416' N, 27° 33,817' E
253	Журавль	132.6 и 130.4	52° 09,051' N, 28° 09,971' E
254	Журавно	153.3	51° 51,847' N, 27° 45,394' E
255	Журавова Шея	Δ 141.8, 134.1 и 134.0	52° 19,200' N, 29° 57,759' E

256	Жучково	Δ 120.1	51° 38,230' N, 30° 25,699' E
3			
257	Забель	137.3 и 133.6	51° 54,508' N, 28° 13,481' E
258	Забельское	131.1	51° 55,675' N, 28° 21,408' E
259	Заблоск	–	52° 35,198' N, 30° 15,572' E
260	Забозье	–	52° 40,108' N, 28° 54,815' E
261	Заболоть	126.2	52° 10,892' N, 28° 28,075' E
262	Заболожье	145.5	52° 46,172' N, 28° 58,949' E
263	Заболожье	144.9, 142.9 и Δ 136.6	51° 48,212' N, 28° 53,466' E
264	Заболожье	Δ 136.9	52° 10,993' N, 29° 41,789' E
265	Завышинское	140.2 и 138.6	52° 25,851' N, 27° 26,014' E
266	Загалье	Δ 132.2	52° 15,497' N, 28° 23,603' E
267	Загорье	Δ 184.1 и 140.8	52° 17,868' N, 28° 06,142' E
268	Загуменье	Δ 137.2 и 136.3	51° 44,333' N, 29° 02,766' E
269	Задний Лес	141.2, 136.3 и 135.5	52° 48,903' N, 29° 35,147' E
270	Зады	–	51° 41,402' N, 27° 41,181' E
271	Зады	152.6 и Δ 147.9	53° 01,742' N, 30° 15,323' E
272	Засельницкий Мост	143.1	52° 41,603' N, 29° 16,494' E
273	Зайличи	–	52° 43,332' N, 29° 13,949' E
274	Заклюки	Δ 124.9 и 120.4	52° 02,024' N, 28° 30,281' E
275	Закорев	Δ 138.3, Δ 138.2 и 136.8	52° 38,319' N, 30° 03,402' E
276	Залаву	146.4, 144.2 и 144.0	52° 42,831' N, 29° 15,277' E
277	Заломы	–	51° 51,214' N, 27° 54,563' E
278	Залутище	133.2, 132.4 и 131.1	52° 08,843' N, 29° 45,058' E
279	Замост	Δ 153.8 и 153.0	51° 47,954' N, 27° 43,895' E
280	Замошье	Δ 143.4	52° 42,653' N, 28° 59,240' E
281	Замхи	138.8 и 136.2	52° 12,981' N, 28° 15,782' E
282	Запесок	–	52° 05,208' N, 28° 10,441' E
283	Заполье	Δ 140.7, 137.7 и 136.3	52° 17,962' N, 29° 42,383' E
284	Запрудье	Δ 139.9	52° 20,146' N, 27° 39,459' E
285	Заречки	137.0, Δ 135.5 и Δ 133.5	52° 29,511' N, 29° 25,274' E
286	Заречье	–	51° 35,125' N, 27° 49,524' E
287	Заречье	Δ 151.3 и 147.6	52° 44,321' N, 29° 17,246' E
288	Заречье	Δ 138.3 и 133.6	52° 30,299' N, 29° 05,779' E
289	Заречье	Δ 120.7	51° 48,166' N, 29° 35,097' E
290	Зарудье	Δ 134.4	52° 09,430' N, 28° 04,764' E
291	Заружье	Δ 146.6, 141.5 и 137.3	51° 53,292' N, 28° 08,829' E
292	Засечище	Δ 132.9 и 131.9	52° 11,705' N, 30° 06,702' E
293	Застарое	109.1	51° 30,993' N, 29° 57,110' E
294	Засухое	141.9 и 140.8	51° 39,186' N, 27° 32,445' E
295	Зачимеричье	Δ 153.5	51° 46,324' N, 27° 39,553' E
296	Зверинец	Δ 155.6	52° 23,401' N, 28° 45,103' E
297	Зеленец	125.5, 124.0 и 121.8	52° 00,352' N, 28° 26,792' E
298	Зеленик	138.0 и 137.1	52° 24,007' N, 27° 41,884' E
299	Зеленое Стойло	152.6 и Δ 148.5	51° 48,196' N, 27° 36,149' E
300	Зеленокражский Мох	145.4, 142.5 и 140.6	52° 58,626' N, 29° 52,605' E
301	Зеленый Мох	Δ 162.8, 160.4 и Δ 157.4	51° 53,469' N, 28° 35,842' E

302	Зеленый Мох	136.0, Δ 135.7 и 135.3	52° 04,666' N, 30° 12,676' E
303	Зеленый Остров	127.2 и 125.3	52° 01,432' N, 30° 17,334' E
304	Зимовище	Δ 133.7, 129.8 и 129.1	52° 14,645' N, 28° 31,597' E
305	Зломное	136.4, 135.5 и 129.7	52° 40,478' N, 29° 59,332' E
306	Зубров	147.0	51° 44,554' N, 27° 48,849' E
И			
307	Игрушка	147.7, 146.0 и 145.4	52° 47,146' N, 29° 48,232' E
К			
308	Кабышевка	141.6, 135.8 и 130.8	52° 27,721' N, 30° 31,456' E
309	Калинов Песок	132.4	53° 06,351' N, 30° 16,447' E
310	Калопа	124.4 и 123.9	52° 00,591' N, 28° 06,300' E
311	Камаринь	Δ 137.0	52° 15,878' N, 29° 23,879' E
312	Каменная Гора	–	51° 53,278' N, 30° 02,961' E
313	Камень	–	51° 47,450' N, 29° 33,782' E
314	Камень	Δ 153.0 и 146.2	51° 50,543' N, 27° 41,966' E
315	Камень	152.2 и Δ 149.3	51° 42,861' N, 27° 56,583' E
316	Камень	Δ 139.8 и 136.9	51° 52,669' N, 28° 19,986' E
317	Камышин	Δ 141.9, 141.2 и Δ 139.0	51° 47,873' N, 27° 33,934' E
318	Каннуница	Δ 169.2	53° 02,402' N, 31° 04,135' E
319	Каравка	–	52° 49,054' N, 29° 01,303' E
320	Кастерова Гора	Δ 160.3	52° 50,428' N, 29° 06,169' E
321	Катостовель	Δ 134.1, 132.4 и 131.8	52° 18,607' N, 29° 51,021' E
322	Кимлач	135.2, 133.3 и 132.2	52° 12,186' N, 29° 42,639' E
323	Кирпичев	Δ 129.8 и 126.8	51° 58,494' N, 27° 58,647' E
324	Клепанье	Δ 136.7	52° 18,495' N, 28° 51,625' E
325	Клещи	Δ 135.3	52° 15,507' N, 28° 15,517' E
326	Клища	150.9 и Δ 150.8	52° 28,893' N, 28° 09,910' E
327	Ключи	Δ 148.3	52° 50,890' N, 29° 50,890' E
328	Кнеги	Δ 162.8, 150.3 и 140.1	51° 55,123' N, 28° 38,274' E
329	Княж	Δ 141.0, 135.6 и 135.5	52° 06,738' N, 30° 05,801' E
330	Княжеский Рог	136.8, 135.7 и Δ 133.6	52° 24,432' N, 30° 38,534' E
331	Ковалев Остров	Δ 119.3	51° 54,680' N, 30° 15,529' E
332	Ковбов Пень	–	51° 40,179' N, 27° 50,704' E
333	Козары	157.6 и Δ 156.4	51° 49,612' N, 27° 57,864' E
334	Козелькова Стража	141.6, Δ 141.2 и 136.3	52° 26,189' N, 30° 12,658' E
335	Козельково	Δ 117.8	52° 09,275' N, 30° 46,895' E
336	Козлов Лес	–	51° 43,683' N, 28° 16,804' E
337	Козлово	146.2 и 146.1	52° 44,029' N, 29° 13,689' E
338	Козловщина	142.8 и 131.6	52° 02,689' N, 29° 04,658' E
339	Козы	138.7 и 137.8	52° 53,346' N, 29° 16,481' E
340	Колецкий Брод	149.6 и Δ 146.8	52° 23,314' N, 28° 19,591' E
341	Колота	151.9, 149.1 и Δ 147.2	51° 52,701' N, 28° 01,285' E
342	Колпакская Долина	Δ 140.4, 131.8 и 127.8	52° 23,338' N, 29° 13,691' E
343	Колы	127.0	51° 59,549' N, 29° 33,361' E

344	Комар	–	52° 25,683' N, 27° 48,282' E
345	Комар Мох	136.5	52° 20,093' N, 27° 44,239' E
346	Комаровщина	Δ 139.1, 137.2 и 119.2	52° 05,459' N, 30° 58,485' E
347	Конское	159.8	51° 27,137' N, 29° 23,676' E
348	Конхоховка	114.4, 113.3 и 113.2	51° 45,944' N, 29° 36,800' E
349	Копилей	Δ 157.4, Δ 137.0 и 136.2	51° 53,634' N, 28° 32,548' E
350	Корабельщина	155.4 и 151.8	51° 46,950' N, 27° 54,110' E
351	Коржановка	Δ 151.8 и 144.1	51° 53,293' N, 29° 01,956' E
352	Корма	121.0 и 115.2	51° 58,322' N, 29° 29,452' E
353	Коробищи	–	52° 51,070' N, 29° 17,937' E
354	Коромка	Δ 143.5, 132.2 и 130.7	52° 03,325' N, 29° 41,874' E
355	Коростище	Δ 136.0 и Δ 135.1	51° 56,325' N, 28° 03,664' E
356	Корч	145.4, 137.8 и 136.2	52° 35,850' N, 30° 35,981' E
357	Корчага Белобережская	Δ 133.6, Δ 124.0 и 120.7	51° 40,664' N, 29° 27,427' E
358	Корчеваха	161.0, 160.1 и 156.8	53° 10,255' N, 30° 38,530' E
359	Косье	Δ 133.9 и 132.7	52° 09,293' N, 29° 38,161' E
360	Котиный Остров	Δ 149.8	51° 51,310' N, 27° 39,459' E
361	Кочев	153.3, 147.6 и 140.3	52° 46,610' N, 29° 15,142' E
362	Кочура	Δ 154.9, 146.8 и 145.8	51° 55,369' N, 28° 47,842' E
363	Кошары	139.9	52° 40,575' N, 29° 06,631' E
364	Кошары	134.7, 133.5 и 133.4	52° 48,033' N, 29° 39,163' E
365	Кошеваров Хутор	Δ 137.7	52° 30,344' N, 29° 53,914' E
366	Кошевище	Δ 152.2 и Δ 147.7	51° 45,054' N, 27° 37,502' E
367	Кошктуры	156.5, 145.8 и Δ 144.1	51° 52,012' N, 28° 50,687' E
368	Кошуба	Δ 152.9	52° 36,693' N, 31° 31,300' E
369	Красная Горка	Δ 143.7	52° 30,208' N, 27° 58,866' E
370	Красная Корчма	Δ 133.7, 132.8 и 131.9	52° 35,376' N, 29° 32,698' E
371	Красиловка	116.3 и Δ 115.4	51° 34,968' N, 29° 38,964' E
372	Красная Нива	–	52° 35,124' N, 29° 56,527' E
373	Красногорье	Δ 162.1 и Δ 152.1	52° 51,745' N, 31° 27,157' E
374	Красное	–	52° 05,540' N, 28° 12,849' E
375	Красное	Δ 155.4 и 155.3	53° 07,412' N, 31° 02,339' E
376	Краснополье	Δ 158.9	52° 27,692' N, 29° 56,226' E
377	Красные	Δ 121.8	52° 11,124' N, 28° 41,709' E
378	Красный Бор	136.5	52° 22,304' N, 27° 41,971' E
379	Красоты	Δ 125.9, 125.6 и 124.3	52° 26,846' N, 31° 09,413' E
380	Кресельское	Δ 122.9, 120.2 и 119.4	52° 12,807' N, 30° 51,960' E
381	Кр. Знаменка	Δ 172.2, 166.6 и 156.8	52° 13,553' N, 31° 41,131' E
382	Криваль	Δ 138.0, Δ 135.2 и 131.3	52° 16,823' N, 28° 21,808' E
383	Кривуля	Δ 133.3	51° 59,244' N, 27° 53,225' E
384	Криница	–	52° 24,587' N, 31° 30,545' E
385	Круг	Δ 151.7 и 138.1	51° 41,840' N, 28° 14,119' E
386	Круг	Δ 147.9	51° 43,049' N, 27° 53,116' E
387	Круги	Δ 148.9	51° 51,695' N, 29° 19,011' E
388	Кругловина	Δ 155.5 и Δ 149.2	52° 25,472' N, 28° 21,729' E

389	Круглый	165.2, Δ 164.7 и 146.0	52° 06,837' N, 31° 42,478' E
390	Крукоское Болото	151.8, 146.8 и 145.6	52° 49,453' N, 29° 05,334' E
391	Крыничная Волока	Δ 156.4	51° 50,000' N, 27° 58,323' E
392	Крынки	130.3	52° 44,921' N, 29° 40,323' E
393	Крышивщина	Δ 143.5, 136.4 и 133.8	52° 03,828' N, 29° 38,102' E
394	Крюкова Шея	–	52° 56,523' N, 29° 15,837' E
395	Кудин	136.9, 135.2 и Δ 134.1	51° 53,432' N, 28° 19,070' E
396	Кулатин	–	51° 41,496' N, 27° 50,590' E
397	Культурный	Δ 162.2, Δ 160.1, Δ 150.6	52° 50,428' N, 31° 09,526' E
398	Кунаядь	Δ 135.5	52° 06,853' N, 29° 35,159' E
399	Куница	Δ 136.6 и 136.3	52° 22,002' N, 27° 36,243' E
400	Купча	147.7, Δ 141.4 и 140.3	52° 40,828' N, 30° 43,855' E
401	Купча	Δ 143.4, 141.5 и Δ 141.3	52° 33,908' N, 29° 13,744' E
402	Курганы	144.9, 140.3 и 136.7	52° 48,201' N, 29° 21,802' E
Л			
403	Ладов	130.7	51° 59,710' N, 29° 51,256' E
404	Ланка	131.6	52° 17,481' N, 28° 15,533' E
405	Ластовка	Δ 137.1 и 136.5	52° 21,530' N, 27° 43,659' E
406	Лебедева Шейка	–	52° 59,922' N, 29° 58,540' E
407	Лебедин	–	51° 42,154' N, 29° 38,983' E
408	Лейбин Остров	113.3, 113.2 и 112.4	51° 40,449' N, 30° 03,259' E
409	Лексино	Δ 134.7 и 129.0	51° 56,039' N, 27° 31,487' E
410	Лень	131.3, 131.0 и 129.4	52° 05,562' N, 29° 52,580' E
411	Леоновы Поля	126.4, 125.3 и 117.3	51° 36,582' N, 30° 14,905' E
412	Лесец	125.9	51° 57,250' N, 28° 23,056' E
413	Лески	161.4 и 159.6	52° 19,624' N, 31° 26,727' E
414	Лески	Δ 155.2	51° 51,056' N, 27° 46,514' E
415	Лески	Δ 146.6	52° 33,446' N, 29° 05,286' E
416	Лес Крупенец	Δ 165.8 и 160.4	52° 01,978' N, 28° 52,605' E
417	Лесская Печь	130.9	51° 55,172' N, 28° 23,055' E
418	Липа	Δ 138.4	52° 27,665' N, 29° 47,714' E
419	Липки	Δ 136.4 и 134.8	52° 21,666' N, 27° 16,689' E
420	Липки	116.6, 115.7 и 111.5	51° 42,715' N, 30° 04,631' E
421	Липники	146.7	51° 53,701' N, 29° 02,699' E
422	Липов Остров	Δ 136.7 и 134.2	51° 53,131' N, 27° 39,251' E
423	Лисичково	135.4	52° 13,785' N, 29° 54,485' E
424	Лиственник	153.7 и 141.2	52° 26,254' N, 30° 04,783' E
425	Логи	150.5 и 148.4	52° 12,674' N, 31° 17,712' E
426	Лозки	Δ 132.4, Δ 131.9, Δ 130.9	51° 55,948' N, 27° 31,682' E
427	Лосево	Δ 144.7 и Δ 141.4	52° 41,425' N, 30° 45,596' E
428	Лоша	121.9 и 120.7	51° 34,744' N, 29° 25,729' E
429	Лубенское	114.9 и 109.6	51° 31,767' N, 30° 17,495' E
430	Лубянка	150.7, Δ 148.8 и Δ 147.7	52° 49,251' N, 30° 39,742' E
431	Лубяницы	Δ 137.2	52° 22,041' N, 29° 46,505' E
432	Луг	122.5 и 121.3	52° 03,642' N, 28° 11,631' E
433	Луг-Песчанка	137.1 и 136.7	52° 42,702' N, 29° 24,691' E
434	Лужки	Δ 151.0, 145.7 и 143.1	52° 55,683' N, 29° 51,722' E

435	Луки	–	51° 39,057' N, 27° 41,156' E
436	Луста	128.2	52° 02,287' N, 29° 49,826' E
437	Лухновское	136.3 и 135.2	52° 21,225' N, 27° 33,602' E
438	Лучин	–	52° 41,244' N, 28° 54,339' E
439	Лучина	Δ 147.7 и Δ 141.5	51° 46,055' N, 27° 33,079' E
440	Лучинец	Δ 153.2, 147.3 и Δ 143.9	51° 54,045' N, 27° 54,547' E
441	Лучинский	150.3, 147.1 и 145.8	53° 08,014' N, 29° 50,283' E
442	Любьяч	135.9 и 135.2	52° 19,077' N, 28° 07,843' E
443	Люттик	125.4	51° 59,129' N, 30° 16,110' E
444	Лючичи	142.9 и Δ 140.5	52° 24,483' N, 27° 29,166' E
445	Ляды	–	52° 49,495' N, 29° 40,108' E
446	Ляды	Δ 155.3, 146.6 и 145.8	51° 48,246' N, 28° 15,409' E
447	Ляды	149.2, 132.2 и 127.0	51° 58,853' N, 29° 34,939' E
448	Ляды	Δ 140.9	52° 16,922' N, 29° 49,634' E
449	Ляховское	Δ 146.5 и Δ 145.1	51° 37,571' N, 27° 50,804' E
М			
450	Майдан	120.5	52° 12,202' N, 29° 06,607' E
451	Маказин	160.2, 156.6 и 122.9	51° 52,806' N, 29° 22,993' E
452	Макеевы Горы	Δ 147.8, Δ 146.7 и 142.6	51° 38,676' N, 28° 05,382' E
453	Малая Гореваха	Δ 151.8	51° 51,828' N, 27° 41,840' E
454	Малинье	Δ 145.0	52° 30,257' N, 29° 33,879' E
455	Малое Жердище	Δ 141.9 и Δ 137.0	51° 48,877' N, 27° 35,389' E
456	Малож	109.0	51° 36,519' N, 30° 32,750' E
457	Мал. Рог	126.5	52° 02,832' N, 27° 34,869' E
458	Малые Дальные	Δ 154.5, Δ 152.2 и 151.9	51° 50,584' N, 28° 06,646' E
459	Маньки	Δ 145.7 и 137.2	53° 08,541' N, 29° 55,674' E
460	Маркова Поляна	137.3 и 134.4	52° 39,226' N, 28° 37,247' E
461	Марков Мох	–	52° 24,755' N, 28° 24,946' E
462	Марков Рубец	138.1 и Δ 133.3	51° 32,666' N, 29° 20,754' E
463	Маски	Δ 207.7	51° 54,361' N, 29° 25,041' E
464	Материнское	110.9	51° 35,103' N, 30° 25,675' E
465	Медведня	145.5	52° 49,888' N, 29° 18,568' E
466	Медведов	Δ 137.3 и 135.9	52° 28,689' N, 29° 10,651' E
467	Медведь	126.6 и 125.7	52° 08,743' N, 28° 06,142' E
468	Межи	Δ 135.2, 119.1 и 118.0	52° 13,899' N, 30° 43,774' E
469	Межкое	–	52° 44,889' N, 28° 54,424' E
470	Меновница	Δ 136.8, 136.5 и Δ 136.3	52° 22,790' N, 27° 35,122' E
471	Миколино	Δ 170.6, 154.5 и 151.9	52° 56,574' N, 31° 15,819' E
472	Михайловка	166.0, Δ 155.3 и 154.6	53° 17,927' N, 30° 35,348' E
473	Михеево	135.9 и 135.4	51° 47,538' N, 28° 28,392' E
474	Михеев Остров	Δ 141.7, 138.4 и 137.0	51° 46,731' N, 28° 31,204' E
475	Мишуково	Δ 154.0 и 150.7	51° 42,242' N, 28° 24,802' E
476	Мльнище	152.3 и 151.6	51° 45,201' N, 28° 01,969' E
477	Мльнок	148.6, 144.2 и 142.5	51° 40,562' N, 28° 32,310' E

478	Млынок	128.5	52° 14,524' N, 29° 19,283' E
479	Можаниха	Δ 136.8, 131.9 и 130.7	52° 21,587' N, 30° 45,032' E
480	Моисеевище	155.7 и 150.2	52° 56,351' N, 30° 36,747' E
481	Мокрые	Δ 165.8	52° 00,374' N, 28° 53,755' E
482	Морухно	Δ 147.6 и 146.9	51° 42,270' N, 27° 49,571' E
483	Москали	Δ 152.2, 148.8 и 145.5	53° 03,515' N, 29° 42,204' E
484	Мосток	122.3	52° 13,388' N, 28° 57,499' E
485	Мох	–	52° 41,351' N, 28° 55,334' E
486	Мох	Δ 134.4, 130.6 и 125.5	52° 09,590' N, 28° 10,675' E
487	Мох-Озерский	143.9, 139.7 и 137.8	52° 40,773' N, 29° 27,405' E
48	Мох Хвощи	136.2	52° 41,141' N, 29° 24,917' E
489	Мочулки	117.1, Δ 117.0 и 116.9	51° 51,420' N, 29° 39,929' E
490	Мошки	Δ 157.9	51° 49,439' N, 27° 54,320' E
491	Мошон	Δ 157.0 и 151.1	51° 43,132' N, 27° 43,782' E
492	Мошенец	Δ 154.7, 148.0 и 144.0	52° 14,526' N, 31° 16,197' E
493	Муравейница	Δ 139.5 и Δ 129.8	52° 29,972' N, 28° 49,576' E
494	Муравья	Δ 149.2	51° 54,093' N, 27° 46,577' E
495	Мutowка	145.3, Δ 141.1 и Δ 136.6	51° 46,593' N, 28° 55,383' E
496	Мutowка	123.0	52° 05,958' N, 28° 04,924' E
497	Мученица	152.3 и 152.2	51° 43,939' N, 27° 57,559' E
498	Мышанец	134.5 и Δ 133.5	52° 28,501' N, 29° 27,440' E
Н			
499	Наболото	Δ 130.4	52° 14,617' N, 28° 21,618' E
500	Нагорная	139.8 и 138.5	52° 15,964' N, 27° 46,939' E
501	Накат	130.3, 130.1 и 129.9	52° 11,347' N, 28° 06,001' E
502	Накаты	124.2, 121.8 и 121.2	51° 35,497' N, 29° 22,958' E
503	Намерье	147.7 и Δ 147.0 и Δ 136.5	52° 35,790' N, 28° 42,986' E
504	Наргы	Δ 154.4 и 143.3	52° 51,356' N, 29° 43,413' E
505	Недоколин	–	51° 52,850' N, 27° 37,481' E
506	Нежиховское	113.6 и 112.4	51° 36,463' N, 30° 08,480' E
507	Нестерово	146.0 и 142.8	52° 48,748' N, 29° 11,324' E
508	Нивенский Мох	Δ 148.8	51° 41,038' N, 27° 34,396' E
509	Нивище	–	52° 17,983' N, 30° 07,308' E
510	Нивище	Δ 153.1 и 150.8	52° 47,571' N, 29° 06,829' E
511	Нивки	–	51° 51,818' N, 27° 54,234' E
512	Нигилев	Δ 140.6 и 140.2	52° 46,684' N, 29° 44,296' E
513	Низар	126.0 и 123.9	51° 32,996' N, 29° 26,570' E
514	Никая	121.3 и Δ 116.7	51° 34,533' N, 30° 09,227' E
515	Ничково	128.4 и 125.3	52° 06,462' N, 27° 41,794' E
516	Нов. Александровка	Δ 149.3 и 146.6	53° 10,995' N, 29° 45,338' E
517	Новацкого	–	52° 35,270' N, 28° 38,577' E
518	Новая Деревня	129.1 и Δ 128.3	51° 50,399' N, 30° 08,224' E
519	Новая Земля	Δ 153.2, 132.2 и 129.7	52° 01,763' N, 29° 42,230' E
520	Нов. Жизнь	Δ 166.0, 161.4 и 152.9	52° 18,726' N, 31° 23,498' E
521	Новины	Δ 123.6	52° 11,584' N, 29° 16,713' E
522	Новое	Δ 137.5, Δ 137.4 и 137.2	52° 18,456' N, 27° 46,366' E
523	Новоклетье	Δ 141.3	52° 12,348' N, 28° 01,735' E
524	Новый	Δ 145.3, Δ 144.8 и 133.6	52° 12,092' N, 29° 47,504' E

525	Новый	Δ 140.6	52° 56,725' N, 30° 00,365' E
526	Новый Жадень	Δ 134.7, 132.2 и Δ 130.9	51° 55,394' N, 27° 33,999' E
527	Новый Свет	132.0 и 131.2	51° 58,566' N, 30° 31,191' E
О			
528	Обзов	Δ 137.8	51° 50,839' N, 27° 32,053' E
529	Обитое	Δ 157.3, 150.3 и 147.1	51° 45,706' N, 28° 10,567' E
530	Обольцы	Δ 141.1, 140.5 и 138.4	52° 11,955' N, 28° 53,157' E
531	Обсыч	Δ 147.3	51° 38,308' N, 27° 40,297' E
532	Огрецково	123.4 и Δ 121.8	52° 19,878' N, 28° 12,920' E
533	Озерета	Δ 149.8, 143.2 и 140.9	52° 21,421' N, 28° 13,006' E
534	Олесин Остров	131.2, Δ 130.1 и 125.3	52° 01,782' N, 30° 19,020' E
535	Олесцы	Δ 148.8, Δ 147.7, Δ 147.5	52° 46,703' N, 30° 38,555' E
536	Олохово Болото	125.9, 125.8 и 125.7	51° 49,214' N, 28° 09,812' E
537	Олохово Болото	123.1 и 122.9	52° 00,383' N, 28° 10,353' E
538	Ольхово	151.1, Δ 147.3 и 145.1	51° 41,942' N, 27° 24,481' E
539	Ольховое	147.7 и 147.2	53° 06,926' N, 29° 48,154' E
540	Ольхов Остров	133.6	51° 56,308' N, 27° 51,994' E
541	Орлы	131.8 и 129.2	52° 34,681' N, 30° 06,626' E
542	Осинник	163.0, Δ 158.7 и Δ 157.3	52° 13,489' N, 31° 34,926' E
543	Осинники	Δ 145.2, 135.1 и 129.6	52° 19,481' N, 29° 21,238' E
544	Осиновка	129.9, 128.8 и Δ 126.5	52° 03,548' N, 29° 34,698' E
545	Осов	138.5	52° 39,816' N, 30° 30,330' E
546	Осов	130.1 и Δ 129.6	52° 00,684' N, 30° 02,490' E
547	Осотное	128.4	52° 43,017' N, 29° 40,532' E
548	Остров	–	52° 21,625' N, 28° 25,611' E
549	Остров	–	52° 04,973' N, 31° 18,504' E
550	Остров	141.5	52° 34,726' N, 30° 58,138' E
551	Остров	140.9	52° 41,254' N, 29° 09,319' E
552	Остров	136.6	52° 18,955' N, 27° 23,470' E
553	Остров	Δ 127.6 и 114.8	51° 31,239' N, 30° 02,092' E
554	Остров	107.8, 107.0 и 105.1	51° 21,300' N, 30° 25,192' E
555	Остров 1-й	Δ 128.4 и 127.0	51° 58,510' N, 29° 44,481' E
556	Остров Васильев	Δ 148.5 и 141.9	51° 46,953' N, 27° 36,977' E
557	Остров Вязовый	113.5, 113.3 и 112.8	51° 38,719' N, 30° 03,576' E
558	Островки	150.6, 150.1 и 148.5	51° 36,191' N, 28° 02,981' E
559	Остров Мал. Чесноков	135.2 и 134.2	52° 38,483' N, 28° 40,197' E
560	Островок	–	52° 05,202' N, 31° 12,586' E
561	Остров Смоловый	123.5	51° 59,312' N, 28° 22,538' E
562	Осух	134.1 и 128.5	52° 45,652' N, 29° 34,616' E
563	Очерёт 125.9	125.9	51° 58,661' N, 28° 04,498' E
П			
564	Палаш	132.0 и 131.3	52° 18,200' N, 29° 02,028' E
565	Панский Остров	Δ 138.4 и 133.8	52° 14,174' N, 28° 07,281' E

566	Папуни	Δ 143.5 и 133.2	52° 12,666' N, 29° 57,655' E
567	Парня	Δ 145.2	53° 10,662' N, 30° 05,619' E
568	Парня	142.2, 135.5 и 134.7	52° 49,713' N, 29° 36,807' E
569	Пастуша	Δ 148.8 и Δ 144.8	51° 41,183' N, 27° 36,445' E
570	Патылище	153.1, 148.8 и 148.7	52° 49,500' N, 29° 09,021' E
571	Пекло	120.6	51° 33,270' N, 30° 07,297' E
572	Пенное	145.4, 143.5 и 141.4	53° 04,469' N, 29° 51,517' E
573	Первомайский	146.4, 133.8 и 131.6	52° 34,624' N, 31° 15,386' E
574	Переброд	133.6 и 131.8	52° 12,424' N, 30° 00,430' E
575	Переделки	127.7	52° 27,906' N, 31° 27,474' E
576	Перцы	131.0	52° 12,337' N, 29° 33,144' E
577	Песчаница	138.3 и 136.4	52° 26,022' N, 27° 59,194' E
578	Песчаница	Δ 113.0	51° 42,228' N, 29° 43,408' E
579	Песчаное	128.3 и 127.5	51° 58,518' N, 30° 23,601' E
580	Песчаный Мох	Δ 154.1 и 144.8	52° 21,571' N, 29° 31,733' E
581	Печки	150.8 и 141.8	52° 29,652' N, 30° 03,515' E
582	Печки	150.5, 150.0 и 149.4	51° 51,904' N, 29° 08,682' E
583	Печки	Δ 147.1, Δ 145.5 и 144.8	51° 57,502' N, 28° 43,141' E
584	Печки	142.9	52° 43,217' N, 29° 12,267' E
585	Печь	–	52° 11,682' N, 28° 14,611' E
586	Пилипов Гай	141.4, 136.7 и 134.2	52° 47,812' N, 29° 34,536' E
587	Писанник	141.2, 140.1 и Δ 139.9	52° 18,732' N, 29° 31,912' E
588	Плавьё	–	51° 59,129' N, 30° 16,110' E
589	Плоское Болото	Δ 148.5 и 132.6	51° 49,606' N, 29° 25,161' E
590	Плусище	Δ 154.5, 146.8 и 146.5	51° 50,520' N, 28° 09,772' E
591	Пники	Δ 157.3 и Δ 152.2	51° 40,250' N, 27° 46,314' E
592	Победное	Δ 145.7 и 131.5	51° 55,773' N, 28° 12,723' E
593	Поворот	–	52° 21,714' N, 27° 38,011' E
594	Погибелька	Δ 155.1 и 148.9	52° 16,246' N, 28° 06,214' E
595	Погребец	138.2, Δ 137.6 и Δ 135.2	51° 38,767' N, 28° 53,152' E
596	Погребище	Δ 130.6	51° 58,911' N, 30° 19,997' E
597	Подволовьё	150.6, Δ 150.5 и Δ 150.1	51° 57,984' N, 28° 37,283' E
598	Подгорбово	Δ 149.0, 148.5 и 143.8	51° 57,396' N, 28° 57,404' E
599	Поддубравьё	142.2, Δ 139.2 и Δ 137.3	52° 17,456' N, 29° 26,403' E
600	Подкрыш	133.2 и 132.3	52° 31,952' N, 29° 53,291' E
601	Подлипская Речка	131.8	52° 40,096' N, 28° 46,284' E
602	Подмошьё	143.4	51° 39,723' N, 27° 37,864' E
603	Подольск	158.5 и 151.0	53° 05,932' N, 31° 04,847' E
604	Подомх	Δ 149.8, Δ 141.1, Δ 138.8	51° 50,312' N, 27° 38,399' E
605	Подрагин	132.8 и 131.9	52° 08,961' N, 30° 05,396' E
606	Подьяблонное	135.4	51° 47,538' N, 28° 28,392' E
607	Пожары	151.9 и 150.1	52° 49,793' N, 29° 02,471' E
608	Покалевский Лес	Δ 156.1, 155.3 и 152.9	51° 35,241' N, 28° 32,089' E
609	Покосы	131.5 и 128.3	52° 31,073' N, 28° 51,647' E
610	Покосы	113.5, 113.4 и 112.4	51° 34,962' N, 30° 01,455' E
611	Покровка	137.4	52° 40,624' N, 29° 34,170' E
612	Поленки	132.2 и 130.9	52° 13,277' N, 28° 02,437' E

613	Полеток	Δ 113.0	51° 41,969' N, 29° 44,283' E
614	Половица	Δ 144.4, 143.5 и 141.8	52° 45,785' N, 29° 47,932' E
615	Полоска	Δ 119.9 и 116.8	51° 39,664' N, 30° 09,475' E
616	Полосы	Δ 125.9, 108.9 и 108.8	51° 34,775' N, 30° 30,461' E
617	Полотница	150.6 и Δ 149.4	51° 36,896' N, 28° 00,909' E
618	Помельник	Δ 158.2	51° 36,984' N, 27° 46,815' E
619	Попасное	Δ 147.0, 136.5 и 136.3	52° 24,236' N, 27° 36,645' E
620	Поперечное Поле	150.4, 145.4 и 139.6	52° 32,329' N, 30° 11,112' E
621	Попова Гряда	Δ 133.6	51° 54,575' N, 27° 37,397' E
622	Попова Нива	Δ 152.8 и 150.6	51° 36,456' N, 27° 45,227' E
623	Поповка	–	52° 44,825' N, 29° 32,176' E
624	Поповщина	174.4, Δ 174.0 и 148.2	51° 58,059' N, 29° 16,240' E
625	Посевля	151.8 и 151.2	51° 45,934' N, 27° 50,331' E
626	Поухов	141.5 и 138.4	52° 46,643' N, 29° 35,963' E
627	Прибой	140.5 и 136.6	52° 39,749' N, 28° 55,591' E
628	Прибручное	Δ 137.6 и 136.4	52° 26,179' N, 27° 57,499' E
629	Прудиче	Δ 151.3 и 138.8	52° 44,860' N, 29° 19,774' E
630	Пружиниче	132.8	52° 10,517' N, 29° 37,604' E
631	Птичь	158.0 и 152.8	52° 58,226' N, 30° 46,177' E
632	Пукатый Дуб	Δ 114.0 и 112.9	51° 43,288' N, 29° 51,877' E
633	Пустая Гора	160.1	51° 41,993' N, 27° 45,302' E
634	Пуца	130.9	52° 45,400' N, 29° 45,332' E
635	Пчелка	Δ 129.1 и 127.4	52° 29,837' N, 31° 30,706' E
636	Пьявично	140.5 и Δ 139.6	51° 44,364' N, 27° 33,886' E
637	Пята	136.3, Δ 133.9 и 130.4	52° 30,519' N, 28° 31,578' E
638	Пять Дубов	Δ 157.2 и 143.6	52° 25,351' N, 29° 28,668' E
Р			
639	Равчаки	148.9, Δ 142.9 и 129.4	52° 20,895' N, 29° 19,615' E
640	Райское	126.0 и 125.3	52° 08,135' N, 27° 46,439' E
641	Раков	130.4	52° 20,533' N, 28° 47,915' E
642	Раскопанная Гора	Δ 140.0 и 136.9	52° 11,523' N, 28° 16,429' E
643	Рассохщина	Δ 150.7 и 131.3	53° 02,525' N, 30° 55,939' E
644	Река Михайловка	118.0 и 117.6	52° 06,789' N, 28° 53,157' E
645	Рекуша	–	52° 33,316' N, 28° 45,993' E
646	Ремарское	Δ 118.8 и 116.5	51° 44,827' N, 29° 32,073' E
647	Речица	150.6 и 143.7	51° 37,606' N, 28° 02,668' E
648	Речицкая Дача	137.9 и 137.0	52° 25,297' N, 30° 09,326' E
649	Речка	156.7	51° 50,452' N, 27° 55,997' E
650	Роца	Δ 162.2, 152.6 и 146.3	52° 51,555' N, 31° 25,944' E
651	Румок	142.1 и 135.8	53° 13,772' N, 29° 57,267' E
652	Рыков Лес	146.8	52° 22,934' N, 30° 15,589' E
653	Рябина	Δ 147.0, Δ 142.2 и 140.7	52° 21,925' N, 28° 20,164' E
654	Рябой Мост	126.9 и Δ 124.7	52° 00,596' N, 27° 56,985' E
С			
655	Савина Нивка	107.8	51° 23,966' N, 30° 28,849' E
656	Садовое	130.6, 124.9 и 124.2	52° 08,214' N, 28° 00,344' E
657	Сварливое	Δ 155.8 и 151.9	52° 55,699' N, 31° 16,515' E

658	Свиновод	154.8	51° 48,473' N, 27° 57,710' E
659	Свойне	Δ 118.8 и 110.1	51° 30,621' N, 30° 25,004' E
660	Сгонский Лес	Δ 142.1, 131.9 и 126.3	51° 41,598' N, 29° 15,696' E
661	Селецкое Гало	Δ 127.4 и 123.1	52° 18,292' N, 29° 13,101' E
662	Селище	Δ 152.9, 140.7 и 129.0	52° 31,488' N, 28° 42,476' E
663	Селище	Δ 144.1 и 143.0	52° 39,614' N, 30° 46,127' E
664	Сельное	Δ 142.0, 138.4 и 137.7	52° 08,428' N, 31° 06,725' E
665	Сельны	129.0, 128.9 и 128.6	52° 46,384' N, 29° 33,432' E
666	Семенов Остров	Δ 136.5, 125.7 и 120.5	52° 13,584' N, 29° 08,558' E
667	Семенч	131.9, 131.2 и 127.1	52° 01,344' N, 29° 57,742' E
668	Сенчовье	151.3	51° 37,777' N, 27° 42,816' E
669	Середоборок	138.2, 130.0 и 128.6	52° 35,477' N, 29° 50,248' E
670	Сечище	–	52° 49,155' N, 29° 03,242' E
671	Сидьковское Поле	106.4, 106.0 и 105.7	51° 17,588' N, 30° 30,694' E
672	Синяков	135.2 и 133.5	52° 37,699' N, 28° 32,955' E
673	Слидиха	Δ 140.6 и 138.3	52° 27,448' N, 27° 57,695' E
674	Смол. Завод Боровский	Δ 149.3	51° 42,466' N, 27° 57,463' E
675	Смолич Волока	Δ 153.8	51° 47,482' N, 27° 40,744' E
676	Смоловка	Δ 136.3 и 135.5	52° 19,678' N, 28° 28,563' E
677	Смолярня	Δ 138.1, Δ 134.2, Δ 133.6	51° 52,948' N, 27° 35,076' E
678	Среднее	128.8	52° 31,919' N, 28° 46,975' E
679	Средний Остров	–	51° 45,161' N, 27° 49,917' E
680	Средний Остров	–	51° 41,102' N, 28° 20,174' E
681	Ставinskое Болото	Δ 134.3 и 129.7	52° 18,899' N, 28° 42,568' E
682	Стаи	139.9 и 139.4	52° 47,147' N, 29° 54,866' E
683	Станки	–	52° 57,018' N, 29° 19,488' E
684	Старая Рудня	Δ 146.7, 143.7 и 142.9	51° 39,128' N, 28° 00,423' E
685	Старина	Δ 155.5 и 138.9	51° 51,888' N, 29° 15,298' E
686	Старина	154.4	53° 18,274' N, 30° 30,519' E
687	Старина	144.1, 140.3 и 139.6	52° 48,497' N, 29° 00,576' E
688	Старина	Δ 140.5 и Δ 138.0	52° 25,304' N, 28° 45,048' E
689	Старина	135.9, 135.8 и 135.4	52° 41,334' N, 29° 30,113' E
690	Старина	Δ 135.7	51° 43,968' N, 28° 53,049' E
691	Старище	135.9, 135.8 и 135.6	52° 18,766' N, 28° 10,486' E
692	Старовец	Δ 128.3, 126.8 и 124.6	52° 06,567' N, 29° 22,277' E
693	Старожевец	128.9, Δ 128.1 и 126.7	51° 41,753' N, 29° 06,513' E
694	Старый Жаденск	Δ 132.0	51° 52,981' N, 27° 32,996' E
695	Старый Проход	Δ 143.5 и 136.5	52° 11,335' N, 29° 55,083' E
696	Стенька Разин	119.0	52° 17,370' N, 30° 53,930' E
697	Степанов Круг	Δ 157.9	51° 47,654' N, 27° 54,790' E
698	Степанча	Δ 123.7 и 120.7	52° 04,727' N, 28° 30,246' E

699	Стошино	161.2	53° 12,582' N, 31° 03,781' E
700	Страхов	Δ 166.8	51° 29,271' N, 27° 44,074' E
701	Струковый Мох	Δ 141.0 и 130.9	52° 22,709' N, 29° 04,255' E
702	Ст. Серебрянка	Δ 158.6 и 147.4	53° 05,883' N, 30° 21,294' E
703	Студеное	140.4, 140.3 и 138.3	51° 38,617' N, 28° 41,298' E
704	Ступище	145.4	52° 44,809' N, 29° 12,303' E
705	Субетуха	106.9	51° 31,475' N, 30° 31,687' E
706	Сукремец	132.5, 131.6 и Δ 130.0	52° 17,729' N, 28° 26,531' E
707	Сухой Мох	155.4 и 153.3	51° 27,045' N, 29° 29,003' E
<u>Т</u>			
708	Таботский	155.4	52° 19,100' N, 31° 28,894' E
709	Таракатницы	Δ 162.3	51° 52,764' N, 27° 50,890' E
710	Теменка	–	52° 16,415' N, 30° 33,135' E
711	Темный Лес	118.6 и 117.0	51° 33,392' N, 30° 18,081' E
712	Теремшное	133.8, 130.8 и Δ 129.5	52° 21,204' N, 29° 06,891' E
713	Теремшин	Δ 143.0 и 141.8	52° 16,433' N, 29° 45,726' E
714	Теренца	–	51° 42,256' N, 28° 13,588' E
715	Терехов	145.4 и 142.9	52° 37,748' N, 29° 54,706' E
716	Тетерино	145.4	52° 40,179' N, 29° 05,423' E
717	Тетьковщина	137.0, 127.5 и 124.7	51° 58,089' N, 30° 09,290' E
718	Титоровщина	151.0, 150.5 и 150.4	52° 11,939' N, 31° 17,292' E
719	Токовища	Δ 143.4 и 135.5	52° 16,035' N, 28° 11,942' E
720	Толстое Болото	127.7	51° 59,010' N, 27° 48,456' E
721	Толца	Δ 151.9, 150.4 и 148.3	52° 01,132' N, 28° 45,595' E
722	Топиловские Острова	Δ 146.5	51° 41,976' N, 27° 38,022' E
723	Торфяное	134.0, Δ 133.1 и 129.5	53° 00,203' N, 30° 52,927' E
724	Торчицы	Δ 145.2 и 141.8	51° 47,320' N, 29° 18,789' E
725	Трестенец	Δ 148.3, 128.8 и 124.9	52° 10,579' N, 28° 32,084' E
726	Третий Остров	134.6 и 133.5	51° 43,656' N, 28° 41,609' E
727	Трилесица	133.1, 132.1 и 130.7	52° 22,699' N, 29° 43,453' E
728	Трудеж	Δ 138.8, Δ 137.8, Δ 137.0	51° 50,221' N, 27° 34,590' E
729	Тужир	–	51° 31,770' N, 30° 05,201' E
730	Тушково	155.7	51° 47,212' N, 27° 47,325' E
<u>У</u>			
731	Удалье	–	52° 06,056' N, 28° 08,522' E
732	Ужов Лесок	Δ 162.8 и 140.1	51° 54,726' N, 28° 33,806' E
733	Улосье	151.0 и 141.4	52° 45,087' N, 29° 15,345' E
734	Утивщина	150.5 и 149.4	52° 11,248' N, 31° 20,705' E
<u>Ф</u>			
735	Федотова Новина	130.2, 129.5 и 128.9	51° 36,662' N, 29° 00,280' E
736	Филатовы Островки	107.0 и 105.4	51° 21,103' N, 30° 21,129' E
<u>Х</u>			
737	Хамков	132.6	51° 42,906' N, 28° 46,265' E
738	Харитопова Гряда	–	51° 44,042' N, 28° 33,551' E

739	Хатишин	Δ 167.4, Δ 161.6 и 153.3	51° 31,549' N, 27° 46,443' E
740	Хвойна	–	52° 22,146' N, 27° 39,953' E
741	Хвоца	147.8 и Δ 139.8	51° 51,870' N, 28° 17,966' E
742	Хвощев Остров	–	51° 46,561' N, 28° 38,400' E
743	Хвоя	Δ 131.6, 130.7 и Δ 125.6	52° 22,966' N, 28° 50,553' E
744	Хмелевец	Δ 150.1 и 142.8	52° 27,335' N, 28° 43,321' E
745	Хмозов	Δ 139.2, 120.2 и 119.8	52° 21,314' N, 30° 35,879' E
746	Ходынщина	Δ 144.1 и 133.8	52° 27,043' N, 29° 51,294' E
747	Хоминские Клетки	116.9 и 115.8	52° 05,156' N, 30° 49,258' E
Ц			
748	Цыганские Горы	–	52° 48,014' N, 29° 15,142' E
Ч			
749	Чаротянка	Δ 162.8, 158.8 и 157.8	52° 25,932' N, 30° 00,325' E
750	Червоная Дуброва	Δ 147.2 и 143.5	52° 56,314' N, 29° 36,011' E
751	Черемховое	–	51° 42,962' N, 30° 01,567' E
752	Черная Речка	139.0	52° 43,395' N, 29° 02,015' E
753	Чертежи	–	52° 09,571' N, 29° 32,505' E
754	Чесноково	129.2 и 125.0	52° 29,090' N, 31° 28,288' E
755	Чеховка	Δ 148.2, 136.9 и 135.6	52° 06,555' N, 30° 09,363' E
756	Чистая Лужа	Δ 144.7, Δ 141.4 и 140.3	52° 40,313' N, 30° 45,120' E
757	Чистая Лужа	140.2, 139.5 и 133.0	52° 56,478' N, 30° 07,816' E
758	Чистое Гало	Δ 114.3, 113.8 и 112.9	51° 43,850' N, 29° 48,870' E
Ш			
759	Шамарино	Δ 158.7, 154.7 и 151.2	52° 11,701' N, 31° 34,288' E
760	Шапецкий Мох	144.5, 140.4 и 138.3	52° 38,697' N, 29° 12,068' E
761	Шведова Хвоя	Δ 125.4	52° 00,467' N, 28° 01,595' E
762	Шеломовье	152.9, Δ 152.4 и 151.2	51° 45,483' N, 27° 47,344' E
763	Шея	Δ 153.0	51° 49,627' N, 27° 40,640' E
764	Шибёнка	Δ 137.6, 134.2 и 134.0	52° 34,820' N, 29° 23,935' E
765	Широкий Дуб	145.9, 143.6 и 143.4	52° 24,126' N, 29° 28,019' E
766	Шкавское	142.2, 140.4 и 138.8	52° 42,841' N, 28° 56,888' E
767	Шлях Селянина	154.4 и 140.2	53° 01,647' N, 29° 58,038' E
768	Шумов Рог	130.2	51° 39,671' N, 30° 12,251' E
769	Шушпань	130.5	51° 38,858' N, 29° 25,369' E
Щ			
770	Щеревицы	–	52° 09,683' N, 29° 24,400' E
771	Щурин	Δ 130.3	52° 22,700' N, 31° 32,868' E
Я			
772	Яблонька	Δ 134.2	51° 53,336' N, 27° 37,901' E
773	Ягодное	163.0, 157.7 и Δ 157.3	52° 14,263' N, 31° 33,615' E
774	Ягодное	131.0, Δ 130.3 и 129.7	52° 23,828' N, 31° 31,535' E
775	Ядвин	Δ 150.0 и Δ 149.7	52° 12,085' N, 31° 11,528' E
776	Язвин	Δ 156.6	51° 43,123' N, 27° 45,590' E
777	Язвинец	Δ 146.5 и 145.1	51° 42,456' N, 27° 37,595' E

778	Язвинки	Δ 134.9 и Δ 133.0	51° 51,163' N, 27° 31,779' E
779	Язвинская Гряда	127.4 и 126.3	51° 58,806' N, 27° 45,831' E
780	Ямицки	141.0, 137.0 и 133.7	52° 09,135' N, 30° 02,756' E
781	Ямицы	138.4	51° 54,857' N, 28° 01,061' E
782	Ямницкое	120.8 и 119.9	52° 35,793' N, 30° 12,841' E
783	Ямницы	138.6	51° 44,725' N, 28° 17,015' E
784	Ямы	131.4 и Δ 130.1	51° 51,845' N, 28° 28,593' E
785	Яновка	Δ 170.5 и Δ 169.2	53° 10,875' N, 30° 24,297' E
786	Яновка	Δ 157.8, 144.5 и 142.9	52° 40,522' N, 30° 23,302' E
787	Ясенец	Δ 147.3	51° 37,424' N, 27° 38,556' E
788	Яслищи	144.5 и 142.9	52° 44,809' N, 28° 59,564' E
789	Ясная Поляна	141.0, 140.7 и 136.3	52° 29,524' N, 30° 47,795' E

Глава 4

Урочища Гродненской области Беларуси

Гродненская область расположена на северо-западе Беларуси, граничит с Польшей и Литвой. Город Гродно – административный центр и крупнейший город Гродненской области. Он расположен на реке Неман. В историческом центре на правом берегу реки расположены два замка и много культовых сооружений, в том числе Борисоглебская (Коложская) православная церковь, датируемая XII веком, вторая по старшинству в Белоруссии. Мирский замок, исторический памятник XVI века, и часть Беловежской пуши, природного заповедника являющиеся всемирным наследием ЮНЕСКО, расположены в этом регионе Белоруссии.

Для области характерен равнинный рельеф (130–190 метров). Центральное положение занимает Неманская низина, вытянувшаяся вдоль Немана, при выходе Немана за границы республики находится самый низкий пункт страны – 80 метров над уровнем моря. На севере и северо-востоке располагается Лидская равнина (до 170 метров) и Ошмянская возвышенность (до 320 метров), на крайнем северо-востоке республики – часть Нарочано-Вилейской низины. На юге и востоке находятся моренные сглаженные возвышенности: Гродненская, Волковысская, Новогрудская возвышенность, на которой находится самая высокая точка области – гора Замковая (323 метра).

Практически вся территория Гродненской области относится к бассейну Немана и его притокам: Березине, Гавье, Дитве, Лебеде, Котре (справа), Уше, Сервечи, Щаре, Ласоне (слева). На северо-востоке протекает река Вилия (с Ошмянкой возвышенности). На северо-западе начинается река Нарев – приток реки Висла. Известен Августовский канал, который соединил бассейны Немана и Вислы. Самые крупные озера: Белое, Рыбница, Молочное, Свитязь (в пределах Свитязянского ландшафтного заказника), Свирь и Вишневское (на границе с Минской областью). Средняя лесистость составляет 33 %, от 10–12 % в Берестовицком и Зельвенском районах, до 50 % – в Свислочском. Леса преимущественно хвойные (68.8 %) и еловые (11 %), меньше берёзовых, черноольховых, дубовых, грабовых, ясеневых. Сохранились крупные лесные массивы – пуши: Налибокская, Липичанская, Графская и Беловежская. По данным переписи населения на 14 октября 2009 года численность населения Гродненской области составляет 1 072 000 человек, из них: 740 тыс. (69.03 %) проживало в городах, 332 (30.97 %) составляло сельское население. По состоянию на 1 января 2016 года численность населения области составляет 1 050 125 человек, в том числе городское 780 139 (74.29 %), сельское – 269 986 (25.71 %).

Гродненская область имеет выгодное рекреационно-географическое положение в западной части Беларуси на пограничье со странами Европейского союза, располагает богатым наследием и развитой транспортной системой, что определяет значительные перспективы развития в регионе различных видов туризма.

Территория области входит в состав 4 рекреационно-туристических районов Беларуси: Гродненского (Берестовицкий, Волковысский, Гродненский, Зельвенский, Мостовский, Свислочский, Щучинский), Лидско-Новогрудского (Вороновский, Дятловский, Ивьевский, Кореличский, Лидский, Новогрудский), Молодечненско-Нарочанского (Островецкий, Ошмянский, Сморгонский), Барановичского (Слонимский). На ее территории развиваются культурно-туристские зоны: Гродненская (Берестовицкий, Гродненский, Лидский, Щучинский р-ны), Новогрудская (Вороновский, Дятловский, Ивьевский, Кореличский, Новогрудский, Островецкий, Ошмянский, Сморгонский р-ны), Слонимская (Волковысский, Зельвенский, Мостовский, Свислочский, Слонимский р-ны).

Гродненская область выделяется среди других регионов Беларуси наиболее высокой территориальной концентрацией и значительной познавательной ценностью объектов историко-культурного наследия, что обуславливает её специализацию прежде всего на развитии экскурсионного туризма. Перспективным является также развитие санаторно-курортного хозяйства, оздоровительного, экологического, сельского, охотничьего, фольклорно-этнографического, религиозного туризма. Соседства с Польшей и Литвой, общность историко-культурного развития с сопредельными странами, густая сеть автомобильных и железных дорог, наличие трансграничных природных и культурных объектов способствуют трансграничного и транзитного туризма.

Наиболее живописные и благоприятные для развития оздоровительного и спортивного туризма ландшафты приурочены к Новогрудской, Ошмянской, Волковысской, Гродненской возвышенностям, а также к долинам рек. Основная часть области расположена в бассейне Немана и его притоков (Вилия, Западная Березина, Дитва, Котра, Щара, Молчадь, Уша, Сервечь, Гавья, Россь). Озер на территории области относительно мало, крупнейшие – Белое, Рыбница, Молочное, Свитязь. Перспективными объектами экологического туризма являются Сорочанская группа озер, Голубые озера и живописное озеро Свитязь. Густая речная сеть и живописные пойменные ландшафты способствуют развитию походных форм водного туризма, организации спортивных сплавов на байдарках и плотах по Неману, Вилии, Щаре, Западной Березине, Молчади и др.

Область имеет значительные перспективы развития агротуризма. С 1990-х гг. развивается агротуризм на коммерческой основе. В рамках концепции «Greenways» разработаны эколого-краеведческие маршруты «Нёманский шлях», «Водными маршрутами Великого княжества Литовского».

Ключевые объекты экологического туризма в Гродненской области – заказники республиканского значения, отражающие ландшафтное и биологическое разнообразие региона: суходольные леса (Медухово, Замковый лес, Слонимский), лесо-болотные (Докудовский, Дубатовский, Налибокский), лесо-озёрный (Свитязянский, Озёры, Сарочанские, озёра), лесо-речные (Липичанская пуща, Котра, Новогрудский), пойменные (Миранка) комплексы. Республиканский заказник Котра имеет высокий международный статус Рамсарского угодья.

Наиболее ценные памятники садово-паркового искусства сохранились в д. Большое Можейково, д. Руткевичи, г.п. Желудок (Щучинский р-н), г. Новогрудок, г.п. Любча, д. Щорсы, Вселюб (Новогрудский р-н), д. Залесье, Кушляны (Сморгонский р-н), г.п. Мир (Кореличский р-н), д. Свяцк (Гродненский р-н), д. Новодевятковичи и Альбертин (Слонимский р-н), д. Краски, Подороск (Волковысский р-н), г. Ивье, д. Жемыславль (Ивьевский р-н), д. Больтиники (Вороновский р-н), д. Вердомичи (Свислочский р-н) и др.

С целью пополнения реестра объектов, интересных и привлекательных для их посещения, организации туристских походов, экспедиций и экскурсий различных типов, был составлен алфавитный перечень 1520 выявленных урочищ Гродненской области с указанием их GPS-координат (Таблица 4).

Таблица 4 – Алфавитный перечень урочищ Гродненской области

В графе «Высшая точка урочища, м» указана вероятная высшая точка данного урочища, вычисленная по топографической карте. В случае знака «–» – высшую точку без обследования местности урочища определить невозможно. Знаком «Δ» отмечено наличие геодезической отметки высоты. Полужирным шрифтом выделены топонимы урочищ, имеющие горную тематику.

№	Урочище	Высшая точка, м	GPS-координаты урочища
А			
1	Абрамовщина	Δ 186.2, Δ 182.0 и 173.2	54° 34,474' N, 26° 33,978' E
2	Адамполье	Δ 186.6	54° 23,658' N, 26° 03,320' E
3	Алейки	186.4, 184.3 и 177.8	53° 12,951' N, 24° 10,290' E
4	Александрово	173.7	54° 07,892' N, 25° 13,975' E
5	Алексеево	Δ 200.8, 194.4 и Δ 187.7	53° 42,158' N, 23° 40,560' E
6	Алешник	145.8 и 145.6	53° 57,752' N, 26° 21,773' E
7	Альбертинская Дача	Δ 189.1, 177.2 и 168.5	53° 06,119' N, 25° 25,175' E
8	Альбитово	145.6, 142.8 и 137.8	53° 12,889' N, 25° 11,292' E
9	Андрина	–	52° 55,646' N, 23° 55,393' E
10	Андроповщина	Δ 143.8, 142.4 и 135.6	53° 39,299' N, 24° 29,284' E
11	Антополь	169.0, 167.6 и 153.0	53° 18,217' N, 24° 28,960' E
12	Аполино	165.3, Δ 163.0 и 159.0	53° 56,902' N, 25° 09,461' E
13	Аржевка	Δ 148.6 и 142.5	53° 59,709' N, 25° 39,629' E
Б			
14	Бабий Гай	175.6, Δ 172.2 и 170.6	53° 18,750' N, 23° 56,593' E
15	Бабина	129.2	53° 51,051' N, 25° 26,241' E
16	Бабинское	–	53° 27,763' N, 24° 52,672' E
17	Бабины Лозы	119.9	53° 25,073' N, 25° 02,609' E
18	Бабишки	–	53° 54,544' N, 23° 43,635' E
19	Бабя Лужа	Δ 147.1 и Δ 145.1	54° 33,872' N, 26° 19,221' E
20	Багдо	117.9	53° 24,432' N, 24° 50,240' E
21	Багма	129.6, 129.0 и 123.1	53° 27,476' N, 25° 05,745' E
22	Багно-Мох	–	53° 27,833' N, 24° 26,353' E
23	Базаревщина	Δ 160.7, 146.8 и 143.3	54° 33,418' N, 26° 14,066' E
24	Баландовщина	–	53° 50,207' N, 25° 24,242' E
25	Балля-Сухая	171.6, 166.5 и 166.1	53° 46,950' N, 23° 45,142' E
26	Бандаровщина	192.9, Δ 171.3 и Δ 166.2	53° 38,402' N, 25° 37,797' E
27	Бараниха	Δ 154.0, 152.5 и 152.0	53° 42,267' N, 24° 32,821' E
28	Бараново	183.2 и Δ 179.2	54° 52,804' N, 26° 00,974' E
29	Барсуки	140.6, 138.0 и 136.8	53° 52,277' N, 26° 06,256' E
30	Барсуков Груд	134.3, 131.5 и 130.6	53° 49,121' N, 25° 58,013' E
31	Барсуково Поле	–	53° 52,813' N, 24° 17,029' E
32	Барсуковщина	135.9	53° 18,858' N, 25° 12,451' E
33	Барсуковщина	132.6, 130.9 и 130.7	53° 58,202' N, 24° 35,660' E
34	Барутишки	157.2 и 155.0	54° 37,638' N, 26° 34,926' E
35	Басиново	Δ 156.7, 144.1 и 137.6	53° 19,585' N, 24° 23,458' E
36	Басины	Δ 195.3, 194.8 и Δ 191.8	53° 00,735' N, 25° 16,492' E
37	Бebetово	Δ 158.4	53° 18,334' N, 24° 38,918' E

38	Бейги	220.1	54° 23,089' N, 25° 43,111' E
39	Белая Вода	Δ 300.9, Δ 273.8, Δ 270.0	54° 44,305' N, 25° 47,156' E
40	Белая Гора	Δ 158.7 и 158.5	54° 38,234' N, 26° 24,739' E
41	Белое Болото	Δ 234.9	54° 22,464' N, 25° 42,000' E
42	Белозеры	127.0	53° 51,767' N, 24° 20,024' E
43	Белый Гай	Δ 213.6 и 208.3	52° 58,626' N, 24° 31,405' E
44	Белый Гай	119.5, Δ 117.7 и 117.2	53° 18,609' N, 24° 47,723' E
45	Белый Мох	192.4, 182.5 и 182.3	52° 52,423' N, 24° 28,156' E
46	Беляки	233.9, 232.5 и 215.2	53° 22,449' N, 25° 25,988' E
47	Беневщина	288.7, 284.5 и 283.4	54° 18,131' N, 26° 25,180' E
48	Берах	–	53° 39,634' N, 26° 12,417' E
49	Бервицы	Δ 142.3, 138.6 и 122.8	53° 17,117' N, 24° 50,151' E
50	Бердовка	155.2, 154.5 и Δ 150.7	53° 47,807' N, 25° 46,253' E
51	Бердовка	130.9	53° 49,622' N, 25° 39,139' E
52	Бердовщина	Δ 156.9	53° 47,480' N, 25° 44,014' E
53	Бердяцкое	167.9, Δ 159.0 и 155.7	53° 39,482' N, 25° 35,728' E
54	Берег	Δ 140.7	53° 34,956' N, 26° 12,624' E
55	Березина	Δ 282.6, 235.4 и 223.8	53° 25,585' N, 25° 26,118' E
56	Березина	156.1, 151.3 и 150.2	53° 39,333' N, 24° 34,120' E
57	Березина	126.6	53° 13,973' N, 25° 06,306' E
58	Березина	125.9, 124.9 и 124.7	53° 49,142' N, 25° 22,655' E
59	Березина	123.7	53° 15,886' N, 24° 49,949' E
60	Березина	115.4, 114.9 и 114.5	53° 26,028' N, 24° 17,138' E
61	Березинка	Δ 149.0, 148.5 и 146.2	53° 22,102' N, 24° 16,016' E
62	Березинка	Δ 147.7 и Δ 143.0	53° 36,568' N, 26° 23,199' E
63	Березинка	Δ 139.9, 122.4 и 120.4	53° 20,614' N, 24° 33,401' E
64	Березинка	125.8 и 119.0	53° 23,036' N, 24° 53,522' E
65	Березник	–	53° 42,173' N, 26° 14,327' E
66	Березник	120.3, 120.0 и 119.5	53° 24,872' N, 24° 54,743' E
67	Березовик	–	54° 37,718' N, 26° 37,899' E
68	Березовка	114.9	53° 31,337' N, 24° 17,744' E
69	Березовое	118.0 и 109.6	53° 25,116' N, 24° 39,352' E
70	Березовый Гай	130.8, 130.2 и 129.8	53° 56,041' N, 24° 33,236' E
71	Берштаны	174.4	53° 30,884' N, 26° 28,723' E
72	Берштаны	152.6, 151.0 и 146.5	53° 31,988' N, 26° 30,709' E
73	Биржуны	225.3 и 214.3	54° 28,060' N, 26° 10,169' E
74	Блендины	273.5, 255.9 и 232.7	54° 21,428' N, 26° 02,062' E
75	Бобловская Дубрава	173.1, Δ 172.7 и 157.3	53° 17,485' N, 24° 20,478' E
76	Бобнево	177.1	53° 10,167' N, 24° 41,330' E
77	Бобровник	–	53° 24,815' N, 24° 24,383' E
78	Бобровницкий Выгон	Δ 188.5, 166.0 и 161.0	53° 06,362' N, 23° 53,861' E
79	Бобровщина	127.2 и 126.9	53° 44,106' N, 25° 28,507' E
80	Бобрыно	156.5 и 154.0	54° 23,956' N, 26° 30,361' E
81	Богдановщина	Δ 156.1	54° 50,310' N, 23° 36,818' E
82	Богнополь	132.8 и 130.2	53° 53,766' N, 25° 39,262' E
83	Богуж	156.7, 147.1 и 142.4	53° 07,610' N, 23° 54,953' E
84	Богушки	256.2, 229.6 и 225.5	54° 22,133' N, 25° 59,158' E
85	Бол. Асена	–	53° 27,024' N, 24° 34,228' E

86	Болдино	Δ 180.3	52° 52,687' N, 24° 31,059' E
87	Бол. Жельви	Δ 234.9 и 220.1	54° 23,262' N, 25° 39,535' E
88	Бол. Лапенца	191.5, 190.1 и 183.7	53° 00,539' N, 24° 28,434' E
89	Бол. Мох	Δ 186.4, 173.2 и 165.6	54° 35,069' N, 26° 31,911' E
90	Большой Лес	132.8	53° 50,076' N, 25° 51,333' E
91	Бондариха	188.5, 186.5 и 184.0	52° 51,317' N, 24° 29,306' E
92	Бор	Δ 222.2, 211.9 и 211.5	53° 18,488' N, 25° 24,113' E
93	Бор	220.7, Δ 220.1 и Δ 198.6	53° 19,246' N, 25° 22,138' E
94	Бор	Δ 210.6, 191.2 и 188.6	54° 27,407' N, 26° 18,180' E
95	Бор	183.6, 182.3 и 175.6	52° 49,434' N, 24° 25,273' E
96	Бор	155.2, 153.1 и 151.8	53° 48,487' N, 24° 39,911' E
97	Бор	152.8, 150.4 и 146.9	53° 28,890' N, 25° 33,400' E
98	Бор	251.3, Δ 248.0 и 220.5	53° 25,203' N, 25° 51,094' E
99	Бор	138.2 и 135.9	53° 32,696' N, 25° 26,133' E
100	Бор	135.1	53° 39,128' N, 25° 08,365' E
101	Бор	124.1 и 123.4	53° 20,280' N, 25° 04,681' E
102	Бор	123.1 и 122.0	53° 18,405' N, 25° 02,414' E
103	Бор	120.4 и 117.9	53° 28,841' N, 24° 43,795' E
104	Бор	117.0, 116.9 и 116.6	53° 23,905' N, 24° 40,869' E
105	Борисов Луг	195.3	53° 26,894' N, 26° 32,909' E
106	Борисовщина	184.5 и Δ 183.3	53° 48,380' N, 23° 40,044' E
107	Борисовщина	148.4	53° 24,914' N, 24° 10,110' E
108	Борки	–	53° 57,009' N, 25° 30,919' E
109	Борки	–	53° 10,861' N, 25° 19,138' E
110	Борки	161.4 и Δ 160.7	53° 58,901' N, 25° 45,390' E
111	Борки	147.2 и 143.6	53° 50,081' N, 24° 59,403' E
112	Борки	146.1, Δ 145.9 и 144.5	53° 49,947' N, 24° 59,499' E
113	Борки	129.4, 128.2 и 124.4	53° 23,568' N, 25° 06,276' E
114	Борки	124.9, 123.4 и 123.0	53° 37,997' N, 25° 22,096' E
115	Борки Осташинские	136.8, 136.2 и 135.0	53° 47,739' N, 26° 15,977' E
116	Борневка	Δ 242.5, 220.7 и 202.0	52° 54,927' N, 24° 18,573' E
117	Боровая Дача	Δ 208.3, 194.9 и 189.7	53° 14,051' N, 25° 22,298' E
118	Боровая Дача	193.7, 192.6 и 184.0	53° 11,204' N, 25° 23,770' E
119	Боровка	151.0, Δ 149.9 и 145.0	54° 39,658' N, 26° 15,661' E
120	Борок	142.9	53° 56,656' N, 26° 00,602' E
121	Борок	119.2, 117.0 и 116.9	53° 23,387' N, 24° 38,655' E
122	Борщевники	Δ 250.6, 236.7 и 233.7	53° 24,128' N, 25° 28,254' E
123	Борщиха	162.4	54° 37,575' N, 26° 30,223' E
124	Борщево	Δ 213.5, 211.4 и 202.0	53° 16,090' N, 24° 30,302' E
125	Бор-Якубовцы	Δ 162.6, 155.8 и 154.9	53° 52,683' N, 24° 49,791' E
126	Боярский Лес	136.0, 135.6 и 135.2	53° 34,578' N, 25° 01,616' E
127	Бояры	–	53° 27,279' N, 23° 50,510' E
128	Брод	–	53° 23,857' N, 24° 51,917' E
129	Бродки	179.7, 179.6 и 178.6	52° 53,703' N, 24° 21,515' E
130	Бродно	Δ 201.8, 200.4 и 189.8	53° 09,655' N, 24° 54,560' E
131	Бродовка	Δ 168.6	54° 08,379' N, 25° 44,515' E
132	Броды	155.1 и Δ 151.7	53° 19,784' N, 25° 14,025' E
133	Броды	132.3	53° 56,880' N, 24° 50,811' E
134	Бронский Лес	204.4, 198.6 и 183.9	53° 09,607' N, 25° 55,137' E

135	Бронское	Δ 208.3, 189.7 и 184.3	53° 13,246' N, 25° 20,550' E
136	Бублейки	151.5, Δ 149.3 и 147.9	53° 39,920' N, 24° 30,160' E
137	Будевка	Δ 191.8 и 183.1	53° 10,262' N, 25° 02,429' E
138	Будище	171.9, 165.4 и 154.0	53° 27,011' N, 26° 18,269' E
139	Будовня	171.3, 163.3 и 155.1	53° 11,435' N, 25° 03,983' E
140	Буйлишки	96.8, 95.7 и 94.6	53° 56,107' N, 23° 51,428' E
141	Булаши	230.3, 217.1 и 202.1	54° 21,376' N, 26° 05,753' E
142	Буловина	Δ 124.1, Δ 121.7 и 118.9	53° 41,910' N, 24° 17,391' E
143	Буловино	Δ 139.2, Δ 130.7 и 123.1	53° 47,561' N, 24° 16,251' E
144	Бурневщина	160.1, 151.5 и 151.1	53° 42,162' N, 25° 36,835' E
145	Бурсовщина	Δ 174.8	53° 03,108' N, 23° 54,643' E
146	Бутишки	176.9	54° 08,817' N, 26° 07,756' E
147	Бутлеровщина	223.7 и 190.3	53° 21,404' N, 25° 19,475' E
148	Бутриновщина	Δ 126.9	53° 18,999' N, 24° 51,220' E
149	Бухаловщина	Δ 146.0, Δ 144.6 и 136.9	53° 41,981' N, 23° 54,068' E
150	Буяки	Δ 129.9 и 126.1	53° 40,675' N, 25° 29,472' E
151	Быково	227.0, 224.2 и 220.7	53° 32,675' N, 26° 04,937' E
152	Бычинское	–	53° 58,388' N, 24° 46,466' E
153	Бычковщина	Δ 139.4, 133.6 и 129.3	53° 40,035' N, 24° 25,552' E
В			
154	Валерианполь	196.3, 188.4 и 185.8	53° 02,407' N, 24° 51,225' E
155	Вандиловщина	129.8 и Δ 124.9	53° 35,485' N, 25° 03,175' E
156	Ванейловщина	147.0 и 132.4	53° 35,645' N, 25° 21,396' E
157	Вареник	149.1	52° 55,368' N, 23° 56,184' E
158	Василевщина	Δ 207.3, 202.1 и 191.4	52° 57,468' N, 24° 34,363' E
159	Васькино	118.4	53° 28,685' N, 24° 35,375' E
160	Великий Груд	160.4, 160.2 и 154.7	52° 48,998' N, 24° 00,788' E
161	Великое Болото	135.4 и 132.2	53° 52,801' N, 25° 26,914' E
162	Великое Поле	218.6, 216.6 и 215.7	53° 18,916' N, 25° 31,929' E
163	Великое Поле	212.2, 202.8 и 200.2	53° 06,407' N, 24° 59,252' E
164	Великое Поле	156.3 и 152.2	53° 54,029' N, 25° 20,320' E
165	Великое Поле	134.8, Δ 131.8 и 128.2	53° 37,244' N, 25° 05,889' E
166	Вел. Омшара	145.4	53° 59,793' N, 26° 16,264' E
167	Вербелиха	147.1, 146.3 и 143.0	53° 47,175' N, 24° 30,478' E
168	Вербняк	Δ 162.9 и 158.9	54° 28,715' N, 26° 36,285' E
169	Верболога	191.1 и 187.4	53° 06,122' N, 25° 32,416' E
170	Вердимово	257.6	53° 32,032' N, 25° 44,478' E
171	Верес	120.0, 119.8 и 119.6	53° 22,535' N, 24° 55,067' E
172	Верес	118.3	53° 27,291' N, 24° 35,081' E
173	Верески	125.4, 124.3 и 122.0	53° 22,306' N, 24° 51,900' E
174	Вересково	Δ 217.8, 216.8 и 208.5	53° 44,258' N, 25° 53,577' E
175	Вересково	138.2 и 137.3	53° 47,604' N, 25° 52,703' E
176	Вермаково	127.6	53° 51,269' N, 24° 33,161' E
177	Вертовщина	Δ 194.8, Δ 193.0 и 191.1	53° 07,203' N, 24° 10,727' E
178	Вершполье	Δ 139.9	53° 53,316' N, 26° 02,704' E
179	Веселая	–	54° 33,155' N, 25° 48,955' E
180	Веселово	Δ 166.3	54° 56,487' N, 26° 00,168' E
181	Видетка	211.7, Δ 210.9 и 207.9	54° 26,343' N, 25° 58,077' E
182	Видышки	156.9, 155.9 и 153.6	53° 59,898' N, 25° 34,207' E

183	Викторишки	Δ 224.5, Δ 216.8 и 215.1	54° 39,623' N, 25° 47,778' E
184	Виктосинское	–	54° 38,173' N, 26° 15,385' E
185	Виркель	Δ 148.5 и 145.0	53° 54,448' N, 24° 53,434' E
186	Виты	181.4, 178.9 и 173.1	53° 38,839' N, 24° 45,310' E
187	Вишневка	258.6, 253.5 и Δ 244.6	54° 29,451' N, 25° 51,814' E
188	Вишнево	168.9, 168.2 и 167.2	53° 13,325' N, 24° 00,794' E
189	Внучковщина	181.3, 169.7 и 168.8	53° 44,887' N, 23° 35,581' E
190	Войнарышки	Δ 212.6, 208.8 и 182.6	54° 34,705' N, 26° 00,146' E
191	Войтовщина	Δ 110.3	53° 26,035' N, 24° 00,538' E
192	Волковичи	152.3, 150.7 и 142.6	53° 57,366' N, 25° 04,920' E
193	Волоба	120.9	53° 20,151' N, 24° 57,376' E
194	Володковщина	158.2, 156.3 и 155.7	53° 43,524' N, 24° 42,526' E
195	Волоки	213.5, 210.6 и 206.1	53° 22,552' N, 25° 29,631' E
196	Волоки	145.2, 140.6 и Δ 138.8	53° 20,251' N, 24° 37,814' E
197	Волоки	Δ 135.0, 133.6 и 132.0	53° 36,519' N, 25° 07,093' E
198	Волосово	–	53° 38,491' N, 25° 14,391' E
199	Волосовщина	170.9, 168.3 и 166.4	53° 39,321' N, 24° 42,530' E
200	Волостовщина	163.4, 160.8 и 159.4	53° 40,716' N, 24° 53,007' E
201	Волчий Бор	161.3, 148.9 и 146.8	53° 25,051' N, 25° 16,520' E
202	Волчий Брод	146.5, 134.1 и 122.5	53° 45,711' N, 24° 13,699' E
203	Волчунь	Δ 211.5	53° 09,606' N, 25° 30,322' E
204	Волчье	–	52° 46,780' N, 24° 12,242' E
205	Волчье Болото	Δ 161.2 и 144.0	53° 32,294' N, 26° 25,920' E
206	Волчье Поле	Δ 127.6 и Δ 126.8	53° 53,358' N, 24° 21,389' E
207	Волчьи Горы	133.4, 130.9 и 125.3	53° 28,529' N, 25° 10,934' E
208	Волька-Доргуньска	110.2	53° 50,293' N, 23° 34,340' E
209	Вомшар	203.4, 193.8 и 193.7	53° 16,552' N, 25° 32,940' E
210	Воркевичи	Δ 158.9, 158.3 и 151.1	53° 40,882' N, 25° 36,601' E
211	Воробьевщина	Δ 213.6, 194.4 и 191.0	52° 59,343' N, 24° 32,657' E
212	Воробы	163.7 и Δ 163.2	54° 24,914' N, 26° 38,776' E
213	Вороний Бор	160.7, 154.3 и 152.8	52° 52,111' N, 23° 56,690' E
214	Вороново	Δ 289.1, 288.5 и 288.4	54° 16,064' N, 26° 04,209' E
215	Ворончанский Лес	Δ 258.3, 242.8 и 238.7	53° 26,000' N, 26° 01,518' E
216	Ворочково	160.0, 157.7 и 152.7	53° 13,088' N, 24° 58,471' E
217	Воступ	135.8	53° 24,487' N, 25° 12,164' E
218	Вьонкова	–	52° 47,487' N, 24° 11,397' E
219	Выгода	233.9 и 227.3	54° 29,732' N, 25° 46,693' E
220	Выгон	136.5	53° 56,011' N, 25° 35,113' E
221	Выгон	121.3, 120.0 и 116.0	53° 44,646' N, 24° 08,482' E
222	Выговец	151.1, 147.8 и 144.8	53° 34,672' N, 25° 31,988' E
223	Выдумки	Δ 216.9 и 208.4	54° 33,076' N, 26° 01,092' E
224	Вырубки	141.0	53° 34,494' N, 24° 57,890' E
225	Высмол	–	53° 46,177' N, 24° 29,730' E
226	Высмол	147.0	53° 46,111' N, 24° 30,120' E
227	Высмолы	Δ 127.5, 122.4 и 122.2	53° 49,313' N, 24° 05,494' E
228	Высокая Гора	–	53° 27,471' N, 24° 51,038' E
229	Высокая Гора	181.7 и 180.0	53° 12,839' N, 25° 18,670' E
230	Высокая Гора	Δ 140.8	53° 51,508' N, 24° 18,452' E

231	Высокая Гора	Δ 129.5	53° 27,907' N, 24° 35,592' E
232	Высокий Берег	122.3 и 121.6	53° 19,156' N, 25° 04,019' E
233	Высокое	–	53° 48,290' N, 26° 12,470' E
234	Выспа	–	53° 28,226' N, 24° 53,952' E
Г			
235	Гаевка	167.1 и 165.0	52° 52,189' N, 24° 05,329' E
236	Гаище	116.4, 115.7 и 113.1	53° 28,029' N, 24° 43,964' E
237	Гай	–	53° 32,668' N, 24° 53,481' E
238	Гай	–	53° 11,631' N, 25° 17,123' E
239	Гай	222.2 и 213.4	53° 33,595' N, 26° 00,729' E
240	Гай	Δ 191.8, 171.3 и 163.3	53° 10,896' N, 25° 03,052' E
241	Гай	180.1	52° 51,593' N, 24° 23,929' E
242	Гай	162.5	53° 03,532' N, 23° 55,852' E
243	Гай	157.3, 151.8 и 151.6	53° 23,000' N, 25° 14,563' E
244	Гай	144.8 и 139.8	53° 40,547' N, 24° 57,559' E
245	Гай	117.0, 114.9 и 114.5	53° 25,333' N, 24° 17,693' E
246	Гал	Δ 130.3	53° 44,560' N, 24° 25,728' E
247	Галайбова Гряда	Δ 142.3, 134.1 и 133.4	53° 49,038' N, 26° 06,271' E
248	Галаквины	Δ 250.6, 240.5 и 208.6	53° 24,075' N, 25° 25,864' E
249	Галина	118.8	53° 28,302' N, 24° 58,139' E
250	Гало-Болото	130.3, 127.9 и 127.5	53° 27,673' N, 25° 08,423' E
251	Галово	180.7, 176.7 и 165.8	53° 09,611' N, 24° 01,371' E
152	Галуши	Δ 203.7, 172.6 и 196.9	53° 02,448' N, 24° 12,906' E
253	Гальый Бор	–	53° 47,346' N, 25° 50,975' E
254	Ганов	231.0 и 224.3	53° 39,513' N, 25° 43,228' E
255	Гарнизоны	Δ 147.7 и 143.4	53° 35,530' N, 26° 25,477' E
256	Гатка	–	53° 38,542' N, 25° 27,314' E
257	Гатчино	Δ 216.7, 205.4 и 200.3	53° 37,489' N, 26° 00,252' E
258	Гедейки	260.7 и 226.2	54° 20,188' N, 25° 43,247' E
259	Гектары	Δ 144.5 и 140.5	53° 33,536' N, 26° 24,831' E
260	Гельвинишки	Δ 184.3	53° 37,016' N, 24° 48,131' E
261	Герачишки	Δ 149.5, 144.5 и 141.2	53° 45,322' N, 24° 52,001' E
262	Гинковка	145.7, 135.9 и 132.8	53° 15,731' N, 24° 56,893' E
263	Гирдиклы	Δ 223.8 и 213.0	54° 13,822' N, 26° 00,131' E
264	Гировщина	162.8, 153.2 и 152.7	53° 13,151' N, 24° 57,386' E
265	Гиршино	118.0	53° 28,095' N, 24° 57,273' E
266	Гирщина	278.1 и Δ 277.7	54° 18,664' N, 26° 14,225' E
267	Гитомось	147.4, 145.7 и 143.0	53° 54,857' N, 25° 49,879' E
268	Глатковщина	167.0, Δ 166.6 и 161.4	53° 15,208' N, 24° 38,683' E
269	Глинице	Δ 234.6, 196.4 и 192.2	53° 23,834' N, 25° 22,672' E
270	Глинице	165.9, Δ 163.4 и 150.7	53° 27,584' N, 26° 17,701' E
271	Глинки	158.8	52° 47,545' N, 24° 05,496' E
272	Глинянка	Δ 282.6, 255.9 и 230.4	53° 25,693' N, 25° 27,185' E
273	Глобудские Болота	164.9, 162.0 и 161.6	52° 50,741' N, 24° 12,857' E
274	Глодов Груд	–	52° 47,703' N, 24° 20,543' E
275	Глубокая Долина	179.6, 175.8 и 172.2	52° 54,088' N, 24° 11,832' E
276	Глубокое	159.6	52° 49,277' N, 24° 10,453' E

277	Глухово	130.5, 129.8 и 127.7	53° 48,684' N, 25° 27,024' E
278	Глухой Груд	119.3 и 118.0	53° 21,202' N, 24° 48,579' E
279	Глушак	Δ 200.8, Δ 180.6 и 180.5	53° 41,461' N, 25° 59,339' E
280	Глушаты	Δ 191.4, 190.6 и 177.0	53° 22,599' N, 26° 18,982' E
281	Гнидово	120.3, 120.0 и 119.5	53° 25,992' N, 25° 01,006' E
282	Гнилушка	197.5, Δ 186.9 и 183.3	53° 16,382' N, 25° 21,025' E
283	Говещина	206.0, 192.9 и 178.1	53° 38,258' N, 25° 38,554' E
284	Говчево	132.4	53° 17,941' N, 24° 52,936' E
285	Голая Долина	129.5, 128.6 и 126.0	53° 15,693' N, 25° 14,273' E
286	Голенишки	Δ 157.5, Δ 152.5 и 150.5	53° 48,504' N, 24° 50,817' E
287	Голеново	153.2 и 145.3	53° 45,149' N, 24° 32,130' E
288	Голова	Δ 168.0, 162.7 и 161.7	52° 55,127' N, 24° 02,960' E
289	Голова	155.3, 154.9 и 152.2	52° 55,374' N, 23° 59,598' E
290	Голое	126.4 и 124.7	53° 15,834' N, 25° 09,804' E
291	Голое Болото	146.1	54° 35,356' N, 26° 18,421' E
292	Голое Болото	136.8, 133.8 и 133.4	53° 49,516' N, 26° 09,624' E
293	Голое Болото	133.2, 129.2 и 128.4	53° 53,307' N, 24° 26,893' E
294	Голомеж	143.2, 143.1 и 142.3	53° 52,262' N, 26° 01,458' E
295	Голуско	141.8	53° 36,488' N, 25° 28,046' E
296	Гольый Багон	Δ 158.6, 158.3 и 157.0	52° 48,508' N, 23° 58,959' E
297	Гольый Бор	Δ 166.4	53° 24,675' N, 25° 77,924' E
298	Гольшево	235.4, Δ 233.3 и 211.3	53° 26,229' N, 25° 25,169' E
299	Гольшки	Δ 190.2, 173.9 и 139.7	53° 03,772' N, 24° 55,685' E
300	Гончаровы Завалы	175.6, 170.8 и 170.0	52° 48,043' N, 24° 26,517' E
301	Гончая Струга	Δ 131.6, 129.9 и 127.0	53° 22,852' N, 25° 05,839' E
302	Гора Крупинская [11]	Δ 139.9	53° 45,813' N, 24° 17,729' E
303	Горбатый Плес	–	53° 26,194' N, 24° 20,837' E
304	Горбачи	Δ 165.8, 163.5 и 162.2	52° 50,997' N, 24° 07,627' E
305	Горбово	Δ 158.4 и 157.9	53° 40,117' N, 24° 35,321' E
306	Горбово	158.1	53° 39,878' N, 24° 34,974' E
307	Горелик	135.3, 127.8 и 123.9	53° 16,906' N, 25° 09,771' E
308	Горелишки	135.6 и 135.5	53° 55,112' N, 25° 06,950' E
309	Горелый Бор	158.9, Δ 158.5 и 152.8	54° 27,807' N, 26° 35,550' E
310	Горка	–	54° 39,858' N, 26° 28,162' E
311	Горкали	171.5, 166.3 и 163.1	54° 35,440' N, 26° 34,729' E
312	Горки	–	53° 49,777' N, 25° 30,991' E
313	Горки	Δ 197.6 и 182.0	52° 53,569' N, 24° 28,101' E
314	Горки	Δ 181.0, 177.9 и 168.5	52° 48,761' N, 24° 23,019' E
315	Горники	212.3, 163.3 и 162.8	53° 26,166' N, 25° 33,512' E
316	Городетковщина	174.8, 167.3 и 165.8	53° 06,522' N, 23° 56,832' E
317	Городище	–	54° 54,649' N, 26° 00,816' E
318	Городок	120.2	53° 20,425' N, 25° 03,330' E
319	Городокская Дача	Δ 196.1 и 151.9	53° 06,363' N, 25° 28,858' E
320	Городская Дача	Δ 191.2	53° 07,327' N, 25° 31,953' E
321	Горшина	182.7	54° 13,044' N, 25° 16,205' E
322	Горы	122.2	53° 24,519' N, 24° 52,836' E

323	Горы	117.7 и 115.8	53° 23,711' N, 24° 27,154' E
324	Горячий Бор	130.2	53° 55,640' N, 24° 31,356' E
325	Гостино	Δ 194.1, 172.2 и Δ 139.8	53° 00,071' N, 25° 26,494' E
326	Гострово	–	53° 23,325' N, 24° 25,425' E
327	Граб	–	53° 36,337' N, 25° 44,603' E
328	Грабицкое	157.2, 153.9 и 150.9	53° 46,852' N, 24° 36,174' E
329	Грабли	115.9, 115.6 и 115.5	53° 20,834' N, 24° 43,725' E
330	Грабовец	208.2 и 182.1	53° 22,523' N, 25° 20,423' E
331	Грабовец	182.1, 163.3 и 160.0	53° 23,242' N, 25° 19,256' E
332	Грабовка	202.9, 167.0 и 160.1	53° 02,820' N, 24° 24,230' E
333	Грабский Лес	Δ 119.8	53° 24,764' N, 24° 58,323' E
334	Грапце	113.2, 110.8 и 110.6	53° 46,701' N, 23° 57,221' E
335	Графский Бор	Δ 176.3	53° 45,426' N, 25° 46,741' E
336	Графское	150.8 и 138.3	53° 47,665' N, 25° 43,899' E
337	Гребля	155.9 и 154.3	52° 51,167' N, 24° 04,199' E
338	Гречишна	Δ 139.6, 135.4 и 133.2	53° 37,555' N, 25° 27,565' E
339	Грещиково	Δ 211.5, Δ 197.8 и 187.8	53° 09,147' N, 25° 30,999' E
340	Грибово	148.6	53° 26,755' N, 25° 15,243' E
341	Грибовское	182.0, 170.2 и 168.6	52° 53,831' N, 24° 07,894' E
342	Грималовщина	Δ 255.2	54° 21,410' N, 25° 42,674' E
343	Гриньково	–	53° 27,801' N, 25° 33,215' E
344	Гробовик	121.1 и 118.8	53° 21,603' N, 25° 01,611' E
345	Гробы	118.8 и 115.9	53° 29,353' N, 24° 30,220' E
346	Гродненское Лесничество	Δ 151.0	53° 46,187' N, 24° 04,342' E
347	Грудки	–	53° 58,506' N, 24° 47,208' E
348	Груды	–	53° 20,905' N, 24° 58,057' E
349	Груды	Δ 126.7, 125.6 и 120.9	53° 19,827' N, 24° 58,821' E
350	Гряда	Δ 168.5, 159.5 и 149.7	54° 35,725' N, 26° 21,251' E
351	Гряда	Δ 138.0, 134.6 и 132.5	53° 47,938' N, 26° 01,879' E
352	Гряда	123.6	53° 19,142' N, 25° 00,916' E
353	Гудевщина	140.4	53° 55,091' N, 25° 32,966' E
354	Гульковщина	154.8	53° 53,086' N, 24° 42,212' E
355	Гультай	227.6	53° 24,034' N, 25° 44,520' E
356	Гумедно	118.7, 118.0 и 117.1	53° 26,003' N, 24° 37,317' E
357	Гумнице	255.7	53° 36,456' N, 26° 00,241' E
358	Гумнице	Δ 229.8, 226.1 и Δ 225.8	53° 36,328' N, 25° 58,243' E
359	Гумнице	Δ 192.7, Δ 186.9 и 185.2	53° 03,105' N, 25° 35,198' E
360	Гурели	201.9, Δ 200.4 и 173.9	54° 24,573' N, 25° 59,351' E
361	Гуренда	129.7 и 128.4	53° 36,847' N, 25° 19,577' E
362	Гутенский Лес	182.6 и Δ 170.0	53° 05,247' N, 25° 31,345' E
363	Гутинская Дача	Δ 190.0, Δ 182.7 и 152.6	53° 04,205' N, 25° 30,400' E
364	Гутинская Дача	168.5	53° 04,956' N, 25° 29,058' E
365	Гутки	151.3 и 142.2	53° 40,122' N, 25° 36,218' E
Д			
366	Давыдово Поле	Δ 141.7, 138.3 и 138.1	53° 40,925' N, 26° 15,318' E
367	Дагимы	136.3 и 133.9	53° 56,511' N, 25° 35,860' E

368	Далешное	135.5 и 133.8	53°39,926' N, 25°08,323' E
369	Даравуша	Δ 135.4, 134.1 и 133.6	53°38,609' N, 24°24,467' E
370	Дача Новоельня	155.0, 151.1 и 145.3	53°30,135' N, 25°31,317' E
371	Дача Таргачек	187.9, Δ 186.9 и 182.2	53°04,312' N, 25°35,160' E
372	Двойчак	Δ 165.7, 160.2 и 154.9	52°56,399' N, 23°57,728' E
373	Деды	187.4, 182.6 и Δ 180.3	53°05,742' N, 25°32,692' E
374	Деражна	140.4	53°30,208' N, 24°51,744' E
375	Деревина	Δ 220.9 и 173.4	53°34,493' N, 25°38,126' E
376	Дворище	153.5, 151.6 и 144.5	53°36,635' N, 24°31,729' E
377	Девичья Могила	130.5, 129.1 и 128.2	53°52,456' N, 24°30,743' E
378	Деменник	133.1, Δ 131.9 и 124.6	53°16,583' N, 25°00,260' E
379	Демехово	Δ 163.2 и Δ 155.4	54°35,846' N, 26°39,734' E
380	Дешковская Дача	185.8, 179.6 и 178.6	52°53,240' N, 24°21,211' E
381	Дешковское	168.2, 163.9 и 162.5	52°52,370' N, 24°10,029' E
382	Диковина	153.1, 141.8 и 138.7	53°54,123' N, 25°01,341' E
383	Диковина	145.2, 144.7 и 140.5	53°58,592' N, 25°06,927' E
384	Диковина	138.8	53°55,224' N, 24°58,508' E
385	Дикое	–	53°59,505' N, 24°49,327' E
386	Дикое	120.5 и 119.8	53°30,179' N, 25°08,101' E
387	Дирковщина	–	53°59,917' N, 24°53,761' E
388	Дичка	122.8, 120.3 и 119.4	53°16,255' N, 24°49,125' E
389	Добравы	160.5 и 160.4	53°59,006' N, 25°30,237' E
390	Добрая	Δ 198.3, 177.1 и 169.2	53°09,254' N, 25°25,864' E
391	Добрая Земля	–	54°06,429' N, 26°02,864' E
392	Добрая Ночка	136.8, Δ 131.6 и 129.9	53°22,546' N, 25°09,879' E
393	Доброволя	176.6, 171.6 и Δ 165.4	53°47,584' N, 23°46,626' E
394	Добростень	191.4, 182.8 и 181.3	53°10,785' N, 25°32,245' E
395	Довбуры	Δ 131.9 и 128.5	53°33,864' N, 25°17,845' E
396	Догутник	159.3, 158.4 и 155.8	53°58,537' N, 25°54,577' E
397	Додатки Запольские	184.2	53°36,210' N, 26°09,916' E
398	Долгая Лоза	130.5, 128.8 и 126.7	53°51,611' N, 24°31,031' E
399	Долгие	134.6	53°56,591' N, 24°51,932' E
400	Долгий Бор	–	53°55,646' N, 26°23,205' E
401	Долгий Лес	Δ 232.7, 234.1 и 227.8	53°26,447' N, 25°32,096' E
402	Долгий Лес	152.8, Δ 151.2 и 150.9	53°47,332' N, 24°34,742' E
403	Долгий Лес	Δ 136.7, 134.4 и 132.9	53°45,533' N, 25°33,619' E
404	Долгий Лес	134.4	53°45,533' N, 25°33,619' E
405	Долгое	157.0	53°11,181' N, 25°16,250' E
406	Долгое	150.1 и 149.5	53°19,100' N, 24°38,606' E
407	Долгое Поле	173.3, 165.9 и 150.3	53°04,654' N, 23°56,960' E
408	Доминиковка	Δ 258.7 и Δ 197.1	54°46,692' N, 25°57,795' E
409	Доминиково	–	53°39,269' N, 25°21,224' E
410	Доминовщина	137.9, Δ 137.4 и 135.8	53°51,991' N, 25°24,822' E
411	Домоновщина	Δ 195.7, Δ 183.8 и 176.9	53°28,913' N, 23°50,337' E
412	Доргужи	213.7, Δ 210.7 и 204.4	53°17,609' N, 24°04,425' E
413	Дороговский	230.4, 218.9 и 173.5	53°25,310' N, 26°05,550' E

	Лес		
414	Дорошево	Δ 166.2, 163.7 и 163.1	53° 37,870' N, 25° 35,907' E
415	Дренина	145.8, 141.6 и 141.1	53° 49,731' N, 25° 44,154' E
416	Дренино	Δ 155.7 и 149.7	53° 51,557' N, 24° 49,113' E
417	Дречанский Лес	173.5, 170.7 и Δ 168.4	52° 59,631' N, 24° 00,119' E
418	Дречанский Лес	171.0, 170.8 и 167.9	52° 58,923' N, 23° 59,333' E
419	Дробовичи	145.6	53° 20,300' N, 25° 13,664' E
420	Дроздишки	290.7 и 276.2	54° 17,439' N, 26° 22,096' E
421	Дрозды	136.8 и 136.6	53° 50,366' N, 26° 09,140' E
422	Дрозды	133.8	53° 49,796' N, 26° 07,271' E
423	Дромовичи	157.6, 157.0 и 154.2	53° 46,671' N, 24° 41,523' E
424	Дубенка	138.3 и 138.0	53° 42,552' N, 24° 57,716' E
425	Дубина	Δ 149.0	53° 33,372' N, 24° 56,212' E
426	Дубина	115.6, 114.5 и 113.6	53° 30,873' N, 24° 16,573' E
427	Дубина	111.8	53° 27,129' N, 24° 17,941' E
428	Дубище	–	54° 51,679' N, 26° 17,050' E
429	Дубник	152.2 и 150.5	53° 55,453' N, 24° 46,111' E
430	Дубняк	–	53° 39,923' N, 24° 46,850' E
431	Дубняк	255.9, 192.3 и 180.5	53° 32,484' N, 26° 00,740' E
432	Дубняк	162.3, Δ 156.7 и 154.2	53° 18,666' N, 24° 23,260' E
433	Дубняк	115.5, 114.2 и 114.1	53° 26,804' N, 24° 23,302' E
434	Дубовики	–	52° 45,768' N, 24° 19,031' E
435	Дубово	Δ 129.8	53° 14,945' N, 25° 12,417' E
436	Дубок	138.7, 138.4 и 138.2	53° 43,881' N, 25° 34,067' E
437	Дубрава	Δ 272.2 и 265.6	53° 37,594' N, 25° 43,831' E
438	Дубрава	226.4, Δ 222.2 и 216.5	53° 17,518' N, 25° 24,231' E
439	Дубрава	205.8, 201.3 и Δ 201.2	53° 42,108' N, 25° 44,064' E
440	Дубрава	114.0	53° 27,868' N, 24° 49,426' E
441	Дуброва	–	54° 53,189' N, 26° 05,557' E
442	Дуброва	155.9	53° 32,356' N, 24° 53,722' E
443	Дуброва	150.4, 146.3 и 145.6	53° 36,131' N, 24° 30,722' E
444	Дуброва	135.6	53° 39,360' N, 25° 00,224' E
445	Дуброва	130.9, 130.6 и 129.8	53° 35,005' N, 25° 05,792' E
446	Дуброва	Δ 118.1	53° 44,629' N, 24° 01,894' E
447	Дубровка	184.9, 182.7 и 181.8	52° 50,176' N, 24° 24,003' E
448	Дубровка	160.0, 157.7 и 155.9	52° 48,971' N, 24° 04,570' E
449	Дуброво	195.4, 185.8 и 185.0	52° 52,328' N, 24° 22,698' E
450	Дуброво	Δ 188.4, 174.3 и 164.4	53° 43,419' N, 25° 41,969' E
451	Дуброво	175.8 и 173.3	52° 51,221' N, 24° 19,050' E
452	Дуброво	161.9 и 147.5	53° 45,776' N, 25° 39,928' E
453	Дуброво	Δ 136.7 и 132.5	53° 46,724' N, 25° 34,014' E
454	Дуброво	134.7	53° 48,696' N, 25° 56,809' E
455	Дуброво	Δ 123.3, 121.1 и 120.5	53° 26,449' N, 24° 33,564' E
456	Дуброво	122.0, 120.8 и 120.4	53° 27,029' N, 25° 00,443' E
457	Дубы	189.6, 174.0 и 170.5	53° 36,664' N, 25° 39,374' E
458	Дубы	Δ 170.0, 150.2 и 142.6	53° 43,085' N, 23° 55,538' E
459	Дуга	275.2, 261.7 и 252.8	54° 21,020' N, 26° 13,356' E
460	Дугна	138.4	53° 56,029' N, 24° 51,238' E

461	Дугны	Δ 199.5, Δ 194.5, Δ 189.9	54°37,786' N, 26°01,827' E
462	Дульки	176.3, 172.5 и 172.2	54°01,795' N, 25°29,428' E
463	Думбли	Δ 140.2, Δ 130.6 и 129.7	53°36,524' N, 25°18,072' E
464	Душилово	143.7, 143.0 и 141.7	53°56,832' N, 26°18,546' E
465	Дьяковцы	147.7, 146.5 и 143.1	53°32,082' N, 24°41,036' E
466	Дылевщина	211.9, 196.6 и 194.6	53°17,842' N, 25°22,095' E
Е			
467	Евнишки	Δ 226.3, 217.7 и 209.2	53°15,944' N, 25°27,805' E
468	Едлинки	117.0, 116.2 и 113.1	53°23,010' N, 24°36,826' E
469	Едоклань	Δ 161.3 и Δ 147.5	54°48,741' N, 25°54,225' E
470	Елина	168.8, 167.4 и 164.8	53°43,594' N, 24°39,272' E
471	Елинка	119.0, 118.2 и 111.6	53°23,567' N, 24°34,094' E
472	Елисеев Бугор	157.3 и 157.0	52°48,035' N, 23°56,756' E
473	Еловка	136.9, 136.1 и 133.5	53°46,193' N, 26°13,117' E
474	Еротский Груд	127.8, 125.3 и 124.1	53°29,050' N, 25°09,472' E
Ж			
475	Жабий Луг	140.4	53°50,418' N, 23°36,211' E
476	Жабиha	Δ 137.1 и 134.7	53°56,244' N, 24°36,670' E
477	Жабцин	150.3, 143.5 и 142.9	54°36,877' N, 26°12,774' E
478	Жаднов Лес	137.6, 134.8 и 131.9	53°50,397' N, 26°00,962' E
479	Желязница	Δ 226.3 и 225.4	54°34,082' N, 25°56,344' E
480	Жерствянка	Δ 143.5, Δ 137.5 и 136.7	53°42,786' N, 26°07,433' E
481	Жерствянка	Δ 137.1	53°57,381' N, 24°36,486' E
482	Жимантовщина	166.0, 160.2 и 156.7	53°36,894' N, 25°35,979' E
483	Жинковщина	195.9, 195.5 и 185.6	54°12,052' N, 26°05,779' E
484	Жлобовцы	142.0 и 144.9	53°21,452' N, 24°18,834' E
485	Жорновка	196.4 и 171.2	53°24,409' N, 25°21,092' E
486	Жуки	150.7 и Δ 148.3	53°43,993' N, 24°52,682' E
487	Журавец	–	54°55,855' N, 26°02,822' E
488	Журавка	Δ 259.9, 231.7 и 233.0	53°25,499' N, 25°42,820' E
489	Журовки	Δ 259.5, 243.0 и 231.5	53°41,398' N, 25°47,243' E
З			
490	Забабково	140.6	53°35,520' N, 26°19,150' E
491	Забенев	138.2 и 135.9	53°32,852' N, 25°26,655' E
492	Заболотье	136.2, 133.0 и 132.5	53°44,736' N, 25°23,810' E
493	Заболотье	130.8 и 125.7	53°41,124' N, 25°23,172' E
494	Заболотье	122.2, 121.9 и Δ 120.4	53°29,588' N, 24°36,488' E
495	Заборовские	140.4, 138.6 и 138.2	53°29,868' N, 24°51,444' E
496	Заборье	191.4, 188.7 и 186.0	52°57,172' N, 24°28,254' E
497	Забродок	161.7, 155.2 и 154.0	52°55,512' N, 24°00,562' E
498	За Бродом	Δ 138.8, 128.5 и 120.7	53°20,550' N, 24°36,336' E
499	Заброды	144.8, Δ 144.0 и 138.7	53°43,800' N, 25°35,563' E
500	Забуровье	206.0	53°39,063' N, 25°39,700' E
501	Заводно	153.1, 152.2 и 149.4	53°35,348' N, 24°33,703' E
502	Загайки	149.1	53°34,824' N, 24°57,066' E
503	Загниров	–	53°20,146' N, 25°01,561' E
504	Загоричи	130.7 и 124.1	53°29,887' N, 25°11,206' E
505	Загорода	130.8	53°38,729' N, 25°04,619' E
506	Загорье	–	54°39,018' N, 26°33,579' E

507	Загорье	Δ 162.9, 157.1 и 155.4	53° 31,164' N, 25° 23,889' E
508	Загроды	–	53° 27,031' N, 24° 44,314' E
509	Загумно	Δ 131.9, 127.8 и 123.5	53° 17,364' N, 25° 08,560' E
510	Задворье	Δ 202.9	53° 06,127' N, 24° 25,522' E
511	Задовжица	113.4	53° 32,631' N, 24° 15,419' E
512	Задубьи	142.9, 139.4 и 138.5	53° 46,991' N, 24° 12,258' E
513	Зады	Δ 282.6 и 255.9	53° 25,012' N, 25° 27,439' E
514	Зазуля	–	54° 35,544' N, 26° 26,281' E
515	Закругляны	145.1, 143.5 и Δ 140.3	53° 12,896' N, 25° 03,800' E
516	Заксенжево	177.1, 171.6 и 160.6	53° 07,122' N, 24° 16,560' E
517	Закунцы	137.5 и 137.2	54° 39,432' N, 26° 13,393' E
518	Залаза	115.5 и 112.3	53° 29,855' N, 24° 24,480' E
519	Залазевка	138.7	53° 42,813' N, 25° 06,782' E
520	Залес	128.1 и 122.5	53° 20,434' N, 24° 52,360' E
521	Залесье	169.8	54° 55,939' N, 26° 04,163' E
522	Залесье	129.5, 127.9 и Δ 126.7	53° 17,845' N, 24° 57,325' E
523	Залесьянка	Δ 252.5 и 222.7	54° 25,527' N, 25° 44,094' E
524	Залужье	147.4	53° 28,826' N, 26° 16,444' E
525	Залужье	121.4	53° 13,846' N, 24° 45,886' E
526	Замикитка	Δ 165.0 и 155.9	52° 54,898' N, 24° 02,090' E
527	Замки	220.7, 218.5 и 205.9	53° 32,707' N, 26° 03,134' E
528	Замковый Лес	Δ 234.5, 205.6 и 205.3	53° 11,680' N, 24° 30,631' E
529	Замковый Лес	212.6, 207.0 и 195.2	53° 11,961' N, 24° 27,721' E
530	Замнно	Δ 127.8	53° 21,868' N, 24° 53,370' E
531	Замогилыцы	182.0, 176.8 и 172.0	53° 04,494' N, 24° 12,381' E
532	Замогницы	133.2 и 131.9	53° 33,962' N, 25° 25,092' E
533	Замошье	Δ 182.4, 167.4 и 162.2	52° 55,560' N, 24° 09,787' E
534	Замошье	128.9 и 125.6	53° 10,459' N, 25° 17,373' E
535	Замошье	121.9, 119.3 и 118.5	53° 29,138' N, 24° 37,358' E
536	Заозерье	150.9	54° 55,531' N, 26° 06,067' E
537	Заолесье	Δ 178.2, 135.2 и Δ 135.1	53° 37,746' N, 26° 11,907' E
538	Запасники	147.8	53° 56,696' N, 24° 48,586' E
539	Запечек	141.2	53° 56,213' N, 26° 15,679' E
540	Запрудье	–	53° 57,067' N, 26° 22,571' E
541	Запутье	–	53° 24,700' N, 25° 21,792' E
542	За Рвом	Δ 118.1, Δ 117.7 и 116.5	53° 22,188' N, 24° 32,882' E
543	Заречаны	130.3	53° 47,773' N, 25° 59,373' E
544	Заречье	Δ 194.1 и 165.9	53° 01,613' N, 25° 28,506' E
545	Заречье	155.0 и 143.6	53° 26,816' N, 26° 20,676' E
546	Заречье	144.0	54° 55,146' N, 26° 00,978' E
547	Заросли	Δ 172.7, 179.1 и Δ 169.7	52° 56,815' N, 24° 02,778' E
548	Заросники	222.3, 208.7 и 200.6	53° 23,528' N, 26° 05,353' E
549	Зарубичанская Дача	Δ 215.3, 187.8 и 175.1	53° 30,495' N, 23° 50,032' E
550	Зарубов Камень	Δ 149.5 и Δ 118.1	53° 44,670' N, 24° 03,042' E
551	Засеня	126.2, 121.6 и 120.5	53° 30,231' N, 25° 08,892' E
552	Застенки	231.2 и Δ 225.7	53° 21,680' N, 25° 24,737' E
553	Застенок	135.3, 126.1 и 123.4	53° 11,069' N, 24° 49,348' E
554	Застенок	128.1 и 119.3	53° 20,347' N, 24° 50,024' E

555	Застенок	Δ 126.9, 123.8 и 122.5	53° 19,765' N, 24° 50,772' E
556	Застенский Груд	117.9, Δ 117.7 и 116.8	53° 19,515' N, 24° 47,843' E
557	Затишки	Δ 166.3	54° 56,200' N, 26° 00,957' E
558	Затишье	155.2	54° 33,186' N, 26° 11,120' E
559	Затрейяны	152.8	53° 55,987' N, 24° 58,299' E
560	Затроки	194.8 и 188.9	54° 13,228' N, 25° 45,400' E
561	Збребково	Δ 131.8, 124.7 и 123.7	53° 25,164' N, 24° 45,669' E
562	Зеленая Горка	136.2	53° 43,656' N, 24° 28,600' E
563	Зеленое	133.4	53° 46,538' N, 26° 01,737' E
564	Зеленуха	–	52° 46,479' N, 24° 22,858' E
565	Зеленый Багон	158.9, 158.7 и Δ 158.6	52° 47,427' N, 23° 58,560' E
566	Зеленый Груд	Δ 135.1	53° 37,812' N, 26° 13,570' E
567	Зеновщина	265.4, Δ 241.0 и 235.2	54° 23,605' N, 26° 12,740' E
568	Зеньковщина	Δ 237.3	54° 11,263' N, 26° 02,016' E
569	Зимник	–	53° 57,312' N, 24° 48,676' E
570	Зребковщина	–	52° 52,995' N, 24° 03,496' E
571	Зубовский Гай	Δ 215.6	53° 12,429' N, 24° 12,466' E
И			
572	Иванишки	255.9, 241.9 и 232.7	54° 21,128' N, 26° 03,700' E
573	Ивановцы	127.0 и 124.6	53° 21,818' N, 24° 03,600' E
574	Ивашковский Лес	Δ 175.5, 172.3 и 151.9	53° 10,356' N, 23° 58,073' E
575	Ивенка	165.2	53° 05,553' N, 25° 30,206' E
576	Ивное	–	53° 06,556' N, 25° 35,469' E
577	Игнацыново	Δ 244.4 и 228.1	54° 16,280' N, 25° 47,515' E
578	Избиское	159.4	52° 46,684' N, 24° 15,369' E
579	Иодол-Хомичи	133.7 и 128.1	53° 21,122' N, 25° 06,059' E
580	Исаковщина	154.4, 153.6 и 152.1	53° 55,330' N, 25° 26,985' E
581	Искировка	178.3, Δ 178.2 и 151.9	53° 40,044' N, 23° 52,733' E
582	Истовщина	144.9 и 143.2	53° 52,849' N, 25° 04,488' E
К			
583	Кадовщина	155.1, Δ 151.7 и Δ 151.6	53° 19,136' N, 25° 14,387' E
584	Каetanoво	180.8 и Δ 173.7	54° 08,386' N, 25° 11,728' E
585	Казей	Δ 166.4, 128.8 и 126.8	53° 42,919' N, 24° 08,885' E
586	Казечин	124.9 и 124.7	53° 47,920' N, 25° 32,512' E
587	Казенный Лес	222.4, 203.8 и 201.0	53° 17,836' N, 25° 30,744' E
588	Казённое Болото	–	53° 44,304' N, 24° 37,774' E
589	Казибродское	122.4 и 120.8	53° 19,844' N, 25° 00,670' E
590	Казимирово	Δ 218.5 и 201.5	54° 25,314' N, 25° 51,499' E
591	Казимирово	151.6	53° 50,037' N, 24° 44,343' E
592	Казначеево	122.0, 121.0 и Δ 120.4	53° 29,545' N, 24° 34,574' E
593	Калиновник	Δ 212.2, 205.5 и 199.8	53° 37,431' N, 26° 06,740' E
594	Калита	–	53° 26,678' N, 25° 22,894' E
595	Калнугь	Δ 159.9 и 139.4	53° 55,109' N, 25° 00,293' E
596	Каменица	279.0, 269.5 и 232.2	53° 28,661' N, 25° 46,334' E
597	Каменица	Δ 164.3	53° 52,772' N, 24° 57,908' E
598	Каменка	158.0, 152.8 и 152.5	53° 45,800' N, 25° 01,331' E

599	Каменный Брод	219.5	54° 20,713' N, 25° 38,774' E
600	Каменный Мост	187.5, 182.5 и 181.1	52° 51,785' N, 24° 26,121' E
601	Каменный Мост	136.6 и 135.0	53° 56,561' N, 24° 57,011' E
602	Каменный Мост	Δ 122.4	53° 41,728' N, 24° 13,235' E
603	Камень	148.6, 140.6 и 134.7	53° 27,460' N, 25° 13,180' E
604	Камень	118.8 и 118.7	53° 26,784' N, 24° 36,403' E
605	Камяженка	–	53° 17,616' N, 24° 53,282' E
606	Капланский Груд	175.6, 170.8 и 168.5	52° 48,062' N, 24° 24,003' E
607	Караники	Δ 170.6	53° 31,345' N, 25° 17,687' E
608	Карасевщина	–	53° 38,473' N, 24° 35,933' E
609	Каревино	141.4, 137.6 и Δ 133.9	53° 17,941' N, 25° 12,232' E
610	Карпугишки	Δ 251.7, 240.8 и 238.3	54° 18,547' N, 26° 09,333' E
611	Карчевка	171.9	52° 57,453' N, 24° 02,660' E
612	Карчевка	134.3	53° 39,451' N, 25° 04,478' E
613	Карчи	223.9	53° 36,326' N, 25° 42,246' E
614	Карыгыгны Горы	Δ 193.9, 191.0 и 172.0	53° 09,289' N, 24° 08,961' E
615	Каскевичи	252.5, Δ 251.5 и 250.2	54° 21,839' N, 26° 25,227' E
616	Касманово	158.9, Δ 158.5 и 157.7	54° 28,087' N, 26° 37,957' E
617	Касье	Δ 140.0, 135.6 и 132.2	53° 44,100' N, 26° 12,643' E
618	Катарчик	181.4	52° 53,616' N, 24° 31,004' E
619	Качево	–	53° 54,394' N, 25° 59,466' E
620	Кашевка	138.4 и 135.3	53° 15,771' N, 24° 22,847' E
621	Квачуки	141.5	53° 17,418' N, 24° 40,525' E
622	Кельникково	131.0, Δ 130.8 и 129.5	53° 37,851' N, 25° 16,629' E
623	Кернова	160.0, Δ 154.4 и 152.1	54° 32,807' N, 26° 08,651' E
624	Кирдишки	252.8 и 251.5	54° 20,439' N, 26° 12,377' E
625	Клеймонты	Δ 161.2, Δ 138.8 и 156.5	53° 33,551' N, 26° 27,688' E
626	Клепачики	168.0, 163.3 и 158.7	53° 04,266' N, 24° 01,558' E
627	Климишки	–	53° 52,172' N, 26° 03,880' E
628	Климовка	225.7 и 214.4	53° 36,392' N, 26° 00,655' E
629	Клин	283.1 и 267.9	54° 19,404' N, 26° 28,683' E
630	Клин	195.9, 179.9 и 176.9	52° 53,978' N, 24° 24,845' E
631	Клин	168.5, 165.5 и 165.0	53° 40,267' N, 24° 42,247' E
632	Клин	Δ 139.5, 121.6 и 120.9	53° 13,703' N, 24° 47,614' E
633	Клишевицы	139.5 и 138.7	53° 34,295' N, 25° 28,333' E
634	Клишевичи	Δ 199.0, 178.9 и 174.2	53° 33,286' N, 25° 33,699' E
635	Кныгели	152.0, 150.6 и 150.5	53° 56,550' N, 24° 44,050' E
636	Кнышов-Сток	Δ 191.0 и Δ 135.1	53° 09,465' N, 25° 159,733' E
637	Кобылий Лес	129.3, 129.2 и 127.9	53° 54,303' N, 24° 30,588' E
638	Кобылина Долина	120.1 и 118.8	53° 21,921' N, 25° 01,252' E
639	Кобылка	120.0, 119.7 и 118.3	53° 45,158' N, 24° 09,509' E
640	Кобыльник	173.9	53° 00,149' N, 24° 00,739' E
641	Кобыльник	173.5, 173.0 и 170.4	52° 59,635' N, 24° 02,751' E

642	Кобылья Долина	Δ 178.0, 175.8 и 168.2	52° 53,302' N, 24° 11,598' E
643	Козелец	Δ 142.3, 132.4 и 132.2	53° 48,040' N, 26° 05,167' E
644	Козибор	Δ 122.8 и 121.2	53° 22,311' N, 24° 58,561' E
645	Козибор	122.1 и 121.2	53° 20,474' N, 25° 00,239' E
646	Козьи Горы	168.2, 156.9 и Δ 151.2	53° 09,232' N, 24° 22,785' E
647	Козлишки	Δ 141.0	53° 58,977' N, 24° 35,999' E
648	Козлишки	132.3 и 132.0	53° 59,058' N, 24° 38,301' E
649	Козлы	130.1, 124.8 и 122.6	53° 30,185' N, 24° 36,238' E
650	Койла	Δ 147.7	54° 50,167' N, 26° 16,351' E
651	Коленица	154.4 и 153.6	52° 51,806' N, 24° 01,701' E
652	Колода	119.5 и Δ 119.2	53° 23,495' N, 24° 57,041' E
653	Колодезьки	190.3, 190.1 и 177.8	53° 21,050' N, 25° 17,431' E
654	Колодизи	135.9 и Δ 135.5	53° 40,177' N, 25° 08,396' E
655	Колодиски	Δ 250.6 и 232.5	53° 23,657' N, 25° 26,739' E
656	Колодище	203.2, 202.9 и 194.9	53° 14,124' N, 25° 23,723' E
657	Колодное	–	53° 33,609' N, 26° 32,067' E
658	Коломянский Груд	Δ 149.5	53° 43,813' N, 24° 02,133' E
659	Кологово	132.2 и 131.6	53° 25,600' N, 25° 11,526' E
660	Комарово	109.6	53° 25,540' N, 24° 39,719' E
661	Коначевщина	Δ 222.2, 216.2 и 213.1	53° 17,884' N, 25° 25,688' E
662	Коники	137.8 и 137.0	53° 53,158' N, 26° 12,408' E
663	Конобаи	116.4, 116.2 и 115.9	53° 21,206' N, 24° 41,591' E
664	Конопельки	Δ 146.8	53° 49,448' N, 25° 42,867' E
665	Конский Луг	Δ 143.5, 140.8 и 139.8	53° 57,857' N, 26° 16,162' E
666	Константиново	259.9, 253.8 и Δ 251.7	54° 18,873' N, 26° 11,389' E
667	Константиново	203.3, 188.3 и 183.1	53° 13,793' N, 24° 31,297' E
668	Концорезы	269.2, 266.5 и 263.5	54° 17,869' N, 25° 47,282' E
669	Конюшки	171.2	53° 24,909' N, 25° 21,231' E
670	Копцевщина	Δ 153.2	53° 57,413' N, 24° 44,293' E
671	Корбутово	Δ 229.9, 217.1 и 171.9	53° 21,371' N, 25° 36,653' E
672	Коргиня	171.6, 166.6 и 165.1	53° 10,299' N, 25° 11,031' E
673	Коровино	Δ 157.3, 152.3 и 145.8	54° 26,587' N, 26° 34,650' E
674	Королево	139.2, 138.9 и 137.5	53° 53,777' N, 26° 09,064' E
675	Корольки	Δ 273.2	54° 17,388' N, 26° 20,873' E
676	Корчи	138.1, 135.3 и 123.5	53° 11,746' N, 24° 49,361' E
677	Корытино	Δ 186.9 и 175.1	54° 36,941' N, 25° 45,717' E
678	Корытино	145.1, 142.9 и 140.3	53° 34,697' N, 24° 32,582' E
679	Корытино	135.8, 130.0 и 129.9	53° 23,358' N, 25° 09,787' E
680	Корытно	168.7, 166.3 и 166.1	53° 08,426' N, 23° 59,159' E
681	Косариха	Δ 294.6, 280.7 и 260.2	54° 19,467' N, 26° 27,471' E
682	Косовец	Δ 143.4 и Δ 143.3	53° 38,109' N, 26° 25,197' E
683	Косовские	Δ 233.3, 217.6 и 210.7	53° 25,429' N, 25° 22,935' E
684	Косой-Двор	198.5, 168.8 и 158.8	53° 39,959' N, 26° 00,845' E
685	Кочережки	Δ 311.2	54° 17,956' N, 26° 02,607' E
686	Кощачья Гора	Δ 170.8, 163.1 и 162.9	53° 35,177' N, 25° 35,790' E
687	Кошталы	146.9, Δ 142.9 и 138.2	53° 48,223' N, 25° 49,530' E
688	Красная	170.9	53° 33,654' N, 24° 48,111' E

689	Горка Красное	–	52°46,582'N, 24°31,823'E
690	Красное	132.6 и 129.5	53°53,954'N, 25°41,640'E
691	Красное	123.4	53°31,535'N, 24°34,842'E
692	Красное	119.5, 117.9 и 117.2	53°18,574'N, 24°45,957'E
693	Красное Болото	137.6, 133.8 и 133.5	53°46,494'N, 26°10,150'E
694	Красные Горы	Δ 200.3, 189.6 и 184.3	53°14,001'N, 24°24,034'E
695	Красный Бор	Δ 214.3, 207.3 и 204.7	54°26,226'N, 26°18,752'E
696	Красный Лес	149.4 и 149.2	53°59,796'N, 25°59,045'E
697	Кревина	Δ 152.7, 149.2 и 141.3	53°51,731'N, 24°38,444'E
698	Красное	171.3, 156.3 и 155.1	53°11,538'N, 25°02,399'E
699	Кренцы	Δ 190.7, 162.2 и 160.7	53°15,119'N, 24°51,670'E
700	Кречина	–	53°49,474'N, 25°36,718'E
701	Крешевщина	173.9	54°03,495'N, 25°30,492'E
702	Кривая	Δ 194.4, Δ 191.7 и 171.6	53°01,843'N, 25°18,139'E
703	Криверш	161.4 и 161.2	52°47,062'N, 24°24,649'E
704	Кривое	151.2	53°50,650'N, 24°55,469'E
705	Кривой Дуб	159.2	54°29,242'N, 26°31,264'E
706	Кривоселлице	–	53°26,202'N, 25°22,984'E
707	Кривули	173.2 и 166.1	53°08,290'N, 23°57,863'E
708	Кривуля	118.0, 115.3 и 114.4	53°23,983'N, 24°36,136'E
709	Кригалооска	Δ 154.9, 150.1 и 146.7	53°14,403'N, 25°00,248'E
710	Криватна	Δ 139.6, 138.0 и 136.9	53°37,089'N, 25°28,314'E
711	Крогово	168.8	54°08,074'N, 25°41,783'E
712	Кругла Осина	116.8	53°27,867'N, 24°27,178'E
713	Круглечек	134.1, Δ 131.9 и 125.7	53°38,263'N, 25°25,434'E
714	Круглик	208.4, 202.3 и 188.4	53°11,119'N, 24°57,160'E
715	Круглик	Δ 199.5, 185.3 и 176.7	53°09,520'N, 24°04,371'E
716	Круглик	187.0, 179.6 и 176.0	52°52,717'N, 24°18,459'E
717	Кругловка	115.7 и 115.5	53°29,640'N, 24°23,545'E
718	Круглое	Δ 282.6, 240.5 и 223.8	53°24,921'N, 25°25,519'E
719	Круглый Бор	134.1, 128.9 и 127.7	53°18,498'N, 25°10,560'E
720	Круглый Борок	–	53°25,957'N, 24°46,102'E
721	Кругляк	Δ 132.1	53°52,471'N, 23°36,841'E
722	Кругляк	Δ 116.4, 115.7 и Δ 112.7	53°26,482'N, 24°48,622'E
723	Кружинец	–	53°51,858'N, 23°31,998'E
724	Крулевщина	–	54°37,049'N, 26°39,744'E
725	Крулевщина	268.0, 258.2 и 252.3	53°38,050'N, 25°52,716'E
726	Крупово	144.1 и 122.8	53°15,444'N, 24°49,493'E
727	Крутящий Лес	Δ 159.9 и 153.9	53°47,330'N, 24°47,242'E
728	Крушинские Десянки	Δ 143.8	53°44,666'N, 24°18,544'E
729	Крушники	–	53°57,230'N, 26°16,799'E
730	Крушники	120.1 и 119.4	53°42,285'N, 24°21,694'E
731	Крыжи	Δ 189.1, 177.2 и 168.5	53°06,850'N, 25°25,304'E
732	Крышников Груд	135.4, 135.2 и 132.2	53°47,132'N, 26°06,472'E
733	Куганы	Δ 160.8	53°45,280'N, 24°42,776'E

734	Кудикони	Δ 308.0 и Δ 272.1	54° 31,584' N, 25° 57,251' E
735	Кудря	161.9, 146.3 и 140.1	53° 45,253' N, 25° 38,764' E
736	Кузевки	Δ 194.4, 185.7 и 183.6	53° 28,795' N, 26° 11,537' E
737	Кузьмишки	185.4	54° 22,671' N, 26° 04,590' E
738	Кукольский Гай	Δ 199.5, 194.3 и 191.0	53° 008,918' N, 24° 06,911' E
739	Кулевня	152.1	54° 00,231' N, 26° 01,014' E
740	Кулеши	158.3, Δ 146.5 и 133.7	53° 33,407' N, 25° 17,540' E
741	Кулик	Δ 172.4, 163.6 и 163.0	53° 42,062' N, 24° 41,078' E
742	Кулик	124.6, 124.1 и 122.6	53° 17,358' N, 25° 01,135' E
743	Кулисушки	Δ 135.0, 133.6 и 124.6	53° 35,848' N, 25° 06,767' E
744	Куль	236.7 и 233.7	53° 23,432' N, 25° 28,914' E
745	Куль	Δ 124.8	53° 15,216' N, 25° 05,237' E
746	Кунилово	202.1, 195.4 и 181.4	53° 12,214' N, 25° 21,638' E
747	Купино	128.2, 126.7 и 126.0	53° 14,656' N, 25° 14,400' E
748	Купище	Δ 124.8, 120.6 и 117.2	53° 27,081' N, 24° 41,200' E
749	Купник	Δ 158.3, 148.8 и 148.6	53° 49,621' N, 24° 54,604' E
750	Курган	–	53° 58,539' N, 26° 24,152' E
751	Курганье	–	54° 38,064' N, 26° 34,434' E
752	Курганы	133.5, 132.9 и 132.7	53° 47,812' N, 26° 11,874' E
753	Курганы	130.5 и 130.3	53° 52,985' N, 24° 31,486' E
754	Курманиха	–	54° 16,148' N, 26° 11,703' E
755	Куровщина	257.9	54° 18,140' N, 26° 00,505' E
756	Кустовка	Δ 116.9 и 114.9	53° 25,239' N, 24° 25,186' E
757	Кухнище	138.5, 134.8 и 132.9	53° 45,206' N, 25° 34,896' E
758	Кухня	Δ 146.5	53° 50,837' N, 26° 13,534' E
759	Купцево	115.6	53° 28,617' N, 24° 53,171' E
760	Кучиковка	118.0, 117.5 и 109.6	53° 24,994' N, 24° 40,289' E
Д			
761	Лабуни	202.8 и 184.9	53° 01,328' N, 24° 11,336' E
762	Лавина Осада	114.5, 113.6 и 112.7	53° 30,887' N, 24° 15,316' E
763	Лавки	Δ 137.6 и 132.5	53° 46,876' N, 25° 34,998' E
764	Лачко	202.2 и 186.6	53° 06,185' N, 24° 29,471' E
765	Ланга Барк	158.3, 157.3 и 157.0	52° 48,319' N, 23° 56,809' E
766	Лапишки	139.0	53° 34,122' N, 24° 59,482' E
767	Лаптева Гора	–	53° 48,599' N, 25° 42,145' E
768	Ласишки	–	54° 59,499' N, 26° 13,499' E
769	Ласовское	Δ 116.5, 116.2 и 115.6	53° 22,429' N, 24° 42,338' E
770	Латыш	Δ 140.4	53° 51,319' N, 26° 06,070' E
771	Лебедин-Груд	129.5, 127.9 и 127.5	53° 17,196' N, 24° 59,234' E
772	Лебединое	Δ 131.7, 130.9 и Δ 127.0	53° 52,402' N, 24° 13,152' E
773	Левшков Груд	132.4 и 128.4	53° 36,743' N, 25° 20,276' E
774	Ледневичи	Δ 139.5	53° 23,269' N, 24° 20,574' E
775	Ленишки	Δ 152.7, 149.3 и Δ 147.8	53° 42,157' N, 25° 18,168' E
776	Лентовка	261.3, Δ 259.5 и 231.5	53° 40,142' N, 25° 47,141' E
777	Леоновичи	167.0 и 166.9	53° 14,823' N, 24° 38,152' E
778	Лепты	132.3 и 130.2	53° 36,300' N, 25° 00,533' E
779	Лес Деньковский	–	53° 22,802' N, 24° 25,143' E
780	Лесище	167.1	52° 54,176' N, 25° 11,082' E

781	Лески	Δ 210.5, 194.3 и 193.1	53° 07,977' N, 25° 36,571' E
782	Лесков Ров	173.1, 158.2 и 151.7	53° 04,819' N, 23° 53,764' E
783	Лесничество	Δ 151.7, 148.9 и Δ 121.9	53° 48,745' N, 23° 56,904' E
784	Лесничество Глушнево	Δ 130.8, 126.4 и 125.1	53° 48,704' N, 24° 11,891' E
785	Летичанское	136.4	53° 34,202' N, 25° 20,696' E
786	Лещанский Борок	168.3, 165.5 и Δ 160.9	53° 38,312' N, 24° 38,818' E
787	Лещанский Груд	160.5	52° 46,723' N, 24° 20,874' E
788	Лещикова Гора	119.5	53° 22,143' N, 24° 56,755' E
789	Лещина	199.1 и 175.1	53° 14,765' N, 25° 21,830' E
790	Лещинов Пень	130.2 и 129.7	53° 57,363' N, 24° 33,044' E
791	Лидское Болото	Δ 137.7, 132.9 и 128.9	53° 51,765' N, 25° 31,248' E
792	Липа	Δ 145.2, 144.0 и 140.9	53° 41,598' N, 25° 12,956' E
793	Липина	190.2, Δ 186.9 и 182.6	53° 00,128' N, 24° 09,286' E
794	Липина	186.1	52° 59,643' N, 24° 09,439' E
795	Липинское	123.0 и 119.0	53° 21,101' N, 24° 47,630' E
796	Липки	160.7, 160.3 и 159.9	52° 45,302' N, 24° 26,766' E
797	Липники	Δ 307.5	53° 33,780' N, 25° 50,535' E
798	Липники	Δ 179.6, Δ 174.2 и 171.6	52° 54,881' N, 25° 14,127' E
799	Липники	169.4, 167.8 и 165.8	53° 31,115' N, 25° 35,795' E
800	Липники	143.3, 138.8 и 138.2	53° 50,190' N, 25° 45,617' E
801	Липнишки	Δ 191.3, Δ 186.5, Δ 174.8	54° 52,462' N, 25° 58,394' E
802	Липовец	223.3, 213.2 и 208.6	53° 20,459' N, 25° 22,912' E
803	Липовка	Δ 120.2	53° 27,315' N, 24° 28,471' E
804	Липово	179.5, 179.2 и 176.8	53° 13,155' N, 24° 52,756' E
805	Липово	125.3	53° 47,536' N, 25° 31,667' E
806	Липони	174.1, 172.0 и 169.5	53° 06,509' N, 24° 06,045' E
807	Липский Лес	Δ 184.5, 171.6 и 165.1	53° 10,688' N, 25° 11,537' E
808	Лисово	–	54° 35,127' N, 26° 17,136' E
809	Лисья Норы	140.7	53° 41,100' N, 25° 34,818' E
810	Лисья Гора	184.3, 175.3 и 171.0	53° 04,798' N, 24° 09,938' E
811	Литовский Лес	–	53° 25,304' N, 24° 21,013' E
812	Лихомочье	Δ 133.9, 125.4 и 122.9	53° 19,453' N, 25° 04,981' E
813	Ловище	Δ 178.8, 168.5 и 168.3	52° 53,965' N, 25° 12,802' E
814	Ловка	136.0	53° 38,914' N, 25° 01,987' E
815	Лог	171.9	53° 34,599' N, 24° 47,003' E
816	Ложники	Δ 171.4, 167.1 и 165.8	53° 46,009' N, 25° 42,305' E
817	Лоза	190.4, 188.8 и 177.1	53° 23,856' N, 26° 00,602' E
818	Лозиновка	Δ 144.5, 142.4 и 140.5	53° 34,855' N, 26° 29,363' E
819	Лозки	–	53° 31,841' N, 24° 57,778' E
820	Лозы	Δ 193.4, 177.1 и 170.1	53° 10,697' N, 24° 41,385' E
821	Лозы	129.9, 117.4 и 117.2	53° 40,342' N, 24° 06,736' E
822	Лозы Остуховские	138.4 и 137.7	53° 36,512' N, 26° 13,132' E
823	Лойти Бор	Δ 288.9 и 252.3	54° 19,510' N, 25° 47,840' E
824	Лосотинник	Δ 158.6, 158.0 и 157.0	52° 47,739' N, 23° 57,272' E

825	Лубенец	145.7	53° 49,573' N, 25° 13,511' E
826	Луги	143.4	53° 35,388' N, 26° 26,229' E
827	Лугины	Δ 192.4, 172.2 и 170.1	53° 08,608' N, 24° 16,038' E
828	Лука	137.8 и 137.2	53° 40,689' N, 26° 12,074' E
829	Лука	125.4	53° 37,156' N, 25° 00,431' E
830	Луки	Δ 272.2	53° 37,354' N, 25° 44,575' E
831	Луковица	–	53° 32,214' N, 24° 46,730' E
832	Луковиче	–	53° 02,027' N, 23° 55,159' E
833	Луконица	Δ 196.0, 183.9 и 180.7	53° 09,812' N, 25° 02,786' E
834	Лунцы	Δ 195.0 и 154.6	53° 06,668' N, 25° 30,159' E
835	Лустово	Δ 251.5 и 222.2	54° 22,562' N, 26° 24,557' E
836	Лух	190.3 и 188.5	53° 07,437' N, 25° 30,983' E
837	Лучки	135.5	53° 55,658' N, 25° 06,146' E
838	Лушнево	Δ 179.9	54° 06,140' N, 25° 39,990' E
839	Льндова Линия	Δ 154.8	53° 59,602' N, 26° 22,834' E
840	Льсая Гора	Δ 166.6	53° 15,634' N, 24° 40,249' E
841	Льсая Гора	151.6 и 143.6	53° 50,672' N, 24° 58,859' E
842	Льсая Гора	141.5, 136.4 и 135.6	53° 54,645' N, 26° 14,054' E
843	Льсая Гора	Δ 134.5	53° 55,560' N, 25° 33,359' E
844	Льсюки	Δ 161.6	54° 55,584' N, 26° 10,742' E
845	Любянка	195.5, 193.9 и 191.5	54° 23,916' N, 25° 48,102' E
846	Любовижа	119.8	53° 37,214' N, 25° 17,833' E
847	Людвиново	185.3	54° 17,804' N, 26° 19,574' E
848	Людвиново	162.2, 161.7 и 161.5	52° 47,626' N, 24° 19,297' E
849	Люльково	138.6	53° 54,758' N, 26° 15,185' E
850	Лютвины	126.0, 120.7 и 120.4	53° 21,308' N, 24° 55,353' E
851	Лютое	165.0	52° 49,748' N, 24° 12,983' E
852	Ляды	150.8	53° 31,709' N, 25° 15,690' E
853	Ляхново	117.0, 115.0 и 111.0	53° 26,571' N, 23° 58,085' E
854	Ляховец	129.6, 129.0 и Δ 122.2	53° 27,174' N, 25° 03,880' E
М			
855	Магли	242.0 и 227.7	53° 25,315' N, 26° 00,263' E
856	Мазастратский Лес	Δ 195.0, 175.1 и 154.6	53° 06,124' N, 25° 30,394' E
857	Мазиковщина	231.2 и 215.0	53° 21,374' N, 25° 26,046' E
858	Мал. Вайдацшики	Δ 270.0, Δ 259.3, Δ 258.7	54° 46,097' N, 25° 45,169' E
859	Малево	162.0, Δ 157.3 и 145.6	53° 13,287' N, 25° 12,236' E
860	Малец	138.1	53° 12,233' N, 25° 19,697' E
861	Малинники	Δ 188.6, 148.9 и 148.6	53° 25,913' N, 25° 15,403' E
862	Малинушки	Δ 182.6 и 181.9	53° 37,338' N, 24° 49,495' E
863	Мальцево	136.0 и 135.1	53° 14,876' N, 25° 16,562' E
864	Мальшево	157.1, 156.4 и 153.1	54° 25,317' N, 26° 28,766' E
865	Манковичи	225.7 и Δ 225.4	54° 26,592' N, 26° 13,930' E
866	Марги	–	53° 56,539' N, 24° 55,358' E
867	Марги	141.7, 140.2 и 134.8	53° 17,280' N, 25° 13,880' E
868	Мариамполь	220.7, 215.9 и 208.0	53° 19,875' N, 25° 23,887' E
869	Маримонты	Δ 242.6, 225.3 и 217.9	54° 27,688' N, 26° 08,229' E
870	Марковичи	133.3	53° 40,906' N, 26° 13,757' E

871	Марковцы	114.9	53°44,238' N, 24°00,938' E
872	Мартыновцы	148.4, Δ 147.7 и 143.4	53°24,921' N, 24°12,293' E
873	Масаловщина	156.5, 156.1 и Δ 158.7	53°36,492' N, 24°33,070' E
874	Масиковщина	171.6, 165.1 и 161.9	53°02,084' N, 23°57,625' E
875	Масловщина	–	54°32,421' N, 26°34,332' E
876	Матеро	Δ 138.4 и 136.9	53°55,728' N, 25°37,059' E
877	Мацвиково	237.3	53°36,745' N, 25°43,367' E
878	Медвядка	Δ 172.2, 177.1 и 167.9	53°23,658' N, 26°21,581' E
879	Медевщина	Δ 260.8, 235.9 и 233.2	54°27,234' N, 25°44,216' E
880	Медины	–	53°33,627' N, 24°55,181' E
881	Межречье	144.0, 143.0 и 140.1	53°34,128' N, 26°11,235' E
882	Мелеховщина	114.0, 113.6 и 113.0	53°38,224' N, 24°11,852' E
883	Мелечка	150.2, 145.3 и 143.4	53°38,098' N, 24°31,152' E
884	Мелины	159.5, 157.0 и 156.9	53°58,315' N, 25°51,026' E
885	Мешковка	157.0, 156.3 и 153.8	52°59,129' N, 24°48,074' E
886	Миглины	135.0, 133.0 и 132.8	53°52,818' N, 25°46,644' E
887	Микutowщина	Δ 120.5 и 120.3	53°29,394' N, 24°22,942' E
888	Милеево	–	53°52,005' N, 25°47,360' E
889	Милятичи	177.7, Δ 175.2 и 155.0	53°13,457' N, 23°55,357' E
890	Минары 3-и	Δ 150.0	54°50,258' N, 26°14,032' E
891	Миньков	210.5, 201.5 и 195.0	52°58,642' N, 25°26,546' E
892	Мирамполь	Δ 178.8, 178.6 и 177.2	54°08,687' N, 25°16,241' E
893	Митюки	113.6	53°31,482' N, 24°16,435' E
894	Михайловка	116.5, 115.4 и 115.3	53°22,167' N, 24°44,108' E
895	Михайловка	Δ 116.2	53°21,018' N, 24°45,221' E
896	Михалово	163.4, Δ 150.5 и Δ 150.2	53°49,529' N, 23°47,915' E
897	Михалово	139.6, 135.3 и 129.7	53°48,784' N, 24°28,752' E
898	Михеево	152.3	54°26,046' N, 26°36,027' E
899	Мичиревичи	151.8	54°26,425' N, 26°36,963' E
900	Млынок	179.1, 177.5 и 166.8	52°52,330' N, 24°15,680' E
901	Могиланские Горы	Δ 212.1	53°25,198' N, 23°53,694' E
902	Могулы	126.2	53°15,826' N, 24°44,443' E
903	Мозовщина	123.4, 120.3 и 119.6	53°28,758' N, 24°40,175' E
904	Моисеев Лес	–	52°51,586' N, 24°21,896' E
905	Мокрец	158.7 и 156.2	53°46,560' N, 25°52,078' E
906	Мокрицы	142.3	53°30,160' N, 24°50,051' E
907	Мокрое	121.5, 105.0 и Δ 94.5	53°55,547' N, 23°54,955' E
908	Молодняк	202.8 и 182.6	53°01,477' N, 24°09,784' E
909	Морги	188.8, 172.1 и 164.7	53°23,153' N, 25°36,653' E
910	Морги	157.2, 154.8 и 154.0	53°56,799' N, 25°27,010' E
911	Морги	145.6 и 145.4	53°29,349' N, 26°17,840' E
912	Морги	133.3, 132.1 и 127.2	53°39,539' N, 25°09,861' E
913	Морги	Δ 127.4, 120.8 и 119.2	53°24,117' N, 24°37,079' E
914	Морги	118.5 и 117.0	53°28,787' N, 24°37,660' E
915	Морозово	–	54°22,973' N, 26°31,332' E
916	Мостище	193.2, 191.8 и 188.7	53°14,093' N, 25°28,945' E
917	Мостище	Δ 151.7	53°19,204' N, 25°11,820' E
918	Мостки	Δ 179.0	54°06,924' N, 26°02,435' E
919	Мосты	–	53°14,639' N, 25°04,675' E

920	Мох	176.0, 173.3 и 170.8	52° 58,551' N, 24° 14,095' E
921	Мох Большое	Δ 183.7, 172.0 и 167.9	52° 52,970' N, 25° 06,370' E
922	Мохначево	Δ 143.4	53° 37,673' N, 26° 22,692' E
923	Моховая	Δ 144.2 и 142.8	53° 54,203' N, 25° 31,718' E
924	Моховицкое	139.6 и 139.4	53° 55,469' N, 26° 15,935' E
925	Моховое Болото	173.9 и 171.5	52° 58,187' N, 25° 15,345' E
926	Мочелы	250.1, 244.2 и Δ 238.2	53° 30,394' N, 25° 42,047' E
927	Мошолы	280.8, 260.8 и 260.2	54° 20,458' N, 25° 57,835' E
928	Мшаное	Δ 187.2 и 182.2	53° 05,110' N, 25° 34,849' E
929	Мытое	–	52° 48,699' N, 24° 17,268' E
Н			
930	Надел	120.3, 120.0 и 117.9	53° 29,054' N, 24° 33,113' E
931	Нарутовичи	176.2, Δ 175.3 и 173.4	52° 58,922' N, 24° 05,603' E
932	Наталин	206.5, 191.2 и 190.5	52° 56,285' N, 24° 37,030' E
933	Нацковщина	175.5	54° 07,320' N, 25° 40,015' E
934	Невалики	133.8 и 132.1	53° 49,358' N, 26° 00,652' E
935	Неверишки	–	54° 16,716' N, 26° 15,135' E
936	Нежатка	186.3	53° 39,105' N, 25° 39,017' E
937	Нейвишки	137.6, 133.5 и 132.8	53° 50,525' N, 26° 02,098' E
938	Нелобович	185.4 и 179.6	52° 52,924' N, 24° 20,301' E
939	Немировщина	Δ 269.4, 242.6 и 233.0	53° 46,533' N, 25° 50,541' E
940	Неровы	143.4 и 143.0	54° 00,765' N, 26° 12,336' E
941	Нестеровка	145.2, 138.7 и 134.5	53° 46,733' N, 25° 36,849' E
942	Нетеча	–	53° 53,246' N, 23° 38,747' E
943	Нечаевка	169.9, 166.9 и 165.1	53° 14,006' N, 24° 37,998' E
944	Нивейки	Δ 150.1	54° 53,969' N, 26° 15,742' E
945	Нивище	–	53° 23,549' N, 24° 52,600' E
946	Нивище	217.3, 215.7 и 203.3	53° 22,533' N, 26° 05,897' E
947	Нитечье	Δ 139.7, 135.2 и 130.3	53° 39,352' N, 25° 17,449' E
948	Новина	184.8 и 181.2	52° 55,234' N, 24° 27,199' E
949	Новина	177.5, 176.3 и 175.2	53° 38,712' N, 24° 52,608' E
950	Новина	177.5, 176.3 и 170.0	53° 39,100' N, 24° 52,338' E
951	Новина	175.6, 166.1 и 152.8	53° 11,793' N, 25° 00,582' E
952	Новины	132.8, Δ 132.0 и 127.9	53° 16,380' N, 24° 57,915' E
953	Нивище	168.6	53° 08,261' N, 25° 31,225' E
954	Нивище	157.2	52° 50,187' N, 24° 07,976' E
955	Нивищи	123.6, 122.5 и Δ 120.3	53° 47,538' N, 24° 06,253' E
956	Нивка	125.4 и 123.6	53° 21,152' N, 24° 52,177' E
957	Нивоше	Δ 134.6 и 126.1	53° 45,186' N, 25° 32,196' E
958	Нижбарки	116.9, 114.8 и 114.3	53° 34,540' N, 24° 16,350' E
959	Низянка	–	53° 58,889' N, 24° 45,227' E
960	Николайковщина	209.2, 202.3 и 196.6	53° 02,537' N, 24° 42,458' E
961	Нов. Высоцк	212.6, 188.8 и 163.7	53° 12,136' N, 25° 31,656' E
962	Новины	231.6, 226.9 и 224.1	53° 17,993' N, 25° 29,379' E
963	Новины	176.5, 173.3 и 171.2	52° 50,372' N, 24° 17,753' E
964	Новополь	–	54° 29,901' N, 26° 32,530' E
965	Новосадово	Δ 256.2 и 232.8	54° 16,299' N, 25° 51,455' E
966	Новосады	160.5	53° 39,018' N, 24° 36,025' E
967	Новоселки	–	54° 17,587' N, 26° 04,942' E
968	Новоселки	Δ 296.0, 281.4 и 266.3	53° 39,552' N, 25° 45,843' E

969	Новосельское	Δ 128.9, 125.4 и 124.1	53° 17,072' N, 25° 02,831' E
970	Нов. Пеляса	140.9	53° 54,526' N, 24° 56,156' E
971	Новый Гай	203.8, Δ 190.5 и 183.4	53° 13,442' N, 24° 21,459' E
972	Новый Двор	Δ 217.5, 183.9 и Δ 179.2	54° 35,037' N, 26° 05,099' E
О			
973	Обноги	119.6, 118.9 и 117.8	53° 28,260' N, 24° 40,838' E
974	Обсох	–	53° 26,611' N, 24° 44,621' E
975	Обсох	–	53° 26,968' N, 24° 45,809' E
976	Овражное	Δ 191.0, 182.4 и Δ 180.3	53° 05,894' N, 25° 34,086' E
977	Овсинец	Δ 120.5, 115.7 и 114.3	53° 29,822' N, 24° 21,762' E
978	Огнево	162.2, 143.9 и 142.2	53° 27,811' N, 26° 21,214' E
979	Одринище	132.4 и 131.3	53° 18,184' N, 24° 53,432' E
980	Озерки	–	54° 35,083' N, 26° 20,723' E
981	Озерки	Δ 139.7	53° 53,541' N, 23° 59,015' E
982	Озерок	123.8, 113.2 и 112.4	53° 53,667' N, 23° 51,413' E
983	Озерское	–	53° 55,263' N, 26° 17,657' E
984	Озерщина	191.4 и 189.2	53° 25,622' N, 26° 32,391' E
985	Ознице	153.4 и Δ 149.0	53° 34,524' N, 26° 15,539' E
986	Окунево	Δ 146.2	53° 54,566' N, 24° 00,897' E
987	Олевщина	231.2, 226.1 и 220.9	53° 21,162' N, 25° 26,251' E
988	Оленецкий Перевоз	155.4	54° 25,457' N, 26° 36,261' E
989	Олесина	Δ 237.2, 231.9 и 200.8	54° 39,894' N, 25° 51,233' E
990	Олгушки	Δ 151.8	53° 57,064' N, 25° 06,965' E
991	Ольховик	167.1, 162.2 и 162.0	52° 47,978' N, 24° 32,324' E
992	Ольховка	–	53° 50,058' N, 25° 38,864' E
993	Ольховка	201.9 и 193.8	54° 25,176' N, 25° 57,978' E
994	Ольховое	124.0	53° 42,173' N, 25° 29,445' E
995	Ольшанка	160.0, 155.9 и 154.7	52° 48,951' N, 24° 02,775' E
996	Омилево	265.4, 258.4 и Δ 241.0	54° 22,729' N, 26° 13,064' E
997	Омшар	158.1 и 156.1	53° 39,463' N, 24° 34,923' E
998	Омшар	Δ 129.5 и 120.6	53° 28,096' N, 24° 33,857' E
999	Омшер	Δ 131.8 и 125.8	53° 22,158' N, 25° 03,462' E
1000	Орлово	157.3	52° 45,944' N, 24° 12,087' E
1001	Осина	Δ 250.6 и 208.6	53° 23,825' N, 25° 26,339' E
1002	Осина	148.9 и 146.8	53° 25,516' N, 25° 15,787' E
1003	Осинка	123.4 и 120.2	53° 20,789' N, 25° 03,611' E
1004	Осинник	134.5	53° 46,056' N, 25° 36,245' E
1005	Осиновка	–	54° 37,152' N, 26° 17,681' E
1006	Осины	Δ 197.6, 195.9 и 182.1	52° 53,381' N, 24° 26,541' E
1007	Осники	145.8 и 141.1	53° 48,650' N, 25° 43,476' E
1008	Особняки	122.5	53° 20,109' N, 24° 52,980' E
1009	Особый Груд	116.5, 115.4 и 115.3	53° 21,507' N, 24° 43,249' E
1010	Осовая	208.3 и 191.2	52° 58,314' N, 24° 30,468' E
1011	Осовая Парова	127.0, 126.3 и 123.9	53° 21,872' N, 25° 06,006' E
1012	Осов Груд	114.8	53° 43,550' N, 24° 00,986' E
1013	Осовец	Δ 179.7	53° 12,137' N, 25° 20,465' E
1014	Осовки	170.8, 163.9 и 162.5	52° 52,378' N, 24° 08,524' E
1015	Осово	Δ 129.5	53° 28,254' N, 24° 34,848' E
1016	Осовцы	119.4 и 117.9	53° 17,414' N, 24° 46,418' E

1017	Осовый Груд	116.5 и 116.3	53° 19,717' N, 24° 46,083' E
1018	Останьки	120.0 и 119.8	53° 25,687' N, 25° 02,440' E
1019	Острековщина	Δ 268.4, 255.2 и 223.5	53° 33,975' N, 25° 44,232' E
1020	Остров	149.4	53° 59,799' N, 25° 28,435' E
1021	Остров	94.6 и Δ 94.5	53° 55,451' N, 23° 53,720' E
1022	Островки	116.9	53° 21,694' N, 24° 46,823' E
1023	Острово	134.7	53° 48,197' N, 25° 58,346' E
1024	Острово	120.4, 116.5 и 115.7	53° 21,320' N, 24° 32,340' E
1025	Острово	115.4	53° 43,968' N, 24° 00,639' E
1026	Острые Горы	190.3 и 172.9	52° 57,776' N, 24° 32,706' E
1027	Отверница	118.0, 117.8 и 116.4	53° 28,004' N, 24° 42,669' E
1028	Отделок	136.8	53° 49,184' N, 25° 42,767' E
1029	Отголоди	Δ 234.6	53° 23,929' N, 25° 23,933' E
1030	Отрубки	189.9, 187.9 и 184.9	53° 00,429' N, 24° 13,945' E
1031	Отступ	–	54° 37,086' N, 26° 16,673' E
1032	Оходник	118.7, 118.0 и 117.9	53° 24,631' N, 24° 48,657' E
1033	Охоново	208.9	53° 26,764' N, 25° 36,767' E
1034	Охоновский Лес	145.8 и 138.1	53° 32,840' N, 25° 28,363' E
1035	Очаги	160.4 и 159.3	52° 49,574' N, 24° 00,697' E
1036	Ощеп	158.3	52° 48,659' N, 24° 11,987' E
II			
1037	Пагон	–	53° 23,770' N, 24° 55,900' E
1038	Палестина	288.3 и 275.2	54° 20,360' N, 26° 13,674' E
1039	Паловщина	202.5, 176.0 и 153.4	53° 28,516' N, 25° 30,550' E
1040	Палуянка	117.0 и 115.6	53° 20,476' N, 24° 42,902' E
1041	Панюки	Δ 123.4	53° 36,468' N, 24° 10,725' E
1042	Пасака	221.3, Δ 192.6 и 189.6	53° 35,700' N, 25° 40,470' E
1043	Пасака	195.4, Δ 188.4 и 174.3	53° 43,056' N, 25° 41,366' E
1044	Пасака	177.0	53° 34,774' N, 24° 49,299' E
1045	Пасака	166.1, Δ 139.0 и 135.8	53° 03,961' N, 25° 23,448' E
1046	Пасака	139.8	53° 42,517' N, 25° 10,773' E
1047	Пасака	127.0	53° 16,580' N, 24° 44,403' E
1048	Пасаки	222.1, 210.4 и 210.2	54° 26,320' N, 26° 08,284' E
1049	Пасечки	–	52° 56,218' N, 23° 55,710' E
1050	Пащенко	Δ 231.4, Δ 218.4 и 217.9	53° 43,771' N, 25° 57,068' E
1051	Пацково	–	53° 46,845' N, 25° 31,585' E
1052	Пацовщина	136.7	53° 26,927' N, 25° 13,731' E
1053	Пачероп	118.7, 118.0 и 116.6	53° 26,269' N, 24° 36,929' E
1054	Пелека	–	54° 37,439' N, 26° 38,362' E
1055	Пелена	141.5, 138.0 и Δ 133.3	53° 13,447' N, 25° 09,016' E
1056	Переды	125.8, 123.5 и 121.8	53° 12,205' N, 24° 48,674' E
1057	Перелог	118.3, 116.5 и 114.8	53° 21,370' N, 24° 34,213' E
1058	Пересека	Δ 187.5, 183.8 и 178.1	53° 12,924' N, 25° 29,503' E
1059	Пересечька	134.1	53° 37,963' N, 25° 26,741' E
1060	Перестань	Δ 151.4, Δ 143.3 и 134.7	53° 48,073' N, 25° 55,917' E
1061	Перлово	123.5	53° 46,002' N, 25° 30,382' E
1062	Пески	139.0, Δ 136.8 и 130.8	53° 51,714' N, 23° 57,667' E
1063	Песчанка	266.1, 244.3 и 232.5	53° 25,463' N, 25° 53,714' E
1064	Песчаное	170.0, Δ 169.7 и Δ 168.3	52° 56,178' N, 24° 04,720' E
1065	Песчаное	Δ 146.5, 138.9 и 137.4	53° 50,871' N, 26° 12,099' E

1066	Песчаные Горы [10]	132.8, Δ 130.6 и 127.6	53° 35,959' N, 25° 17,060' E
1067	Песчаные Горы	131.6, 125.8 и 125.7	53° 52,379' N, 24° 17,348' E
1068	Песчат	175.0, 172.8 и 165.5	53° 01,539' N, 24° 00,983' E
1069	Песчина	154.4 и 149.8	53° 56,492' N, 25° 30,266' E
1070	Петришки	143.7	54° 50,831' N, 26° 10,332' E
1071	Петрополь	166.2, 157.8 и Δ 155.2	53° 41,359' N, 23° 57,980' E
1072	Петрунишки	Δ 161.3	54° 49,834' N, 25° 53,061' E
1073	Петры	Δ 133.2, 133.0 и 130.5	53° 49,698' N, 25° 31,367' E
1074	Петухов Гай	186.8 и 181.2	53° 01,718' N, 25° 31,164' E
1075	Петуховина	110.6 и Δ 109.3	53° 47,428' N, 23° 56,102' E
1076	Петухово	150.6	53° 50,456' N, 24° 56,765' E
1077	Пиникла	Δ 166.3 и 143.7	54° 50,542' N, 26° 08,875' E
1078	Пипец	127.4, 125.3 и 122.6	53° 30,890' N, 24° 33,996' E
1079	Плавы	123.4	53° 44,563' N, 24° 24,580' E
1080	Плеса	113.5	53° 28,900' N, 24° 56,026' E
1081	Плесо	–	52° 51,291' N, 24° 00,410' E
1082	Плитница	Δ 160.9, 147.3 и 132.8	53° 35,694' N, 25° 18,562' E
1083	Плища	Δ 213.5, 202.0 и 176.5	53° 16,669' N, 24° 30,660' E
1084	Плища	115.0	53° 22,011' N, 24° 25,517' E
1085	Плюща	Δ 128.6, 121.9 и 120.7	53° 33,380' N, 24° 21,692' E
1086	Плягновка	–	53° 38,809' N, 25° 02,943' E
1087	Пляшима	Δ 162.4	53° 46,947' N, 25° 40,627' E
1088	Пнище	198.2, 182.6 и 179.5	53° 15,873' N, 24° 15,224' E
1089	Побойка	169.7 и 166.2	52° 53,432' N, 24° 13,748' E
1090	Поварговщина	Δ 140.4, 137.4 и 134.7	53° 43,176' N, 25° 04,752' E
1091	Погорелое	160.2 и 159.7	52° 44,860' N, 24° 28,602' E
1092	Погорелое	151.8	54° 26,157' N, 26° 37,725' E
1093	Погребище	–	53° 07,471' N, 25° 31,503' E
1094	Погоулянка	154.2 и 153.8	53° 51,226' N, 24° 42,463' E
1095	Подболотце	168.9, Δ 168.0 и 160.9	52° 53,949' N, 24° 03,756' E
1096	Подболотье	156.4, 152.1 и Δ 145.8	53° 14,108' N, 24° 42,172' E
1097	Подбор	148.0, 147.2 и 143.6	53° 50,830' N, 24° 59,553' E
1098	Подворобьевщина	Δ 172.6, 168.8 и 165.8	52° 51,334' N, 24° 15,175' E
1099	Подвязье	131.9	53° 49,595' N, 25° 38,200' E
1100	Подгай	168.6 и 168.4	54° 58,773' N, 26° 12,346' E
1101	Подгай	152.0 и 145.4	53° 55,789' N, 24° 44,415' E
1102	Подголубово	121.7, 117.2 и 115.9	53° 29,543' N, 24° 31,411' E
1103	Поддубенья	141.5, 137.8 и 133.5	53° 13,071' N, 25° 10,248' E
1104	Поджвилейка	Δ 129.0	54° 50,447' N, 25° 49,656' E
1105	Подкозел	122.1, 120.5 и 120.1	53° 23,694' N, 25° 03,404' E
1106	Подкопно	Δ 137.4, 135.0 и 134.5	53° 44,555' N, 24° 06,665' E
1107	Подлипа	Δ 135.7, 119.3 и 118.7	53° 26,833' N, 24° 56,191' E
1108	Подлипа	123.1, 120.0 и 119.3	53° 24,808' N, 25° 00,449' E
1109	Подлужанские Горы	Δ 191.1	53° 07,529' N, 25° 15,281' E
1110	Подмльняе	180.8 и 171.4	54° 28,568' N, 26° 15,720' E
1111	Подольское	Δ 131.3, 128.1 и 127.1	53° 19,598' N, 25° 10,015' E
1112	Подравы	Δ 172.9, 168.7 и 165.1	53° 30,373' N, 25° 15,818' E

1113	Подреки	120.0	53°29,054' N, 24°35,358' E
1114	Подроист Лес	116.2 и 115.7	53°29,784' N, 24°25,524' E
1115	Подсмольня	188.5, 186.9 и 185.7	52°50,900' N, 24°26,290' E
1116	Подстрижевик	Δ 160.4	53°58,183' N, 25°31,386' E
1117	Подтростянка	Δ 122.8, 120.1 и 120.0	53°22,504' N, 24°59,255' E
1118	Пожарище	181.2, 170.4 и 162.2	52°54,484' N, 24°08,400' E
1119	Пожарки	242.6, 224.1 и 191.2	53°43,912' N, 25°50,714' E
1120	Пожарливо	116.7, 116.4 и 116.1	53°26,136' N, 24°30,726' E
1121	Пожарница	178.5, 175.9 и 175.5	52°55,103' N, 24°16,146' E
1122	Пожджер	175.9, 165.9 и 158.4	53°03,949' N, 23°56,176' E
1123	Пожирово	–	53°41,433' N, 25°30,682' E
1124	Пожирово	Δ 136.7 и 128.1	53°46,433' N, 25°30,682' E
1125	Позалушки	154.6 и 151.9	54°02,755' N, 26°03,561' E
1126	Полботовщина	154.8	52°53,148' N, 24°00,803' E
1127	Полеток	–	53°25,735' N, 24°36,470' E
1128	Полечка	178.3, 176.0 и 150.7	53°28,263' N, 25°31,532' E
1129	Полоня	115.0 и 113.9	53°29,908' N, 24°19,399' E
1130	Полуновка	205.9, 192.0 и 190.1	53°01,273' N, 24°18,908' E
1131	Полохи	222.3, 220.7 и 202.8	53°10,905' N, 24°36,301' E
1132	Поля	–	53°26,497' N, 25°23,060' E
1133	Полянка	120.3, 119.4 и 118.9	53°17,104' N, 24°48,183' E
1134	Поляны	Δ 201.5	53°06,212' N, 24°21,211' E
1135	Пониква	158.9, 151.1 и 147.6	53°31,224' N, 25°32,011' E
1136	Попелишки	Δ 157.5, 151.0 и 148.9	53°47,930' N, 24°49,798' E
1137	Поперечное	Δ 186.9, 183.4 и 178.5	53°03,003' N, 24°07,671' E
1138	Попковицкий Лес	308.6, 206.3 и 298.1	53°33,658' N, 25°47,818' E
1139	Поплово	184.5, 179.1 и 177.1	53°39,531' N, 25°57,560' E
1140	Попов Лес	Δ 193.9, 182.6 и 174.5	53°12,042' N, 25°26,758' E
1141	Поповские	Δ 142.2	53°55,860' N, 26°09,760' E
1142	Поповщина	Δ 289.1, 288.5 и 255.5	54°16,310' N, 26°05,582' E
1143	Поповщина	211.9 и 208.3	53°18,513' N, 25°23,126' E
1144	Поповщина	Δ 156.4	53°32,063' N, 24°48,080' E
1145	Поречская Дача	Δ 209.6, Δ 206.7 и 193.3	53°07,943' N, 25°22,445' E
1146	Поречская Дача	153.7 и 136.6	53°08,898' N, 25°19,720' E
1147	Поросги	161.0, 151.6 и Δ 159.9	53°46,686' N, 24°46,611' E
1148	Порубка	121.8	53°22,389' N, 24°56,940' E
1149	Пословщина	204.4 и 173.1	53°10,203' N, 25°00,329' E
1150	Посоклище	Δ 134.5, 118.4 и 116.6	53°29,264' N, 25°01,473' E
1151	Поташня	–	53°51,809' N, 26°09,456' E
1152	Потреб	192.7, 185.0 и 181.1	53°09,099' N, 24°19,820' E
1153	Пресовщина	Δ 167.6, 147.1 и 143.7	52°59,734' N, 25°23,419' E
1154	Придатки	Δ 121.1	53°21,783' N, 24°48,234' E
1155	Придаток	Δ 206.9 и 165.8	53°26,893' N, 26°08,696' E
1156	Прики	140.8	53°34,454' N, 25°21,006' E
1157	Прилуки	Δ 145.4, 133.7 и 130.0	53°40,185' N, 25°30,506' E
1158	Принчицы	231.6, 224.1 и 216.2	53°17,915' N, 25°27,662' E
1159	Прогон	222.1, 205.1 и 184.9	53°27,979' N, 25°28,161' E

1160	Прорва	Δ 116.4 и Δ 112.7	53° 25,980' N, 24° 48,505' E
1161	Простанщина	143.9 и 137.2	53° 30,243' N, 24° 49,062' E
1162	Прудиче	Δ 135.7, Δ 130.7 и 122.8	53° 26,068' N, 24° 54,135' E
1163	Прудце	137.0	53° 45,169' N, 23° 59,693' E
1164	Прутцы	240.5, Δ 234.6 и 208.6	53° 24,138' N, 25° 24,369' E
1165	Пруты	236.7, 233.7 и 233.0	53° 24,103' N, 25° 29,153' E
1166	Псядружка	–	53° 50,406' N, 23° 59,723' E
1167	Пугачевщина	151.4, Δ 151.2 и 150.9	53° 47,598' N, 24° 35,771' E
1168	Пужалаты	–	53° 56,889' N, 24° 49,658' E
1169	Пустое	168.2	52° 52,366' N, 24° 12,360' E
1170	Пугиско	130.6, 130.2 и 128.9	53° 54,644' N, 24° 33,851' E
1171	Пуятяговщина	173.0, 165.0 и 162.4	53° 41,440' N, 23° 36,602' E
1172	Пуца	289.2, Δ 285.1 и 283.7	54° 21,620' N, 26° 17,094' E
1173	Пуца	157.2 и 156.7	54° 38,518' N, 26° 36,599' E
1174	Пуца	Δ 136.1, 133.0 и 132.6	53° 48,356' N, 25° 19,170' E
1175	Пырчин Грот	Δ 142.2, Δ 137.4 и 120.0	53° 45,721' N, 24° 08,332' E
1176	Пята	137.9	53° 51,662' N, 26° 13,013' E
Р			
1177	Равнины	219.5 и 215.9	54° 20,200' N, 25° 38,351' E
1178	Равы	184.3	53° 04,425' N, 24° 08,889' E
1179	Раздор	Δ 119.2	53° 29,519' N, 24° 57,561' E
1180	Разлука	–	53° 53,693' N, 24° 30,747' E
1181	Разы	Δ 165.8, 161.2 и 160.5	53° 18,124' N, 24° 32,919' E
1182	Райста	–	53° 50,324' N, 23° 53,121' E
1183	Ракашино	Δ 127.3	53° 53,226' N, 23° 34,224' E
1184	Ракита	Δ 262.1, Δ 218.0 и 201.6	54° 41,257' N, 25° 52,837' E
1185	Ракитное	168.9, 167.2 и 156.8	53° 13,011' N, 24° 02,384' E
1186	Раковица	166.6, 165.1 и Δ 152.2	53° 11,017' N, 25° 10,317' E
1187	Раковщина	Δ 174.1 и 171.4	53° 00,298' N, 23° 58,744' E
1188	Рассашок	170.4 и 167.8	52° 54,429' N, 24° 06,441' E
1189	Растероп	151.2, 149.7 и 149.0	54° 28,143' N, 26° 31,173' E
1190	Растовщина	Δ 288.9, Δ 269.9 и 262.8	54° 19,135' N, 25° 44,158' E
1191	Ратагол	146.4	54° 33,092' N, 26° 17,205' E
1192	Рафаловичи	128.1 и 128.0	53° 38,121' N, 25° 23,349' E
1193	Раховский Груд	160.8 и 163.4	52° 47,622' N, 24° 22,155' E
1194	Резы	147.4	53° 29,288' N, 26° 16,070' E
1195	Рейста	149.1, 148.0 и 145.8	53° 59,302' N, 26° 03,851' E
1196	Рейтовщина	Δ 134.7	53° 38,152' N, 25° 13,321' E
1197	Репице	–	53° 26,396' N, 24° 21,445' E
1198	Речки	118.8 и 117.4	53° 27,721' N, 24° 58,603' E
1199	Ржавинка	Δ 160.4 и 155.2	54° 29,162' N, 26° 32,477' E
1200	Ригаца	169.5, 168.9 и 162.2	53° 22,933' N, 25° 34,540' E
1201	Робогуро	121.0	53° 52,681' N, 23° 35,279' E
1202	Ров	–	52° 51,922' N, 24° 03,866' E
1203	Ровиретро	Δ 197.6, 181.2 и 176.8	52° 53,734' N, 24° 27,762' E
1204	Ровисто	135.9, 132.8 и Δ 132.0	53° 16,063' N, 24° 57,265' E
1205	Ровы	120.1, 118.2 и 114.4	53° 24,145' N, 24° 35,107' E
1206	Рогличевичи	145.5, 145.0 и 138.7	53° 39,103' N, 25° 32,919' E
1207	Роговый Копец	198.3, 181.7 и 166.0	53° 10,309' N, 25° 21,421' E

1208	Рогозянское	126.2, Δ 125.4 и 120.1	53° 16,234' N, 24° 45,507' E
1209	Рогоменка	226.1, 214.0 и 212.7	53° 20,333' N, 25° 27,197' E
1210	Родзевичи	166.9, 165.7 и 164.3	53° 37,863' N, 24° 38,858' E
1211	Рожок	–	54° 32,317' N, 26° 25,050' E
1212	Роист	128.1, 128.1 и 125.8	53° 31,684' N, 24° 31,364' E
1213	Роисто	Δ 160.4	53° 57,746' N, 25° 30,535' E
1214	Ройста	Δ 152.0 и 150.7	53° 48,683' N, 24° 56,628' E
1215	Ройста	Δ 137.0, 121.7 и 119.2	53° 30,232' N, 25° 05,542' E
1216	Ройста	Δ 132.2 и 129.8	53° 49,344' N, 25° 26,911' E
1217	Ромасковщина	241.9	54° 17,153' N, 25° 48,999' E
1218	Росакущино	222.8, 215.9 и 182.9	53° 19,025' N, 25° 34,509' E
1219	Роши	Δ 233.3, 223.8 и 217.6	53° 25,240' N, 25° 24,179' E
1220	Рублевщина	Δ 226.3, 221.4 и 218.2	53° 15,998' N, 25° 24,579' E
1221	Рудава	179.5, 169.2 и 169.0	53° 13,884' N, 24° 11,202' E
1222	Рудава	173.2, 167.9 и 161.1	53° 08,475' N, 23° 57,187' E
1223	Рудежка	130.1 и 127.4	53° 31,226' N, 24° 35,117' E
1224	Рудейковщина	208.8, 201.9 и 199.3	53° 03,271' N, 24° 47,690' E
1225	Рудзишки	–	54° 49,105' N, 25° 51,589' E
1226	Рудище	137.8 и 125.6	53° 39,382' N, 25° 28,934' E
1227	Рудники	–	54° 22,576' N, 26° 05,819' E
1228	Рудники	128.3	53° 52,713' N, 24° 19,700' E
1229	Рудня	141.7, 140.2 и 131.8	53° 16,649' N, 25° 14,128' E
1230	Рудня	141.1	53° 48,863' N, 25° 43,113' E
1231	Рудовка	111.1 и Δ 109.3	53° 47,597' N, 23° 55,391' E
1232	Рудмянский Лес	Δ 147.7	53° 37,042' N, 26° 24,265' E
1233	Ружа	Δ 188.8	54° 58,626' N, 26° 08,822' E
1234	Русинишки	183.0 и Δ 181.4	54° 07,573' N, 25° 26,380' E
1235	Русское Поле	Δ 130.2	53° 53,347' N, 24° 01,842' E
1236	Рутелишки	Δ 172.0	54° 31,527' N, 26° 07,681' E
1237	Руткеицкий Лес	176.8	53° 35,354' N, 24° 47,700' E
1238	Ручутно	Δ 197.3 и 168.6	53° 08,371' N, 25° 30,174' E
1239	Ручьы	131.3, 128.5 и 126.8	53° 18,772' N, 24° 53,036' E
1240	Рыбацкое	107.3 и 107.1	53° 24,966' N, 24° 25,494' E
1241	Рыбный Груд	–	52° 45,717' N, 24° 21,464' E
1242	Рыболовский Бор	171.4, 168.9 и 157.8	53° 00,378' N, 23° 56,331' E
С			
1243	Савин	142.8	53° 59,189' N, 26° 21,763' E
1244	Савичи	206.0	53° 38,586' N, 25° 39,072' E
1245	Савичий Мох	Δ 158.1, 155.3 и 150.8	52° 54,323' N, 23° 58,477' E
1246	Савко	–	53° 52,153' N, 24° 53,162' E
1247	Садки	Δ 320.1, 314.6 и 284.7	54° 19,736' N, 26° 23,858' E
1248	Садково	251.7, 230.0 и 200.4	53° 25,144' N, 25° 41,035' E
1249	Садковщина	155.3, 153.1 и 150.1	53° 47,254' N, 24° 40,439' E
1250	Садовники	Δ 269.6, 257.7 и 225.1	53° 32,388' N, 25° 41,668' E
1251	Саксоня	Δ 180.9, 173.5 и 169.0	53° 30,427' N, 25° 21,497' E
1252	Саломенка	148.0, 147.6 и Δ 137.5	53° 21,098' N, 24° 46,475' E
1253	Салтанский	135.2, 132.1 и 129.9	53° 36,155' N, 25° 26,253' E

	Лес		
1254	Санковское	125.4, Δ 121.1 и 119.0	53° 22,273' N, 24° 50,414' E
1255	Сапунцы	Δ 155.0 и 149.6	53° 58,752' N, 24° 55,029' E
1256	Сарапишки	Δ 118.5 и 118.4	53° 27,787' N, 24° 39,050' E
1257	Сахалин	141.0	53° 42,270' N, 25° 35,178' E
1258	Сахалин	Δ 139.3	53° 58,671' N, 24° 47,578' E
1259	Свидово	Δ 158.4, 137.6 и 136.6	53° 17,951' N, 24° 40,896' E
1260	Свиловка	223.0 и 213.5	54° 17,548' N, 26° 07,823' E
1261	Свинаряя	193.1, Δ 191.2 и 181.2	53° 02,227' N, 25° 31,545' E
1262	Свитязь	Δ 200.8, 180.5 и 157.8	53° 41,074' N, 25° 58,859' E
1263	Святковщина	145.6	53° 51,068' N, 23° 38,868' E
1264	Святое Болото	Δ 145.7, 120.9 и 118.4	53° 46,102' N, 24° 20,998' E
1265	Святск-Гурны	202.1, 182.6 и Δ 177.2	53° 46,739' N, 23° 42,910' E
1266	Селище	Δ 195.4, 176.8 и 158.8	53° 40,252' N, 25° 59,185' E
1267	Селище	149.1	53° 20,649' N, 25° 13,256' E
1268	Селище	115.7	53° 26,079' N, 24° 47,773' E
1269	Селяновщина	–	53° 23,052' N, 25° 28,924' E
1270	Семенюшки	153.5, 153.2 и 150.9	53° 36,969' N, 24° 33,344' E
1271	Семеновка	201.7, 201.1 и 189.4	53° 10,873' N, 24° 06,966' E
1272	Сенежицы	275.2, 267.7 и 251.3	53° 33,227' N, 25° 54,185' E
1273	Сервитут	Δ 236.3, 194.2 и 186.0	53° 22,500' N, 25° 33,043' E
1274	Сервитут	117.0, 116.8 и 115.4	53° 22,737' N, 24° 44,122' E
1275	Серемовщина	190.6, Δ 189.4 и 179.1	53° 22,454' N, 26° 17,084' E
1276	Серодовбы	130.9, 130.7 и 124.1	53° 29,484' N, 25° 11,484' E
1277	Сетищи	183.3, Δ 172.9 и 158.5	52° 57,189' N, 24° 53,884' E
1278	Сидорщина	Δ 185.1 и 176.5	53° 16,051' N, 24° 18,039' E
1279	Сикорица	126.0, 122.9 и 116.5	53° 35,055' N, 24° 22,156' E
1280	Силково	143.1	53° 41,139' N, 24° 08,141' E
1281	Синяковщина	184.9, 168.8 и 163.9	53° 27,659' N, 25° 25,462' E
1282	Ситьково	–	54° 38,234' N, 26° 24,739' E
1283	Скарбница	Δ 250.4, 229.1 и 221.2	54° 33,296' N, 25° 47,984' E
1284	Скибовщина	173.9	53° 26,148' N, 25° 22,393' E
1285	Скирумунтишки	274.3, 251.6 и 250.2	54° 28,631' N, 25° 43,508' E
1286	Скорбятино	134.7, 133.4 и 130.9	53° 27,826' N, 25° 10,975' E
1287	Скородины	132.3	53° 56,515' N, 24° 51,039' E
1288	Сливовщина	182.6, 177.3 и 176.8	53° 35,481' N, 24° 49,367' E
1289	Сливовщина	175.1	53° 35,377' N, 24° 51,166' E
1290	Слиманы	Δ 269.9, 220.1 и 219.9	54° 19,368' N, 25° 42,795' E
1291	Слиманы	Δ 255.2, 243.7 и 236.6	54° 20,749' N, 25° 42,629' E
1292	Слопище	Δ 129.5 и 120.6	53° 27,686' N, 24° 34,046' E
1293	Случино	118.8 и 118.6	53° 28,233' N, 25° 02,082' E
1294	Слозовик	161.2 и 160.5	52° 46,116' N, 24° 30,917' E
1295	Смоленский	–	54° 37,711' N, 26° 39,447' E
1296	Смоляника	Δ 194.8, 188.2 и Δ 186.9	54° 35,999' N, 25° 46,826' E
1297	Смолярня	Δ 184.3, Δ 182.6 и 182.6	53° 36,564' N, 24° 48,918' E
1298	Смолярский Багон	158.8 и 157.4	52° 48,138' N, 24° 05,355' E
1299	Смуга	–	53° 20,266' N, 25° 00,911' E
1300	Соболянское Лесничество	126.1 и 122.2	53° 49,009' N, 24° 03,674' E

1301	Соковичи	Δ 195.9	53° 26,494' N, 26° 12,447' E
1302	Сокол	205.9, 199.2 и 194.3	53° 02,808' N, 24° 18,230' E
1303	Сола	127.3 и 126.9	53° 47,928' N, 25° 25,148' E
1304	Солтаны	223.8	54° 14,561' N, 26° 21,692' E
1305	Сомино	135.8, 135.7 и 133.5	53° 04,446' N, 25° 21,191' E
1306	Сорочье	–	53° 53,045' N, 24° 18,775' E
1307	Сосновик	157.9 и 157.3	52° 45,324' N, 24° 14,053' E
1308	Сосновка	121.2	53° 21,929' N, 24° 57,895' E
1309	Софиевка	212.1, 212.0 и 192.8	53° 39,196' N, 25° 40,442' E
1310	Спепуриха	Δ 170.6, 154.3 и 152.0	53° 43,542' N, 24° 55,940' E
1311	Среднее Поле	128.5, Δ 127.9 и 125.7	53° 19,558' N, 24° 54,667' E
1312	Ставище	Δ 179.0 и 172.0	54° 06,994' N, 26° 03,260' E
1313	Ставищево	136.3, 121.8 и 121.2	53° 12,313' N, 24° 45,937' E
1314	Ставы	119.2, 115.4 и 114.5	53° 25,392' N, 24° 16,262' E
1315	Стайковщина	142.8	53° 54,887' N, 24° 54,105' E
1316	Станиславово	150.7, 156.5 и 137.5	53° 43,188' N, 24° 53,007' E
1317	Станкевичи	–	53° 38,825' N, 25° 38,396' E
1318	Становище	Δ 170.8, 168.2 и 165.0	53° 35,723' N, 25° 36,101' E
1319	Старина	138.9	53° 10,465' N, 25° 18,761' E
1320	Старинка	–	53° 55,814' N, 26° 21,876' E
1321	Старинка	130.8, 123.4 и 121.2	53° 29,292' N, 24° 41,689' E
1322	Старинки	135.1 и 134.3	53° 38,943' N, 25° 07,001' E
1323	Старинки	133.3	53° 38,830' N, 25° 08,877' E
1324	Сташиха	137.0 и 136.7	53° 53,315' N, 26° 13,770' E
1325	Степанкин Груд	167.7 и 163.1	52° 47,712' N, 24° 22,679' E
1326	Стоки	186.5, 183.9 и 183.6	52° 50,377' N, 24° 28,666' E
1327	Столице	110.8, 109.9 и 108.7	53° 46,204' N, 23° 56,074' E
1328	Сторожанка	Δ 164.0, 162.6 и 159.5	53° 54,303' N, 24° 44,306' E
1329	Стражниково	120.3, 117.2 и 117.0	53° 28,661' N, 24° 38,267' E
1330	Страхотин	–	53° 10,752' N, 25° 29,495' E
1331	Стрелица	Δ 138.8, 135.7 и 130.4	53° 40,595' N, 25° 04,132' E
1332	Стриги	285.3	54° 17,958' N, 26° 20,355' E
1333	Стром	124.1 и 123.4	53° 20,641' N, 25° 05,704' E
1334	Строхотин	197.4, 192.0 и 183.9	53° 09,712' N, 25° 33,909' E
1335	Струга	Δ 182.4, 181.6 и 181.2	52° 54,780' N, 24° 10,674' E
1336	Струга	Δ 175.1 и 163.0	53° 06,086' N, 23° 59,393' E
1337	Струя	Δ 151.4 и Δ 147.5	53° 47,368' N, 25° 56,973' E
1338	Студенец	Δ 169.8	54° 55,387' N, 26° 03,475' E
1339	Стыша	Δ 136.8, 132.2 и 132.0	53° 48,947' N, 25° 23,173' E
1340	Судишки	Δ 145.2 и Δ 138.8	54° 52,010' N, 26° 12,198' E
1341	Сунголовщина	241.9, 232.8 и 228.1	54° 16,523' N, 25° 49,282' E
1342	Супруны	126.6 и Δ 124.8	53° 14,826' N, 25° 06,602' E
1343	Сурви	–	53° 53,557' N, 26° 03,021' E
1344	Сучки	–	53° 27,465' N, 24° 24,126' E
1345	Сходы	124.1	53° 18,770' N, 25° 08,198' E
1346	Сыроплаш	160.5 и 160.2	52° 46,169' N, 24° 33,297' E
Т			
1347	Табор	122.1 и 120.5	53° 23,622' N, 25° 03,821' E
1348	Таборы	254.9, 248.7 и 239.6	54° 21,260' N, 25° 53,147' E

1349	Таковище	135.5	53° 46,884' N, 25° 36,328' E
1350	Талинка	116.8	53° 27,704' N, 24° 28,106' E
1351	Тарасино	166.1, 163.4 и 157.3	53° 17,340' N, 24° 38,050' E
1352	Тарасишки	Δ 138.4 и 136.9	53° 55,218' N, 25° 37,053' E
1353	Тарново	149.4, 147.8 и 144.2	53° 50,291' N, 25° 10,834' E
1354	Татаришки	Δ 148.5	53° 53,570' N, 24° 54,148' E
1355	Татарщина	131.2	53° 23,411' N, 24° 19,013' E
1356	Тевщина	Δ 166.6 и 141.3	53° 15,417' N, 24° 41,254' E
1357	Телековская Дача	214.6, 202.0 и 199.1	52° 54,743' N, 24° 20,084' E
1358	Теляковская Дача	181.3, 175.3 и 162.8	53° 12,173' N, 24° 57,399' E
1359	Телячья Долина	Δ 178.0, 170.8 и 168.2	52° 53,171' N, 24° 09,222' E
1360	Темники	216.6, 205.3 и Δ 193.4	53° 10,465' N, 24° 40,173' E
1361	Теофилин	126.9, 126.7 и 126.6	53° 25,752' N, 25° 08,435' E
1362	Тетеревская Дача	175.9, 163.2 и 158.2	53° 04,388' N, 23° 54,076' E
1363	Тетеревский Бор	Δ 188.5, 175.9 и 161.0	53° 05,626' N, 23° 54,287' E
1364	Тиниганцы	Δ 180.2, 176.9 и 175.6	54° 07,456' N, 25° 11,036' E
1365	Титиковщина	125.3, Δ 124.9 и Δ 119.1	53° 30,328' N, 24° 32,614' E
1366	Тихоновецкое	117.7, 116.4 и 115.9	53° 23,078' N, 24° 40,489' E
1367	Толкачево	145.2, Δ 142.0 и 139.1	53° 13,448' N, 25° 17,188' E
1368	Торончено	128.6, 125.3 и 124.2	53° 14,853' N, 25° 08,699' E
1369	Тракельщина	138.6 и 133.2	53° 55,994' N, 24° 52,954' E
1370	Третье Поле	176.3, 170.4 и 154.7	53° 28,832' N, 26° 26,256' E
1371	Тристань	136.0 и 134.5	53° 51,190' N, 26° 01,850' E
1372	Триба	–	53° 58,462' N, 24° 45,467' E
1373	Трихвосты	254.9, Δ 252.3 и 252.0	54° 20,097' N, 26° 05,290' E
1374	Тройгушино	Δ 207.1, 194.6 и 183.6	53° 26,552' N, 25° 20,525' E
1375	Троки	187.0 и 175.9	54° 05,293' N, 25° 29,649' E
1376	Тростянка	135.7, 132.5 и 130.5	53° 12,238' N, 25° 17,859' E
1377	Трочки	155.8, 153.1 и 152.3	53° 58,402' N, 25° 00,719' E
1378	Троянское	155.8	52° 50,133' N, 24° 00,838' E
1379	Турмище	126.1, 122.5 и 122.0	53° 38,885' N, 24° 22,776' E
1380	Тычиница	184.3	53° 27,829' N, 26° 11,476' E
У			
1381	Уборки	121.7	53° 26,075' N, 25° 03,847' E
1382	Углы	231.2 и 215.2	53° 21,953' N, 25° 25,373' E
1383	Углы	Δ 149.0	53° 33,609' N, 24° 56,080' E
1384	Ужово	Δ 203.5, Δ 200.5 и 197.8	53° 11,520' N, 25° 22,288' E
1385	Улавина	147.3 и 146.8	54° 02,194' N, 26° 17,533' E
1386	Урлово	Δ 161.9	52° 46,762' N, 24° 18,806' E
1387	Уроч	124.7 и 122.3	53° 17,969' N, 25° 04,520' E
1388	Устон	270.8 и Δ 244.6	54° 28,951' N, 25° 52,016' E
1389	Устронь-Борки	139.5, 133.7 и 129.1	53° 41,746' N, 25° 30,842' E
1390	Ушаково	–	54° 33,410' N, 26° 33,620' E
Ф			
1391	Фалина	Δ 198.8, Δ 175.4, Δ 147.7	54° 54,399' N, 26° 07,240' E

1392	Феньково	Δ 119.7, 117.5 и 117.3	53° 38,166' N, 24° 20,477' E
1393	Фольварок	140.7	53° 48,370' N, 25° 41,084' E
1394	Французское Болото	162.0 и 159.5	53° 59,592' N, 25° 49,870' E
Х			
1395	Ханьковка	173.7, 168.8 и 165.4	53° 26,621' N, 26° 17,251' E
1396	Харцеки	137.9 и 135.1	53° 41,393' N, 25° 33,843' E
1397	Хатки	165.1	53° 27,161' N, 25° 23,338' E
1398	Хвалово	206.5, 191.2 и 182.2	52° 57,141' N, 24° 37,680' E
1399	Хвоина	Δ 241.7 и 231.6	53° 16,976' N, 25° 29,085' E
1400	Хвойка	Δ 182.6 и 178.0	53° 36,828' N, 24° 50,488' E
1401	Хвойна	181.4, 180.8 и 179.0	52° 49,490' N, 24° 27,643' E
1402	Хвойная	231.6	53° 30,711' N, 25° 41,762' E
1403	Хвойник	132.9, 129.6 и 124.0	53° 36,802' N, 24° 25,106' E
1404	Хвойник	125.2, 123.1 и 122.7	53° 31,365' N, 24° 30,587' E
1405	Хвойники	Δ 195.4, 179.5 и 177.7	52° 49,023' N, 24° 31,117' E
1406	Хвойное	Δ 195.8, 194.3 и 194.2	53° 06,967' N, 25° 35,017' E
1407	Хвойный Груд	161.9 и 161.2	52° 47,046' N, 24° 27,444' E
1408	Хворостянки	184.0, 181.3 и 179.9	52° 51,640' N, 24° 28,313' E
1409	Хвостовщина	134.7 и 131.3	53° 18,219' N, 24° 51,531' E
1410	Хвошевка	Δ 224.3, 218.7 и 206.6	54° 14,527' N, 25° 54,903' E
1411	Хмелевка	Δ 137.3, 133.0 и 132.6	53° 47,211' N, 25° 19,817' E
1412	Хмелиско	Δ 195.4, 177.7 и 174.6	52° 48,410' N, 24° 30,674' E
1413	Хмелище	Δ 137.5, 136.8 и 136.7	53° 41,727' N, 26° 07,449' E
1414	Ходанишки	Δ 152.2	53° 42,931' N, 25° 24,758' E
1415	Ходатишки	139.8	53° 42,814' N, 25° 11,240' E
1416	Ходобушино	Δ 219.9, 218.7 и 210.9	53° 18,588' N, 25° 30,163' E
1417	Ходорово	197.8, 181.7 и 159.2	53° 10,841' N, 25° 21,629' E
1418	Хомин Бор	169.0, 167.6 и 153.0	53° 17,958' N, 24° 27,179' E
1419	Хомичи	155.0, 153.5 и 151.8	53° 48,758' N, 24° 42,092' E
1420	Хорошевичская Дача	195.1, 157.6 и 156.6	53° 08,757' N, 25° 28,762' E
1421	Хорошевский Лес	187.8 и 168.6	53° 08,802' N, 25° 30,298' E
1422	Хотьки	146.9	54° 17,688' N, 26° 18,782' E
1423	Хохлово	Δ 168.0, 138.0 и 137.1	53° 37,901' N, 25° 31,603' E
1424	Хрипачево	158.9, Δ 158.5 и 153.3	54° 27,575' N, 26° 35,971' E
1425	Христище	209.8	53° 21,917' N, 25° 20,936' E
1426	Хрушеновщина	203.8, Δ 201.5 и 192.8	53° 05,534' N, 24° 19,610' E
1427	Хрящи	Δ 146.4 и 144.9	54° 01,668' N, 26° 12,799' E
Ц			
1428	Царево	–	54° 52,057' N, 23° 39,964' E
1429	Цегельня	160.0	53° 12,859' N, 24° 58,249' E
1430	Целины	Δ 200.5, 197.8 и Δ 179.7	53° 11,265' N, 25° 21,541' E
1431	Церковщина	Δ 180.5, 178.0 и 174.6	53° 37,228' N, 24° 52,018' E
1432	Церковь	Δ 139.7	53° 53,856' N, 23° 57,496' E
1433	Цеховая	Δ 133.9 и 124.1	53° 18,593' N, 25° 07,327' E
1434	Цицин	201.5, 191.6 и 179.0	54° 23,931' N, 26° 25,047' E
1435	Цыганиха	200.2	54° 16,343' N, 25° 57,524' E

1436	Цыганская Дорога	117.5	53° 28,502' N, 24° 31,950' E
Ч			
1437	Чало	Δ 163.4, 160.8 и 158.3	52° 49,000' N, 23° 56,849' E
1438	Чащи	164.5, 161.1 и 156.3	53° 41,553' N, 24° 36,626' E
1439	Чверти	134.4	53° 38,748' N, 25° 00,624' E
1440	Чвертки	Δ 160.4	54° 28,955' N, 26° 35,612' E
1441	Червонка	–	54° 50,558' N, 26° 12,315' E
1442	Черемшишки	–	54° 52,752' N, 26° 06,757' E
1443	Черенки	Δ 120.0 и 118.7	53° 26,832' N, 24° 58,732' E
1444	Черленка	Δ 142.2, 124.0 и 121.7	53° 44,325' N, 24° 12,963' E
1445	Черная Горка	207.9, 190.2 и 187.5	53° 27,204' N, 26° 30,320' E
1446	Черная Речка	–	53° 21,621' N, 25° 00,133' E
1447	Черная Речка	117.8 и 116.1	53° 22,275' N, 24° 45,563' E
1448	Черники	230.0, 210.8 и 206.0	53° 25,632' N, 25° 40,844' E
1449	Чернице	224.2, Δ 220.6 и 159.2	53° 32,528' N, 26° 07,181' E
1450	Черный Бор	166.6, Δ 166.4 и Δ 164.0	54° 37,571' N, 26° 09,437' E
1451	Черный Луг	Δ 124.8	53° 14,792' N, 25° 05,516' E
1452	Черный Луг	Δ 124.8, 123.1 и 123.0	53° 15,880' N, 25° 06,943' E
1453	Чимеришник	155.1 и 151.9	52° 50,356' N, 24° 03,487' E
1454	Чирки	164.8, 155.1 и 149.5	53° 36,051' N, 25° 32,225' E
1455	Чертежи	130.0	53° 12,089' N, 25° 15,611' E
1456	Чортек	Δ 127.9	53° 54,396' N, 23° 32,055' E
1457	Чортово Болото	–	53° 39,250' N, 24° 28,074' E
Ш			
1458	Шайкуны	164.0, Δ 162.2 и 156.4	54° 56,866' N, 26° 08,874' E
1459	Шалонец	Δ 178.0 и 165.6	54° 49,122' N, 25° 45,422' E
1460	Шальтины	257.9	54° 18,342' N, 26° 01,750' E
1461	Шарки 2-е	Δ 250.5 и 241.4	54° 32,970' N, 25° 49,756' E
1462	Шауличи	204.6, 197.7 и 190.1	53° 12,774' N, 24° 32,908' E
1463	Шаховница	200.1	54° 37,526' N, 25° 47,800' E
1464	Шведская Гора	136.4 и 134.5	53° 47,026' N, 25° 13,355' E
1465	Шепетиско	160.7 и 158.3	52° 48,201' N, 24° 13,397' E
1466	Шерстук	Δ 141.7 и 129.4	53° 26,371' N, 25° 12,017' E
1467	Шийка	135.2	53° 39,747' N, 25° 03,158' E
1468	Шильвый Бор	144.2	54° 02,018' N, 26° 08,743' E
1469	Шиловичи	304.7 и 283.3	54° 20,522' N, 26° 23,332' E
1470	Шиманово	Δ 293.7	54° 20,626' N, 26° 00,226' E
1471	Ширки	155.1	52° 59,609' N, 24° 47,941' E
1472	Широкие Полоски	172.0 и 171.0	53° 03,968' N, 24° 11,332' E
1473	Широкое	–	53° 31,819' N, 25° 27,118' E
1474	Широкое	117.6, 116.4 и 115.0	53° 22,096' N, 24° 38,761' E
1475	Шкленек	Δ 142.6 и 124.0	53° 43,688' N, 24° 21,667' E
1476	Шматы	Δ 155.7 и 149.9	53° 51,384' N, 24° 46,348' E
1477	Шнитово	194.2, 186.6 и 181.9	53° 12,250' N, 24° 17,101' E
1478	Шнуры	Δ 136.4 и 130.3	53° 47,116' N, 25° 29,376' E
1479	Шнуры	Δ 128.9, Δ 124.8 и 124.1	53° 16,277' N, 25° 03,702' E
1480	Шнуры	128.5, Δ 127.9 и 125.7	53° 19,178' N, 24° 54,734' E

1481	Шнуры	118.0 и 116.9	53° 20,635' N, 24° 47,760' E
1482	Шопроновщина	190.5	52° 54,471' N, 24° 28,374' E
1483	Шоховщина	220.1	54° 18,107' N, 26° 12,127' E
1484	Шпиль	Δ 129.8, 128.2 и 126.0	53° 15,333' N, 25° 13,265' E
1485	Шумейко	Δ 165.8 и 165.0	52° 51,621' N, 24° 05,910' E
Щ			
1486	Щупликовщина	114.3, 113.1 и 111.8	53° 27,458' N, 24° 43,698' E
1487	Щуравина	119.3, 118.0 и 116.9	53° 43,101' N, 24° 16,727' E
1488	Щучий Бор	–	53° 59,690' N, 26° 05,442' E
Э			
1489	Эвимполь	200.6, 193.5 и 186.0	52° 58,167' N, 24° 28,913' E
1490	Экзалмановщина	152.0 и 150.9	53° 52,911' N, 24° 54,920' E
Ю			
1491	Юзенполь	Δ 158.9, 141.1 и 129.2	53° 31,778' N, 25° 13,390' E
1492	Юрков Груд	160.8, 157.2 и 156.6	52° 47,459' N, 24° 00,723' E
1493	Юрковщина	138.3 и 137.3	53° 48,390' N, 25° 15,695' E
1494	Юрковщина	126.1, 120.3 и 118.5	53° 29,208' N, 24° 38,320' E
1495	Юровск	141.8	53° 56,893' N, 26° 16,534' E
1496	Юровщина	160.4, 157.1 и 155.2	53° 38,826' N, 24° 37,843' E
1497	Юртево	–	53° 54,377' N, 26° 16,693' E
1498	Юськович	Δ 139.5, 135.4 и 133.3	53° 42,211' N, 26° 12,736' E
1499	Юхновка	–	53° 16,362' N, 24° 44,235' E
1500	Юшковщина	196.6, 194.6 и 190.4	53° 17,727' N, 25° 20,931' E
Я			
1501	Яблоньки	150.6	53° 50,272' N, 24° 52,705' E
1502	Яворское Болото	122.1, 121.3 и 120.1	53° 24,581' N, 25° 03,036' E
1503	Яглово Поле	Δ 186.6 и 185.4	54° 23,152' N, 26° 02,811' E
1504	Ядвигово	Δ 251.7	54° 18,430' N, 26° 10,916' E
1505	Ядвиново	116.6, 116.5 и 116.0	53° 23,430' N, 24° 42,720' E
1506	Язвины	190.0, 185.2 и 183.6	53° 02,478' N, 24° 27,990' E
1507	Язвины	156.5 и 155.9	52° 49,486' N, 24° 03,362' E
1508	Язвины	127.1	53° 49,192' N, 25° 29,605' E
1509	Язовец	133.8, 133.2 и 131.3	53° 49,581' N, 25° 40,082' E
1510	Яковишки	–	54° 50,270' N, 26° 11,735' E
1511	Якубишки	131.8	54° 50,170' N, 26° 06,905' E
1512	Янкишки	Δ 245.6, 233.4 и 216.0	53° 25,473' N, 25° 37,890' E
1513	Яново	207.7	54° 28,778' N, 26° 06,805' E
1514	Яново	Δ 158.0, 150.9 и 138.9	54° 55,247' N, 26° 08,626' E
1515	Яново	125.3 и 124.9	53° 15,520' N, 25° 10,434' E
1516	Янукова Горка	226.8 и 208.9	53° 26,546' N, 25° 36,886' E
1517	Яськово	147.9	53° 53,990' N, 26° 21,510' E
1518	Ятвеск	Δ 175.3, 182.8 и 172.3	52° 57,519' N, 24° 04,439' E
1519	Ятки	Δ 250.4	54° 33,909' N, 25° 48,509' E
1520	Ячменицы	Δ 250.6, 236.7 и 233.7	53° 23,652' N, 25° 27,999' E

Глава 5

Урочища Минской области Беларуси

Минская область – центральная и самая большая по территории область Республики Беларусь, она граничит со всеми областями республики, но не имеет границ с другими государствами. Площадь – 39,9 тыс. квадратных километров, наибольшая протяженность с севера на юг – 315 км, с востока на запад – 240 км. Занимаемая площадь (с Минском) составляет 19,4% площади Беларуси. Минский край разнообразен. Для его ландшафта характерно чередование возвышенностей с участками равнин и низменностей.

В северо-западной части области находится самая высокая точка Беларуси – гора Дзержинская (345 м). Наиболее низкая отметка Минской области – 130 м (район реки Орессы). Минская земля богата такими полезными ископаемыми, как калийная и каменная соли, торф, глина, сапропели, песчано-гравийные материалы, железная руда, горючие сланцы, минеральная вода и другие. Область занимает второе место в республике по количеству водоемов и водотоков и насчитывает более 450 рек общей протяженностью свыше 10 тыс. км, около 500 водоемов, площадь зеркала воды которых составляет 246,2 кв. км, 28 искусственных водохранилищ.

По территории Минщины проходит водораздел между реками Балтийского и Черного морей – Неманом и Днепром. Большинство озер края ледникового происхождения. Они составляют неотъемлемую часть ландшафтов области. Самые большие из них – Нарочь и Свирь. В пределах Минской области расположены часть Березинского биосферного заповедника, которому присвоен статус международного, природный национальный парк «Нарочанский», к охраняемым природным территориям республиканского значения относятся 20 заказников, в том числе 5 ландшафтных: Прилутский, Прилепский, Селява, Купаловский, Трасковщина, 15 биологических: Денисовский, Копыш, Матеевитское, Амальянский, Фалитский Мох, Черневский, Антоново, Лебединый, Каиковский, Подсады, Пекалинский, Волмянский, Стиклево, Глебовка и Юхновский. В области также насчитывается 88 памятников природы республиканского значения. Всего в Минской области насчитывается 3542 культурно-исторических памятников, среди которых 2564 памятника истории, 286 архитектуры, 692 археологии.

Около 37% территории Минской области покрыто лесом – это сочетание хвойных лесов восточноевропейского и широколиственных лесов западноевропейского типа. В Логойском, Борисовском, Березинском, Стародорожском и Крупском районах лесистость достигает 45–50%.

Минская область – одна из наиболее экономически развитых регионов страны, что обусловлено высокой плотностью ее населения и развитой инфраструктурой. В Минской области проживают 1 млн. 423 тыс. человек. Плотность населения составляет 35.53 чел./км² (Минского района – 78.93 чел./км²).

С целью пополнения реестра объектов, интересных и привлекательных для их посещения, организации туристских походов, экспедиций и экскурсий различных типов, был составлен алфавитный перечень выявленных 2186 урочищ Минской области с указанием их GPS-координат (Таблица 5).

Таблица 5 – Алфавитный перечень урочищ Минской области

В графе «Высшая точка урочища, м» указана вероятная высшая точка данного урочища, вычисленная по топографической карте. В случае знака «–» – высшую точку без обследования местности урочища определить невозможно. Знаком «Δ» отмечено наличие геодезической отметки высоты. Полужирным шрифтом выделены топонимы урочищ, имеющие горную тематику.

№	Урочище	Высшая точка, м	GPS-координаты урочища
А			
1	Абедовка	Δ 166.9, 158.0 и 156.5	54° 33,258' N, 28° 18,962' E
2	Аболонье	–	54° 35,708' N, 28° 20,080' E
3	Абринец	166.4, 165.4 и 164.3	53° 40,089' N, 28° 20,990' E
4	Аврамовка	185.5, 185.3 и 183.3	54° 13,161' N, 28° 50,220' E
5	Авхутино	187.7, 181.7 и 179.5	54° 16,127' N, 29° 16,309' E
6	Азероды	187.5, 184.3 и 183.1	54° 05,889' N, 28° 13,437' E
7	Алексеевщина	212.0 и 207.1	54° 29,214' N, 27° 28,259' E
8	Алешники	Δ 184.8 и 168.9	54° 10,533' N, 28° 09,318' E
9	Алсы	Δ 161.3 и 147.9	52° 44,371' N, 27° 05,831' E
10	Амельков Брод	154.2, Δ 148.5 и Δ 137.9	52° 29,604' N, 28° 19,312' E
11	Андринице	Δ 154.1 и 152.6	52° 59,168' N, 27° 44,170' E
12	Антоново	203.8 и 201.9	54° 23,823' N, 27° 26,047' E
13	Анцевичиха	Δ 218.0, Δ 213.8, Δ 212.4	54° 35,122' N, 28° 06,444' E
14	Апенковичи	188.4	54° 17,251' N, 29° 19,050' E
15	Артемовка	Δ 192.8 и 180.0	54° 18,338' N, 28° 47,200' E
16	Артемовщина	210.6, Δ 209.6 и 205.9	54° 25,648' N, 28° 49,248' E
17	Асин	184.4, 181.5 и 176.0	54° 29,475' N, 28° 15,582' E
18	Асмоленка	195.9, 185.3 и 179.2	53° 26,827' N, 27° 23,672' E
19	Асники	176.4 и 172.5	53° 14,360' N, 27° 19,610' E
20	Асочино	–	53° 59,299' N, 28° 13,309' E
21	Ахрамиха	160.1, 159.2 и 154.4	54° 37,050' N, 26° 47,469' E
Б			
22	Бабий Огород	179.6 и Δ 172.3	54° 25,446' N, 27° 05,109' E
23	Бабий Хмыс	144.4, 142.8 и Δ 142.3	52° 53,468' N, 27° 57,108' E
24	Бабье Болото	179.7, 177.0 и 173.7	53° 11,626' N, 27° 56,705' E
25	Бабьниха	Δ 143.3, 142.6 и Δ 142.5	52° 35,405' N, 27° 16,887' E
26	Багна	173.1, 172.1 и 171.7	53° 17,795' N, 27° 35,795' E
27	Бадиновое	Δ 172.9 и 167.9	52° 51,539' N, 27° 45,137' E
28	Бажонь	145.1	52° 56,369' N, 28° 04,091' E
29	Балашковщина	Δ 264.2, 255.8 и 252.3	54° 05,106' N, 26° 40,793' E
30	Балкуны	Δ 176.1, 174.6 и 171.7	53° 57,848' N, 26° 39,690' E
31	Барановка	192.1, 191.7 и 190.5	54° 55,433' N, 26° 31,204' E
32	Бараново	171.4, 163.2 и 156.5	54° 58,788' N, 26° 56,308' E
33	Барановщина	302.8 и Δ 294.5	53° 52,323' N, 26° 59,276' E
34	Барановщина	221.8, 216.3 и 210.0	54° 01,256' N, 26° 49,867' E
35	Барбарово	Δ 201.3	54° 28,832' N, 28° 16,571' E
36	Барборка	165.2, 162.9 и 161.0	53° 10,689' N, 27° 41,603' E
37	Барсуки	227.1, 225.3 и 219.4	54° 24,182' N, 27° 52,905' E
38	Барсуки	207.5, 192.4 и 192.1	54° 47,770' N, 27° 02,279' E
39	Барсуки	Δ 204.5, 198.3 и 197.6	54° 23,044' N, 28° 47,632' E

40	Барсуки	175.7 и 159.2	54° 29,696' N, 28° 29,190' E
41	Барсуки	Δ 175.2, 167.0 и 165.1	53° 33,531' N, 28° 04,132' E
42	Барсуки	174.0 и 173.0	53° 29,302' N, 27° 19,289' E
43	Барсуки	174.0, 170.2 и 170.1	53° 21,175' N, 27° 40,021' E
44	Барсуки	Δ 167.4, 156.3 и 154.6	54° 25,263' N, 26° 53,218' E
45	Барсуки	167.2, 166.9 и 162.3	53° 56,702' N, 28° 48,782' E
46	Барсуки	158.3, 157.7 и 157.0	53° 05,304' N, 27° 42,380' E
47	Барсукова Гряда	162.9, 160.4 и 157.9	53° 27,594' N, 28° 16,180' E
48	Барсуковина	Δ 162.9, 159.6 и 156.4	54° 00,425' N, 26° 32,664' E
49	Барсучина	Δ 187.2 и 185.4	54° 55,597' N, 26° 34,428' E
50	Барсучина	178.0, 174.7 и Δ 173.8	54° 43,396' N, 27° 20,469' E
51	Барсучино	177.0	54° 48,083' N, 27° 29,279' E
52	Барсучьи Горы	Δ 164.9, Δ 163.9 и 156.2	54° 26,455' N, 26° 45,980' E
53	Бартениха	151.0 и 148.6	54° 04,612' N, 26° 16,248' E
54	Барулов	165.2, 163.5 и 162.5	53° 35,946' N, 28° 22,730' E
55	Батьяновка	Δ 278.3, 272.7 и 246.0	54° 07,453' N, 27° 50,156' E
56	Белая Лужа	Δ 215.7, 208.0 и 201.4	53° 53,579' N, 28° 09,636' E
57	Белая Лужа	Δ 168.0, 165.8 и 163.6	54° 14,224' N, 28° 57,354' E
58	Беливо	169.3, 178.9 и 167.4	53° 35,904' N, 28° 04,721' E
59	Белое Болото	–	53° 31,721' N, 27° 46,324' E
60	Белое Болото	246.0, 233.0 и 228.7	54° 01,104' N, 27° 36,810' E
61	Белое Болото	Δ 191.3, 185.1 и 180.8	53° 34,011' N, 27° 38,917' E
62	Белое Болото	179.5, 176.9 и 169.2	54° 35,874' N, 27° 34,801' E
63	Белое Болото	Δ 176.5, 173.1 и 172.4	54° 16,499' N, 28° 18,974' E
64	Белое Болото	146.7, Δ 146.6 и 144.5	52° 34,987' N, 27° 05,133' E
65	Белорусское Поле	168.7	54° 13,092' N, 28° 16,133' E
66	Бель	152.0, 151.1 и 150.7	54° 22,762' N, 26° 48,112' E
67	Бельмониха	158.1, 152.8 и 152.1	54° 05,897' N, 26° 17,069' E
68	Белый Остров	186.2, 185.6 и 185.4	54° 01,964' N, 29° 17,987' E
69	Бельнь	Δ 199.1 и 196.2	53° 10,743' N, 27° 26,318' E
70	Белявино	Δ 222.0, 192.3 и 190.0	54° 54,884' N, 27° 00,141' E
71	Берег	164.4	53° 14,396' N, 27° 59,396' E
72	Березак	Δ 152.5, Δ 151.3 и 150.6	52° 54,285' N, 27° 33,567' E
73	Березаки	187.8 и 179.1	53° 01,855' N, 27° 53,094' E
74	Березина	Δ 219.3, 210.0 и 201.2	54° 09,654' N, 26° 17,612' E
75	Березина	179.0	53° 37,676' N, 27° 36,091' E
76	Березина	162.9, 161.5 и 161.2	53° 12,123' N, 27° 41,778' E
77	Березинец	154.8, Δ 153.1 и 152.7	53° 02,911' N, 27° 59,022' E
78	Березник	192.2, 186.2 и 181.9	53° 22,660' N, 26° 25,899' E
79	Березник	162.2, 162.1 и 160.3	53° 11,726' N, 27° 36,304' E
80	Березняк	257.0 и 241.1	54° 19,532' N, 26° 31,801' E
81	Березова	–	54° 22,675' N, 26° 53,028' E
82	Березова	160.2	53° 19,201' N, 28° 13,660' E
83	Березовая Гора	Δ 259.4	53° 50,290' N, 28° 02,470' E
84	Березовая Гора	195.6	54° 23,533' N, 28° 46,666' E

85	Березовая Гребля	162.0 и 160.8	53° 20,654' N, 28° 03,924' E
86	Березовая Гряда	174.7, 173.2 и 172.5	53° 21,651' N, 27° 36,031' E
87	Березовик	156.3 и 156.1	54° 40,860' N, 26° 38,006' E
88	Березовка	195.2 и 187.2	54° 20,210' N, 28° 04,842' E
89	Березовка	186.6, Δ 184.7 и 179.5	54° 53,052' N, 26° 34,244' E
90	Березово	169.0, 168.8 и 167.3	53° 15,287' N, 27° 53,571' E
91	Березово	153.4, Δ 152.4 и 146.1	53° 47,751' N, 26° 23,157' E
92	Березовое	Δ 164.4, 164.0 и 157.7	54° 40,572' N, 26° 47,877' E
93	Березовое Болото	150.5	54° 23,338' N, 26° 40,818' E
94	Березовские	161.0, 160.8 и 160.1	53° 51,342' N, 26° 30,372' E
95	Березовый Мост	178.9 и 176.2	54° 50,922' N, 27° 23,727' E
96	Березовый Мост	171.1 и 164.3	53° 29,755' N, 27° 54,911' E
97	Березовый Мост	161.7	54° 04,321' N, 28° 38,717' E
98	Березьянка	Δ 161.9 и Δ 160.0	53° 28,003' N, 28° 18,084' E
99	Берестенец	140.2, Δ 139.6 и 138.1	52° 42,408' N, 27° 59,171' E
100	Берештань	–	52° 41,062' N, 27° 39,223' E
101	Бесово Болото	Δ 233.3, 210.2 и 199.3	54° 00,227' N, 26° 53,731' E
102	Бирулевщина	Δ 177.1, 169.1 и 168.5	53° 01,293' N, 27° 23,498' E
103	Битовы	146.7	52° 42,028' N, 27° 06,921' E
104	Блащитник 1-й	164.1, 163.8 и 161.4	53° 18,786' N, 27° 50,184' E
105	Блащитник 2-й	Δ 164.6	53° 18,070' N, 27° 49,973' E
106	Ближнее Изрубье	Δ 202.1, 199.0 и 180.6	54° 30,060' N, 28° 53,351' E
107	Блохово	166.5	53° 11,094' N, 27° 48,914' E
108	Блужчина	Δ 161.9 и 161.1	53° 28,399' N, 28° 16,896' E
109	Бобровая Гряда	Δ 169.8, 167.4 и 163.5	53° 28,752' N, 27° 53,620' E
110	Бобровка	Δ 197.1, 175.8 и 175.7	54° 20,746' N, 27° 18,233' E
111	Бобровка	179.2, 175.8 и 175.6	54° 47,988' N, 26° 59,255' E
112	Бобры	166.3 и 163.2	53° 18,720' N, 27° 58,200' E
113	Бобры	150.6 и Δ 148.8	52° 53,364' N, 27° 42,941' E
114	Богатый Бор	168.7 и Δ 165.7	53° 33,657' N, 28° 21,958' E
115	Богдановка	Δ 203.6	54° 28,445' N, 27° 22,586' E
116	Богоревичи	256.0, 246.2 и 245.9	54° 08,206' N, 26° 45,750' E
117	Бол. Борецкое	Δ 164.2, Δ 163.1 и 162.2	52° 52,926' N, 27° 05,588' E
118	Бол. Галое	Δ 150.5, 147.7 и 147.4	52° 56,967' N, 28° 07,860' E
119	Болдырь	169.7, 169.3 и 148.7	54° 00,299' N, 28° 52,851' E
120	Бол. Липки	146.1 и 145.3	52° 43,010' N, 27° 14,405' E
121	Болотники	183.1 и 159.8	54° 43,220' N, 26° 41,373' E
122	Болото Вороничское	168.6 и 166.1	53° 17,507' N, 27° 45,900' E
123	Болото Моргь	–	53° 07,947' N, 27° 16,599' E
124	Болото Тяни	175.6, 171.2 и 169.2	54° 34,668' N, 27° 31,999' E
125	Болотыш	179.6, 177.6 и 175.7	53° 32,874' N, 27° 40,426' E

126	Болочанка	162.3		53°29,266'N, 28°22,021'E
127	Бол. Узошка	202.5, 194.9 и 185.5		53°52,445'N, 27°58,389'E
128	Большык	Δ 196.7, 196.0 и 191.2		54°57,240'N, 26°26,734'E
129	Большое Болото	144.8 и 143.6		52°55,486'N, 27°58,873'E
130	Большой Бор	Δ 175.0, 173.1 и 171.8		54°17,463'N, 27°10,942'E
131	Большой Гаст	153.3, Δ 153.2 и 146.9		54°04,343'N, 26°09,343'E
132	Бор	–		54°38,227'N, 28°15,477'E
133	Бор	–		54°25,468'N, 27°27,315'E
134	Бор	260.0		54°09,726'N, 27°27,510'E
135	Бор	244.0, 243.2 и 215.3		54°09,890'N, 26°40,947'E
136	Бор	222.6		54°12,325'N, 27°25,365'E
137	Бор	213.5, Δ 212.2 и Δ 203.9		53°09,450'N, 27°13,046'E
138	Бор	Δ 202.1, 199.0 и 196.0		54°31,544'N, 28°54,084'E
139	Бор	Δ 200.2, 200.0 и 190.2		54°36,648'N, 27°40,218'E
140	Бор	193.2		53°09,010'N, 27°20,733'E
141	Бор	183.8, 179.9 и 178.4		54°35,351'N, 27°41,596'E
142	Бор	180.9 и 179.2		53°22,721'N, 27°42,563'E
143	Бор	179.2 и 172.1		52°50,855'N, 27°46,628'E
144	Бор	178.6 и Δ 173.1		53°29,437'N, 27°16,568'E
145	Бор	178.3, 170.8 и 169.1		54°44,055'N, 26°58,882'E
146	Бор	173.5, 172.3 и Δ 171.9		52°51,238'N, 26°31,481'E
147	Бор	160.5, 159.2 и 158.8		54°41,856'N, 26°43,404'E
148	Бор	158.8 и 153.5		54°47,632'N, 26°32,236'E
149	Бор	157.5 и 152.3		52°49,657'N, 27°09,188'E
150	Бор	140.2 и Δ 139.6		52°41,122'N, 27°59,263'E
151	Борейчиха	186.1, Δ 185.7 и 181.7		54°58,230'N, 27°12,162'E
152	Борейский Лес	Δ 153.5 и 153.0		52°59,796'N, 27°47,026'E
153	Борейчиха	164.8, 164.4 и 164.3		54°45,369'N, 26°52,713'E
154	Борисов Гай	180.7, 179.7 и 178.3		53°11,940'N, 27°58,635'E
155	Борищина	–		53°57,678'N, 28°23,941'E
156	Борки	201.9		54°24,302'N, 27°27,142'E
157	Борки	195.5, Δ 190.1 и 185.8		54°32,700'N, 26°54,198'E
158	Борки	172.3, 169.6 и 169.4		53°16,626'N, 27°23,789'E
159	Борки	Δ 150.9		52°47,169'N, 27°09,182'E
160	Борки	148.6, 147.6 и 145.5		53°51,563'N, 26°23,245'E
161	Борки	146.0		53°00,717'N, 28°07,065'E
162	Борковская Гряда	184.5 и 181.5		53°29,163'N, 27°33,252'E
163	Боровая	235.2 и 232.2		54°19,659'N, 27°24,235'E
164	Боровая	Δ 212.5		53°57,048'N, 27°28,483'E
165	Боровая	Δ 174.7, 174.6 и 173.4		53°06,733'N, 27°57,689'E
166	Боровище	–		53°00,671'N, 28°13,954'E
167	Боровище	Δ 192.3		53°13,609'N, 28°04,017'E
168	Боровище	166.2 и Δ 165.0		53°17,689'N, 27°57,229'E
169	Боровка	191.9, 176.3 и 175.0		54°47,566'N, 26°56,062'E
170	Боровка	189.5, 188.1 и 187.4		54°54,658'N, 26°32,159'E
171	Боровой Рог	148.5, 147.9 и 146.8		52°43,178'N, 27°05,714'E
172	Боровуха	Δ 248.8 и 228.1		54°35,875'N, 28°36,016'E
173	Боровуха	180.8, 180.7 и 179.0		54°14,570'N, 28°51,442'E

174	Боровщина	171.4, 169.9 и 168.5	53° 06,925' N, 27° 54,100' E
175	Борок	–	52° 51,409' N, 27° 59,213' E
176	Борок	185.4, 181.8 и 181.4	53° 32,927' N, 27° 31,574' E
177	Борок	180.9, 171.5 и 171.4	53° 47,450' N, 28° 16,352' E
178	Борок	Δ 163.2 и 162.1	53° 08,215' N, 27° 45,836' E
179	Борок	162.9 и 161.3	54° 36,948' N, 28° 16,144' E
180	Борок	157.4, 156.1 и Δ 154.7	54° 41,819' N, 26° 34,903' E
181	Борочень	Δ 154.6, 152.7 и 152.0	52° 50,785' N, 26° 54,330' E
182	Борщевка	Δ 172.2 и 170.2	53° 17,219' N, 28° 23,986' E
183	Борщи	245.4, Δ 238.3 и 227.0	54° 15,279' N, 26° 42,767' E
184	Бохновский Рог	157.7, 154.8 и Δ 154.4	52° 47,074' N, 27° 00,765' E
185	Боярки	Δ 173.1 и 172.7	54° 40,399' N, 27° 20,496' E
186	Боярский Лог	249.2, 227.5 и 204.9	54° 08,133' N, 27° 13,418' E
187	Брамки	164.2 и 162.4	53° 33,939' N, 28° 27,197' E
188	Братки	Δ 152.9, 149.4 и 148.8	52° 57,972' N, 27° 57,206' E
189	Братухи	165.8, 163.6 и 163.1	53° 55,474' N, 26° 33,929' E
190	Братухново	173.2, 172.8 и 172.6	53° 14,635' N, 27° 32,301' E
191	Бригада	Δ 208.0, 196.7 и Δ 180.2	53° 02,671' N, 26° 52,463' E
192	Бриковка	160.2, 154.5 и 151.0	53° 02,602' N, 28° 10,959' E
193	Брицки	209.8, 207.5 и 203.1	54° 22,083' N, 27° 22,809' E
194	Брищи	Δ 161.9, 161.8 и 158.2	53° 32,243' N, 28° 55,104' E
195	Брод	177.3, 173.7 и 173.4	53° 12,235' N, 27° 56,792' E
196	Бродок	181.8 и 181.4	53° 33,277' N, 27° 30,218' E
197	Бродок	181.2, 180.1 и 176.5	53° 43,100' N, 28° 32,244' E
198	Бронцецкое	156.4, 156.2 и 155.5	53° 01,924' N, 27° 46,437' E
199	Бруморовщина	Δ 209.4	53° 41,492' N, 27° 22,542' E
200	Бубновка	173.9 и 169.4	54° 08,518' N, 28° 36,146' E
201	Буглацкое	145.2 и Δ 141.7	52° 40,249' N, 27° 42,808' E
202	Буда	–	53° 11,180' N, 27° 38,362' E
203	Буда	241.1 и 233.3	54° 16,207' N, 26° 32,528' E
204	Буда	169.4, 168.2 и 166.8	54° 01,603' N, 28° 33,536' E
205	Буда	160.8	53° 08,226' N, 27° 35,264' E
206	Буденки	256.2, 252.5 и 251.9	54° 22,787' N, 27° 38,087' E
207	Буденновка	163.3 и Δ 163.2	53° 16,135' N, 28° 03,621' E
208	Буйнички	Δ 172.8	53° 26,099' N, 28° 23,984' E
209	Булатовщина	188.6, 186.2 и 185.7	53° 19,387' N, 26° 36,737' E
210	Булаши	254.6, 252.3 и 240.3	54° 04,903' N, 27° 26,268' E
211	Булево Болото	–	52° 27,965' N, 27° 41,767' E
212	Бунино	145.9	52° 43,748' N, 27° 07,698' E
213	Бурдоишки	199.1 и 160.9	54° 52,747' N, 26° 24,532' E
214	Бурмачино	–	54° 56,979' N, 27° 01,725' E
215	Буслаевка	–	54° 00,632' N, 27° 56,061' E
216	Бусловка	186.9, 184.4 и 183.0	53° 42,465' N, 28° 05,921' E
217	Бусловка	186.9, 183.0 и 175.3	53° 41,919' N, 28° 07,424' E
218	Быково	189.9, 185.2 и 183.4	54° 32,943' N, 27° 02,354' E
219	Бярово	268.2, 260.0 и 252.8	54° 07,926' N, 26° 43,298' E

В			
220	Валентиново	234.7 и 214.0	54° 23,743' N, 27° 33,013' E
221	Валуги	164.5, 162.8 и 162.3	53° 09,333' N, 28° 20,291' E
222	Ваниловичев Лес	188.1, 186.9 и 183.7	53° 04,701' N, 26° 51,685' E
223	Васикова Гора	Δ 143.1	52° 44,230' N, 27° 52,113' E
224	Василинки	183.8, Δ 183.7 и 182.7	54° 41,754' N, 27° 33,801' E
225	Василишки	Δ 301.3 и 255.2	54° 08,512' N, 26° 32,623' E
226	Ведрецкое Болото	Δ 192.3, Δ 191.5 и 186.6	53° 48,880' N, 28° 38,759' E
227	Ведрище	161.1	53° 22,787' N, 28° 08,805' E
228	Вежголовка	237.9, 235.5 и 227.7	54° 16,391' N, 26° 45,897' E
229	Вежень	Δ 141.2, 140.8 и 138.1	52° 42,743' N, 28° 14,440' E
230	Вейница	Δ 176.1 и 168.5	54° 16,919' N, 28° 59,675' E
231	Вел. Болото	–	54° 27,262' N, 26° 58,460' E
232	Великая Дорога	Δ 177.4, 169.9 и 166.6	54° 46,221' N, 26° 49,956' E
233	Великие Поля	Δ 186.6, 172.7 и 171.9	52° 54,016' N, 28° 13,777' E
234	Великие Ступы	140.2, 139.8 и 139.5	52° 42,753' N, 27° 53,600' E
235	Великий Борок	207.4, 170.8 и 168.3	53° 51,033' N, 26° 34,378' E
236	Великий Гробник	202.6, 200.4 и 190.8	53° 11,754' N, 27° 15,169' E
237	Великий Лес	Δ 146.6, Δ 142.9 и 141.1	52° 36,592' N, 27° 43,751' E
238	Великий Мох	175.8, 171.9 и 171.4	53° 17,698' N, 27° 28,986' E
239	Великий Мох	173.2, 171.0 и 147.0	53° 08,720' N, 27° 55,853' E
240	Великий Мох	158.8, 157.8 и 157.6	53° 07,554' N, 28° 07,857' E
241	Великий Мох	Δ 151.4, 144.9 и 144.2	52° 41,462' N, 27° 24,969' E
242	Великое Болото	Δ 180.1, 174.3 и 174.1	54° 14,109' N, 29° 08,318' E
243	Великое Болото	163.8	54° 01,077' N, 29° 00,040' E
244	Великое Поле	182.8, Δ 181.1 и 176.3	53° 06,896' N, 27° 20,222' E
245	Великое Поле	153.0, 151.6 и 148.6	52° 47,058' N, 27° 06,481' E
246	Великое Село	Δ 261.9, 259.9 и 257.2	54° 08,876' N, 26° 46,493' E
247	Венгерово	145.2	52° 41,479' N, 27° 43,720' E
248	Верасы	Δ 232.2, Δ 213.7, Δ 212.2	52° 56,205' N, 26° 35,528' E
249	Вербишино	Δ 174.4, 171.4 и 169.9	53° 06,932' N, 27° 55,901' E
250	Веретейки	187.6 и 183.7	53° 05,481' N, 26° 50,349' E
251	Веретя	216.0, 199.6 и 194.2	54° 27,157' N, 28° 48,633' E
152	Веретя	193.6, 189.6 и 187.8	54° 22,013' N, 28° 50,005' E
253	Вереть	201.3 и 196.7	53° 05,449' N, 26° 42,164' E
254	Веровщина	165.0 и 164.0	53° 25,239' N, 27° 51,742' E
255	Верхи	210.0, Δ 208.7 и 192.5	53° 54,748' N, 28° 02,678' E
256	Верхи	162.3, 162.0 и 158.4	54° 19,229' N, 26° 59,209' E
257	Верхутино-Уречская Дача	Δ 152.0, Δ 150.4 и 149.0	52° 55,373' N, 27° 53,914' E
258	Верябиновец	215.3, 213.8 и 212.8	53° 07,509' N, 26° 30,427' E
259	Веселуха	Δ 230.4	54° 55,935' N, 27° 09,705' E

260	Ветряк	178.5 и 178.2	53° 30,098' N, 27° 32,761' E
261	Взгорки	Δ 171.2, 169.4 и 169.2	53° 59,341' N, 26° 38,786' E
262	Взято	154.3, Δ 153.9 и 151.9	52° 50,781' N, 26° 47,441' E
263	Виденево	Δ 229.5, 223.5 и 213.2	54° 10,607' N, 26° 24,892' E
264	Видюни	228.1, 204.2 и 184.6	54° 56,624' N, 26° 47,364' E
265	Вилы	179.3	53° 15,878' N, 27° 12,165' E
266	Винцентово	Δ 213.3, 191.6 и 180.1	54° 22,127' N, 27° 13,936' E
267	Винцентово	205.3 и 190.0	54° 55,944' N, 27° 00,454' E
268	Винцентово	Δ 184.9, 184.8 и Δ 177.3	54° 44,237' N, 27° 25,116' E
269	Витное	155.8	54° 33,364' N, 28° 25,575' E
270	Витушка	304.2, Δ 298.0 и 287.7	54° 10,050' N, 27° 02,553' E
271	Вишенки	Δ 141.9, 141.6 и Δ 140.2	52° 31,407' N, 27° 11,272' E
272	Вишневское	145.6	53° 59,797' N, 26° 20,403' E
273	Владимировка	200.1, 199.1 и 189.5	53° 06,829' N, 27° 25,537' E
274	Вобчина	160.4 и 159.4	53° 18,016' N, 28° 07,967' E
275	Вогмины	Δ 161.6, 165.0 и 163.0	53° 41,377' N, 26° 28,318' E
276	Водовод	Δ 230.9, 229.7 и Δ 220.2	53° 53,319' N, 27° 42,346' E
277	Водостой	174.6, 171.1 и 169.2	54° 07,791' N, 29° 02,763' E
278	Войтеши	Δ 313.2	54° 12,035' N, 27° 00,776' E
279	Волище	170.2, 165.4 и 163.3	53° 11,543' N, 28° 06,513' E
280	Волока	Δ 270.4, 268.2 и 266.1	54° 06,556' N, 27° 23,083' E
281	Волки	165.3	54° 15,781' N, 28° 58,197' E
282	Волковня	190.1 и 181.3	54° 26,589' N, 27° 24,751' E
283	Волково Поле	Δ 191.8, Δ 189.9 и 170.3	54° 10,703' N, 28° 11,881' E
284	Волна	146.2 и 145.9	52° 44,399' N, 27° 07,633' E
285	Володерово	Δ 215.9, 169.2 и 195.3	53° 28,482' N, 26° 33,780' E
286	Волое	Δ 139.7 и 138.7	52° 46,943' N, 28° 05,263' E
287	Волоки	221.3 и 215.3	54° 21,450' N, 27° 27,820' E
288	Волоки	190.4	54° 28,604' N, 27° 19,457' E
289	Волковщина	196.1, 191.0 и 186.5	53° 07,739' N, 26° 38,899' E
290	Волковщина	186.8, 185.7 и 185.2	53° 20,280' N, 26° 38,258' E
291	Волоковщина	Δ 181.2, 171.2 и 158.8	54° 29,052' N, 28° 21,180' E
292	Вологово	157.2, 156.9 и 154.6	54° 30,500' N, 28° 27,198' E
293	Волчий Остров	–	54° 31,862' N, 28° 15,707' E
294	Волчий Остров	Δ 191.3, 180.2 и 177.4	53° 32,696' N, 27° 38,342' E
295	Волчий Остров	154.4	54° 22,734' N, 26° 55,397' E
296	Волчья Островки	167.8	54° 01,838' N, 28° 20,384' E
297	Волчья Купа	185.8, 181.8 и 181.7	53° 31,947' N, 27° 31,288' E
298	Волчья Яма	154.7	54° 38,809' N, 26° 48,498' E
299	Вольсинское Болото	163.0, 161.2 и 160.2	53° 45,468' N, 29° 10,053' E
300	Вомша	192.6, 192.4 и 190.7	53° 50,536' N, 27° 50,670' E
301	Вонсовки	Δ 192.9, 188.8 и 184.2	54° 54,783' N, 26° 41,418' E
302	Ворлево	171.7 и 169.3	53° 15,414' N, 27° 23,779' E
303	Вормочка	Δ 185.7, 183.7 и 178.9	53° 46,845' N, 28° 31,773' E
304	Воробьевка	Δ 211.8	54° 24,732' N, 27° 20,971' E
305	Воромох	153.4 и Δ 145.7	52° 31,826' N, 28° 15,733' E
306	Вороневщина	196.7 и 176.2	53° 56,498' N, 28° 18,857' E
307	Ворониха	218.3, 211.7 и 206.8	54° 22,418' N, 27° 24,283' E

308	Ворони́чи	168.6 и 164.1	53° 18,397' N, 27° 45,405' E
309	Ворони́чский Остров	171.6, 171.1 и 169.8	53° 17,094' N, 27° 43,569' E
310	Ворони́чское Болото	175.1, 172.0 и 171.8	53° 19,777' N, 27° 34,708' E
311	Ворони́чское Похово	Δ 171.8, 170.7 и 170.4	53° 18,020' N, 27° 40,610' E
312	Ворше́льское Поле	Δ 154.7, 154.2 и 153.5	53° 01,793' N, 28° 12,022' E
313	Восо́лово	189.5 и 176.9	54° 57,261' N, 27° 05,680' E
314	Воя́тино	Δ 170.6, Δ 168.1 и 163.2	53° 23,838' N, 28° 18,666' E
315	Вукач	169.2 и 168.9	53° 42,631' N, 28° 11,251' E
316	Выгода	255.4, 251.1 и Δ 245.7	53° 50,167' N, 27° 21,676' E
317	Выгода	Δ 188.8, 186.9 и 183.9	53° 17,127' N, 27° 04,197' E
318	Выгон	Δ 156.5, 153.2 и 148.4	54° 23,217' N, 26° 35,404' E
319	Выдри́ца	Δ 177.2 и 168.5	53° 31,036' N, 27° 15,153' E
320	Вылазы	173.1 и 170.5	54° 01,864' N, 28° 35,733' E
321	Высадное	161.2 и Δ 157.8	54° 32,754' N, 28° 28,498' E
322	Высокая Гора	211.4	53° 16,185' N, 26° 40,768' E
323	Высокая Гряда	167.9	53° 19,042' N, 27° 26,552' E
324	Высокая Гряда	162.6, 162.5 и 162.2	53° 10,798' N, 28° 18,017' E
325	Высокая Полянка	–	53° 01,664' N, 27° 38,883' E
326	Высокие Горки	182.1, Δ 181.1 и 180.8	54° 16,288' N, 29° 02,058' E
327	Высокие Горы	168.5	54° 16,047' N, 28° 58,536' E
328	Высокий Остров	175.6	54° 51,299' N, 27° 09,354' E
329	Высоковщи́нский Бор	150.5 и 148.0	54° 22,955' N, 26° 40,233' E
330	Высокое	Δ 181.8, 164.9 и 164.4	54° 43,160' N, 26° 48,055' E
331	Выспа	–	54° 33,913' N, 29° 08,539' E
332	Выспа	140.4, 140.3 и 139.6	53° 49,860' N, 26° 19,213' E
333	Выходы	Δ 246.4, 223.1 и 227.6	54° 33,948' N, 27° 55,243' E
334	Вышар	170.7	53° 24,195' N, 27° 06,995' E
335	Вышенец	173.2	53° 09,867' N, 28° 02,981' E
336	Вяжути	Δ 157.6, 155.6 и 148.1	54° 24,135' N, 26° 39,966' E
337	Вязенки	Δ 155.0, 153.1 и 152.1	53° 00,478' N, 27° 40,470' E
338	Вязовщина	Δ 212.9 и 198.3	54° 26,753' N, 27° 15,139' E
339	Вялое	185.8, 173.0 и 170.9	53° 58,510' N, 26° 41,247' E
Г			
340	Гаври́лино	151.3	52° 58,345' N, 27° 47,945' E
341	Гадево	Δ 239.8	54° 28,971' N, 27° 28,864' E
342	Гаек	–	52° 59,806' N, 27° 58,115' E
343	Гай	227.0, 215.7 и 203.7	54° 09,846' N, 26° 40,241' E
344	Гай	Δ 213.6, 198.3 и 192.5	53° 02,254' N, 26° 28,173' E
345	Гай	Δ 207.4, 175.8 и 175.6	54° 47,173' N, 26° 58,591' E
346	Гай	207.2 и 207.0	54° 15,178' N, 26° 49,323' E

347	Гай	Δ 197.5, 181.4 и 181.2	54° 49,763' N, 26° 34,952' E
348	Гай	179.1, Δ 177.3 и 175.8	53° 03,488' N, 27° 08,359' E
349	Гай	Δ 164.0, 160.4 и 157.1	52° 53,111' N, 27° 47,480' E
350	Гай	153.9	53° 21,476' N, 26° 22,991' E
351	Гала	–	53° 24,633' N, 28° 00,061' E
352	Гала	171.1 и 163.1	53° 26,415' N, 28° 06,466' E
353	Гала	169.7, 167.9 и 167.8	53° 17,245' N, 27° 23,063' E
354	Гала	166.7	53° 26,003' N, 27° 47,898' E
355	Галево	175.0, 173.6 и 169.2	52° 53,147' N, 26° 28,690' E
356	Гали	Δ 170.7, 160.1 и 157.8	54° 29,820' N, 26° 47,888' E
357	Галиво	175.0 и 172.6	54° 42,286' N, 27° 19,933' E
358	Галины	Δ 177.9, 159.7 и 158.7	53° 18,742' N, 28° 19,563' E
359	Галистый Бор	162.5, 161.6 и Δ 158.2	53° 06,025' N, 28° 12,585' E
360	Галое	173.4	53° 38,274' N, 27° 57,745' E
361	Галое	167.2, 167.1 и 166.7	53° 39,597' N, 28° 23,128' E
362	Галое Болото	Δ 179.5, 175.9 и 170.1	54° 00,422' N, 28° 47,709' E
363	Галое Болото	177.3, 175.7 и 172.4	53° 54,708' N, 28° 29,090' E
364	Галое Болото	167.2, 165.8 и 165.5	54° 14,572' N, 28° 58,899' E
365	Галое Болото	162.6 и 162.5	53° 10,043' N, 28° 17,748' E
366	Галунь	145.8 и 145.3	52° 42,062' N, 27° 10,190' E
367	Ганов	247.2, 245.2 и 221.3	54° 15,758' N, 26° 40,327' E
368	Ганутовка	166.5, 165.5 и 160.7	53° 32,193' N, 28° 25,271' E
369	Ганьковщина	192.3 и Δ 187.4	53° 14,456' N, 27° 01,030' E
370	Гаридовщина	183.2, 181.4 и 171.5	54° 55,081' N, 26° 57,577' E
371	Гасперовщина	232.3 и 220.4	54° 04,626' N, 26° 52,886' E
372	Гатково	Δ 145.4	52° 40,948' N, 27° 30,402' E
373	Гать	166.6, 166.5 и 164.3	54° 45,676' N, 26° 52,220' E
374	Гвоздово	172.4, 169.8 и 164.4	54° 47,432' N, 26° 39,461' E
375	Гвозница	Δ 185.1, Δ 182.3, Δ 179.5	53° 40,262' N, 26° 31,179' E
376	Гелиново	–	54° 54,964' N, 26° 39,531' E
377	Гельяново	Δ 230.5, 216.4 и 201.6	54° 56,335' N, 27° 15,141' E
378	Гельяново	189.3, 181.7 и 180.5	54° 56,944' N, 26° 39,121' E
379	Гернимово	183.0, 182.3 и 176.6	54° 57,138' N, 26° 57,988' E
380	Гертеж	165.7 и 161.6	53° 19,891' N, 27° 59,458' E
381	Гиневка	192.3 и 192.0	54° 55,162' N, 27° 02,729' E
382	Гира	Δ 234.2, 209.4 и 201.2	54° 56,031' N, 26° 27,422' E
383	Глаговская Дача	193.0	53° 47,359' N, 26° 35,615' E
384	Глазовина	187.0 и 185.8	54° 23,711' N, 27° 18,597' E
385	Глинице	304.3	54° 01,734' N, 27° 05,236' E
386	Глинице	250.2, 238.1 и Δ 228.0	54° 23,074' N, 28° 02,848' E
387	Глинице	Δ 183.8, 182.1 и 159.9	54° 28,717' N, 28° 28,887' E
388	Глинице	158.4, 157.2 и 152.5	52° 46,842' N, 26° 59,443' E
389	Глубля	Δ 214.7, Δ 200.6 и 190.4	54° 56,756' N, 26° 22,926' E
390	Глубокая Новинка	Δ 181.0, 174.9 и 164.4	53° 34,791' N, 26° 33,688' E
391	Глубокая Яма	Δ 189.4 и 180.0	52° 54,996' N, 28° 15,265' E
392	Глубокий	207.3, 206.1 и 204.5	53° 53,843' N, 28° 04,950' E
393	Глубокий Ручей	184.7 и 184.6	54° 56,747' N, 26° 35,122' E

394	Глубокое	173.2	53° 38,078' N, 27° 53,968' E
395	Глубокое Перхурово	312.2, 307.5 и 300.9	53° 50,132' N, 27° 14,428' E
396	Глухое	–	53° 37,962' N, 27° 57,351' E
397	Глушаны	253.2	54° 06,858' N, 27° 13,747' E
398	Гнилая Вода	191.0	53° 57,941' N, 28° 10,626' E
399	Гнилица	167.1	53° 12,264' N, 27° 50,544' E
400	Гнилое	Δ 155.2, 154.8 и 153.9	52° 58,156' N, 27° 35,351' E
401	Гноище	148.6	52° 59,462' N, 27° 59,347' E
402	Гнюта	209.4, 207.1 и 180.5	54° 31,719' N, 28° 07,951' E
403	Гнюта	190.7	54° 29,621' N, 28° 06,054' E
404	Головатская Пуца	–	54° 22,111' N, 26° 55,447' E
405	Головатское	Δ 158.5 и 158.1	54° 20,421' N, 26° 54,286' E
406	Головная	219.6, 213.7 и 205.0	53° 11,325' N, 27° 13,931' E
407	Головново	273.2, 259.1 и 254.8	54° 16,937' N, 26° 34,732' E
408	Головские	Δ 215.9, 202.5 и 196.4	53° 27,714' N, 26° 35,133' E
409	Голое Болото	–	53° 39,023' N, 26° 28,239' E
410	Голое Болото	178.7, 170.2 и 167.0	53° 48,865' N, 26° 35,735' E
411	Голубка	168.0, 158.5 и 158.2	54° 20,412' N, 26° 57,875' E
412	Голубка	162.3 и 160.8	54° 19,864' N, 26° 58,803' E
413	Голубовщина	318.1, 304.9 и 303.3	53° 49,299' N, 26° 54,021' E
414	Гора	160.6, 154.9 и 154.0	52° 50,611' N, 27° 44,083' E
415	Гора Березовка	Δ 181.4, 165.8 и 163.5	54° 40,698' N, 26° 51,575' E
416	Гора Малиновка [10]	Δ 182.7	54° 17,501' N, 29° 12,147' E
417	Горанова Горка [10]	175.4, 167.8 и 166.4	53° 35,849' N, 26° 48,214' E
418	Горевака	Δ 146.2, Δ 140.9 и 140.4	52° 38,292' N, 27° 45,748' E
419	Горелое	167.0, 166.7 и 164.9	53° 12,165' N, 27° 44,528' E
420	Горелое	Δ 166.8, 163.4 и 162.0	52° 55,577' N, 27° 15,290' E
421	Горелое	156.4 и Δ 153.6	53° 03,965' N, 27° 37,758' E
422	Горелое Болото	Δ 295.7, 281.0 и 271.5	54° 17,232' N, 26° 31,102' E
423	Горелый Бор	183.4, 178.3 и 176.3	54° 38,401' N, 28° 08,353' E
424	Горелый Бор	156.1, 155.7 и Δ 154.7	54° 42,144' N, 26° 35,732' E
425	Горелый Мост	169.1	53° 14,330' N, 27° 47,662' E
426	Горка	Δ 204.2, 198.1 и 196.7	54° 32,177' N, 28° 45,948' E
427	Горка	Δ 203.6	53° 47,109' N, 26° 33,876' E
428	Горки	176.1, Δ 175.2 и 172.0	53° 33,396' N, 28° 06,637' E
429	Горки	162.9	52° 52,058' N, 26° 36,655' E
430	Горлач Болото	Δ 164.9	54° 26,033' N, 26° 45,216' E
431	Горово	172.9, 163.5 и 160.8	54° 44,600' N, 26° 46,468' E
432	Горовские	178.3	54° 39,402' N, 28° 08,503' E
433	Гордень	–	53° 19,522' N, 27° 56,690' E
434	Городское	144.4, 143.2 и 142.9	52° 42,828' N, 27° 50,141' E
435	Городище	Δ 236.4	53° 28,955' N, 27° 41,514' E
436	Городище	Δ 222.6	54° 54,755' N, 26° 47,022' E
437	Городище	Δ 189.8, 186.7 и 183.1	54° 31,075' N, 26° 55,119' E

438	Городище	Δ 183.8, 182.1 и 159.9	54° 28,465' N, 28° 27,742' E
439	Городище	155.2	52° 46,048' N, 27° 23,459' E
440	Городняк	189.1, 187.5 и 182.1	53° 39,014' N, 26° 38,340' E
441	Городок	Δ 195.5, 183.6 и 187.3	53° 54,492' N, 28° 19,586' E
442	Горшово	180.1, 171.9 и 171.2	54° 23,442' N, 28° 55,818' E
443	Гостевное	183.6, 180.8 и 177.4	53° 20,256' N, 26° 43,585' E
444	Гостимино	Δ 212.0, 190.0 и 185.9	53° 18,785' N, 26° 43,990' E
445	Гошево	188.6, 185.8 и 185.2	54° 17,689' N, 28° 12,184' E
446	Грабинец	152.6 и Δ 150.8	52° 48,158' N, 26° 53,076' E
447	Грабовское	189.4, 183.2 и 176.5	53° 13,720' N, 27° 30,958' E
448	Града Мыльница	Δ 205.7, Δ 189.9 и 162.9	54° 13,466' N, 28° 09,983' E
449	Градица	Δ 148.2 и 144.0	52° 38,664' N, 27° 19,350' E
450	Гранит	Δ 184.3, 184.1 и 184.0	54° 22,780' N, 28° 57,667' E
451	Граница	203.8 и 189.0	54° 29,453' N, 27° 20,809' E
452	Графшизна	178.1, 173.8 и 172.0	53° 22,947' N, 27° 28,177' E
453	Гревщина	173.1, 172.7 и 172.3	53° 21,343' N, 27° 37,946' E
454	Гремячка	–	54° 27,269' N, 26° 48,951' E
455	Грешчина	169.2, 167.8 и 167.7	53° 13,819' N, 27° 47,128' E
456	Грибное	242.0, 241.9 и Δ 238.1	53° 53,379' N, 27° 49,464' E
457	Грибово	163.7	53° 31,733' N, 28° 03,234' E
458	Гривна	–	54° 28,227' N, 27° 44,594' E
459	Грицево	Δ 152.2 и 146.3	54° 23,432' N, 26° 42,137' E
460	Грицковщина	Δ 193.2, 179.0 и 177.7	54° 39,278' N, 26° 56,149' E
461	Гробовщина	Δ 188.3, 183.5 и 183.3	53° 30,137' N, 27° 37,961' E
462	Гробовщина	Δ 185.9, 185.8 и 178.2	53° 30,620' N, 27° 30,888' E
463	Гробовье	Δ 197.4	53° 29,055' N, 28° 16,291' E
464	Груд	176.2, 170.0 и 168.4	53° 08,366' N, 27° 26,418' E
465	Грудок	245.1, 196.8 и 195.9	53° 48,863' N, 28° 00,243' E
466	Гряда	175.8	53° 36,917' N, 27° 54,568' E
467	Гряда	167.2 и 166.1	53° 40,519' N, 28° 14,118' E
468	Гряда	Δ 163.9, 160.6 и 159.8	53° 16,640' N, 28° 06,761' E
469	Гряда	160.8 и 157.9	54° 19,701' N, 26° 57,693' E
470	Грядка	177.3, 176.7 и 174.3	53° 14,397' N, 27° 10,231' E
471	Грядка	Δ 176.8 и 170.4	54° 10,936' N, 29° 06,066' E
472	Грядка	Δ 169.4, Δ 165.4, Δ 163.9	53° 20,275' N, 27° 04,632' E
473	Грядки	286.0 и 180.3	53° 39,164' N, 27° 43,565' E
474	Грядки	178.6 и 177.4	54° 30,771' N, 29° 12,176' E
475	Гряды	–	52° 48,563' N, 27° 06,740' E
476	Гряды	159.2, 158.8 и 156.5	54° 42,665' N, 26° 44,395' E
477	Грязная Америка	166.0, 165.7 и 165.4	54° 47,125' N, 26° 51,458' E
478	Грязное Болото	152.8 и 150.8	53° 51,838' N, 26° 25,237' E
479	Гуки	170.5 и 165.7	54° 34,540' N, 28° 31,340' E
480	Гуляй	162.6	53° 07,348' N, 27° 35,107' E
481	Гуляй	159.4, 158.8 и 158.6	53° 10,602' N, 27° 37,085' E
482	Гуменовщина	182.8 и 180.3	53° 40,113' N, 26° 41,606' E
483	Гуменца	Δ 166.0, 163.0 и 159.6	53° 03,714' N, 28° 10,957' E
484	Гумничи	Δ 194.3	54° 22,731' N, 27° 06,618' E

485	Гумнице	192.7, 192.4 и 190.2	54° 24,428' N, 28° 47,423' E
486	Гумнице	175.8, 167.6 и 164.8	54° 16,306' N, 29° 09,260' E
487	Гурба	Δ 160.6, 160.0 и 159.3	54° 37,374' N, 28° 29,346' E
488	Гущара	Δ 190.6, 183.3 и 178.1	54° 45,177' N, 26° 56,082' E
489	Гущина	160.5 и 158.3	54° 41,295' N, 26° 43,397' E
Д			
490	Давринович	Δ 198.1, 195.9 и 194.8	53° 36,646' N, 27° 21,002' E
491	Дайновский Бор	Δ 175.8	53° 53,459' N, 26° 35,740' E
492	Далки	Δ 170.4, 168.3 и 153.9	53° 56,877' N, 26° 30,538' E
493	Дальва	260.0, Δ 247.4 и Δ 241.9	54° 32,311' N, 27° 56,756' E
494	Дальнее Изрубье	Δ 202.1 и 199.0	54° 30,093' N, 28° 52,714' E
495	Дальние Острова	165.8, 159.4 и 158.7	54° 10,854' N, 28° 55,980' E
496	Дача Тупальщина	190.7	53° 57,795' N, 26° 50,821' E
497	Дашнево	203.1, Δ 200.0 и Δ 192.2	53° 01,040' N, 26° 50,061' E
498	Дворище	Δ 220.5, 215.3 и 213.8	53° 08,297' N, 26° 31,518' E
499	Дворище	176.2 и 173.6	54° 11,174' N, 28° 25,768' E
500	Дворище	163.2, 160.0 и 159.0	53° 17,498' N, 28° 18,048' E
501	Дворище	157.6, 156.3 и 156.0	53° 56,089' N, 26° 30,291' E
502	Дворное	156.1 и 154.8	53° 04,729' N, 27° 36,463' E
503	Дворок	183.7, Δ 182.6 и 182.0	53° 57,135' N, 29° 15,138' E
504	Дворы	–	53° 41,285' N, 28° 19,209' E
505	Дворы	166.9, 160.1 и 157.4	53° 07,591' N, 28° 03,464' E
506	Дегтянка	Δ 192.2, 186.0 и 182.2	53° 38,906' N, 27° 41,682' E
507	Дегтяное	Δ 146.8, Δ 146.0 и 145.6	52° 43,771' N, 27° 42,035' E
508	Дедин Бор	183.6, Δ 181.0 и 179.2	53° 51,245' N, 28° 28,496' E
509	Дедов Дуб	148.0, 147.6 и 146.5	52° 45,832' N, 27° 11,369' E
510	Дедов Лес	Δ 229.8, 222.5 и 218.6	53° 12,617' N, 27° 17,904' E
511	Дедов Лес	Δ 148.1	52° 44,656' N, 27° 12,884' E
512	Дедовщина	Δ 296.4, 291.4 и 279.2	54° 17,758' N, 26° 29,262' E
513	Дедовщина	145.4, 143.3 и 142.8	52° 43,475' N, 27° 45,449' E
514	Дедок	151.1, 150.6 и 149.3	52° 46,543' N, 26° 51,317' E
515	Делянка	286.1, Δ 268.0 и 263.8	54° 09,416' N, 27° 26,616' E
516	Демидовщина	200.5, 220.3 и 210.7	53° 06,320' N, 26° 41,322' E
517	Демьяновичи	183.1 и 159.8	54° 42,696' N, 26° 40,937' E
518	Демянник	Δ 214.7 и 213.8	53° 08,400' N, 26° 55,442' E
519	Дергуново	181.9	54° 57,726' N, 27° 08,610' E
520	Деревянице	147.1	53° 38,243' N, 26° 28,379' E
521	Дерть-1-я	Δ 181.6, 174.1 и 172.2	53° 40,552' N, 28° 30,226' E
522	Дерцы	166.3 и 163.2	53° 18,220' N, 27° 57,908' E
523	Держиново	–	53° 50,182' N, 26° 32,920' E
524	Дичь	215.5, 211.4 и 198.8	54° 34,035' N, 28° 51,827' E
525	Дичь	185.5, Δ 169.2 и 155.6	54° 38,126' N, 26° 41,258' E
526	Дичь	Δ 171.1, 162.7 и 160.8	54° 44,146' N, 26° 45,669' E
527	Добринь	171.1	53° 02,104' N, 27° 07,349' E
528	Доколька	Δ 192.0, 175.8 и 173.0	52° 56,778' N, 28° 20,661' E
529	Докуровщина	Δ 205.2, 203.0 и 200.2	54° 48,352' N, 26° 43,843' E

530	Долгая Грядка	166.7, 166.6 и 166.2	53° 19,449' N, 27° 21,416' E
531	Долгий	165.2 и 162.9	53° 16,637' N, 27° 59,567' E
532	Долгий Борок	–	54° 01,365' N, 28° 19,095' E
533	Долгий Борок	160.9, 155.2 и 154.1	53° 49,345' N, 26° 26,222' E
534	Долгий Остров	152.7, 152.2 и 151.2	53° 02,024' N, 27° 57,491' E
535	Долгоборье	Δ 165.7, 163.9 и 162.0	53° 34,369' N, 28° 22,288' E
536	Долгое	–	54° 08,319' N, 28° 40,378' E
537	Долгое	Δ 315.4, 249.8 и 247.8	54° 17,401' N, 27° 58,030' E
538	Долгое	211.2, Δ 204.4 и 201.6	53° 09,776' N, 27° 16,528' E
539	Долгое	Δ 168.2	54° 03,291' N, 28° 21,787' E
540	Долгое	149.7	54° 22,367' N, 26° 41,282' E
541	Долгонос	–	52° 59,590' N, 27° 44,165' E
542	Долидовщина	170.8 и 167.0	53° 17,085' N, 27° 52,644' E
543	Доманова Дача	168.6, 153.1 и 152.4	54° 25,078' N, 26° 50,876' E
544	Домоставье	175.4 и 171.2	54° 48,455' N, 27° 11,314' E
545	Дор	173.0 и Δ 172.8	53° 24,116' N, 27° 37,119' E
546	Доржнище	182.8 и Δ 175.8	53° 32,680' N, 27° 11,941' E
547	Драженщина	161.1	53° 11,664' N, 28° 10,385' E
548	Драздина	175.1, 173.7 и 171.7	53° 18,346' N, 27° 33,040' E
549	Дранина	149.6	54° 37,281' N, 26° 45,991' E
550	Дранцево	150.9, Δ 150.3 и 149.7	52° 45,617' N, 26° 55,053' E
551	Древеньево	Δ 153.8 и 151.9	54° 21,376' N, 26° 38,507' E
552	Дретово	Δ 189.4, 185.4 и 155.0	53° 21,700' N, 26° 17,018' E
553	Дровосек	265.4, 257.0 и 241.1	54° 18,856' N, 26° 32,172' E
554	Дроздов Рог	155.5 и 149.1	52° 53,176' N, 27° 53,812' E
555	Дрозды	146.1, 143.3 и 142.3	52° 52,815' N, 28° 25,340' E
556	Другая Вероцея	157.1	54° 39,780' N, 26° 34,706' E
557	Друтовиж	177.7 и 176.4	54° 28,895' N, 29° 06,181' E
558	Дубище	172.6, 172.2 и 164.4	54° 55,639' N, 26° 55,574' E
559	Дубищино	170.5, 169.7 и 168.7	53° 05,305' N, 27° 54,987' E
560	Дубки	190.9 и 190.8	53° 38,008' N, 27° 38,955' E
561	Дубник	–	52° 50,800' N, 26° 43,677' E
562	Дубняки	234.6, Δ 234.3 и 231.5	53° 51,791' N, 27° 46,693' E
563	Дубняки	185.9 и 180.0	53° 07,735' N, 27° 21,087' E
564	Дубняки	Δ 160.5, 159.9 и 158.8	52° 52,829' N, 26° 50,047' E
565	Дубняки	150.8	52° 55,333' N, 27° 49,684' E
566	Дубовики	Δ 224.3, 219.1 и 218.8	53° 08,288' N, 26° 50,897' E
567	Дубовицы	Δ 192.7, 191.4 и 188.8	53° 03,850' N, 26° 53,689' E
568	Дубово [9, 10]	Δ 340.3	53° 48,097' N, 26° 55,971' E
569	Дубово	Δ 143.0, 137.8 и 137.2	52° 44,831' N, 28° 15,712' E
570	Дубовое	Δ 205.9, 200.3 и 180.3	53° 40,782' N, 26° 43,995' E
571	Дубовое	201.2 и 196.1	53° 14,725' N, 27° 45,975' E
572	Дубовое	Δ 185.9	54° 56,935' N, 26° 51,461' E
573	Дубовое	165.1 и 161.4	53° 19,012' N, 27° 49,189' E
574	Дубовый Лес	167.2 и 166.7	53° 39,509' N, 28° 22,062' E
575	Дубовый Лог	220.2	53° 58,050' N, 28° 02,903' E
576	Дубрава	156.4	53° 05,378' N, 27° 38,734' E
577	Дубрава	151.7, 151.5 и 150.0	53° 37,344' N, 26° 33,424' E

578	Дубравные Лужки	185.3 и 181.1	54° 12,033' N, 28° 49,452' E
579	Дуброва	190.4 и 186.8	53° 07,515' N, 27° 04,874' E
580	Дуброва	178.4, 173.6 и 167.3	53° 21,658' N, 27° 17,377' E
581	Дуброва	170.5, 164.2 и 163.4	52° 50,089' N, 27° 51,623' E
582	Дуброва	Δ 153.2, 150.0 и 149.7	52° 55,377' N, 27° 40,448' E
583	Дубровка	–	53° 08,023' N, 27° 42,173' E
584	Дубровка	–	53° 24,776' N, 27° 52,753' E
585	Дубровка	Δ 200.5, 196.4 и 189.5	53° 19,540' N, 26° 25,252' E
586	Дубровка	164.5 и 163.4	53° 27,719' N, 28° 08,389' E
587	Дубровка	160.6	54° 52,512' N, 26° 24,825' E
588	Дубровки	184.5, 182.2 и 180.7	54° 12,903' N, 28° 41,664' E
589	Дуброво	Δ 229.5, 228.4 и 215.5	54° 10,827' N, 26° 22,907' E
590	Дуброво	195.2, Δ 191.8 и 189.3	53° 49,241' N, 28° 19,455' E
591	Дуброво	Δ 186.0, 175.3 и 170.7	54° 36,130' N, 27° 19,813' E
592	Дуброво	160.7, 158.9 и 158.4	52° 48,716' N, 27° 13,855' E
593	Дубровское	Δ 145.9, Δ 143.4 и 141.0	52° 39,333' N, 27° 49,042' E
594	Дудино	–	54° 22,380' N, 26° 54,609' E
595	Дунайчиоцкое Болото	–	53° 00,814' N, 26° 36,955' E
596	Дягилевский Мох	187.9, 185.3 и 184.7	54° 54,482' N, 27° 03,055' E
597	Дяновщина	Δ 264.9 и 252.0	54° 05,695' N, 27° 46,534' E
598	Дятиловичи	167.9	52° 51,025' N, 27° 45,218' E
Е			
599	Евтюхи	Δ 192.7 и 191.9	54° 22,693' N, 28° 50,938' E
600	Ежиновщина	222.4, 218.6 и 215.8	54° 02,789' N, 26° 53,672' E
601	Еленка	174.1 и 168.3	54° 15,014' N, 29° 10,555' E
602	Еленполь	193.4 и 192.2	52° 53,201' N, 26° 36,230' E
603	Елиневщина	172.2 и 169.2	54° 09,731' N, 28° 27,731' E
604	Елисеевка	181.3 и 175.6	53° 59,076' N, 28° 39,910' E
605	Еловое	261.4, 227.1 и 212.1	54° 08,814' N, 26° 37,605' E
606	Еловое	154.3	53° 03,842' N, 27° 58,701' E
607	Еловское	Δ 167.0, Δ 164.8 и 158.5	52° 49,183' N, 27° 12,390' E
608	Ельщина	200.4, 183.3 и 182.1	53° 30,866' N, 27° 39,805' E
609	Емельяново	181.4, 180.9 и 178.6	54° 54,314' N, 26° 39,628' E
610	Еремичи	152.8 и 150.2	52° 46,686' N, 27° 51,506' E
611	Еркачи	155.2, 153.5 и 153.0	53° 01,307' N, 28° 12,258' E
612	Ермолы	188.5, 188.3 и 187.4	54° 18,196' N, 28° 42,220' E
613	Ерошевка	194.3, 180.3 и 169.9	54° 24,050' N, 28° 51,919' E
614	Еськовщина	180.5 и 179.1	53° 26,380' N, 27° 32,837' E
Ж			
615	Жабира	Δ 178.6, 178.5 и 177.5	53° 28,194' N, 27° 46,848' E
616	Жабье Болото	175.6	53° 33,233' N, 26° 33,553' E
617	Жардели	147.1, 146.3 и Δ 145.4	54° 03,572' N, 26° 13,169' E
618	Жары	167.0 и 160.6	54° 55,269' N, 26° 20,946' E
619	Жары	166.4, 159.4 и 159.2	54° 18,092' N, 26° 56,644' E
620	Жаунин	151.9, 150.6 и 150.4	52° 46,863' N, 26° 53,386' E
621	Жевняк	183.5	54° 16,369' N, 29° 13,582' E
622	Жевняки	Δ 198.5	53° 23,589' N, 27° 31,432' E

623	Жемерицкое	182.8	54° 24,701' N, 28° 43,143' E
624	Жермяна	172.7 и 171.9	53° 32,407' N, 27° 20,493' E
625	Жерствянка	Δ 179.8	54° 33,227' N, 26° 39,245' E
626	Жиловка	151.3	54° 26,447' N, 26° 51,887' E
627	Житнево	178.2 и 167.8	54° 37,823' N, 27° 17,276' E
628	Жмайло	298.1, 286.1 и 285.8	54° 08,656' N, 27° 28,008' E
629	Жуков Борок	–	53° 02,882' N, 27° 44,182' E
630	Жуково	157.6, 156.4 и 155.9	53° 02,870' N, 27° 46,812' E
631	Журавец	193.2	54° 22,812' N, 28° 41,638' E
632	Журавки	178.6 и Δ 176.0	54° 53,339' N, 26° 39,328' E
3			
633	Забальянщина	171.7, 171.5 и 165.8	54° 39,610' N, 28° 36,238' E
634	Заболотье	178.3 и 160.0	53° 02,619' N, 28° 24,659' E
635	Заболотье	178.0, 167.5 и 161.9	53° 34,135' N, 26° 37,703' E
636	Заболотье	171.7 и 169.9	54° 47,990' N, 26° 36,032' E
637	Заболотье	165.2, 164.8 и 163.5	53° 27,268' N, 27° 58,983' E
638	Заболотье	155.4, 154.8 и 154.2	54° 19,345' N, 26° 48,219' E
639	Заборонье	167.0	53° 28,272' N, 27° 43,989' E
640	Заборье	211.2, 208.4 и Δ 208.3	54° 26,912' N, 28° 45,303' E
641	Забродье	162.2 и 161.5	53° 35,360' N, 28° 19,364' E
642	Забродье	151.8 и Δ 148.5	52° 59,248' N, 27° 56,768' E
643	Завеликое	Δ 148.0, 146.2 и 145.2	52° 37,245' N, 28° 02,687' E
644	Заверетенка	170.5 и 164.8	54° 34,080' N, 28° 31,143' E
645	Завишки	255.4 и 251.6	54° 05,046' N, 26° 42,737' E
646	Завище	165.8 и 161.6	54° 41,199' N, 26° 51,793' E
647	Заводное	157.4, 156.3 и 155.4	53° 07,470' N, 28° 05,235' E
648	Завязино	159.5, 156.7 и 156.2	52° 51,582' N, 26° 46,179' E
649	Завязок	177.7	53° 59,248' N, 28° 12,072' E
650	Загать	182.1	52° 55,859' N, 26° 28,112' E
651	Заглинье	160.8, 156.6 и 156.1	52° 47,599' N, 27° 04,775' E
652	Загора	Δ 192.1, 190.2 и 187.4	53° 25,353' N, 27° 32,620' E
653	Загорница	164.7, 151.8 и 151.4	54° 28,919' N, 26° 50,147' E
654	Загородье	168.2	53° 33,529' N, 27° 58,395' E
655	Загорье	Δ 327.9, 306.0 и 296.0	54° 12,390' N, 27° 41,944' E
656	Загорье	Δ 210.8, 190.0 и 186.8	54° 48,852' N, 27° 24,349' E
657	Загорье	198.4	53° 39,696' N, 27° 32,054' E
658	Загорье	Δ 159.9, 158.8 и 158.4	52° 51,818' N, 26° 51,929' E
659	Заградье	170.9	53° 37,261' N, 28° 31,902' E
660	Загрязье	Δ 199.6, 164.2 и 162.0	54° 32,222' N, 28° 17,146' E
661	Задворье	164.0, 163.5 и 159.2	54° 34,220' N, 26° 46,697' E
662	Задневка	194.9 и 179.9	53° 48,604' N, 26° 30,483' E
663	Заднее Болото	168.6, 167.9 и 167.8	53° 17,811' N, 27° 23,377' E
664	Задний Бор	167.7 и 162.8	53° 15,127' N, 27° 57,031' E
665	Задняя	169.4	53° 15,824' N, 27° 25,196' E
666	Задовба 1-я	168.4	53° 13,512' N, 27° 45,549' E
667	Задовба 2-я	168.3 и 167.7	53° 13,293' N, 27° 46,049' E
668	Задубье	176.1 и 174.6	54° 44,740' N, 27° 15,230' E
669	Зады	183.8, 181.2 и 175.4	53° 33,258' N, 27° 22,083' E
670	Зады	Δ 170.6	53° 26,298' N, 27° 49,908' E
671	Засельник	291.0 и 222.1	54° 12,836' N, 27° 43,639' E

672	Заельники	180.1, 179.1 и 178.6	53° 26,474' N, 27° 35,265' E
673	Займище	210.0	53° 50,670' N, 26° 45,644' E
674	Займище	184.3	54° 52,844' N, 27° 18,383' E
675	Заклестье	175.4, 171.1 и 170.5	53° 50,456' N, 29° 12,941' E
676	Законток	Δ 190.9, 190.5 и 190.1	54° 56,313' N, 26° 32,056' E
677	Закопейное	Δ 182.4, 177.2 и 173.0	53° 35,613' N, 27° 55,060' E
678	Закорчменное	167.0	53° 08,933' N, 27° 23,975' E
679	Закревщина	–	53° 27,657' N, 27° 16,014' E
680	Закриничье	200.6, 184.8 и 177.2	53° 09,775' N, 28° 01,050' E
681	Залеглое	Δ 204.7, 201.7 и 194.6	54° 28,338' N, 27° 41,032' E
682	Залесная	162.3 и 159.2	53° 57,811' N, 28° 48,082' E
683	Залесье	Δ 197.0, 186.5 и 180.0	54° 09,347' N, 28° 13,922' E
684	Залесье	186.3, 183.1 и 179.8	54° 56,683' N, 26° 32,299' E
685	Залесье	183.4, Δ 183.3 и 184.5	53° 03,169' N, 28° 20,031' E
686	Залесье	170.5	53° 13,416' N, 27° 36,065' E
687	Залесье	164.9 и 163.8	53° 27,092' N, 28° 02,478' E
688	Залесье	154.8, 153.7 и Δ 152.6	52° 48,653' N, 26° 51,060' E
689	Залопино	Δ 172.0	53° 01,851' N, 27° 17,477' E
690	Залужье	158.8, Δ 158.6 и 155.7	53° 05,379' N, 28° 06,260' E
691	Залужье	Δ 152.7 и 143.2	52° 40,740' N, 27° 28,842' E
692	Залотские Пески	Δ 315.4, 247.8 и 237.5	54° 17,261' N, 27° 55,611' E
693	Замеженье	165.3, Δ 165.0 и 164.2	53° 17,216' N, 27° 57,784' E
694	Замена	–	53° 19,918' N, 28° 18,906' E
695	Замлин	163.4, 159.5 и 159.0	53° 09,654' N, 27° 37,082' E
696	Замост	182.0, 173.3 и 172.2	53° 04,325' N, 27° 12,669' E
697	Замостье	Δ 177.2, 170.6 и 169.5	53° 31,223' N, 27° 16,442' E
698	Замох	–	53° 04,954' N, 27° 43,720' E
699	Замох	Δ 154.4 и Δ 152.6	52° 45,314' N, 27° 02,160' E
700	Замошье	175.2, 173.2 и 173.0	53° 10,881' N, 27° 52,595' E
701	Замошье	Δ 166.5	53° 17,439' N, 27° 53,236' E
702	Замошье	Δ 148.7, 148.1 и 147.6	52° 42,303' N, 27° 03,950' E
703	Замхи	169.2, 168.8 и 163.5	53° 58,275' N, 26° 37,252' E
704	Заневдомское	Δ 172.9 и 171.1	53° 01,287' N, 27° 06,250' E
705	Заневщина	Δ 319.2 и 282.0	53° 55,166' N, 26° 58,460' E
706	Заозерье	171.4, 169.2 и 163.2	54° 59,644' N, 26° 56,678' E
707	Западня	Δ 174.0, 173.9 и 170.8	53° 40,037' N, 28° 47,995' E
708	Заплесье	160.8	53° 07,632' N, 27° 41,143' E
709	Заполье	Δ 223.9 и 203.0	54° 23,950' N, 27° 23,399' E
710	Запратьки	Δ 236.9, 218.6 и 215.2	54° 03,791' N, 26° 52,451' E
711	Запрудье	186.1	54° 57,424' N, 27° 07,650' E
712	Заремный	175.7, 175.3 и 165.2	54° 03,372' N, 29° 09,007' E
713	Заречье	169.8	54° 19,863' N, 26° 41,527' E
714	Заречье	158.0, 157.9 и 156.7	54° 19,405' N, 26° 56,425' E
715	Заржава	160.9 и 160.5	53° 21,271' N, 28° 08,423' E
716	Зари	158.5, 158.1 и 156.8	54° 20,701' N, 26° 56,506' E
717	Зарожье	147.0	53° 00,144' N, 28° 04,139' E
718	Зарой	158.0, 157.9 и 157.6	54° 19,932' N, 26° 56,596' E
719	Заросино	182.5 и Δ 178.1	54° 20,168' N, 27° 01,402' E
720	Зарубино	185.4, 184.0 и 183.9	54° 44,570' N, 27° 35,580' E

721	Засеньский	175.9, 175.3 и 173.8	53° 06,555' N, 27° 10,915' E
722	Заслучанская Дача	172.8, Δ 172.7 и 171.4	53° 14,755' N, 27° 40,017' E
723	Засовичи	188.0, 161.9 и 160.9	54° 09,539' N, 26° 19,823' E
724	Застава Терещенко	153.7	52° 50,321' N, 27° 00,658' E
725	Застенок	Δ 221.7, 184.6 и 182.7	54° 26,220' N, 27° 25,479' E
726	Застенок	Δ 196.7, 191.4 и 186.4	53° 03,244' N, 26° 53,268' E
727	Застенок- Викголин	178.4	54° 26,067' N, 29° 13,617' E
728	Заушье	188.0, 187.4 и 185.4	53° 14,306' N, 26° 32,495' E
729	Захвойник	169.3, 169.1 и 169.0	53° 15,334' N, 27° 21,749' E
730	Захоромье	150.8	52° 44,452' N, 27° 03,651' E
731	Зачервенский Лес	159.5, 157.3 и 155.1	54° 29,133' N, 26° 45,464' E
732	Защита	Δ 195.9, 191.9 и 182.2	53° 35,874' N, 26° 52,023' E
733	Зверинец	Δ 208.3, 206.4 и 202.8	54° 57,670' N, 26° 45,981' E
734	Звинятский Мох	157.7 и 156.5	54° 33,130' N, 28° 19,734' E
735	Зеленая Гряда	Δ 172.8, 170.7 и 170.4	53° 18,408' N, 27° 43,650' E
736	Зелениха	Δ 176.3 и 164.0	54° 41,005' N, 26° 53,924' E
737	Зеленуха	182.6, 181.2 и 181.0	54° 56,118' N, 26° 54,049' E
738	Зеленый Бор	184.7, 181.1 и 177.3	53° 58,246' N, 28° 24,335' E
739	Зеленый Бор	163.5, Δ 155.8 и Δ 150.8	52° 30,264' N, 28° 11,311' E
740	Зеленый Лужок	191.4, 188.5 и 185.4	54° 18,096' N, 28° 40,155' E
741	Зеленый Мох	Δ 167.4 и Δ 159.5	54° 25,559' N, 26° 54,376' E
742	Зеленый Хутор	179.7, 178.2 и 177.8	53° 30,917' N, 27° 32,788' E
743	Зигмунтовщина	Δ 202.6, 200.9 и 191.8	53° 54,030' N, 28° 01,469' E
744	Зимник	Δ 155.1 и 146.7	52° 45,265' N, 27° 14,408' E
745	Злаково	143.0, 139.6 и 138.9	53° 48,494' N, 26° 19,526' E
746	Золотая Гора [10]	188.6, Δ 183.1 и 180.3	53° 10,115' N, 27° 57,776' E
747	Золотник	157.5, 157.0 и 155.6	54° 40,443' N, 26° 45,840' E
748	Золотово	172.9, 165.7 и 165.5	52° 56,308' N, 28° 21,872' E
749	Золотой Рог	191.7 и 183.7	54° 31,525' N, 29° 08,777' E
750	Зосино	186.1, 185.5 и Δ 183.2	54° 58,896' N, 27° 11,164' E
751	Зосино	178.9, 173.4 и 168.7	53° 32,864' N, 28° 11,330' E
752	Зубель	Δ 166.4, 161.2 и 160.2	53° 17,903' N, 28° 11,318' E
753	Зубковщина	172.4 и 168.2	53° 22,425' N, 27° 45,707' E
754	Зуи	294.9 и Δ 289.0	53° 55,434' N, 26° 52,771' E
И			
755	Иванково	220.3 и 210.6	54° 55,704' N, 27° 13,683' E
756	Иванов	Δ 181.2, 180.4 и 174.9	54° 10,247' N, 28° 20,368' E
757	Иваново	188.0, 186.0 и 178.2	54° 59,184' N, 26° 51,799' E
758	Игнатовка	167.1	53° 30,439' N, 28° 02,577' E
759	Иголовка	184.3 и 177.9	54° 17,822' N, 28° 53,093' E
760	Игршевая	170.1 и 169.7	53° 10,517' N, 27° 51,165' E
761	Избицкое Болото	165.8 и 165.1	54° 12,990' N, 28° 55,995' E

762	Избище	259.2, 238.1 и 217.6	54° 20,408' N, 27° 53,103' E
763	Избищи	154.8, 153.7 и 152.8	52° 52,245' N, 26° 56,671' E
764	Изопка	Δ 197.5	54° 27,246' N, 28° 31,803' E
765	Иконово	Δ 183.1 и 181.2	54° 39,563' N, 27° 43,784' E
766	Илмайково	176.9	54° 57,989' N, 27° 05,042' E
767	Имшерина	171.9	53° 06,241' N, 27° 21,206' E
768	Инженерное	Δ 241.3, 238.6 и 236.8	53° 55,034' N, 27° 43,857' E
769	Иренево	213.8, Δ 213.5 и 207.8	54° 10,039' N, 26° 13,927' E
770	Искра	200.4 и 200.2	54° 36,950' N, 29° 28,071' E
771	Искрино	Δ 217.1, 198.2 и 196.4	54° 54,275' N, 26° 50,165' E
772	Истокские Поросли	156.6	52° 47,780' N, 27° 03,845' E
К			
773	Кадиче	153.4 и Δ 148.5	52° 30,282' N, 28° 15,761' E
774	Казаковщина	Δ 172.7, 164.8 и 164.4	53° 04,924' N, 27° 16,259' E
775	Казенный Лес	160.9, 149.9 и 145.9	54° 26,633' N, 26° 50,573' E
776	Казимировка	180.7, 178.9 и 176.1	54° 46,686' N, 27° 21,298' E
777	Казимирово	205.0, Δ 202.6 и 201.4	54° 16,033' N, 28° 00,931' E
778	Казимирово	Δ 188.5, 180.4 и 163.4	54° 50,644' N, 26° 33,730' E
779	Казимирово	173.7, 161.7 и 156.1	54° 26,965' N, 28° 18,565' E
780	Казиновка	Δ 175.9	53° 39,705' N, 28° 40,212' E
781	Кайково	178.0 и 171.1	53° 07,980' N, 27° 58,761' E
782	Калапенчиха	Δ 182.4, 181.7 и 177.4	54° 47,355' N, 26° 36,409' E
783	Калеровский Лес	200.6, 198.6 и Δ 195.6	53° 20,897' N, 26° 50,647' E
784	Калиново	165.6, 164.9 и 164.6	53° 16,754' N, 27° 55,599' E
785	Калиново Болото	172.0 и 168.0	54° 09,421' N, 28° 46,437' E
786	Калиновское	195.5 и 185.6	54° 21,854' N, 28° 04,957' E
787	Калита	171.9, Δ 170.8 и 170.4	54° 41,699' N, 26° 49,187' E
788	Калюга	Δ 186.6, 189.7 и 180.2	53° 57,361' N, 28° 12,615' E
789	Калюга	168.3 и 163.5	53° 38,416' N, 28° 12,988' E
790	Калюги	199.4	54° 20,729' N, 27° 22,591' E
791	Калюги	165.4 и 158.1	54° 20,694' N, 26° 37,239' E
792	Каменица	260.5 и Δ 250.0	54° 06,738' N, 27° 15,451' E
793	Каменица	Δ 176.1, 158.0 и 157.0	52° 52,517' N, 27° 11,991' E
794	Каменица	Δ 172.9	53° 23,716' N, 27° 05,425' E
795	Каменка	213.5	53° 09,686' N, 27° 13,313' E
796	Каменка	Δ 205.8, 182.1 и 174.7	54° 34,506' N, 28° 09,992' E
797	Каменка	Δ 203.7	53° 27,441' N, 27° 43,287' E
798	Каменка	200.9, 183.6 и Δ 183.4	54° 34,639' N, 26° 54,937' E
799	Каменка	Δ 196.2, 180.6 и 179.4	54° 29,438' N, 29° 13,576' E
800	Каменка	170.8	54° 34,580' N, 27° 26,878' E
801	Кменка	158.3, 155.8 и 155.0	53° 07,588' N, 28° 29,374' E
802	Каменная Гора	Δ 186.8	54° 46,309' N, 26° 53,633' E
803	Каменное	160.2 и 159.0	52° 51,637' N, 27° 30,779' E
804	Каменный Бор	Δ 185.6, 180.0 и Δ 175.4	54° 31,672' N, 29° 02,154' E
805	Каменный Лог	225.8, 222.3 и 198.5	54° 26,286' N, 28° 03,239' E
806	Камень	162.7	53° 23,427' N, 27° 12,264' E

807	Канище	172.1	54° 11,980' N, 29° 07,958' E
808	Канки	Δ 282.9 и 277.2	54° 04,135' N, 27° 15,138' E
809	Каравацкий	182.9, 169.9 и 163.3	54° 43,782' N, 26° 38,821' E
810	Караневщина	Δ 177.1 и 176.3	53° 33,814' N, 28° 16,859' E
811	Карасиха	190.2	54° 57,248' N, 27° 03,677' E
812	Карасник	156.2 и Δ 155.9	54° 24,391' N, 26° 46,319' E
813	Каречий Остров	210.5, 208.4 и 200.4	54° 15,860' N, 27° 54,847' E
814	Каролины	Δ 229.9 и 192.1	53° 13,352' N, 26° 44,219' E
815	Карпиловка	Δ 239.9, 232.0 и 211.0	54° 04,943' N, 27° 47,959' E
816	Карпов Остров	Δ 192.5, 185.8 и 183.1	54° 06,732' N, 28° 13,275' E
817	Карповщина	173.1, 168.4 и 163.7	54° 34,559' N, 26° 50,791' E
818	Карцевичский Лес	Δ 209.6, 196.5 и 194.9	53° 10,806' N, 26° 35,238' E
819	Квартовщина	189.2 и 187.7	53° 22,352' N, 26° 28,608' E
820	Кватеры	156.1, 154.2 и 154.1	54° 41,605' N, 26° 37,572' E
821	Кирелевский Лес	165.4, 163.6 и 161.9	53° 07,166' N, 27° 48,014' E
822	Кичино	Δ 153.8 и 151.8	54° 21,279' N, 26° 41,966' E
823	Кладки	Δ 187.4, 181.8 и 178.2	54° 27,928' N, 28° 52,641' E
824	Клайдуцы	162.9, 159.2 и 158.4	54° 18,647' N, 26° 58,298' E
825	Клейки	160.2 и 157.6	54° 25,894' N, 26° 56,982' E
826	Кленово	Δ 175.7	53° 21,588' N, 27° 32,733' E
827	Кленчанское	151.5, 150.1 и Δ 149.6	53° 01,349' N, 28° 00,923' E
828	Клерьяново	182.6, 175.2 и 174.1	54° 40,759' N, 27° 23,494' E
829	Клети	–	52° 56,000' N, 27° 58,101' E
830	Клетиски	153.0	52° 46,310' N, 27° 04,861' E
831	Клетовщина	188.9, 186.8 и 182.7	53° 20,461' N, 26° 35,682' E
832	Клеччищи	Δ 193.9, Δ 192.4 и 180.1	53° 42,257' N, 28° 02,693' E
833	Клешева	Δ 150.0, Δ 146.1 и 146.0	52° 57,772' N, 28° 06,254' E
834	Клешевка	181.2, 180.1 и 178.1	53° 42,780' N, 28° 33,354' E
835	Клим	166.3, Δ 165.0 и Δ 163.0	54° 06,514' N, 26° 08,289' E
836	Климы	186.4, 182.1 и 180.5	53° 34,343' N, 27° 18,958' E
837	Клин	192.0, 178.7 и 176.0	53° 32,388' N, 26° 37,741' E
838	Клин	186.9, Δ 185.4 и 175.3	53° 42,613' N, 28° 07,621' E
839	Клин	185.4, 183.2 и 182.4	53° 33,079' N, 27° 33,369' E
840	Клинки	Δ 207.1 и 162.9	54° 17,664' N, 26° 59,377' E
841	Кловсово	–	53° 40,452' N, 27° 23,922' E
842	Клюсино	–	52° 41,377' N, 27° 31,426' E
843	Ключи	–	54° 26,863' N, 28° 44,318' E
844	Книжки	Δ 187.9, Δ 186.0, Δ 181.4	53° 29,083' N, 27° 08,976' E
845	Княжи	Δ 188.6, 187.6 и 183.7	53° 04,582' N, 26° 49,215' E
846	Князев Колодец	183.4, Δ 183.3 и 174.5	53° 03,567' N, 28° 20,055' E
847	Кобыль	Δ 146.3 и Δ 140.4	52° 32,786' N, 27° 55,816' E
848	Кобыльники	Δ 161.1, 154.7 и 159.4	54° 41,552' N, 26° 45,682' E
849	Ковалевщина	Δ 284.0, 262.4 и 216.4	54° 08,327' N, 26° 36,413' E
850	Ковалевщина	223.8, 210.3 и 203.6	54° 35,835' N, 27° 10,416' E
851	Ковали	176.0	54° 42,497' N, 27° 15,849' E
852	Ковали	161.6 и 159.1	52° 56,586' N, 27° 13,163' E

853	Ковальково	Δ 149.3, Δ 149.1 и 148.5	52° 45,736' N, 27° 39,774' E
854	Кодолбы	165.8 и 163.0	53° 10,969' N, 28° 15,251' E
855	Козел	194.1, 188.0 и 183.4	53° 44,108' N, 26° 43,180' E
856	Козенец	163.7, 163.2 и 162.2	53° 06,443' N, 28° 20,142' E
857	Козина	Δ 203.1 и 201.7	53° 45,165' N, 26° 42,090' E
858	Козинец	137.6 и 137.2	52° 43,965' N, 27° 58,181' E
859	Козлевщина	238.2, 236.9 и 215.1	54° 17,907' N, 27° 21,940' E
860	Козлики	162.4 и 161.0	53° 52,330' N, 26° 31,092' E
861	Козловка	Δ 259.0, 241.0 и 240.6	54° 36,978' N, 28° 02,625' E
862	Козловская Лесная Дача	169.2, Δ 167.3 и 166.9	53° 09,278' N, 27° 49,016' E
863	Козловщина	272.0, 269.4 и Δ 268.2	53° 46,574' N, 27° 04,695' E
864	Козлоха	163.3, 160.9 и 159.6	53° 20,377' N, 28° 06,629' E
865	Козляди	140.2 и 138.6	52° 42,478' N, 27° 56,908' E
866	Козьи Горы	Δ 157.7, 152.8 и 152.6	52° 45,934' N, 27° 28,227' E
867	Колачево	Δ 205.9, 203.8 и 199.7	54° 24,753' N, 28° 40,237' E
868	Колединщина	192.2 и 189.2	53° 22,629' N, 26° 27,449' E
869	Коленище	Δ 197.5	54° 27,449' N, 28° 33,108' E
870	Колесец	Δ 172.2	54° 08,234' N, 28° 44,459' E
871	Колоно Болото	188.9, Δ 188.6 и 187.1	54° 16,445' N, 28° 41,999' E
872	Колово	Δ 183.2	54° 59,514' N, 27° 09,549' E
873	Коловыгон	194.6	54° 20,708' N, 27° 28,757' E
874	Колодежки	176.3 и 157.5	53° 33,523' N, 28° 17,870' E
875	Колодезная Гряда	167.0, 166.6 и 166.1	53° 18,239' N, 27° 17,306' E
876	Колодезник	187.0, 181.8 и 180.1	53° 29,671' N, 27° 36,584' E
877	Колодки	Δ 186.8, Δ 182.4, Δ 180.8	54° 35,008' N, 27° 23,392' E
878	Колодянка	198.7, 185.8 и 185.5	54° 51,436' N, 26° 32,507' E
879	Колоницы	254.6 и 240.3	54° 03,828' N, 27° 26,272' E
880	Колога	191.0, 181.0 и 170.4	54° 14,493' N, 28° 06,982' E
881	Колуж	164.0, 160.8 и 153.4	53° 58,189' N, 28° 46,766' E
882	Комар-Мох	Δ 142.2	52° 26,638' N, 27° 49,369' E
883	Комарня	167.5, 161.1 и 157.9	53° 28,212' N, 28° 15,146' E
884	Комаровщина	Δ 193.4, 189.6 и 185.9	54° 56,812' N, 26° 29,242' E
885	Комарьева	Δ 176.3, 164.4 и 156.0	54° 08,715' N, 28° 58,579' E
886	Комаровка	171.2 и 170.6	53° 37,252' N, 27° 59,141' E
887	Комитет	210.3, 210.1 и Δ 210.0	53° 08,400' N, 26° 59,618' E
888	Комитет	171.6, Δ 158.7 и 152.6	52° 58,790' N, 27° 52,242' E
889	Комитеты	161.8, 158.1 и 157.1	52° 53,608' N, 27° 49,184' E
890	Кондратово	176.3, 174.0 и 171.9	53° 14,363' N, 27° 27,053' E
891	Коново	168.7	53° 14,088' N, 27° 53,040' E
892	Конотопка	193.9	54° 30,505' N, 27° 43,418' E
893	Конца	Δ 169.6, Δ 167.3 и 164.8	52° 52,081' N, 27° 53,264' E
894	Концы	190.2	54° 36,915' N, 27° 39,052' E
895	Концы	149.3	52° 56,823' N, 27° 56,548' E
896	Конюхи	170.5, Δ 167.5 и 166.5	53° 00,260' N, 27° 05,684' E
897	Конюхово	184.6, 182.0 и 179.8	54° 07,917' N, 28° 10,227' E
898	Копаница	181.3	54° 27,076' N, 28° 40,859' E
899	Копань	182.6 и 179.3	53° 58,120' N, 26° 46,669' E
900	Копачево	–	52° 55,274' N, 27° 58,172' E

901	Копище	Δ 198.2, 194.0 и 187.1	54° 22,431' N, 29° 21,543' E
902	Копотев Лес	Δ 171.3, 169.8 и 168.3	54° 18,636' N, 27° 11,414' E
903	Копцы	–	54° 36,329' N, 28° 17,216' E
904	Копцы	181.6	53° 33,298' N, 27° 14,304' E
905	Копылинщина	319.0 и Δ 317.4	53° 52,905' N, 26° 57,940' E
906	Корговище	Δ 275.2, Δ 268.8, Δ 249.8	54° 28,221' N, 27° 53,289' E
907	Коревича	183.0 и 176.6	54° 57,549' N, 26° 57,455' E
908	Корень	Δ 172.2, 170.8 и 169.0	52° 52,095' N, 26° 25,707' E
909	Коренье	Δ 177.9 и 158.1	53° 18,726' N, 28° 17,608' E
910	Корма	–	54° 22,007' N, 28° 40,633' E
911	Кормша	Δ 180.7, 176.8 и 175.7	54° 11,944' N, 28° 14,076' E
912	Корнеево	171.1, 170.8 и 168.4	53° 15,810' N, 27° 37,120' E
913	Коробовка	Δ 194.4, 186.6 и 185.6	54° 12,748' N, 26° 49,166' E
914	Коробчее	164.2, 162.9 и 162.7	53° 17,089' N, 27° 59,114' E
915	Корова	Δ 168.0, 167.9 и 163.6	54° 13,771' N, 28° 56,346' E
916	Королево	Δ 194.1	53° 35,846' N, 28° 08,826' E
917	Королево	Δ 172.9, 170.0 и 163.2	52° 58,451' N, 27° 15,575' E
918	Королево	Δ 156.7 и Δ 154.3	52° 49,081' N, 27° 09,112' E
919	Королино	180.7	54° 50,624' N, 27° 28,053' E
920	Кортовка	–	54° 46,694' N, 27° 08,783' E
921	Корчавый Луг	143.5	53° 40,320' N, 26° 25,183' E
922	Корчевье	Δ 156.3	54° 31,782' N, 28° 25,579' E
923	Коршаки	163.4, 163.2 и 163.0	53° 07,105' N, 28° 16,598' E
924	Корытное	180.8, 175.6 и 173.7	53° 17,785' N, 27° 30,660' E
925	Корыто	154.1 и 151.6	53° 00,178' N, 28° 11,666' E
926	Корыщцкий Бор	139.6 и 138.1	53° 50,646' N, 26° 15,838' E
927	Корячево	Δ 203.3	53° 30,893' N, 27° 44,027' E
928	Косой Луг	Δ 180.9 и 166.7	54° 19,668' N, 28° 57,087' E
929	Костоломщина	Δ 306.1, Δ 290.0 и 286.7	54° 09,383' N, 27° 02,085' E
930	Костярня	Δ 182.5, 164.2 и 163.1	53° 25,516' N, 28° 15,342' E
931	Коськовщина	247.2 и 245.4	54° 15,514' N, 26° 42,443' E
932	Котичево	143.4, 143.3 и 142.5	52° 42,336' N, 27° 50,753' E
933	Котловое	–	52° 55,426' N, 27° 57,382' E
934	Котова Ляда	180.4	53° 23,008' N, 27° 44,188' E
935	Котовищина	Δ 166.5 и 157.5	53° 33,536' N, 28° 18,842' E
936	Кохановщина	252.9 и 249.9	54° 01,055' N, 27° 24,232' E
937	Коховые	Δ 147.8	52° 43,885' N, 27° 06,257' E
938	Кочаново	169.8, 156.0 и 154.6	54° 30,267' N, 26° 50,899' E
939	Кошаче	159.3, 158.7 и 158.6	53° 10,205' N, 27° 38,721' E
940	Кравцовка	170.4, 169.8 и 167.7	53° 36,199' N, 28° 42,291' E
941	Кравча	204.5 и 202.0	53° 50,574' N, 28° 06,561' E
942	Крайнее	Δ 229.9, 228.1 и 192.1	53° 11,556' N, 26° 42,704' E
943	Красная Горка	162.6 и 159.9	53° 07,442' N, 27° 33,413' E
944	Красная Горка	Δ 141.3, 140.3 и 138.2	53° 48,688' N, 26° 15,627' E
945	Красная Гряда	161.6, 161.4 и 161.1	53° 18,791' N, 28° 09,909' E
946	Красная Нива	Δ 182.9	54° 13,140' N, 29° 11,682' E

947	Красная Победа	–	54° 27,130' N, 28° 36,135' E
948	Красная Поляна	158.9 и 151.2	52° 53,279' N, 27° 30,854' E
949	Красное	183.7, 169.8 и 169.6	53° 19,346' N, 27° 14,391' E
950	Красное	161.2, 161.1 и 161.0	53° 11,146' N, 28° 12,655' E
951	Красное	Δ 152.6	52° 44,410' N, 27° 02,547' E
952	Красное	141.8 и 140.7	52° 48,386' N, 28° 26,476' E
953	Красное Болото	144.2	52° 35,831' N, 27° 09,482' E
954	Краснослободская Дача	Δ 154.0, 150.3 и 149.2	52° 46,585' N, 27° 13,706' E
955	Красный Берег	155.3 и 153.6	54° 23,370' N, 26° 53,533' E
956	Красный Бор	165.6 и 164.8	54° 18,531' N, 27° 05,828' E
957	Красный Бор	Δ 147.3 и 141.6	52° 54,377' N, 27° 58,656' E
958	Красный Бор	143.0, 142.5 и 141.5	53° 40,346' N, 26° 22,792' E
959	Красный Угол	155.2, 152.7 и 151.6	53° 00,371' N, 28° 10,444' E
960	Крачево	160.2	53° 22,265' N, 28° 08,850' E
961	Крачково	177.2 и Δ 176.7	53° 18,572' N, 28° 22,965' E
962	Кремцы	154.7 и 153.9	54° 06,853' N, 28° 43,816' E
963	Крепцино	205.2 и 195.2	53° 12,270' N, 27° 00,513' E
964	Крестинополь	Δ 196.0, 160.5 и 156.4	54° 40,472' N, 26° 39,980' E
965	Крешево	Δ 165.3, 160.1 и 149.7	52° 50,444' N, 27° 54,453' E
966	Кривуха	140.3 и 138.2	53° 49,334' N, 26° 17,059' E
967	Кромы	Δ 167.8 и 163.7	53° 53,897' N, 26° 35,360' E
968	Крошня	Δ 172.9, 166.0 и 165.5	52° 58,627' N, 27° 18,784' E
969	Круглая Гора [10]	162.0 и 155.4	54° 18,806' N, 26° 56,925' E
970	Круглица	Δ 188.6 и 180.6	53° 22,706' N, 26° 40,977' E
971	Круглица	178.7, 176.0 и 159.6	53° 32,172' N, 26° 36,489' E
972	Круглица	Δ 171.1, 162.8 и 162.1	53° 08,299' N, 28° 24,842' E
973	Круглица	156.2, 155.5 и 155.0	53° 01,312' N, 27° 45,420' E
974	Круглое	–	53° 16,274' N, 27° 55,552' E
975	Круглое	Δ 188.9	54° 44,296' N, 27° 40,990' E
976	Круглое	180.2, 179.2 и 175.4	53° 39,884' N, 27° 54,126' E
977	Круглое	170.1, 164.6 и 162.4	53° 01,121' N, 27° 51,215' E
978	Круглое	167.9, 167.2 и 166.5	53° 12,221' N, 27° 49,091' E
979	Круглое	162.9 и 159.2	54° 17,951' N, 26° 58,100' E
980	Круглый Борок	Δ 167.9	54° 02,152' N, 28° 18,795' E
981	Круглый Лес	–	53° 20,052' N, 28° 24,217' E
982	Круглый Мох	189.1, Δ 182.9 и 174.9	54° 49,711' N, 26° 57,732' E
983	Круглый Поплов	Δ 185.2, 183.2 и Δ 166.6	53° 13,940' N, 27° 04,825' E
984	Круговина	Δ 162.9 и 153.9	52° 47,859' N, 27° 00,833' E
985	Крупа	Δ 174.6, 161.1 и 147.2	53° 45,535' N, 28° 55,094' E
986	Крутой Берег	145.2 и 144.6	52° 47,172' N, 27° 35,898' E
987	Крушина	Δ 179.1, 175.5 и 169.4	54° 00,252' N, 28° 44,181' E
988	Крушина	Δ 170.4, 165.3 и 163.6	53° 56,042' N, 26° 33,663' E
989	Крушники	Δ 170.6	53° 01,188' N, 27° 14,439' E
990	Крыжановка	178.6 и 177.6	54° 50,737' N, 27° 07,928' E

991	Крыжи	Δ 205.2 и 204.3	53° 32,398' N, 27° 27,767' E
992	Крыло	139.8, 139.1 и 138.8	52° 44,305' N, 27° 56,283' E
993	Крыница	304.2 и 287.7	54° 10,826' N, 27° 02,938' E
994	Крысиный Дуб	177.3, 167.8 и 165.5	53° 42,789' N, 28° 19,835' E
995	Ксензово	Δ 152.6, Δ 152.5 и 151.1	52° 54,018' N, 27° 44,272' E
996	Кудино	176.6	54° 18,634' N, 28° 49,131' E
997	Кудри	262.4, 255.2 и 216.7	54° 08,728' N, 26° 34,023' E
998	Кудрявец	182.3 и 182.1	54° 41,560' N, 27° 30,593' E
999	Кузово	Δ 177.0 и 158.6	54° 05,891' N, 28° 39,780' E
1000	Кукличи	181.1 и 179.0	53° 15,606' N, 27° 14,238' E
1001	Куксино	177.5 и 175.8	54° 21,786' N, 27° 18,807' E
1002	Кукулевщина	146.6	53° 54,222' N, 26° 23,804' E
1003	Кулажино	Δ 193.7	54° 46,589' N, 27° 10,144' E
1004	Кулажино	Δ 187.2	54° 56,268' N, 26° 34,973' E
1005	Кулаково	–	54° 22,257' N, 26° 31,767' E
1006	Кулаковцы	209.4 и 202.0	53° 40,322' N, 27° 25,107' E
1007	Кулан	168.4	53° 14,615' N, 27° 38,091' E
1008	Кулевщина	206.1, 198.1 и 197.3	53° 43,589' N, 26° 35,822' E
1009	Кулинков Клин	279.1, 278.4 и 277.2	54° 04,529' N, 27° 15,167' E
1010	Кульбачино	185.8, Δ 183.8 и Δ 183.4	54° 35,819' N, 26° 36,330' E
1011	Кульский Лес	209.4	53° 48,595' N, 26° 46,059' E
1012	Кунцевича	184.7, 178.4 и 178.0	54° 16,654' N, 28° 39,679' E
1013	Кунцевская Дача	170.4, 170.2 и 163.8	52° 56,513' N, 26° 51,115' E
1014	Купалы	157.2, 157.1 и 156.9	53° 25,917' N, 28° 21,647' E
1015	Купейки	Δ 191.6, Δ 181.8 и 174.8	54° 11,583' N, 28° 41,305' E
1016	Купель	195.5	54° 24,518' N, 28° 30,202' E
1017	Купилище	Δ 192.6, 182.2 и 177.1	53° 39,671' N, 26° 35,363' E
1018	Купище	Δ 176.9 и 174.3	53° 08,158' N, 27° 56,156' E
1019	Купницкое	143.2 и 140.9	52° 40,325' N, 27° 50,573' E
1020	Купраница	Δ 156.6	54° 22,391' N, 26° 33,744' E
1021	Купчее	166.0 и 165.3	52° 48,877' N, 27° 49,136' E
1022	Купягено	155.7, 154.1 и 152.8	52° 50,369' N, 26° 51,347' E
1023	Курава	166.4, 155.8 и 155.2	52° 54,703' N, 26° 57,779' E
1024	Курашевка	203.7, 192.0 и 190.8	53° 55,040' N, 28° 09,565' E
1025	Курган	Δ 209.6 и 204.4	54° 57,143' N, 26° 39,890' E
1026	Курганы	–	54° 55,034' N, 27° 13,511' E
1027	Курганы	230.5	54° 10,204' N, 26° 29,375' E
1028	Курганы	Δ 177.1 и 172.5	53° 00,176' N, 27° 21,593' E
1029	Курени	167.8, 166.2 и 165.6	53° 30,614' N, 28° 25,918' E
1030	Курнелево	Δ 334.8, Δ 316.9, Δ 316.0	53° 50,705' N, 27° 05,604' E
1031	Курополье	190.9	54° 57,288' N, 27° 08,689' E
1032	Куток	188.4, 182.9 и 180.1	53° 12,357' N, 27° 33,920' E
1033	Куты	252.9, 252.3 и 223.9	54° 17,496' N, 26° 38,107' E
1034	Куты	Δ 247.3, 237.3 и 209.0	53° 59,638' N, 27° 59,680' E
1035	Куты	234.6, Δ 234.9 и Δ 234.6	53° 09,379' N, 26° 53,260' E

Л			
1036	Лавецкий Мох	145.7 и 140.6	52° 32,339' N, 27° 34,538' E
1037	Лавишень	Δ 183.3 и 156.8	53° 06,143' N, 28° 28,962' E
1038	Лавки	156.8, 155.8 и 155.2	52° 54,425' N, 26° 28,263' E
1039	Лавск	210.1 и 174.3	53° 26,142' N, 27° 38,736' E
1040	Лагерная	149.0	52° 55,472' N, 27° 55,360' E
1041	Лаги	Δ 156.6 и 154.8	52° 47,905' N, 26° 57,015' E
1042	Лазарев Бор	169.1, 168.8 и 168.5	53° 07,897' N, 27° 53,029' E
1043	Лазаревщина	177.5	53° 26,001' N, 27° 01,496' E
1044	Лазники	Δ 188.6, 169.9 и 157.8	54° 43,788' N, 26° 36,161' E
1045	Ламеж	Δ 181.4, 165.8 и 164.4	54° 40,658' N, 26° 50,260' E
1046	Лановка	210.3	54° 01,023' N, 26° 57,136' E
1047	Лапенец	191.5, 188.5 и Δ 180.7	54° 23,277' N, 28° 24,060' E
1048	Лапина Поросль	Δ 160.5, 145.5 и 139.2	52° 48,791' N, 27° 57,435' E
1049	Лаповщина	229.9 и 228.1	53° 10,551' N, 26° 42,435' E
1050	Левановщина	257.8 и Δ 255.9	54° 05,955' N, 27° 26,589' E
1051	Левковская Пуща	160.4 и 159.0	54° 22,060' N, 26° 58,606' E
1052	Ледбиков Лес	188.6, Δ 187.7 и 171.9	54° 42,483' N, 26° 57,987' E
1053	Лейчики	170.1	53° 17,796' N, 27° 37,872' E
1054	Лелы	214.8, Δ 207.3 и 197.9	54° 15,301' N, 26° 55,624' E
1055	Лемля	Δ 175.8, 173.4 и 172.6	53° 39,132' N, 27° 58,818' E
1056	Леневице	–	53° 22,404' N, 28° 09,626' E
1057	Леоновское	170.5	53° 00,782' N, 27° 06,804' E
1058	Лес Бонда	158.2, 155.7 и Δ 155.3	54° 40,401' N, 26° 35,327' E
1059	Лес Горбатого	163.0, 161.8 и 157.1	52° 59,787' N, 27° 49,309' E
1060	Лесище	161.1	53° 22,902' N, 28° 11,027' E
1061	Лесище	158.0, 150.1 и 149.6	53° 01,762' N, 28° 05,374' E
1062	Лески	154.4 и 152.6	52° 49,595' N, 26° 45,361' E
1063	Лески	Δ 152.7	52° 46,245' N, 27° 51,720' E
1064	Лесковщина	195.2	54° 57,611' N, 27° 10,885' E
1065	Лесковщина	166.9	54° 16,793' N, 28° 53,494' E
1066	Лес Меш	158.2, 156.3 и 156.1	54° 40,362' N, 26° 37,183' E
1067	Лесничевка	Δ 196.8, 184.8 и 180.5	53° 27,710' N, 27° 31,448' E
1068	Лесовица	170.4, 167.8 и 166.0	53° 39,655' N, 28° 07,664' E
1069	Лес Стралково	Δ 193.3, 191.0 и 183.4	52° 58,825' N, 26° 37,767' E
1070	Лес Супеж	160.3, 159.9 и 157.3	53° 26,905' N, 28° 17,795' E
1071	Летнице	Δ 142.3, 142.1 и Δ 141.6	52° 52,934' N, 27° 57,428' E
1072	Летнице	Δ 141.6	52° 52,259' N, 27° 57,523' E
1073	Лещаки	221.7, 210.7 и 207.0	54° 15,165' N, 26° 48,351' E
1074	Липа	Δ 165.7, 161.6 и 161.4	54° 06,837' N, 28° 59,615' E
1075	Липка	Δ 190.4, 183.6 и 177.4	53° 17,823' N, 27° 11,617' E
1076	Липки	263.3, 248.8 и Δ 241.5	53° 44,534' N, 26° 58,063' E
1077	Липки	194.2	54° 27,103' N, 29° 16,164' E
1078	Липки	175.1	53° 25,586' N, 28° 23,416' E
1079	Липники	181.6, 178.0 и 173.4	54° 50,686' N, 26° 34,779' E
1080	Липники	Δ 166.4, 161.6 и 161.1	53° 18,505' N, 28° 11,368' E
1081	Липница	143.4 и Δ 141.6	53° 50,607' N, 26° 18,220' E
1082	Липовка	188.1, 178.8 и 178.3	54° 54,413' N, 26° 33,657' E

1083	Липово	175.6 и 169.4	53° 32,065' N, 27° 16,031' E
1084	Липово	172.7	54° 13,080' N, 28° 09,802' E
1085	Лисично	Δ 146.5 и 145.8	52° 43,173' N, 27° 08,180' E
1086	Лисово	Δ 211.3, 197.1 и 196.7	54° 25,245' N, 28° 46,667' E
1087	Лисья Горы	216.5, 192.4 и 192.1	54° 48,092' N, 27° 00,834' E
1088	Литавец	Δ 183.7	53° 33,283' N, 27° 17,592' E
1089	Литовщина	230.7, 218.9 и 209.8	53° 45,533' N, 26° 46,567' E
1090	Литонка	163.8	54° 01,451' N, 26° 33,794' E
1091	Логи	291.0, 286.6 и 275.5	53° 51,316' N, 26° 56,483' E
1092	Логовище	Δ 180.7 и 169.9	53° 40,602' N, 28° 37,932' E
1093	Ложки	183.9 и Δ 183.1	54° 38,180' N, 27° 43,109' E
1094	Лоза	–	53° 01,040' N, 26° 55,306' E
1095	Лоза	Δ 181.2, 174.5 и 170.9	54° 33,185' N, 27° 23,745' E
1096	Лозовец	155.3	54° 22,793' N, 26° 54,086' E
1097	Лозовый Ручей	Δ 163.9 и 161.4	54° 26,715' N, 26° 58,365' E
1098	Лозоровщина	147.7 и 145.8	53° 44,601' N, 28° 59,054' E
1099	Ломы	164.0 и 160.2	54° 35,159' N, 26° 45,175' E
1100	Лосиная Яма	176.8, 175.7 и 170.3	54° 11,882' N, 28° 11,745' E
1101	Лосиное	177.9 и 176.6	53° 29,521' N, 27° 30,907' E
1102	Лосицкого	161.0, Δ 160.6 и 159.3	54° 38,478' N, 28° 29,329' E
1103	Лоски	Δ 209.9, 196.2 и 185.4	53° 41,860' N, 26° 41,364' E
1104	Лоски	171.4, 163.1 и 160.8	53° 51,502' N, 26° 31,865' E
1105	Лоскишки	188.0, 174.0 и 167.0	54° 59,845' N, 26° 51,437' E
1106	Лостоя	197.5 и 195.1	54° 13,726' N, 26° 14,120' E
1107	Лошанская Дача	181.3, Δ 180.6 и 180.4	53° 25,953' N, 27° 26,124' E
1108	Лубейка	Δ 206.3, 202.7 и 198.3	53° 56,327' N, 27° 55,863' E
1109	Лубницк	162.9	54° 37,063' N, 28° 18,155' E
1110	Луг	Δ 189.7 и 184.2	53° 36,816' N, 27° 40,200' E
1111	Луг	Δ 171.8, 161.0 и 158.4	54° 30,031' N, 26° 58,214' E
1112	Луг	Δ 171.2 и 167.0	53° 35,475' N, 28° 10,016' E
1113	Луг	151.2	52° 58,475' N, 27° 48,358' E
1114	Луги	173.0, Δ 171.0 и 170.2	53° 16,376' N, 27° 26,646' E
1115	Луги	155.2 и 153.4	53° 01,329' N, 27° 40,981' E
1116	Луговое	176.3, 175.4 и 174.0	53° 14,592' N, 27° 28,979' E
1117	Лужа	174.5, 152.3 и 151.6	53° 39,843' N, 26° 31,323' E
1118	Лужки	Δ 201.6, 197.6 и 187.5	54° 32,844' N, 27° 36,178' E
1119	Лука	179.2, 175.5 и Δ 175.4	53° 22,243' N, 27° 40,869' E
1120	Луковцкий Лес	Δ 237.3, 222.5 и 221.3	54° 20,230' N, 27° 25,073' E
1121	Лунишки	Δ 158.8, 152.3 и 148.1	54° 27,540' N, 26° 42,177' E
1122	Лунково	139.3, 137.8 и 137.4	52° 40,529' N, 27° 56,646' E
1123	Лупщанский Бор	205.6, 203.0 и 186.6	54° 25,023' N, 27° 24,351' E
1124	Лучки	270.1 и 224.0	54° 00,956' N, 27° 02,042' E
1125	Лучки	180.3, 166.3 и 163.7	53° 02,626' N, 28° 22,163' E
1126	Лучки	157.3, 155.1 и 151.8	54° 29,927' N, 26° 45,698' E
1127	Лысая Гора [10]	Δ 200.6 и 190.8	53° 12,120' N, 26° 34,411' E
1128	Лысая Гора	196.2, 191.5 и 190.2	53° 47,987' N, 28° 09,044' E

1129	Лысая Гора [10]	Δ 176.0	53° 02,314' N, 27° 27,761' E
1130	Лысая Гора [10]	162.3 и 161.0	53° 35,515' N, 28° 15,525' E
1131	Лысая Гора [10]	161.4 и 157.2	54° 27,420' N, 26° 59,233' E
1132	Лысая Грядка	169.8, 167.9 и 167.8	53° 19,407' N, 27° 25,360' E
1133	Лысье Горы	Δ 166.6, 158.0 и 156.6	53° 52,187' N, 26° 28,129' E
1134	Лычва	–	54° 35,936' N, 26° 43,772' E
1135	Любановский Лес	182.6, 176.7 и 170.4	54° 43,591' N, 26° 53,683' E
1136	Любаньщина	172.9, 167.1 и 163.8	54° 44,859' N, 26° 48,491' E
1137	Любашино	Δ 165.0, 160.1 и 160.0	53° 41,622' N, 28° 53,900' E
1138	Любосей	Δ 195.7, 190.6 и 183.6	54° 23,626' N, 28° 12,212' E
1139	Любча	205.6 и 201.9	54° 24,292' N, 27° 25,296' E
1140	Людвиновская Дача	161.4	54° 32,095' N, 27° 18,628' E
1141	Ляда	164.6, 161.5 и 159.8	53° 04,367' N, 28° 28,356' E
1142	Лядины	176.0, 155.6 и 155.4	53° 25,428' N, 26° 52,609' E
1143	Лядище	163.8	54° 05,696' N, 28° 23,242' E
1144	Ляды	184.2, 183.8 и 182.1	53° 34,168' N, 27° 21,159' E
1145	Ляды	141.6, 141.5 и 140.5	52° 46,978' N, 28° 17,947' E
1146	Лясковщина	Δ 177.8, Δ 177.7 и 176.6	54° 49,754' N, 27° 06,664' E
1147	Ляхов Лесок	152.3 и 153.0	52° 59,494' N, 27° 45,799' E
1148	Ляховые Горы	168.3, 158.7 и 157.7	53° 57,727' N, 26° 31,340' E
М			
1149	Магазынково	230.5 и 192.1	54° 10,597' N, 26° 29,034' E
1150	Маевское	166.5, 166.3 и 165.0	53° 28,921' N, 28° 01,238' E
1151	Майдан	208.0 и 204.4	54° 38,000' N, 28° 07,384' E
1152	Майлово	190.2 и 176.9	54° 57,483' N, 27° 05,162' E
1153	Маковичи	163.2	53° 11,288' N, 28° 07,421' E
1154	Маковище	206.4 и 204.4	54° 57,601' N, 26° 41,541' E
1155	Макрицы	169.6, 168.6 и 167.9	53° 42,242' N, 29° 10,063' E
1156	Максимилово	Δ 252.7 и 247.0	53° 48,528' N, 27° 25,831' E
1157	Максимовщина	Δ 192.3, 188.4 и 186.4	53° 49,753' N, 28° 40,131' E
1158	Маласай	173.7 и 168.3	54° 16,582' N, 29° 05,736' E
1159	Малая Пуща	148.6, 148.3 и 147.1	54° 02,433' N, 26° 24,697' E
1160	Мал. Града	190.6 и 166.2	54° 13,050' N, 28° 08,601' E
1161	Малеево	165.8	53° 20,241' N, 27° 21,461' E
1162	Малинник	196.2, 192.8 и 187.7	53° 41,246' N, 26° 40,547' E
1163	Малинник	160.1	54° 38,222' N, 26° 49,458' E
1164	Малиновка	Δ 214.1 и 187.3	54° 33,317' N, 27° 46,625' E
1165	Малиновка	Δ 198.5	53° 38,508' N, 27° 37,130' E
1166	Малиновка	194.9 и 185.5	53° 52,589' N, 27° 57,673' E
1167	Малиновка	190.2	53° 44,220' N, 28° 04,717' E
1168	Малиновка	Δ 190.0, 185.4 и 183.5	54° 46,061' N, 27° 33,875' E
1169	Малиновка	181.4 и 180.9	54° 54,423' N, 26° 38,997' E
1170	Малиновка	179.0 и 167.1	54° 38,169' N, 26° 55,953' E
1171	Малиновка	Δ 177.4	53° 23,948' N, 27° 38,675' E
1172	Малиновка	163.9 и 162.7	53° 26,883' N, 28° 00,323' E

1173	Мал. Козлы	187.7, 187.2 и 186.3	54°22,710' N, 28°45,140' E
1174	Мал. Коляги	Δ 182.9, 180.4 и 177.9	54°47,763' N, 27°31,827' E
1175	Малмыга	164.1	54°30,198' N, 27°00,756' E
1176	Малое Волчье	Δ 142.2	52°32,767' N, 27°45,024' E
1177	Мал. Осово	Δ 223.1, 219.8 и 199.6	54°27,651' N, 28°49,397' E
1178	Мал. Сервеч	172.0	54°35,474' N, 27°15,934' E
1179	Мальвиново	204.2	54°58,131' N, 26°39,139' E
1180	Мальчукова-Гряда	166.7, 166.1 и 165.5	53°16,858' N, 27°47,117' E
1181	Малые Лески	167.8, 162.2 и 158.8	52°57,021' N, 28°15,888' E
1182	Малые Топилы	153.4 и 153.0	54°26,973' N, 26°45,448' E
1183	Малый Опин	137.9 и 135.7	52°36,161' N, 28°10,588' E
1184	Марговые	Δ 172.9, 170.7 и 166.6	53°17,816' N, 27°15,433' E
1185	Марино	Δ 239.9 и Δ 233.3	54°01,534' N, 26°52,908' E
1186	Марковичи	181.3	54°19,729' N, 28°03,867' E
1187	Марковщина	172.5	53°32,727' N, 27°46,396' E
1188	Мармулевское	179.6	53°31,375' N, 27°36,340' E
1189	Маргьяново	Δ 209.6 и 189.3	54°57,051' N, 26°40,055' E
1190	Марысин	Δ 224.3, 218.8 и 213.2	53°07,363' N, 26°49,682' E
1191	Маслово	188.6, 180.9 и 177.3	54°26,522' N, 27°19,180' E
1192	Матковцы-Пасека	187.9	54°28,167' N, 27°20,815' E
1193	Мачулище	Δ 208.3, 190.7 и 190.4	54°28,712' N, 27°18,030' E
1194	Маяк	Δ 267.5 и 256.0	54°18,678' N, 27°44,541' E
1195	Медведный	166.8, 165.5 и 164.8	53°40,758' N, 28°16,337' E
1196	Медведня	189.3 и 187.3	54°43,564' N, 27°39,329' E
1197	Межа	174.8, 170.9 и 160.3	54°13,426' N, 29°04,142' E
1198	Межболотье	Δ 171.4, 169.4 и 165.6	53°05,990' N, 27°28,486' E
1199	Межеровка	Δ 167.3, 159.0 и 144.2	52°52,107' N, 27°55,436' E
1200	Межин	147.1	52°41,735' N, 27°04,641' E
1201	Межница	Δ 177.2 и 172.2	53°44,537' N, 28°44,596' E
1202	Мекестровка	Δ 186.8, 170.3 и 170.1	54°16,109' N, 28°12,996' E
1203	Мельники	234.0 и 233.8	54°21,478' N, 27°55,596' E
1204	Метище	167.7, 167.5 и 166.9	53°56,072' N, 28°48,375' E
1205	Микулино	184.1, 183.0 и 179.8	54°41,726' N, 27°25,964' E
1206	Милаши	333.1 и 311.4	53°51,427' N, 27°02,879' E
1207	Милеры	Δ 182.7 и Δ 173.9	54°17,014' N, 29°10,044' E
1208	Милешово	Δ 153.5, 152.1 и 151.2	52°59,482' N, 27°48,339' E
1209	Миновщина	Δ 185.9	52°49,517' N, 27°50,364' E
1210	Миновщина	170.5 и 170.3	52°50,086' N, 27°49,583' E
1211	Мир	186.8 и 185.2	53°20,485' N, 26°37,454' E
1212	Мирный	Δ 190.3, 186.2 и 176.1	53°48,593' N, 28°49,749' E
1213	Мировщина	229.5, Δ 229.1 и 224.6	53°09,783' N, 26°56,076' E
1214	Мирончики	Δ 164.2, 150.2 и Δ 149.4	54°27,922' N, 26°52,582' E
1215	Митьковщина	Δ 246.5, 246.0 и 236.0	54°02,786' N, 27°48,223' E
1216	Михайлово	–	53°53,351' N, 28°27,107' E
1217	Михайлово	181.4, 178.2 и 172.6	54°55,385' N, 26°58,425' E
1218	Михайловский Остров	–	54°36,525' N, 28°30,335' E
1219	Михалево	Δ 180.8 и 178.9	53°33,127' N, 28°13,731' E

1220	Михалин	163.1, 160.8 и 160.5	53° 21,752' N, 28° 05,159' E
1221	Михаловка	186.8, 181.8 и 178.9	54° 51,999' N, 26° 34,753' E
1222	Михеевка	196.7 и 192.4	54° 24,889' N, 28° 47,214' E
1223	Михнеевка	169.7, 168.1 и 166.6	53° 27,398' N, 27° 47,084' E
1224	Миховщина	179.1	53° 14,656' N, 27° 12,446' E
1225	Млынок	223.4 и 211.7	54° 22,530' N, 27° 53,896' E
1226	Млынок	156.1, 155.6 и 155.3	53° 05,318' N, 28° 08,908' E
1227	Мнишин Крест	Δ 207.4, Δ 197.5 и 176.8	54° 48,325' N, 26° 55,894' E
1228	Могилце	149.6, 148.2 и 148.0	52° 43,053' N, 27° 02,888' E
1229	Могилцы	148.2, 148.1 и 147.9	52° 43,219' N, 27° 04,622' E
1230	Могильник	210.1, 200.5 и 200.2	54° 47,882' N, 26° 41,819' E
1231	Могильно	–	54° 28,972' N, 28° 43,578' E
1232	Мозулы	182.2, 179.4 и 178.1	53° 36,079' N, 26° 50,522' E
1233	Мокра	–	54° 07,615' N, 26° 05,376' E
1234	Мокрецкий Брод	174.7, 174.6 и 172.4	54° 06,917' N, 29° 02,329' E
1235	Мокрое	156.4	54° 27,807' N, 26° 55,878' E
1236	Молино	–	54° 36,509' N, 28° 18,207' E
1237	Молодилово	176.3, 172.6 и 170.4	54° 10,262' N, 29° 06,208' E
1238	Молодица	164.2 и 163.8	53° 22,741' N, 27° 54,671' E
1239	Молочное	165.6, 164.6 и 163.4	53° 09,771' N, 27° 46,711' E
1240	Молчаново	Δ 207.4 и 191.9	54° 47,287' N, 26° 57,368' E
1241	Мораки	163.3, 163.2 и 162.2	53° 21,019' N, 27° 59,133' E
1242	Морачевщина	171.2	54° 47,573' N, 27° 11,471' E
1243	Морги	334.4	53° 49,317' N, 26° 55,684' E
1244	Морги	Δ 193.2, 183.8 и 176.9	53° 14,705' N, 26° 26,939' E
1245	Морин	146.8	52° 45,082' N, 27° 09,675' E
1246	Морозы	196.7, 194.1 и 186.4	53° 55,320' N, 28° 18,050' E
1247	Мосен	168.2	53° 37,035' N, 28° 25,232' E
1248	Москалев Рог	162.8 и 159.5	53° 23,143' N, 28° 09,277' E
1249	Москалевщина	172.7, 169.6 и 165.8	53° 54,603' N, 26° 35,568' E
1250	Москальчуки	184.4, Δ 183.7 и 180.5	53° 34,690' N, 27° 17,572' E
1251	Москалевская Дача	183.8, 181.4 и 178.9	53° 56,287' N, 26° 43,544' E
1252	Мостецкое	158.0, Δ 157.7 и 155.7	52° 50,524' N, 26° 49,766' E
1253	Мостице	Δ 312.8, 305.5 и 300.1	54° 16,350' N, 27° 39,879' E
1254	Мостице	Δ 269.6 и 223.4	54° 21,800' N, 27° 51,556' E
1255	Мостице	Δ 147.9, Δ 144.7, Δ 141.9	52° 33,461' N, 27° 08,553' E
1256	Мостици	Δ 161.1, 159.7 и 159.4	54° 41,543' N, 26° 47,384' E
1257	Мостовые	–	54° 49,601' N, 27° 16,096' E
1258	Мосток	156.4 и 155.0	53° 05,687' N, 27° 37,978' E
1259	Мосты	158.8, 158.0 и 157.8	53° 58,597' N, 26° 31,166' E
1260	Моторово	199.9 и 190.2	53° 55,995' N, 28° 10,639' E
1261	Мох	–	54° 27,591' N, 26° 45,173' E
1262	Мох	290.8, 192.2 и 178.3	54° 32,079' N, 28° 13,974' E
1263	Мох	Δ 202.5	54° 37,581' N, 27° 08,918' E
1264	Мох	Δ 193.6, Δ 189.2 и 154.8	54° 39,073' N, 26° 40,103' E
1265	Мох	Δ 183.1, Δ 181.6 и 173.7	54° 39,640' N, 27° 41,437' E
1266	Мох	Δ 182.0, Δ 179.1 и 166.1	54° 37,115' N, 26° 51,590' E
1267	Мох	181.3	54° 27,349' N, 28° 42,258' E

1268	Мох	Δ 177.3, 176.6 и 172.7	53° 33,145' N, 27° 53,594' E
1269	Мох	169.4	53° 13,525' N, 27° 51,818' E
1270	Мох	169.1, 166.9 и 166.7	53° 30,398' N, 27° 56,316' E
1271	Мох	167.0	54° 19,869' N, 27° 09,559' E
1272	Мох	166.2, 165.6 и 165.3	53° 22,808' N, 27° 53,045' E
1273	Мох	165.9 и 165.8	54° 05,042' N, 28° 26,867' E
1274	Мох	Δ 159.8, 155.9 и 155.2	54° 32,499' N, 26° 45,948' E
1275	Мох	155.6 и 155.1	54° 37,106' N, 26° 40,530' E
1276	Моховое	–	54° 37,874' N, 28° 33,056' E
1277	Моховое	Δ 214.4, 202.4 и 187.6	53° 53,048' N, 27° 57,177' E
1278	Мочулице	210.9 и 205.0	54° 19,779' N, 27° 38,061' E
1279	Мочулы	304.2	54° 11,228' N, 27° 02,495' E
1280	Мошки	Δ 218.6	54° 12,068' N, 28° 00,475' E
1281	Мошки	192.3 и 179.0	54° 12,068' N, 28° 00,475' E
1282	Мошки	151.1	52° 48,056' N, 27° 08,876' E
1283	Мрай	169.7, 168.3 и 164.4	54° 33,339' N, 28° 13,554' E
1284	Мрай	154.8, 156.9 и 154.5	54° 31,353' N, 28° 24,490' E
1285	Муравейно	Δ 145.6	52° 37,028' N, 27° 12,378' E
1286	Муравье	199.9	53° 55,770' N, 28° 09,634' E
1287	Муравьево	170.0, 168.4 и 166.2	54° 44,634' N, 26° 51,747' E
1288	Мурашево	Δ 161.5	53° 23,725' N, 28° 14,258' E
1289	Мурзинка	150.1, 149.9 и Δ 149.6	53° 00,633' N, 28° 03,748' E
1290	Мурзино	173.6, 173.0 и Δ 171.0	53° 16,953' N, 27° 29,061' E
1291	Мушино	156.3, 155.2 и 154.8	52° 49,574' N, 26° 51,525' E
1292	Мхи	174.7, 172.8 и 172.5	53° 20,741' N, 27° 36,168' E
1293	Мшарина	165.8 и 159.4	54° 14,503' N, 28° 57,145' E
1294	Мшары	Δ 155.9, 152.7 и 150.6	53° 00,875' N, 27° 37,069' E
1295	Мылица	Δ 185.1, 177.9 и 168.2	54° 48,070' N, 26° 51,601' E
1296	Мыльница	190.6, 183.6 и 174.7	54° 12,346' N, 28° 06,425' E
Н			
1297	Набок	153.0, Δ 152.2 и 150.5	52° 47,612' N, 26° 56,055' E
1298	Наборки	165.8, 165.2 и 161.0	53° 27,665' N, 28° 22,391' E
1299	Надатки	Δ 187.0, 182.8 и 176.0	53° 34,245' N, 26° 39,838' E
1300	Надатки Лесные	181.9	54° 57,958' N, 27° 08,423' E
1301	Надатки	Δ 212.9, 201.8 и 199.5	54° 25,835' N, 27° 16,440' E
1302	Найдубова	171.1, 165.7 и 164.0	53° 19,479' N, 27° 17,450' E
1303	Накол	Δ 195.7, 182.3 и 178.9	54° 29,501' N, 28° 31,808' E
1304	Начолки	176.0	53° 33,480' N, 26° 39,717' E
1305	Невадное	156.8, 154.3 и 154.2	52° 53,803' N, 26° 57,241' E
1306	Нега	Δ 151.5 и 148.7	53° 45,959' N, 26° 24,400' E
1307	Негонов	162.9 и 162.6	53° 37,883' N, 28° 15,273' E
1308	Недельский Мох	Δ 188.5 и 156.3	54° 37,930' N, 28° 13,714' E
1309	Нежаровка	149.1	52° 53,868' N, 27° 53,225' E
1310	Некраши	154.1, 153.0 и 152.7	52° 56,932' N, 27° 42,845' E
1311	Нелидки	237.4, 211.9 и 210.2	54° 20,516' N, 26° 31,016' E
1312	Немщина	152.2 и 150.9	53° 01,486' N, 27° 58,855' E
1313	Нерасовати	146.2	53° 32,286' N, 26° 32,917' E
1314	Несвятча	Δ 178.6, 171.3 и 171.0	53° 29,868' N, 27° 48,293' E

1315	Несецкое	Δ 161.0	52° 49,641' N, 27° 25,072' E
1316	Неслучь	Δ 205.2, 200.2 и 176.8	54° 49,186' N, 26° 43,344' E
1317	Нивище	161.8, 161.6 и 159.6	53° 10,848' N, 27° 40,140' E
1318	Нивка	Δ 158.9, 155.6 и 155.2	53° 14,573' N, 27° 41,187' E
1319	Нивное	143.0, 140.6 и 139.7	52° 46,244' N, 28° 22,113' E
1320	Нивожар	Δ 191.8, 189.3 и 180.4	53° 47,997' N, 28° 18,990' E
1321	Нивье	159.8 и 159.2	54° 42,424' N, 26° 41,965' E
1322	Нивы	Δ 149.6 и 143.5	52° 49,497' N, 28° 24,297' E
1323	Низовщина	174.2 и Δ 172.6	53° 25,472' N, 27° 10,463' E
1324	Николаевка	147.1	53° 35,291' N, 26° 32,378' E
1325	Нов. Глинище	190.4, Δ 181.2 и 169.7	52° 51,791' N, 27° 49,513' E
1326	Новдехи	283.0 и 279.8	54° 10,889' N, 27° 03,928' E
1327	Новил	169.8 и 167.5	54° 46,902' N, 26° 42,489' E
1328	Новинишки	184.2	54° 54,601' N, 26° 39,559' E
1329	Новинка	Δ 205.9, 203.8 и 173.0	54° 25,572' N, 28° 40,156' E
1330	Новинка	182.9 и 169.9	54° 44,467' N, 26° 37,986' E
1331	Новинка	180.5, 164.7 и 164.3	54° 46,232' N, 26° 45,368' E
1332	Новино	Δ 158.6	52° 45,277' N, 27° 52,411' E
1333	Новины	200.0 и 183.9	54° 37,118' N, 27° 42,371' E
1334	Новины	Δ 163.8 и 159.7	52° 49,697' N, 27° 11,835' E
1335	Нов. Койтин	162.1, Δ 161.9 и 161.8	53° 41,513' N, 29° 03,392' E
1336	Новокуренец	Δ 206.7, Δ 204.7 и 199.0	54° 35,053' N, 26° 58,406' E
1337	Новополе	196.7	54° 10,929' N, 26° 02,794' E
1338	Новополье	189.8 и 179.6	53° 47,222' N, 26° 37,469' E
1339	Новосвети	–	54° 54,806' N, 26° 39,087' E
1340	Новоселье	Δ 189.9 и 181.2	54° 56,522' N, 26° 54,968' E
1341	Нов. Перевоз	159.3, 157.7 и 155.6	53° 33,507' N, 28° 54,875' E
1342	Новые	180.6, 161.7 и 156.1	53° 06,509' N, 28° 03,771' E
1343	Новый Двор	151.2, Δ 150.9 и Δ 149.7	53° 55,185' N, 26° 25,932' E
1344	Новый Мост	165.6, 165.2 и 162.1	54° 07,796' N, 28° 27,662' E
1345	Новый Старик	Δ 167.8, 167.7 и 149.5	53° 59,101' N, 28° 54,728' E
1346	Ноздреве	160.0, 159.1 и 158.1	54° 27,822' N, 26° 45,898' E
1347	Норы	156.6	52° 48,349' N, 27° 04,782' E
1348	Ночевочки	215.5, 211.4 и 198.8	54° 33,719' N, 28° 51,352' E
О			
1349	Ободовская Дача	169.2, 163.7 и 161.4	54° 30,976' N, 27° 16,952' E
1350	Оболишки	187.4, 187.3 и 181.8	54° 55,696' N, 26° 39,021' E
1351	Обрубы	Δ 143.4, Δ 141.8 и 141.6	52° 32,939' N, 27° 17,688' E
1352	Овчарник	210.7 и 189.7	54° 15,389' N, 26° 49,937' E
1353	Овчичино	Δ 172.6	53° 19,310' N, 27° 03,011' E
1354	Огород	144.8, 143.4 и 142.4	53° 35,330' N, 26° 28,692' E
1355	Огородники	163.6	54° 19,571' N, 26° 45,502' E
1356	Ожевник	163.0, 158.9 и 156.0	53° 04,737' N, 28° 11,725' E
1357	Ожинник	151.7	52° 54,712' N, 27° 45,405' E
1358	Озерина	Δ 208.3, 181.4 и 179.6	53° 14,730' N, 26° 43,180' E
1359	Озерище	199.9, 194.8 и 194.6	54° 30,867' N, 28° 36,736' E
1360	Озерки	–	54° 47,325' N, 27° 10,587' E
1361	Озеро Большое	Δ 172.6, Δ 171.8 и 168.1	53° 19,039' N, 27° 04,809' E
1362	Озеро Малое	–	53° 19,039' N, 27° 03,148' E

1363	Озерцо	Δ 174.7, 174.6 и 173.7	53° 06,021' N, 27° 57,537' E
1364	Озерцы	Δ 165.7, 162.8 и 161.2	52° 59,724' N, 28° 18,123' E
1365	Озимки	169.0 и 168.9	53° 13,919' N, 27° 50,637' E
1366	Околодец	175.8, 175.4 и 172.1	54° 53,262' N, 27° 11,845' E
1367	Окоп	Δ 209.8 и Δ 205.6	53° 46,088' N, 28° 11,425' E
1368	Окоп	Δ 160.5	52° 48,922' N, 27° 56,157' E
1369	Окоп	144.3	52° 31,367' N, 27° 59,604' E
1370	Окров	169.3, 168.7 и 168.1	53° 13,510' N, 27° 54,498' E
1371	Оксаминское	163.2, 162.4 и 161.3	53° 09,624' N, 27° 33,885' E
1372	Окуниново	168.5 и 168.3	53° 30,784' N, 27° 47,766' E
1373	Олешино	Δ 175.4	53° 20,093' N, 27° 27,674' E
1374	Ольховка	–	53° 25,170' N, 27° 36,307' E
1375	Ольховка	248.8 и Δ 241.5	53° 43,945' N, 26° 58,146' E
1376	Ольховка	185.6, 184.7 и Δ 183.3	54° 54,682' N, 26° 36,727' E
1377	Ольховка	182.6	54° 46,451' N, 27° 13,824' E
1378	Ольховка	Δ 166.5	53° 10,160' N, 28° 15,149' E
1379	Ольховка	162.8, 162.4 и 160.1	54° 38,640' N, 26° 51,363' E
1380	Ольхомовичи	180.2, Δ 173.9 и 168.8	54° 17,457' N, 29° 08,603' E
1381	Ольшанка	154.7	54° 20,323' N, 26° 34,856' E
1382	Ольшино	157.9, 155.6 и 154.6	54° 29,125' N, 26° 58,275' E
1383	Омельное Болото	167.8, 167.7 и 167.6	53° 18,600' N, 27° 22,831' E
1384	Омшар	186.5	53° 15,462' N, 26° 47,571' E
1385	Опанасова Пасека	265.1, 257.6 и Δ 250.4	54° 26,789' N, 28° 01,971' E
1386	Ордынице	Δ 161.6, 154.0 и 146.7	53° 41,090' N, 26° 28,017' E
1387	Орехово	–	54° 48,319' N, 27° 24,662' E
1388	Орехово	Δ 168.3, 164.8 и 160.2	53° 09,256' N, 28° 14,567' E
1389	Орехово	Δ 146.0 и 143.4	52° 41,928' N, 27° 49,950' E
1390	Орешник	170.5	52° 51,403' N, 27° 47,495' E
1391	Орловское	Δ 247.4, 233.7 и 217.4	54° 32,537' N, 27° 55,792' E
1392	Осава	147.7, 145.3 и 145.1	52° 56,678' N, 28° 05,936' E
1393	Осетище	Δ 268.3, 215.7 и 215.4	54° 19,395' N, 27° 49,283' E
1394	Осинники	153.2	54° 25,568' N, 26° 45,378' E
1395	Осиновка	Δ 190.7, 182.6 и 182.6	54° 45,880' N, 27° 14,093' E
1396	Осиновка	182.7, 180.8 и 178.9	54° 13,766' N, 28° 51,436' E
1397	Осиновка	Δ 177.3, 174.0 и 173.0	53° 33,546' N, 27° 56,018' E
1398	Осиново	–	54° 25,115' N, 26° 58,010' E
1399	Осиповщина	Δ 217.1, 216.1 и 203.5	53° 07,014' N, 26° 43,598' E
1400	Осиповщина	213.5, 208.3 и 201.6	53° 07,737' N, 26° 45,410' E
1401	Осники	151.0 и Δ 150.9	52° 47,347' N, 27° 10,666' E
1402	Осовецкий Поплав	Δ 173.3, 171.9 и 171.4	53° 15,115' N, 27° 25,888' E
1403	Осовины	156.9 и 155.7	54° 30,632' N, 28° 28,789' E
1404	Осовки	171.0 и 163.7	53° 51,649' N, 28° 54,178' E
1405	Осово	169.0, 168.9 и 168.2	53° 13,609' N, 27° 49,320' E
1406	Осово	146.8, 143.1 и 141.8	53° 52,599' N, 26° 19,714' E
1407	Осово	140.9, 140.4 и 140.2	52° 48,678' N, 28° 09,298' E
1408	Осовок	190.1	54° 27,550' N, 27° 25,217' E
1409	Осовок	168.7 и 162.4	53° 34,068' N, 28° 25,397' E

1410	Осовый Лог	172.1, 171.5 и 170.8	52° 50,376' N, 27° 45,907' E
1411	Осташки	Δ 267.5	54° 17,696' N, 26° 36,688' E
1412	Остров	Δ 213.9, 200.5 и 195.2	54° 20,462' N, 28° 04,006' E
1413	Остров	195.1, 190.4 и 190.0	53° 12,948' N, 26° 27,920' E
1414	Остров	187.6, Δ 184.0 и 181.6	52° 57,300' N, 26° 34,609' E
1415	Остров	179.7	53° 31,350' N, 27° 33,710' E
1416	Остров	175.4, 173.2 и 173.0	53° 22,823' N, 27° 31,759' E
1417	Остров	173.8	53° 25,356' N, 27° 14,353' E
1418	Остров	173.4, 173.2 и 173.0	54° 29,244' N, 29° 02,368' E
1419	Остров	171.7, 169.8 и 169.7	54° 47,643' N, 26° 36,668' E
1420	Остров	168.9 и 166.3	54° 10,195' N, 28° 08,677' E
1421	Остров	164.1 и 161.9	53° 05,374' N, 27° 19,196' E
1422	Остров	161.7, 161.2 и Δ 159.7	53° 00,300' N, 26° 55,909' E
1423	Остров	160.1	54° 37,404' N, 26° 49,549' E
1424	Остров Багун	159.5, 157.7 и 155.8	54° 32,068' N, 28° 21,246' E
1425	Островки	Δ 170.2	53° 15,151' N, 27° 36,207' E
1426	Островки	Δ 166.2	54° 45,953' N, 26° 43,982' E
1427	Островки	Δ 147.0	52° 57,450' N, 27° 59,522' E
1428	Острово	Δ 171.0, 170.8 и 169.4	52° 51,599' N, 26° 27,388' E
1429	Островцы	223.5, 216.4 и Δ 216.0	53° 50,304' N, 26° 39,425' E
1430	Островы	Δ 182.7, 171.6 и 165.8	54° 13,131' N, 28° 57,882' E
1431	Отступ	Δ 187.1	54° 33,152' N, 27° 19,310' E
1432	Осюково	Δ 204.3	54° 44,377' N, 27° 14,394' E
1433	Отрубок	–	54° 52,016' N, 27° 22,426' E
1434	Отступ	Δ 139.9, 136.9 и 136.8	52° 45,132' N, 28° 09,502' E
1435	Отступ 1-е	225.8, 223.0 и 218.9	53° 09,763' N, 27° 00,371' E
1436	Очаково	Δ 200.4	54° 37,469' N, 29° 09,491' E
1437	Ошкирская Пуца	159.0 и 156.8	54° 21,269' N, 26° 57,182' E
II			
1438	Павловка	–	54° 43,877' N, 27° 39,971' E
1439	Павловщина	171.1, 168.7 и 168.2	53° 18,106' N, 27° 26,115' E
1440	Падари	151.1	54° 28,712' N, 26° 51,275' E
1441	Падневичи	182.6	53° 57,910' N, 26° 46,968' E
1442	Палавщина	Δ 172.7, 168.2 и 162.0	52° 54,324' N, 27° 06,361' E
1443	Палеток	148.8	52° 58,915' N, 27° 59,085' E
1444	Палом	158.4 и 156.1	54° 23,909' N, 26° 55,357' E
1445	Панов Лес	Δ 181.3, Δ 180.4, Δ 180.2	54° 19,554' N, 29° 04,793' E
1446	Панский Остров	–	53° 33,016' N, 26° 32,437' E
1447	Паньково	146.0, 145.4 и 144.6	52° 40,286' N, 27° 15,483' E
1448	Паромец 1-й	–	54° 30,489' N, 26° 44,346' E
1449	Партизанка	170.7 и 161.2	54° 13,716' N, 29° 00,308' E
1450	Пас	Δ 162.6	52° 48,414' N, 27° 04,139' E
1451	Пасака	253.2, 251.8 и 242.5	54° 05,454' N, 27° 17,759' E
1452	Пасака	Δ 196.4 и 184.2	53° 37,125' N, 27° 39,729' E
1453	Пасака	171.5	52° 51,732' N, 27° 48,216' E
1454	Пасаки	Δ 194.2, 190.5 и 185.8	53° 58,530' N, 26° 43,472' E
1455	Пасаки	190.4 и 184.7	54° 20,462' N, 28° 46,327' E
1456	Папевка	Δ 224.2	54° 25,201' N, 27° 28,189' E

1457	Пащишки	Δ 197.9, 190.9 и Δ 175.0	54° 45,456' N, 26° 37,810' E
1458	Пелека	Δ 222.9, 207.9 и 196.6	53° 55,311' N, 28° 06,308' E
1459	Пелика	237.6, 237.0 и 226.0	54° 01,901' N, 27° 48,846' E
1460	Пеличек	154.7	54° 27,588' N, 28° 24,140' E
1461	Пель	184.0 и 180.6	53° 42,257' N, 26° 44,189' E
1462	Пель	170.1	53° 49,868' N, 26° 31,242' E
1463	Пель	164.2	52° 50,154' N, 27° 53,979' E
1464	Пель	144.4 и 141.6	52° 53,926' N, 27° 58,192' E
1465	Пелюки	291.9 и 275.6	53° 46,804' N, 26° 57,599' E
1466	Первый Ручей	170.1, 168.9 и 168.4	52° 54,638' N, 28° 18,675' E
1467	Перевесный	Δ 139.9, Δ 138.8 и 137.6	52° 42,263' N, 28° 21,655' E
1468	Переволока	–	52° 56,284' N, 27° 58,288' E
1469	Переволока	170.7 и 169.3	53° 14,382' N, 27° 39,717' E
1470	Переволоки	164.2 и 163.0	53° 11,180' N, 28° 16,308' E
1471	Перекоп	169.2, 168.7 и 168.0	53° 09,794' N, 27° 52,186' E
1472	Перелесинка	Δ 192.1	53° 25,552' N, 27° 33,845' E
1473	Перенегово	182.6	54° 43,368' N, 27° 33,673' E
1474	Пересека	Δ 179.6, 177.2 и 175.8	53° 10,659' N, 27° 55,124' E
1475	Переспа	175.0, 172.5 и 171.0	52° 51,885' N, 26° 28,487' E
1476	Переток	149.1 и 148.4	52° 56,244' N, 27° 57,378' E
1477	Перетоки	Δ 210.2	53° 50,970' N, 28° 08,082' E
1478	Перетоки	Δ 203.6	53° 50,970' N, 28° 08,082' E
1479	Перетоки	171.8, 167.2 и 165.2	53° 45,304' N, 29° 04,001' E
1480	Перетоки	164.5, 162.7 и 160.0	53° 46,227' N, 29° 10,828' E
1481	Переходько	155.5, 149.4 и 149.1	53° 42,494' N, 29° 00,590' E
1482	Перехоже	Δ 161.5	52° 57,179' N, 27° 56,436' E
1483	Перуновка	180.0, 173.1 и 170.4	54° 44,420' N, 26° 53,910' E
1484	Перцы	178.1, 175.3 и 167.5	53° 29,374' N, 26° 39,131' E
1485	Песковатка	255.6 и 251.3	54° 21,638' N, 27° 59,321' E
1486	Песковатка	178.1, 170.6 и 164.4	54° 46,036' N, 26° 54,350' E
1487	Песливица	Δ 301.3	54° 08,284' N, 26° 30,267' E
1488	Пестун	–	54° 16,980' N, 27° 15,659' E
1489	Песчаная Коса	Δ 161.5	52° 57,115' N, 27° 58,504' E
1490	Песчаница	Δ 148.5	52° 59,253' N, 27° 57,191' E
1491	Песчанка	210.4 и Δ 199.2	53° 26,726' N, 26° 33,761' E
1492	Песчанка	209.8 и 179.6	53° 23,282' N, 27° 43,548' E
1493	Песчанка	Δ 197.7, 180.3 и 169.9	54° 27,730' N, 28° 53,016' E
1494	Песчанка	180.2	53° 34,156' N, 27° 37,843' E
1495	Песчаное	177.7, Δ 175.4 и 173.2	53° 37,382' N, 27° 53,482' E
1496	Песчаное	Δ 152.0 и 151.8	52° 55,426' N, 27° 51,170' E
1497	Петровская Дача	190.7, 186.8 и 183.8	53° 55,366' N, 26° 43,235' E
1498	Петролино	275.3, 273.0 и 271.6	54° 26,960' N, 27° 56,706' E
1499	Петрополье	190.1 и 183.1	54° 56,430' N, 26° 32,251' E
1500	Петрусовщина	Δ 215.0, 209.1 и 199.1	53° 50,954' N, 26° 38,395' E
1501	Петухов Брод	147.9, 146.3 и 145.9	52° 53,799' N, 28° 03,485' E
1502	Петьши	319.4, Δ 319.2 и 304.7	53° 53,801' N, 26° 57,209' E
1503	Печальник	Δ 192.1, Δ 182.8 и 171.4	54° 08,430' N, 28° 13,415' E
1504	Печи	173.8, 170.6 и 166.4	53° 47,783' N, 29° 17,472' E
1505	Печище	175.4 и 173.6	53° 38,930' N, 27° 54,051' E

1506	Печное	190.8, 188.4 и 186.4	53°49,869' N, 28°42,022' E
1507	Печь	168.4, 165.5 и 162.6	54°04,177' N, 29°03,194' E
1508	Пещеры	139.5, 138.8 и 137.6	52°43,361' N, 27°56,764' E
1509	Пещурина	Δ 184.9 и 173.6	54°09,318' N, 28°19,300' E
1510	Пигулка	171.0 и 167.9	53°20,335' N, 27°46,602' E
1511	Пиличи	Δ 186.6	53°29,000' N, 27°36,503' E
1512	Писанка	Δ 203.6 и 196.8	53°50,288' N, 28°09,622' E
1513	Писарево	Δ 153.4, Δ 143.1 и 141.3	52°43,663' N, 27°51,320' E
1514	Плавающий Мост	187.0	54°58,800' N, 27°03,368' E
1515	Плавающее Болото	Δ 180.9, 177.9 и 172.3	54°17,973' N, 28°54,703' E
1516	Плавающее Болото	166.9 и 166.7	54°16,241' N, 28°53,214' E
1517	Плентовка	185.5 и 182.9	53°52,371' N, 28°22,319' E
1518	Плеса	181.0 и 174.0	54°42,165' N, 27°00,216' E
1519	Плита	196.2, 194.8 и 194.2	54°35,934' N, 27°00,485' E
1520	Плитница	164.4, 164.1 и 162.6	52°50,599' N, 27°36,489' E
1521	Плиты	Δ 164.4, 157.5 и 157.0	54°40,767' N, 26°46,568' E
1522	Плоский Бор	Δ 171.2, 165.9 и 163.5	53°59,699' N, 26°36,774' E
1523	Плоское	152.5	52°49,827' N, 27°05,836' E
1524	Плочное	166.1, 164.1 и 162.6	53°17,579' N, 28°00,413' E
1525	Плытница	198.2, 196.9 и 161.3	53°20,813' N, 26°48,906' E
1526	Плянта	251.0	54°15,629' N, 26°39,004' E
1527	Пляса	Δ 174.6 и 157.5	53°08,415' N, 28°05,684' E
1528	Плятковка	171.1, 169.1 и 168.3	53°40,724' N, 28°08,443' E
1529	Пневье	187.8, 186.4 и 184.7	53°35,016' N, 27°20,118' E
1530	Повхов	Δ 165.0	53°17,586' N, 27°58,440' E
1531	Погибелька	Δ 148.4 и Δ 141.4	52°30,380' N, 27°55,262' E
1532	Погонка	Δ 271.7, 254.6 и Δ 254.4	54°04,713' N, 27°24,881' E
1533	Погорелица	Δ 165.7, 161.2 и 160.8	52°58,982' N, 28°15,750' E
1534	Погорелишки	304.2, 287.7 и 282.1	54°10,442' N, 27°00,764' E
1535	Погорельский Рай	180.2 и Δ 180.1	53°22,474' N, 26°47,238' E
1536	Погорье	Δ 212.0 и 197.5	53°39,275' N, 27°19,593' E
1537	Погреба	165.8	53°09,559' N, 28°02,697' E
1538	Подар	199.9	53°54,753' N, 28°01,056' E
1539	Подбаяниччи	Δ 140.5, 139.7 и 137.4	52°44,221' N, 28°20,241' E
1540	Подболотье	185.8 и 183.0	53°32,745' N, 27°22,774' E
1541	Подгаек	190.8, Δ 189.5 и 186.5	53°25,560' N, 27°19,981' E
1542	Подгай	167.6, 166.8 и 163.0	53°08,580' N, 27°28,860' E
1543	Подгориче	168.3, 166.2 и 163.2	53°37,732' N, 28°12,009' E
1544	Подгорье	172.5, 170.5 и 160.8	54°12,744' N, 28°14,149' E
1545	Подгребля	210.5, Δ 204.7 и 193.0	53°10,178' N, 26°25,540' E
1546	Поддубье	174.8, 174.7 и 172.7	53°33,035' N, 27°19,161' E
1547	Поддубье	168.7, 168.1 и 162.7	53°23,366' N, 27°10,280' E
1548	Подерь	Δ 152.6, Δ 152.5 и 151.1	52°54,762' N, 27°44,036' E
1549	Подеря	165.9 и 165.7	53°18,751' N, 27°53,535' E
1550	Подзамошье	139.1, 138.3 и 137.2	52°43,454' N, 27°59,208' E
1551	Подище	Δ 220.5, 207.2 и 205.7	53°08,078' N, 26°32,825' E

1552	Подище	Δ 169.6 и 165.2	52° 51,410' N, 27° 53,111' E
1553	Подкавгун	Δ 212.2, 181.6 и 166.7	52° 56,701' N, 26° 34,896' E
1554	Подкалино	150.3	54° 03,877' N, 26° 19,478' E
1555	Подкамень	168.7, Δ 165.7 и 164.2	53° 33,998' N, 28° 23,807' E
1556	Подлозье	165.9, 164.9 и 163.5	54° 44,215' N, 26° 48,184' E
1557	Подлубянка	164.2	54° 21,541' N, 26° 59,415' E
1558	Подлужье	191.5, Δ 188.4 и 182.1	53° 46,404' N, 26° 26,609' E
1559	Подлучки	Δ 176.0, 173.0 и Δ 171.0	53° 17,083' N, 27° 26,228' E
1560	Подлюча	169.2, 169.1 и 168.8	53° 30,878' N, 27° 54,682' E
1561	Подлядье	193.1, 184.6 и 183.9	53° 37,327' N, 27° 30,757' E
1562	Поднивы	Δ 152.6, 150.8 и 148.7	52° 44,942' N, 27° 03,556' E
1563	Подозерщина	Δ 199.2, 191.8 и 189.2	53° 25,811' N, 26° 34,035' E
1564	Подокольники	Δ 147.3 и 141.6	52° 54,698' N, 27° 59,368' E
1565	Подорожное	173.2	53° 22,341' N, 27° 32,772' E
1566	Подосово	151.8 и 151.2	52° 59,088' N, 27° 42,237' E
1567	Подречки	–	53° 40,232' N, 28° 14,443' E
1568	Подровы	170.9	54° 03,312' N, 28° 34,959' E
1569	Подросоха	Δ 202.1, 190.5 и 190.3	53° 49,030' N, 28° 06,266' E
1570	Подселятки	186.3, 181.3 и 172.2	54° 48,080' N, 26° 34,134' E
1571	Подтравище	146.6	52° 56,152' N, 27° 59,372' E
1572	Подулье	Δ 200.4, 189.9 и 176.1	53° 10,286' N, 28° 01,412' E
1573	Подхвои	Δ 228.8, 216.6 и 214.7	54° 00,614' N, 26° 48,981' E
1574	Подцегельня	Δ 172.8 и 172.6	53° 23,653' N, 27° 46,644' E
1575	Подъельник	–	53° 08,244' N, 27° 36,333' E
1576	Подьямное	Δ 179.3 и Δ 174.6	53° 21,431' N, 27° 20,637' E
1577	Подьясенец	173.4	53° 21,799' N, 27° 25,584' E
1578	Пожар	184.2, 162.4 и 160.8	53° 19,391' N, 27° 10,704' E
1579	Пожар	Δ 172.7 и 170.3	53° 20,396' N, 27° 01,278' E
1580	Пожара	160.8, 160.6 и 159.5	53° 09,366' N, 28° 12,341' E
1581	Пожарина	Δ 203.3, 191.8 и Δ 188.8	53° 36,928' N, 26° 41,980' E
1582	Пожарище	Δ 208.3 и 190.7	54° 29,258' N, 27° 17,335' E
1583	Пожарище	156.4	54° 28,072' N, 26° 57,601' E
1584	Поземково	178.7	54° 52,843' N, 26° 38,076' E
1585	Покровск	Δ 154.9	53° 36,210' N, 28° 59,215' E
1586	Полевое	191.0, 187.8 и 185.4	53° 34,283' N, 26° 41,324' E
1587	Полевое	Δ 142.1, 139.8 и 137.8	52° 40,427' N, 27° 54,311' E
1588	Полевые	160.1 и 155.4	53° 08,049' N, 28° 04,475' E
1589	Полетье	Δ 211.8, 200.0 и 198.5	53° 12,349' N, 27° 27,436' E
1590	Поле Щекотовского	164.2, 163.2 и 162.2	53° 36,866' N, 28° 12,151' E
1591	Полиново	162.7	54° 12,749' N, 28° 08,798' E
1592	Полиши	196.7	54° 11,154' N, 26° 03,712' E
1593	Половинница	204.5 и 202.0	53° 50,461' N, 28° 06,135' E
1594	Половинница	150.6, Δ 150.4 и 149.0	52° 54,610' N, 27° 53,925' E
1595	Полоски	203.0, 200.2 и 198.3	53° 45,255' N, 26° 30,762' E
1596	Полоски	Δ 153.2, Δ 152.6 и 148.6	52° 54,390' N, 27° 40,074' E
1597	Полторащено	216.0, 208.4 и 201.1	54° 26,906' N, 28° 47,449' E
1598	Польская Гряда	Δ 150.5, 148.9 и 146.4	52° 55,582' N, 28° 05,877' E
1599	Польцы	185.4 и 181.7	54° 57,145' N, 26° 36,712' E

1600	Полянка	Δ 166.7, 156.8 и 154.9	52° 52,321' N, 28° 16,828' E
1601	Полянщина	240.6, 235.9 и Δ 222.9	54° 10,225' N, 27° 51,441' E
1602	Попова Гора [10]	158.0 и 157.3	54° 19,713' N, 26° 53,756' E
1603	Попова Горка	Δ 188.5	53° 31,917' N, 28° 12,121' E
1604	Попова Гряда	Δ 174.1 и 168.6	53° 35,113' N, 28° 36,223' E
1605	Попов Брод	169.6 и 165.6	54° 10,262' N, 28° 16,311' E
1606	Попов Мост	167.5, 166.7 и 165.9	54° 08,937' N, 28° 33,827' E
1607	Поповое	174.5, Δ 173.3 и 173.0	53° 15,956' N, 27° 27,746' E
1608	Попы	–	53° 41,832' N, 28° 18,424' E
1609	Поречский Мох	Δ 169.2	53° 23,059' N, 28° 00,356' E
1610	Поречский Мох	163.8, 163.5 и 163.2	53° 21,534' N, 27° 55,051' E
1611	Поселок	168.5	54° 16,718' N, 28° 59,063' E
1612	Поташня	176.9, 175.1 и 172.3	54° 46,196' N, 27° 27,717' E
1613	Поташня	151.8 и 151.0	54° 21,755' N, 26° 42,163' E
1614	Потоки	180.8, 178.8 и 174.4	54° 16,798' N, 29° 01,641' E
1615	Потопы	Δ 158.9, Δ 156.7 и 156.3	53° 04,348' N, 28° 10,193' E
1616	Потребь	158.4	53° 07,731' N, 27° 34,395' E
1617	Потребы	166.5	53° 03,747' N, 27° 32,105' E
1618	Почапцы	–	53° 20,354' N, 27° 52,738' E
1619	Початок	186.9, 181.9 и 180.5	53° 21,877' N, 26° 40,354' E
1620	Почепово	184.6, 181.7 и 181.3	54° 56,441' N, 26° 37,849' E
1621	Праснище	168.2 и 163.9	53° 37,238' N, 28° 26,791' E
1622	Прентянская Гать	Δ 170.7, 159.5 и 157.8	54° 29,193' N, 26° 47,452' E
1623	Приборки	192.4, 187.2 и 186.3	54° 22,044' N, 28° 47,020' E
1624	Прирез	186.5	53° 06,480' N, 27° 08,047' E
1625	Присынки	147.1, 144.8 и 143.4	53° 36,737' N, 26° 28,220' E
1626	Притыки	Δ 177.0 и 175.5	53° 30,399' N, 27° 19,382' E
1627	Прихабы	Δ 214.4, 205.4 и 204.3	53° 53,319' N, 27° 59,318' E
1628	Пролетарий	167.5	53° 30,215' N, 27° 50,870' E
1629	Прости	181.9, 181.0 и 172.1	53° 22,778' N, 26° 25,102' E
1630	Прость	157.0	54° 35,758' N, 28° 18,399' E
1631	Прогреб	–	53° 09,415' N, 27° 43,101' E
1632	Проход	Δ 175.0, Δ 172.7 и 170.3	53° 21,183' N, 27° 00,756' E
1633	Проходы	Δ 153.9, 151.9 и 151.3	52° 57,780' N, 27° 47,121' E
1634	Прошин	163.1 и 160.7	53° 09,594' N, 27° 41,884' E
1635	Прудище	179.2, 174.8 и 173.4	53° 52,985' N, 28° 28,744' E
1636	Прудище	175.6, Δ 171.2 и 161.9	52° 53,871' N, 27° 26,089' E
1637	Прудок	164.1 и 163.1	53° 42,508' N, 28° 21,965' E
1638	Пруды	163.5, 161.9 и 159.7	52° 49,563' N, 26° 26,112' E
1639	Прусская Горка	–	54° 07,105' N, 26° 04,625' E
1640	Пугач	156.3 и 154.8	53° 07,273' N, 27° 35,959' E
1641	Пугач	Δ 143.4	53° 38,701' N, 26° 26,516' E
1642	Пугачево	Δ 251.5, 246.7 и 241.2	54° 18,499' N, 27° 26,877' E
1643	Пузели	245.4 и Δ 238.3	54° 15,382' N, 26° 43,767' E

1644	Пуковское Болото	Δ 153.9, 152.8 и 151.6	52° 56,678' N, 27° 49,462' E
1645	Пунищи	192.8, Δ 191.9 и 185.6	54° 11,582' N, 26° 47,556' E
1646	Пустобор	162.4 и 161.6	54° 39,180' N, 28° 31,761' E
1647	Путилица	160.3, 159.4 и 157.6	54° 45,537' N, 26° 33,123' E
1648	Путилово	Δ 256.5, 241.6 и 238.6	54° 16,417' N, 27° 21,096' E
1649	Пуща	203.8 и 191.4	54° 29,748' N, 27° 22,240' E
1650	Пуща	Δ 181.5	54° 49,939' N, 27° 14,173' E
1651	Пуща	178.8, 175.5 и 175.3	53° 42,444' N, 27° 56,512' E
1652	Пчельник	165.9, 164.0 и 163.8	54° 05,618' N, 28° 24,955' E
1653	Пчельник	150.5, 149.4 и 148.9	53° 00,219' N, 28° 00,427' E
1654	Пчельники	172.3, 163.9 и 163.8	52° 54,483' N, 26° 48,895' E
1655	Пшениный Вир	157.7 и 155.3	54° 33,200' N, 28° 21,882' E
1656	Пыж	138.3 и 136.6	52° 26,535' N, 27° 14,093' E
1657	Пыжково	166.4 и 164.6	53° 15,713' N, 27° 55,936' E
1658	Пятница	145.7, 145.0 и 144.1	52° 48,689' N, 28° 15,151' E
Р			
1659	Рабцово	–	53° 28,632' N, 27° 56,321' E
1660	Радец	158.0	54° 37,469' N, 28° 15,488' E
1661	Радимо	184.0, Δ 181.2 и 176.9	53° 58,343' N, 28° 21,804' E
1662	Радиново	165.7, 163.7 и 159.8	53° 01,245' N, 28° 20,594' E
1663	Радионов Луг	Δ 192.1 и 185.8	54° 07,324' N, 28° 14,211' E
1664	Радицкий Лес	181.9, 181.8 и 180.4	54° 19,040' N, 29° 01,949' E
1665	Радково	210.4, 210.1 и 205.3	53° 09,603' N, 26° 45,596' E
1666	Радовец	Δ 155.1 и 153.1	52° 45,818' N, 27° 12,986' E
1667	Разващено	Δ 158.4	52° 44,405' N, 27° 45,509' E
1668	Раздоры	–	54° 26,817' N, 26° 52,002' E
1669	Разлоги	165.0	54° 37,630' N, 28° 34,408' E
1670	Разсочино	191.0 и 177.6	54° 30,415' N, 29° 12,286' E
1671	Разумовщина	184.8 и 179.1	53° 27,106' N, 27° 33,351' E
1672	Ракитник	Δ 179.2 и 170.5	52° 51,769' N, 27° 46,220' E
1673	Ракитник	172.3, Δ 164.1 и 161.9	52° 51,549' N, 26° 33,390' E
1674	Ракитчино	252.4, 242.0 и 198.8	54° 08,799' N, 27° 52,332' E
1675	Раковское	Δ 143.4, 140.6 и Δ 139.3	52° 38,498' N, 27° 51,646' E
1676	Раскопанная Гора	Δ 144.4 и 141.0	52° 33,536' N, 27° 53,011' E
1677	Расочина	169.6, 167.4 и 164.8	53° 01,593' N, 27° 15,586' E
1678	Рассохи	226.2, 222.2 и 219.1	53° 56,888' N, 28° 05,975' E
1679	Растероп	Δ 268.6, 264.0 и 258.8	54° 15,974' N, 27° 24,374' E
1670	Расчиново	154.7 и 151.9	54° 20,802' N, 26° 38,944' E
1671	Ратное	165.5	53° 37,867' N, 28° 27,219' E
1672	Рачелье	150.8	52° 55,997' N, 27° 49,554' E
1673	Репище	176.4	54° 46,694' N, 27° 16,735' E
1674	Репище Мал.	180.6	54° 58,086' N, 27° 10,860' E
1675	Репушиха	186.4, Δ 183.8 и 180.1	54° 08,808' N, 26° 05,425' E
1676	Реченский	142.5	52° 41,662' N, 27° 51,511' E
1677	Речка	173.2, 158.2 и 158.0	53° 09,579' N, 28° 04,015' E
1678	Ржавка	Δ 204.6 и Δ 197.2	53° 40,741' N, 27° 09,901' E
1679	Ризино	311.0, Δ 307.7 и 291.0	54° 09,137' N, 27° 46,756' E
1680	Робск	189.7, 188.3 и 186.9	54° 28,313' N, 28° 35,068' E

1681	Ровки	Δ 173.2	52° 49,344' N, 27° 66,281' E
1682	Ровный Остуг	161.7, 157.8 и 157.2	53° 59,183' N, 26° 33,987' E
1683	Ровцы	Δ 143.3, 142.5 и 139.1	53° 47,578' N, 26° 19,374' E
1684	Рог	169.7 и 167.8	53° 17,034' N, 27° 21,615' E
1685	Роги	Δ 164.6	53° 17,720' N, 27° 48,903' E
1686	Роговица	Δ 188.2, 187.3 и 184.0	53° 40,944' N, 28° 01,935' E
1687	Рог Радовца	Δ 155.1, 147.9 и 146.8	52° 45,153' N, 27° 12,222' E
1688	Рододейково	238.8	54° 04,414' N, 26° 44,311' E
1689	Роевка	269.5, 247.6 и 225.0	54° 07,028' N, 26° 34,811' E
1690	Рожанский Лес	155.5 и 154.8	52° 46,293' N, 27° 01,339' E
1691	Рожежное	148.7 и 148.5	54° 00,163' N, 28° 53,499' E
1692	Рожки	151.3, 150.5 и 149.6	53° 59,173' N, 26° 26,173' E
1693	Розаны	Δ 211.5	54° 57,445' N, 27° 02,803' E
1694	Розтае	191.9, 191.4 и 190.6	53° 35,992' N, 26° 53,505' E
1695	Ройства	–	53° 50,386' N, 26° 32,050' E
1696	Рокашевский Лес	Δ 156.7	52° 48,399' N, 27° 08,607' E
1697	Романово	217.8, 202.7 и 198.9	54° 17,139' N, 27° 18,977' E
1698	Романовщина	–	54° 28,972' N, 28° 43,578' E
1699	Романовщина	Δ 230.4 и 183.9	54° 55,135' N, 27° 09,154' E
1700	Ромашиха	168.2	53° 52,861' N, 26° 34,171' E
1701	Роса	Δ 215.8, 213.1 и 205.1	54° 15,460' N, 28° 08,436' E
1702	Роскошь	Δ 230.4 и Δ 226.3	54° 56,253' N, 27° 10,736' E
1703	Роца	170.0, 169.2 и 168.3	54° 36,452' N, 29° 11,781' E
1704	Рублевки	167.9	54° 21,459' N, 28° 54,332' E
1705	Рудава	183.4, 152.9 и 146.2	54° 54,635' N, 26° 21,516' E
1706	Рудевичи	318.1	53° 49,765' N, 26° 54,864' E
1707	Рудницкая Лесная Дача	172.0 и Δ 168.4	53° 19,248' N, 27° 00,149' E
1708	Рудня	169.5, 164.8 и 162.9	54° 39,236' N, 26° 53,563' E
1709	Рудовская Пуца	158.4, 155.9 и 154.4	54° 22,776' N, 26° 56,907' E
1710	Руды	160.2	53° 19,567' N, 28° 13,876' E
1711	Рудянка	179.2	53° 51,847' N, 28° 27,368' E
1712	Ружанполь	168.7	53° 33,839' N, 28° 08,969' E
1713	Рулев	165.2, 160.7 и 159.0	52° 51,423' N, 27° 54,972' E
1714	Рулёво	Δ 182.1, 178.3 и 168.8	53° 18,018' N, 27° 08,148' E
1715	Русецковщина	194.4, Δ 193.4 и 190.6	53° 36,914' N, 27° 16,567' E
1716	Рутин	155.2, 153.7 и 152.9	52° 49,230' N, 26° 53,052' E
1717	Рувовино	227.3, 226.0 и 220.3	54° 00,448' N, 27° 48,888' E
1718	Ручей	Δ 235.4, Δ 232.3, Δ 218.8	54° 36,180' N, 28° 05,907' E
1719	Рыбак	200.0, 180.2 и 170.1	53° 00,841' N, 27° 53,536' E
1720	Рыбчино	159.9, Δ 156.6 и 153.4	54° 21,820' N, 26° 35,004' E
1721	Рыгоров Борок	147.0 и 143.7	53° 52,666' N, 26° 22,785' E
1722	Рыжевщина	163.2, 158.1 и 153.4	54° 27,368' N, 26° 47,508' E
1723	Рымшово	190.9 и 186.1	54° 57,014' N, 27° 07,847' E
1724	Рысовщина	182.9, 181.4 и Δ 180.8	53° 29,478' N, 27° 20,403' E
1725	Рябина	Δ 183.6, 163.2 и 160.0	53° 17,194' N, 28° 19,680' E
1726	Рябинище	171.0, 170.1 и 169.7	54° 00,366' N, 28° 50,031' E
1727	Рябиновка	168.7 и 164.9	54° 13,155' N, 29° 06,268' E

С			
1728	Савильска	Δ 157.1 и 152.8	52° 40,621' N, 27° 04,396' E
1729	Савино	227.2, 224.6 и 222.6	54° 25,689' N, 27° 34,202' E
1730	Савин Угол	168.1, 165.2 и 165.0	54° 07,364' N, 28° 28,759' E
1731	Савины	Δ 172.8 и 172.6	53° 22,979' N, 27° 36,569' E
1732	Савицкое	195.8, 193.1 и 176.2	54° 50,443' N, 27° 24,843' E
1733	Садовщина	178.7	54° 53,021' N, 26° 38,088' E
1734	Саковщина	229.0, 215.4 и 210.5	54° 16,385' N, 27° 56,346' E
1735	Сальковщина	190.8, 188.1 и 186.9	53° 05,304' N, 26° 52,071' E
1736	Самсоновка	Δ 218.3, 217.9 и 204.5	54° 33,281' N, 28° 47,752' E
1737	Самсоново	183.8, 183.0 и 182.3	54° 57,685' N, 26° 59,738' E
1738	Саньки	160.3 и 158.8	53° 11,281' N, 27° 37,525' E
1739	Сапун-Гряда	163.0	53° 19,615' N, 28° 02,939' E
1740	Сахаровщина	170.1, 166.0 и 160.3	53° 42,578' N, 29° 06,173' E
1741	Сахран	Δ 194.0, 180.6 и 176.9	53° 07,797' N, 28° 01,915' E
1742	Свентецкие	160.2 и 155.1	54° 35,720' N, 26° 45,411' E
1743	Свержевский Курган	Δ 182.7, 173.1 и 165.8	54° 12,728' N, 28° 55,634' E
1744	Светенское	172.0 и 171.2	53° 37,712' N, 27° 57,038' E
1745	Свинуха	195.8	54° 52,849' N, 27° 01,605' E
1746	Свиридовка	Δ 223.1, 215.2 и 201.5	54° 28,506' N, 28° 47,520' E
1747	Свиридовщина	269.2, 264.0 и 260.5	54° 02,264' N, 27° 23,198' E
1748	Свирнище	160.3, 158.8 и 152.0	54° 46,891' N, 26° 32,886' E
1749	Свирь Стецковский	–	54° 52,352' N, 26° 25,449' E
1750	Святязь	Δ 206.6, 190.5 и 176.5	53° 10,807' N, 26° 38,409' E
1751	Святая Сосна	186.1	53° 16,953' N, 27° 06,471' E
1752	Святое Поле	185.1, Δ 183.1 и 179.2	53° 09,467' N, 27° 58,215' E
1753	Святоозерский Мох	145.3 и 145.2	52° 43,003' N, 27° 35,375' E
1754	Священный Колодец	Δ 143.3	53° 39,693' N, 26° 25,584' E
1755	Севель	Δ 157.6	52° 55,789' N, 27° 29,592' E
1756	Сейково	162.2, Δ 160.0 и 158.6	53° 02,253' N, 27° 49,614' E
1757	Селевщина	–	53° 48,536' N, 26° 55,311' E
1758	Селиба	165.8	53° 37,985' N, 28° 26,114' E
1759	Селица	193.0, 190.6 и 181.5	53° 38,802' N, 26° 39,726' E
1760	Селище	–	54° 57,050' N, 27° 03,297' E
1761	Селище	–	54° 15,147' N, 29° 06,742' E
1762	Селище	–	52° 50,784' N, 27° 47,789' E
1763	Селище	188.2, 179.0 и 175.8	54° 39,277' N, 26° 57,788' E
1764	Селянская Праца	Δ 181.6, 179.3 и 177.9	53° 41,442' N, 28° 33,222' E
1765	Семены	Δ 266.0 и 246.0	54° 15,502' N, 26° 34,727' E
1766	Семира	167.6, 163.4 и 162.0	53° 40,770' N, 29° 05,755' E
1767	Семихвойник	153.2 и 150.0	54° 25,053' N, 26° 45,734' E
1768	Семяшково	162.7, 162.5 и 158.4	54° 24,538' N, 26° 58,563' E
1769	Сенчуково	189.0, 188.7 и 181.4	53° 29,369' N, 27° 41,389' E
1770	Серафим	Δ 189.3	53° 19,875' N, 28° 15,116' E
1771	Середь	Δ 146.5	52° 42,583' N, 27° 08,234' E

1772	Сермяжка	Δ 203.3, 194.5 и 179.4	53° 37,851' N, 26° 42,336' E
1773	Сетище	145.9	52° 43,817' N, 27° 10,018' E
1774	Сетница	Δ 206.0, 202.8 и 186.9	54° 49,161' N, 27° 01,286' E
1775	Сетнов	Δ 165.5	54° 28,281' N, 27° 11,397' E
1776	Сетное	Δ 177.4, 173.0 и Δ 172.8	53° 23,602' N, 27° 37,176' E
1777	Сетчиhi	169.0, 167.6 и 164.6	54° 45,284' N, 26° 58,541' E
1778	Сиверщина	177.3, 174.6 и 166.3	53° 43,630' N, 28° 19,619' E
1779	Сивужино	260.5, 251.0 и 240.3	53° 45,926' N, 27° 04,182' E
1780	Сивцы	173.7 и 172.2	53° 41,088' N, 28° 38,972' E
1781	Сивый Камень	172.1 и 167.6	54° 36,333' N, 28° 33,219' E
1782	Сидевичи	211.8, 207.8 и 204.9	53° 52,756' N, 26° 40,359' E
1783	Сидорово	140.9, 140.3 и Δ 138.4	52° 28,776' N, 27° 10,492' E
1784	Силичи	170.5 и 169.4	54° 00,583' N, 28° 31,443' E
1785	Симоновка	Δ 169.7, 162.7 и 161.9	53° 42,676' N, 28° 52,466' E
1786	Синюха	Δ 183.5, 182.8 и 182.3	54° 44,545' N, 27° 31,162' E
1787	Синяки	Δ 159.9 и 158.0	52° 52,209' N, 26° 50,768' E
1788	Сироты	204.0, Δ 192.8 и 186.1	54° 33,634' N, 27° 11,551' E
1789	Ситник	Δ 221.7	54° 27,256' N, 27° 25,934' E
1790	Ситник	Δ 187.0, 182.8 и 176.0	53° 34,245' N, 26° 39,838' E
1791	Ситники	Δ 187.9 и 173.2	54° 21,016' N, 27° 06,326' E
1792	Скибы	171.7 и 171.0	53° 14,751' N, 27° 23,912' E
1793	Скиповское Болото	206.0, 200.7 и 197.0	53° 53,695' N, 26° 41,665' E
1794	Скок	169.5 и Δ 166.3	54° 48,194' N, 26° 49,123' E
1795	Скринище	Δ 167.4 и Δ 159.5	54° 25,031' N, 26° 55,556' E
1796	Скуплино	192.1	54° 26,749' N, 28° 15,785' E
1797	Сластовка	171.6, 168.0 и 167.0	54° 36,265' N, 27° 23,598' E
1798	Слещы	203.8	54° 28,912' N, 29° 24,562' E
1799	Сливская Дача	168.8, 167.1 и 166.3	53° 06,458' N, 27° 51,981' E
1800	Слобода	Δ 203.0, 199.7 и 193.9	54° 36,166' N, 27° 49,464' E
1801	Слободка	155.5 и 154.5	53° 02,375' N, 28° 12,069' E
1802	Словч	Δ 181.8	54° 14,405' N, 29° 05,308' E
1803	Смоленщина	200.5, Δ 198.0 и 194.4	53° 06,215' N, 26° 53,559' E
1804	Смольница	–	53° 33,761' N, 26° 32,516' E
1805	Смольный Стан	Δ 195.9 и 190.6	54° 18,825' N, 28° 42,725' E
1806	Смолья	Δ 201.5 и 200.1	53° 53,783' N, 28° 11,655' E
1807	Смоляная Печь	200.0, 198.5 и 186.6	53° 12,836' N, 27° 28,880' E
1808	Смоляная Яма	187.5, 184.3 и 183.4	54° 05,070' N, 28° 13,468' E
1809	Смоляница	163.7	53° 12,682' N, 27° 40,113' E
1810	Смолянка	Δ 142.0, 141.8 и Δ 140.7	52° 41,830' N, 28° 06,356' E
1811	Смолярня	205.4, 202.1 и 200.4	53° 51,281' N, 28° 11,788' E
1812	Смолярня	Δ 182.7, 171.6 и 167.9	54° 13,131' N, 28° 57,882' E
1813	Смолярня	160.8, 160.6 и 160.3	53° 17,583' N, 28° 06,311' E
1814	Смолярня	150.5, 149.4 и 147.0	53° 00,028' N, 28° 02,362' E
1815	Смоляры	170.9, 170.0 и 167.4	53° 20,699' N, 27° 17,252' E
1816	Смуги	147.1, 145.9 и 145.6	52° 41,205' N, 27° 07,295' E
1817	Смуровщина	165.3, 162.2 и 162.1	53° 02,697' N, 27° 52,600' E
1818	Сношовское Болото	–	52° 27,130' N, 27° 47,332' E

1819	Снуга	169.7, 169.3 и 148.1	54°00,818' N, 28°52,152' E
1820	Собачья Лощина	160.9, 149.9 и 149.4	54°26,143' N, 26°49,990' E
1821	Собейки	197.7, Δ 193.9 и 189.5	53°06,358' N, 26°36,999' E
1822	Сойки	199.7	54°24,197' N, 28°41,710' E
1823	Сокол	164.9	53°22,996' N, 27°04,134' E
1824	Соколки	271.0 и 262.4	54°26,517' N, 27°56,851' E
1825	Соколовский	155.5, 154.2 и 152.8	53°04,496' N, 28°06,577' E
1826	Соколовщина	166.1, 165.6 и 164.1	53°16,482' N, 27°48,277' E
1827	Соколы	Δ 188.0, 177.3 и 175.7	53°53,768' N, 28°28,066' E
1828	Соловьев Лес	146.6	52°56,854' N, 27°59,430' E
1829	Солодка	156.3, Δ 155.0 и 154.2	52°49,825' N, 26°50,410' E
1830	Соломенное	163.9, Δ 162.1 и 161.7	53°08,381' N, 28°22,841' E
1831	Соматыгов Лес	158.3, 157.7 и 157.4	53°05,763' N, 27°43,602' E
1832	Сороково	212.3, 211.7 и 205.0	54°02,907' N, 28°01,288' E
1833	Сорочино	Δ 203.6, 200.2 и 193.7	54°27,810' N, 27°23,832' E
1834	Сорский Сенник	162.4, 160.8 и 160.6	54°13,730' N, 28°13,238' E
1835	Сосенские- Пасеки	Δ 168.3, 166.0 и 158.7	54°30,793' N, 27°11,919' E
1836	Сосновка	174.3, 168.4 и 168.2	54°55,015' N, 26°51,376' E
1837	Сосновый Бор	160.7, Δ 160.5 и 160.4	54°34,397' N, 28°28,507' E
1838	Софоново	166.7	53°28,128' N, 28°06,365' E
1839	Сплошная	138.9, 137.9 и 137.3	52°27,507' N, 27°11,871' E
1840	Способова Поляна	Δ 179.2, 179.1 и 175.0	53°59,478' N, 28°28,083' E
1841	Средняя	–	53°10,172' N, 27°48,239' E
1842	Срелевщина	Δ 179.3, 176.6 и 175.2	53°22,279' N, 27°23,032' E
1843	Стажарье	189.5	54°56,888' N, 27°04,892' E
1844	Стаи	192.4, Δ 190.7 и 181.9	53°34,818' N, 27°12,211' E
1845	Стайница	193.0, Δ 190.2 и 188.3	53°39,724' N, 26°42,044' E
1846	Сталюгово	Δ 186.0, 184.4 и 181.4	53°43,017' N, 28°04,359' E
1847	Станево	Δ 228.4 и Δ 216.1	53°58,782' N, 26°50,599' E
1848	Станки	Δ 170.8, 164.1 и 163.1	53°41,729' N, 29°05,907' E
1849	Станок	–	54°21,966' N, 28°39,313' E
1850	Станьковщина	Δ 297.9, Δ 283.4, Δ 280.0	53°48,855' N, 27°08,538' E
1851	Стар. Величковичи	Δ 148.4, 145.7 и 144.7	52°39,671' N, 27°13,907' E
1852	Старевская Дача	174.3, 173.4 и 172.7	53°07,258' N, 27°56,899' E
1853	Старина	Δ 229.6 и 211.1	53°03,416' N, 26°34,666' E
1854	Старина	171.6, Δ 152.9 и 151.8	52°59,001' N, 27°55,093' E
1855	Старина	165.4, 163.2 и 162.5	53°05,301' N, 28°17,913' E
1856	Старина	146.5 и 145.8	53°44,199' N, 28°58,701' E
1857	Старинка	187.8 и 185.6	54°54,845' N, 26°35,081' E
1858	Старинка	173.6 и 172.7	53°55,374' N, 26°36,382' E
1859	Старинки	Δ 293.2, 276.0 и 273.2	54°08,674' N, 27°48,872' E
1860	Старинки	227.9 и 215.8	54°02,033' N, 26°56,068' E
1861	Старинки	217.8, 214.7 и 210.0	54°00,278' N, 26°51,018' E

1862	Старинские Углы	216.1, 214.4 и 205.2	54° 21,201' N, 27° 23,877' E
1863	Старицкий Лес	203.0, 190.5 и 186.3	53° 14,801' N, 27° 15,423' E
1864	Стародорожское Поле	178.0, Δ 176.9 и 176.4	53° 08,758' N, 27° 58,471' E
1865	Старое	144.2 и 143.6	52° 35,105' N, 27° 10,702' E
1866	Старое Жосно	Δ 230.4, 220.3 и 204.8	54° 55,580' N, 27° 11,851' E
1867	Старое Село	200.9, 186.0 и Δ 180.3	54° 19,017' N, 26° 40,258' E
1868	Староселье	–	54° 16,283' N, 28° 24,105' E
1869	Староселье	166.5, 166.1 и 161.4	53° 31,961' N, 28° 21,041' E
1870	Стар. Смолярня	Δ 171.2	53° 13,245' N, 27° 41,124' E
1871	Старый Мост	175.2	53° 24,899' N, 27° 34,647' E
1872	Статкевщина	Δ 164.0, 152.0 и 151.6	52° 54,484' N, 27° 50,176' E
1873	Шашково	212.4	54° 27,997' N, 27° 27,938' E
1874	Шашье	180.0	54° 27,620' N, 27° 20,782' E
1875	Шежки	Δ 210.2	53° 59,278' N, 28° 06,363' E
1876	Шепашино	193.0	54° 58,684' N, 27° 01,097' E
1877	Шепковка	183.8	53° 11,030' N, 27° 29,191' E
1978	Штипка	181.6, 174.3 и 173.2	53° 25,221' N, 27° 39,627' E
1879	Шойло	163.6 и 161.4	53° 08,747' N, 27° 41,917' E
1880	Шойло	154.1	53° 00,181' N, 28° 14,331' E
1881	Шоки	184.8 и 171.8	53° 09,426' N, 28° 01,948' E
1882	Шолпице	Δ 183.6, 163.2 и 161.1	53° 17,866' N, 28° 19,683' E
1883	Шорожевка	213.7, 197.7 и 189.7	54° 37,207' N, 27° 50,058' E
1884	Шрамоватый	152.9, 152.7 и 151.1	52° 49,282' N, 26° 55,032' E
1885	Страховая Гора	Δ 202.0	53° 50,646' N, 28° 14,140' E
1886	Стрельница	161.6 и 161.4	53° 54,089' N, 26° 30,178' E
1887	Стрельня	Δ 158.5, 158.1 и 156.8	54° 20,980' N, 26° 52,815' E
1888	Стрельцы	Δ 188.9	54° 27,086' N, 29° 13,155' E
1889	Стрепишки	187.3 и 181.4	54° 55,361' N, 26° 39,126' E
1890	Стрижево	148.7, 148.3 и 146.2	53° 35,594' N, 26° 30,560' E
1891	Стрижево	144.4 и 143.4	53° 41,524' N, 26° 24,154' E
1892	Стрижице	189.5	54° 22,527' N, 27° 28,896' E
1893	Стром	186.5, 178.1 и 176.8	53° 24,257' N, 27° 27,880' E
1894	Струменье	156.6	54° 32,352' N, 26° 42,279' E
1895	Студенец	176.1, 172.1 и 167.2	52° 51,702' N, 27° 51,205' E
1896	Студенка	192.2, 188.2 и 173.3	54° 07,564' N, 28° 06,334' E
1897	Ступице	177.3, 167.5 и 167.0	52° 50,492' N, 26° 38,399' E
1898	Ступице	151.8 и 150.9	53° 00,393' N, 27° 59,164' E
1899	Ступня	190.2	53° 38,116' N, 27° 36,756' E
1900	Ступы	151.7 и 146.1	53° 50,365' N, 26° 23,047' E
1901	Суббагино	Δ 231.4, 228.7 и 219.1	54° 26,789' N, 27° 38,268' E
1902	Сула	142.4	53° 35,221' N, 26° 31,506' E
1903	Сутоки	190.4, 182.5 и 166.6	53° 37,552' N, 26° 47,058' E
1904	Сутоки	185.8, 183.7 и 181.5	53° 59,119' N, 26° 41,838' E
1905	Сутоки	159.8, 159.2 и 156.2	54° 43,022' N, 26° 43,137' E
1906	Сутоки	159.1 и 155.4	54° 39,513' N, 26° 47,989' E
1907	Сухой Бор	182.9, 182.4 и 182.2	53° 33,397' N, 27° 34,681' E

1908	Сухой Остров	Δ 189.9, Δ 184.8 и 168.9	54° 11,026' N, 28° 09,342' E
1909	Сушилка	Δ 152.9 и 152.1	52° 57,810' N, 27° 54,730' E
1910	Сушко	181.5, 177.2 и 171.9	53° 35,552' N, 27° 57,790' E
1911	Сыроводнов	169.2	53° 15,889' N, 27° 47,833' E
1912	Сыроводное	169.2 и 166.8	53° 15,886' N, 27° 47,833' E
1913	Сыч	–	52° 44,086' N, 27° 04,405' E
1914	Сыч	155.0, 152.1 и 149.3	52° 58,112' N, 27° 53,565' E
1915	Сычевский Гай	Δ 214.0, 206.0 и 196.6	53° 11,072' N, 26° 17,872' E
1916			
1917	Табор	Δ 204.7, 184.2 и 178.7	54° 25,911' N, 27° 21,095' E
1918	Таборище	155.8, 152.1 и 149.8	54° 27,041' N, 26° 55,717' E
1919	Тальский Борок	Δ 167.3 и 155.5	52° 52,772' N, 27° 54,088' E
1920	Тальский Лесок	143.6	52° 55,232' N, 27° 59,036' E
1921	Тарасовщина	–	53° 15,380' N, 26° 44,261' E
1922	Тартак	185.0 и 177.5	54° 31,352' N, 27° 42,802' E
1923	Теклемир	180.6 и 165.2	54° 42,145' N, 26° 38,495' E
1924	Текучий Мох	Δ 146.6 и 145.3	52° 42,333' N, 27° 40,161' E
1925	Телюки	188.5, 185.4 и 184.0	54° 17,460' N, 28° 40,417' E
1926	Телятки	–	54° 20,548' N, 26° 44,217' E
1927	Темные Ляды	184.2, 183.4 и 180.1	53° 30,081' N, 26° 49,546' E
1928	Темный Бор	248.5, Δ 238.5 и 226.9	53° 53,192' N, 27° 47,792' E
1929	Темный Борок	Δ 168.8, 165.0 и 164.2	53° 01,224' N, 28° 27,159' E
1930	Тербино	Δ 184.9, 171.3 и 170.6	53° 48,751' N, 26° 28,988' E
1931	Теребежье	Δ 194.0, 186.3 и 156.6	54° 48,230' N, 26° 30,337' E
1932	Теребин	Δ 160.0, 156.4 и 155.2	53° 02,070' N, 27° 48,076' E
1933	Терездвор	Δ 189.8, 185.4 и 181.0	54° 53,998' N, 27° 15,756' E
1934	Тереховичи	155.1 и 150.0	53° 02,755' N, 28° 09,204' E
1935	Тереховское Болото	155.4, 155.1 и 150.9	53° 03,066' N, 28° 08,955' E
1936	Терешка	–	54° 43,508' N, 26° 38,885' E
1937	Тертеж	186.1	53° 17,493' N, 27° 07,676' E
1938	Тертеж	174.1 и 155.7	54° 42,849' N, 26° 35,826' E
1939	Тетерки	Δ 208.7, 207.8 и 191.6	53° 45,745' N, 26° 42,576' E
1940	Ткачевщина	204.8, 193.4 и 193.2	53° 13,681' N, 27° 14,272' E
1941	Товпеки	–	53° 05,285' N, 27° 27,388' E
1942	Токари	Δ 221.7 и 211.8	54° 27,146' N, 27° 27,858' E
1943	Токовицкое Болото	168.7 и 164.2	53° 32,928' N, 28° 22,372' E
1944	Толкачи	Δ 140.9 и 140.2	52° 31,934' N, 27° 31,543' E
1945	Толстуха	–	53° 34,184' N, 27° 13,403' E
1946	Топило	148.2	53° 36,789' N, 26° 31,743' E
1947	Топчак	Δ 157.6	54° 25,469' N, 26° 38,263' E
1948	Торфяник	153.2 и 152.1	53° 00,177' N, 27° 43,463' E
1949	Торфяник	152.8 и 152.7	52° 55,802' N, 27° 48,435' E
1950	Торчишник	185.3, 183.6 и 176.5	54° 47,931' N, 27° 04,235' E
1951	Требушиха	Δ 157.5 и 152.1	54° 31,319' N, 26° 42,087' E
1952	Трегубов	199.6, 194.2 и 190.8	54° 27,224' N, 28° 50,516' E
1953	Треново	166.2 и 164.9	54° 44,018' N, 26° 50,077' E

1954	Треуханы	–	53° 11,891' N, 26° 30,717' E
1955	Трестен	Δ 232.0	54° 24,554' N, 27° 36,357' E
1956	Третьяки	200.3 и 190.2	54° 32,877' N, 27° 46,905' E
1957	Третьячиха	218.3 и 203.8	54° 23,293' N, 27° 25,686' E
1958	Трилетка	193.7, 190.8 и 190.5	53° 06,159' N, 26° 51,166' E
1959	Трилис	158.6 и 157.4	53° 07,635' N, 27° 39,768' E
1960	Три Моста	151.8 и 151.7	52° 54,881' N, 27° 47,149' E
1961	Триста Десятин	Δ 185.9, 164.5 и 158.6	52° 49,237' N, 27° 52,858' E
1962	Троевка	Δ 175.8	53° 33,119' N, 27° 12,848' E
1963	Тропли	145.6 и 145.4	52° 41,541' N, 27° 10,452' E
1964	Тростянка	148.0	53° 31,237' N, 26° 34,305' E
1965	Трубачи	176.8, 175.5 и 171.0	54° 41,039' N, 26° 57,904' E
1966	Трудовой	166.1 и 163.9	52° 55,408' N, 27° 08,932' E
1967	Трусковщина	190.5, 186.2 и 185.7	53° 21,115' N, 26° 25,238' E
1968	Трусовичи	248.4, 246.4 и 233.8	54° 14,815' N, 27° 22,500' E
1969	Трутенки	187.6 и Δ 182.8	53° 45,939' N, 28° 22,498' E
1970	Тула	154.6 и 153.7	52° 48,227' N, 26° 59,063' E
1971	Туленка	146.9	53° 34,124' N, 26° 32,015' E
1972	Турная Гора [10]	–	53° 34,942' N, 28° 29,109' E
1973	Турово	145.9	52° 43,536' N, 27° 08,728' E
1974	Турок	–	54° 48,230' N, 27° 28,880' E
1975	Туца	Δ 165.6	54° 50,182' N, 26° 23,002' E
1976	Тышкевич	–	54° 24,146' N, 26° 53,189' E
1977	Тютька	144.8	53° 50,885' N, 26° 21,756' E
1978	Тягтешь	174.2	53° 25,291' N, 27° 08,899' E
У			
1979	Уборки	190.5, 180.4 и 176.2	53° 48,812' N, 27° 58,177' E
1980	Уборки	Δ 161.5 и 160.8	53° 24,364' N, 28° 13,574' E
1981	Уборок	–	53° 41,746' N, 28° 16,724' E
1982	Увимск	Δ 165.3, 165.1 и 162.2	53° 11,096' N, 28° 20,218' E
1983	Углы	Δ 203.3, 185.9 и 179.1	53° 31,926' N, 27° 43,576' E
1984	Углы	186.2, 181.1 и 178.2	54° 49,614' N, 27° 02,689' E
1985	Углы	182.1, 180.5 и 174.7	53° 33,617' N, 27° 18,761' E
1986	Углы	Δ 174.4, 170.0 и 166.6	54° 45,284' N, 26° 51,278' E
1987	Углы	153.4	54° 27,447' N, 26° 46,088' E
1988	Углы	147.2, 146.8 и 146.1	52° 50,299' N, 28° 24,979' E
1989	Угол	171.5, 168.1 и 167.0	53° 13,763' N, 27° 56,037' E
1990	Угол	170.5	53° 36,141' N, 27° 53,473' E
1991	Уголье	–	53° 42,243' N, 28° 58,947' E
1992	Узеслово	–	53° 22,787' N, 28° 08,805' E
1993	Узкое	191.8 и 185.7	53° 35,385' N, 27° 34,236' E
1994	Узляны	183.4, 179.7 и 179.3	54° 39,025' N, 27° 25,249' E
1995	Украина	Δ 179.7, 177.7 и Δ 175.0	54° 05,922' N, 28° 33,977' E
1996	Улитское	Δ 190.9, 189.9 и Δ 189.7	54° 40,361' N, 27° 03,193' E
1997	Улица	153.2, 163.0 и 162.4	53° 06,482' N, 28° 16,410' E
1998	Улла	158.9, 158.1 и 155.2	54° 33,579' N, 26° 48,043' E
1999	Ульнице	181.9	54° 57,775' N, 27° 10,437' E
2000	Унацево	182.3	54° 46,937' N, 26° 56,560' E

2001	Урвант	191.6, Δ 188.6 и 185.7	53° 20,163' N, 26° 29,534' E
2002	Урвант	189.9 и 175.2	53° 20,188' N, 26° 30,321' E
2003	Уречье	186.4, 184.7 и 184.4	53° 34,795' N, 27° 18,661' E
2004	Урога	151.9	52° 55,265' N, 27° 50,910' E
2005	Урюпа	144.5, 140.3 и 137.7	52° 46,782' N, 27° 58,808' E
2006	Усоски	154.5	54° 32,260' N, 28° 25,196' E
2007	Усох	158.0 и Δ 157.7	53° 01,811' N, 28° 08,228' E
2008	Усох	147.9 и Δ 147.3	52° 54,550' N, 27° 56,545' E
2009	Усохи	158.1 и 157.8	53° 19,463' N, 28° 22,783' E
2010	Усти	–	52° 55,685' N, 27° 58,094' E
2011	Устрань	217.5	54° 32,756' N, 28° 37,839' E
2012	Устрень	168.2	54° 24,464' N, 27° 01,651' E
2013	Устронь	190.2 и 189.5	54° 57,158' N, 27° 04,846' E
2014	Устронь	Δ 160.2 и 156.2	54° 30,489' N, 26° 40,727' E
2015	Уступ	148.4, 146.5 и 146.3	52° 45,973' N, 27° 10,152' E
2016	Устьенск	160.2, 157.6 и 156.3	53° 55,751' N, 26° 30,961' E
2017	Уша	148.3	54° 22,519' N, 26° 44,207' E
Ф			
2018	Фабрика	Δ 228.2, 215.3 и 209.7	53° 57,354' N, 28° 09,448' E
2019	Фелищяново	Δ 222.0 и 210.0	53° 51,026' N, 26° 45,150' E
2020	Филимоново	Δ 157.1 и 146.4	52° 41,396' N, 27° 05,507' E
2021	Фомино Бологце	Δ 164.6, Δ 145.8, Δ 140.2	52° 32,396' N, 28° 08,430' E
2022	Франполь	Δ 226.4, 220.1 и 196.5	54° 17,877' N, 26° 45,475' E
Х			
2023	Хаймово	173.5 и 170.2	53° 14,127' N, 27° 34,294' E
2024	Хамистровка	Δ 184.9	54° 43,771' N, 27° 24,612' E
2025	Хатешево	179.9 и Δ 173.8	53° 32,163' N, 27° 58,971' E
2026	Хатучицкий Лес	151.0	54° 21,899' N, 26° 41,681' E
2027	Хацки	158.8, 155.0 и 152.0	54° 46,998' N, 26° 32,108' E
2028	Хвойник	200.4, 195.4 и 190.2	53° 01,976' N, 26° 30,601' E
2029	Хвойники	185.6, Δ 184.4 и 170.5	53° 04,844' N, 28° 25,168' E
2030	Хвоща	186.7, 179.8 и 167.7	54° 07,765' N, 28° 08,173' E
2031	Хвощанка	Δ 174.6	53° 08,902' N, 28° 02,817' E
2032	Хвощевка	–	54° 20,582' N, 26° 42,873' E
2033	Хвощевка	151.7, Δ 151.1 и 150.2	54° 02,322' N, 26° 27,932' E
2034	Хвощово Болото	174.2, Δ 170.7 и 164.5	53° 32,828' N, 28° 15,467' E
2035	Хидры	162.4	54° 11,656' N, 28° 06,850' E
2036	Хим	202.2 и 186.4	54° 24,086' N, 27° 27,628' E
2037	Химы	–	54° 38,395' N, 26° 48,473' E
2038	Хмелинец	181.5, 176.6 и Δ 168.5	54° 01,413' N, 26° 39,290' E
2039	Хмелище	206.2, Δ 202.8 и 202.7	53° 07,348' N, 27° 00,747' E
2040	Ходатьково	156.1 и Δ 155.3	54° 41,491' N, 26° 35,949' E
2041	Ходоровка	158.6, 157.7 и 157.5	53° 08,165' N, 28° 06,252' E
2042	Ходосевщина	Δ 305.5, 298.1 и 290.1	54° 08,155' N, 27° 27,570' E
2043	Хожовщина	237.0, 223.9 и 205.6	54° 13,750' N, 26° 59,062' E
2044	Хоминка	166.2, 159.5 и 156.2	52° 52,466' N, 26° 46,978' E
2045	Хомичи	157.7, Δ 154.8 и 154.5	54° 20,575' N, 26° 45,667' E

2046	Хомищево	Δ 269.0, 262.1 и 259.6	54° 03,631' N, 27° 24,787' E
2047	Хорупель	157.5, 157.1 и 155.7	52° 53,449' N, 26° 55,119' E
2048	Хотиновский Лес	164.8 и 162.0	52° 52,222' N, 27° 52,435' E
2049	Хотьковщина	185.6	54° 42,229' N, 27° 40,830' E
2050	Хотяновичи	183.4	54° 53,271' N, 27° 18,214' E
2051	Хрипачевы Лужки	Δ 162.8, 160.3 и 159.3	52° 51,829' N, 26° 49,433' E
Ц			
2052	Царевщина	Δ 189.4, 184.7 и 184.0	54° 17,304' N, 28° 39,516' E
2053	Цегельня	158.8, 155.5 и 153.2	53° 43,340' N, 29° 00,094' E
2054	Цеперщина	185.5, 181.9 и 176.7	53° 00,743' N, 26° 44,291' E
2055	Цереболь	147.4 и 146.5	52° 40,151' N, 27° 04,097' E
2056	Цибульники	202.3, 201.5 и 200.6	54° 28,292' N, 28° 45,140' E
2057	Цирулово	Δ 202.6, 200.9 и 191.8	53° 53,464' N, 28° 01,846' E
2058	Цна	–	54° 24,306' N, 26° 53,317' E
2059	Цна	Δ 218.9	54° 33,604' N, 28° 00,315' E
2060	Цноты	190.1, 181.3 и 179.1	54° 27,116' N, 27° 24,198' E
2061	Цыган	Δ 156.4	52° 50,615' N, 26° 42,790' E
2062	Цыганы	Δ 176.1 и 171.2	53° 57,402' N, 26° 37,534' E
2063	Цыгельня	209.7, 198.6 и 188.3	54° 32,588' N, 28° 08,890' E
2064	Цыгельня	182.7, 181.5 и 171.9	54° 23,637' N, 28° 57,473' E
2065	Цына	203.3, 200.3 и 199.8	54° 18,078' N, 28° 27,616' E
Ч			
2066	Чапа	173.5	54° 01,933' N, 28° 40,290' E
2067	Чапица	Δ 200.9, 189.3 и 189.0	53° 47,816' N, 26° 37,972' E
2068	Чапурное	190.0, 188.9 и 188.5	54° 22,126' N, 28° 24,920' E
2069	Чаремха	163.1	53° 26,508' N, 28° 07,979' E
2070	Частики	164.5, 164.1 и 163.8	54° 45,374' N, 26° 46,609' E
2071	Чаша	259.2, 234.9 и 194.9	54° 10,585' N, 27° 17,983' E
2072	Чаша	169.7, 168.3 и 164.4	54° 33,436' N, 28° 14,591' E
2073	Чеботари	206.3 и 200.3	54° 20,188' N, 28° 09,672' E
2074	Чеботари	Δ 193.7, 185.6 и 172.4	54° 36,846' N, 26° 54,453' E
2075	Чемернок	Δ 193.9, 185.5 и 179.5	53° 34,717' N, 26° 47,148' E
2076	Червонный Брод	266.1, Δ 254.4 и 250.9	54° 05,917' N, 27° 24,357' E
2077	Черкасы	–	54° 12,071' N, 26° 42,801' E
2078	Черная Лужа	202.7, 190.7 и 189.4	53° 55,106' N, 26° 43,471' E
2079	Чернево	182.2, 169.8 и 158.8	54° 31,553' N, 26° 50,654' E
2080	Чернево	176.2, 175.2 и 163.2	54° 42,767' N, 26° 52,096' E
2081	Чернехово	152.6, 152.5 и 152.0	52° 51,450' N, 26° 54,085' E
2082	Черница	183.1, Δ 179.6 и 177.8	53° 01,337' N, 26° 40,591' E
2083	Черница	Δ 175.0, 165.6 и 162.8	54° 06,031' N, 28° 36,675' E
2084	Черницкий Бор	214.8, Δ 210.2 и 177.7	53° 59,030' N, 28° 08,949' E
2085	Черницы	165.7	54° 05,774' N, 28° 29,383' E
2086	Черничник	Δ 152.4, 150.9 и 149.5	53° 49,303' N, 26° 23,787' E
2087	Черновец	Δ 259.4, 230.5 и 217.2	54° 10,728' N, 26° 27,263' E
2088	Чернолесье	Δ 181.9	54° 08,020' N, 28° 36,574' E
2089	Черноручье	187.2	54° 31,080' N, 27° 26,983' E
2090	Чернуха	187.4, 186.2 и 180.7	53° 52,734' N, 26° 37,648' E

2091	Черный Брод	Δ 188.5, 168.4 и 165.6	54° 35,330' N, 26° 48,249' E
2092	Черный Брод	167.2, 166.8 и 165.0	52° 51,747' N, 26° 24,506' E
2093	Черный Переезд	155.2 и 154.2	53° 01,209' N, 28° 13,684' E
2094	Черный Ручей	305.4, 304.3 и 289.0	54° 02,156' N, 27° 06,967' E
2095	Чертеж	169.1 и 165.4	53° 44,386' N, 28° 53,179' E
2096	Чертез	174.9	53° 34,851' N, 26° 32,236' E
2097	Чертица	173.8 и 159.9	54° 21,582' N, 26° 32,661' E
2098	Чертишни	–	54° 57,865' N, 26° 41,839' E
2099	Чергова Гора	Δ 184.3	53° 41,490' N, 28° 13,755' E
2100	Чертяжье	198.2, 184.6 и 182.7	54° 25,977' N, 27° 26,165' E
2101	Черченево	168.6, Δ 166.7 и Δ 155.9	54° 24,139' N, 26° 47,926' E
2102	Чечков Брод	Δ 188.5, 168.4 и 165.6	54° 35,327' N, 26° 48,255' E
2103	Чистик	200.1, 199.5 и 199.0	54° 22,709' N, 27° 48,348' E
2104	Чистик	190.3 и 174.6	54° 06,849' N, 27° 58,043' E
2105	Чистик	182.6, 181.0 и 174.7	54° 42,247' N, 27° 02,004' E
2106	Чистик	165.0	54° 38,143' N, 28° 33,915' E
2107	Чистик	159.7, 153.2 и 151.8	54° 29,870' N, 26° 50,645' E
2108	Чисть	174.9, 174.1 и Δ 168.9	54° 17,306' N, 27° 09,366' E
2109	Чистый Мох	164.7, 159.5 и 157.4	54° 28,815' N, 26° 47,878' E
2110	Чокков	140.3, Δ 139.5 и 136.4	52° 43,642' N, 28° 05,411' E
III			
2111	Шамицкий Лес	168.5, 154.8 и 153.1	54° 30,355' N, 26° 47,001' E
2112	Шапгичское	159.0 и 158.3	53° 07,656' N, 28° 13,873' E
2113	Шарейково	169.0 и 154.3	52° 54,428' N, 27° 25,075' E
2114	Шарка 2-я	186.2, 178.4 и 174.5	54° 17,568' N, 27° 15,269' E
2115	Швайковское	279.1	54° 18,128' N, 26° 30,635' E
2116	Шелехово	162.0, 160.8 и 160.5	53° 20,391' N, 28° 10,873' E
2117	Шеметовщина	166.4, 164.8 и 160.3	54° 46,224' N, 26° 33,923' E
2118	Шерибор	–	54° 33,955' N, 27° 26,880' E
2119	Шестаковская Дача	223.4 и 213.8	53° 08,804' N, 26° 55,449' E
2120	Шестачки	Δ 203.9	53° 08,344' N, 27° 12,707' E
2121	Шестиволюки	Δ 175.9	53° 39,582' N, 28° 41,776' E
2122	Шестка	171.6 и 169.9	53° 21,582' N, 27° 28,958' E
2123	Шея	Δ 184.3	54° 22,686' N, 28° 55,559' E
2124	Шилов Рог	Δ 148.2, 146.2 и 145.8	52° 55,602' N, 28° 02,637' E
2125	Шиманщина	170.4, 169.8 и 168.2	53° 16,764' N, 27° 20,888' E
2126	Шиманы	183.7	54° 24,334' N, 27° 19,367' E
2127	Шинковщина	Δ 187.9 и 182.1	54° 43,917' N, 27° 27,448' E
2128	Ширновичи	166.9 и 163.9	54° 15,931' N, 29° 05,884' E
2129	Шнурки	198.4, 185.7 и 184.0	53° 42,368' N, 26° 42,938' E
2130	Шнурки	152.2 и 151.8	54° 21,094' N, 26° 43,326' E
2131	Шолохов Бор	188.1, 186.7 и 182.4	54° 33,780' N, 27° 35,618' E
2132	Шпалы	161.2	53° 08,121' N, 28° 23,545' E
2133	Шубино	Δ 159.3, Δ 159.1 и 157.9	52° 51,994' N, 26° 43,962' E
2134	Шуляково	168.8 и 166.4	53° 16,082' N, 27° 54,153' E
2135	Шумели	184.7 и 184.6	54° 56,909' N, 26° 36,168' E
2136	Шурки	Δ 297.9, Δ 280.0 и 275.3	53° 48,820' N, 27° 10,377' E
2137	Шутовичи	Δ 202.3, Δ 196.3 и 180.4	54° 25,554' N, 28° 36,201' E

Щ			
2138	Щабы	270.5, 264.0 и 262.2	54° 16,145' N, 27° 26,575' E
2139	Щековщина	199.4	54° 20,892' N, 27° 21,315' E
2140	Щекоты	Δ 189.9	54° 56,981' N, 26° 55,132' E
2141	Щербакново	Δ 143.4, 141.4 и Δ 141.0	52° 33,544' N, 27° 23,669' E
Э			
2142	Энергия	Δ 213.5, 212.8 и 206.7	53° 42,642' N, 27° 17,753' E
Ю			
2143	Юдинец	Δ 217.3, Δ 215.0 и 204.7	54° 33,525' N, 28° 07,277' E
2144	Юзефин	Δ 273.2	53° 47,359' N, 26° 53,622' E
2145	Юзефполе	268.0 и 264.9	54° 17,135' N, 26° 31,165' E
2146	Юзефполь	243.1, 216.4 и Δ 186.1	54° 10,448' N, 26° 30,839' E
2147	Юзуфово	Δ 194.6, 191.5 и 187.2	54° 24,472' N, 29° 10,438' E
2148	Юница	–	54° 51,761' N, 26° 14,190' E
2149	Юница	140.6, 138.7 и 138.5	53° 51,459' N, 26° 16,442' E
2150	Юрково	198.2	54° 26,380' N, 27° 27,929' E
2152	Юровка	165.5 и 161.6	54° 38,455' N, 28° 32,291' E
2153	Юровская Стежка	162.0, 157.7 и 155.8	54° 32,427' N, 28° 19,838' E
2154	Юровщина	286.4 и 279.2	54° 16,860' N, 26° 29,345' E
Я			
2155	Яблоновка	187.7, 177.7 и 177.3	54° 26,396' N, 28° 51,249' E
2156	Яблоновская Трель	172.5, 160.6 и 160.5	54° 12,883' N, 28° 11,911' E
2157	Ягаровщина	184.7 и 176.2	53° 30,525' N, 26° 44,323' E
2158	Ягодина	163.1, 158.0 и 157.8	53° 58,491' N, 26° 34,114' E
2159	Язвени	Δ 153.2 и 150.8	52° 47,648' N, 27° 12,777' E
2160	Язвинки	175.9, 165.2 и 164.1	53° 19,351' N, 27° 46,537' E
2161	Язвино	Δ 184.3, 174.0 и 165.4	53° 24,882' N, 27° 16,031' E
2162	Язвино	160.8, 157.7 и 153.6	52° 46,461' N, 27° 04,383' E
2163	Язвины	166.6, 165.6 и 164.3	53° 13,563' N, 27° 39,049' E
2164	Язовки	Δ 204.9, 188.5 и 183.4	54° 05,608' N, 28° 10,931' E
2165	Яловая Гряда	–	54° 10,507' N, 28° 37,600' E
2166	Ямище	163.9, 162.9 и 158.5	53° 57,037' N, 26° 34,917' E
2167	Ямное	Δ 187.0, 182.9 и 180.0	53° 32,496' N, 27° 35,756' E
2168	Ямное	170.6, 169.3 и 168.1	53° 13,239' N, 27° 55,348' E
2169	Ямное	Δ 154.0, 152.3 и 152.1	52° 55,763' N, 27° 46,351' E
2170	Ямное	Δ 148.6, 147.7 и 145.2	53° 44,382' N, 26° 23,119' E
2171	Ямы	161.8	54° 28,888' N, 26° 52,201' E
2172	Яново	162.4	53° 34,749' N, 28° 25,573' E
2173	Яновщина	Δ 298.0, 287.7 и 280.4	54° 10,173' N, 27° 03,774' E
2174	Яновщина	Δ 239.8 и 212.7	54° 28,490' N, 27° 27,756' E
2175	Яновщина	189.7 и 187.8	54° 55,419' N, 26° 33,778' E
2176	Яревская Пуца	159.0 и 156.8	54° 21,668' N, 26° 56,455' E
2177	Ярошково	–	54° 20,597' N, 26° 41,722' E
2178	Ясево	274.7, 267.5 и 263.3	53° 45,185' N, 26° 58,893' E
2179	Ясеновка	184.8	54° 43,977' N, 27° 25,249' E
2180	Ясенцы	167.9, 166.0 и 165.6	53° 21,205' N, 27° 47,692' E
2181	Яски	Δ 208.0 и 196.8	53° 54,578' N, 27° 59,638' E

2182	Ясная Поляна	165.4	53° 31,701' N, 27° 51,333' E
2183	Ясное	Δ 201.7 и 181.6	53° 24,714' N, 27° 40,497' E
2184	Яськовка	194.5, 190.9 и 186.3	54° 32,486' N, 27° 39,121' E
2185	Яськово	165.4 и 164.9	53° 18,135' N, 27° 55,598' E
2186	Яськово Болото	187.5 и 186.3	54° 32,689' N, 27° 38,214' E

Глава 6 Урочища Могилевской области Беларуси

Могилевская область – восточный регион Беларуси с богатым природным и культурно-историческим потенциалом развития туризма, освоение которого проходит под воздействием неблагоприятного радиационно-экологического фактора. Радиоактивное загрязнение 1/3 части территории ограничивает развитие туризма, прежде всего, в наиболее пострадавших южных районах области. Тем не менее, богатое историко-культурное наследие и живописные природные ландшафты создают условия для дальнейшего развития санаторно-курортного обслуживания, экскурсионного, оздоровительного, спортивного туризма на эколого-безопасных территориях. Перспективным является развитие транзитного, экологического, сельского, религиозного, делового туризма.

На территории области выделено три туристских района: Могилевский (Могилевский, Бельничский, Быховский, Горецкий, Дрибинский, Круглянский, Мстиславский, Чаусский, Шкловский), Кричевский (Кричевский, Климовичский, Костюковичский, Краснопольский, Славгородский, Хотимский, Чериковский), Бобруйский (Бобруйский, Глусский, Кировский, Кличевский, Осиповичский).

Развиваются туристские зоны: Могилевская (Быховский, Дрибинский, Могилевский, Славгородский, Чаусский районы), Мстиславская (Климовичский, Костюковичский, Краснопольский, Кричевский, Мстиславский, Хотимский, Чериковский районы), Бобруйская (Бобруйский, Глусский, Кировский, Кличевский, Осиповичский районы), Шкловская (Бельничский, Горецкий, Круглянский, Шкловский районы).

Для умеренно-континентального климата области характерна мягкая зима и теплое лето. Среднемесячные температуры января изменяются от -8.2°C на северо-востоке до -6.5°C на юго-западе. Продолжительность зимнего комфортного периода со среднесуточной температурой от -15°C до -5°C и устойчивым залеганием снежного покрова составляет 45-50 дней, что позволяет отнести северо-восточную часть области по комфортности климатических условий для зимних видов туризма и отдыха к наиболее благоприятным, а юго-западную – к благоприятным.

Продолжительность комфортного периода для летних видов отдыха со среднесуточной температурой выше 15°C составляет около 60 дней. При этом средняя температура воздуха в июле изменяется от 17.8°C на северо-востоке до 18.7°C на юго-западе. Благоприятный период для развития купально-пляжного отдыха с температурой воды

выше 17°C в Могилевской области составляет 60-80 дней, наиболее высокие температуры воды отмечаются в июле.

Наиболее привлекательными природными объектами, составляющими ландшафтную основу формирования рекреационных систем региона, являются реки: Днепр, Березина, Сож, Друть, Птичь, Беседь, Проня. Могилевская область характеризуется относительно высоким показателем густоты речной сети (0,4 км/км. кв.), что способствует развитию походных форм водного туризма. Днепр на участке от Шклова до Быхова и Березина на всем протяжении в пределах области судоходны, что способствует развитию теплоходных путешествий.

Озерный фонд Могилевской области незначителен, насчитывает 20 небольших водоемов, расположенных в основном среди болот. Мелководные зарастающие озера с топкими берегами не представляют существенной ценности для массовых видов оздоровительного отдыха, но могут быть использованы при организации экологического и рыболовно-охотничьего туризма. Крупнейшими озерами являются Выгода (82 га), Возерское (75 га), Черное (56 га), Неропля (29 га), Вяхово, Дикое. Перспективным объектом экологического туризма является заказник на базе Дубовского каскада озер (Бобруйский район), созданный на площади 2289 га с целью охраны уникальных естественных ландшафтов долины реки Вир с несколькими озерами (Плавун, Вяхово и др.). Интерес у любителей природы и паломников вызывают культовые Польшковичская (Могилевский) и Голубая криница (Славгородский район). Недостаток озерного фонда в области частично компенсируется наличием водохранилищ, из которых наибольшим рекреационным потенциалом обладают Чигиринское и Осиповичское.

Лечебный рекреационный потенциал области включает комплекс целебных микроклиматических факторов, а также месторождения минеральных вод и лечебных грязей. В настоящее время на территории области вскрыто 16 скважин минеральных вод и лечебных рассолов (Бобруйск, Могилев, Польшковичи, Мышковичи и др.), лечебные грязи представлены торфогрязями Еловицкого месторождения.

Обладая значительными бальнеологическими ресурсами, Могилевская область до Чернобыльской катастрофы занимала одно из ведущих мест в республике по количеству санаторно-курортных учреждений. Современная сеть санаторно-курортных учреждений и организаций отдыха включает 28 рекреационных предприятий общей вместимостью около 4 тыс. мест. В функциональной структуре доминирует лечебно-оздоровительный профиль. Ежегодные объемы обслуживания в санаторно-курортных и рекреационных учреждениях Могилевской области превышают 40 тыс. человек.

Санаторно-курортная сеть Могилевской области включает 12 учреждений с общей емкостью коечного фонда 2,3 тыс. мест, в том числе 9 санаториев, 2 санатория-профилактория, 1 детский реабилитационно-оздоровительный центр. Ведущими здравницами региона являются «Санаторий им. В.И. Ленина» (500 мест, Бобруйск), санатории «Шинник» (200 мест, Бобруйский район), «Свислочь» (Осиповичский район), санаторно-оздоровительный комплекс «Дубровенка» (160 мест, Могилевский район), детский санаторий в Лапичах (80 мест, Осиповичский район). Основным профилем является лечение болезней органов пищеварения, мочеполовой системы, обмена веществ при внутреннем применении минеральных вод, а также лечение кардиологических, неврологических заболеваний и болезней опорно-двигательного аппарата при наружном бальнеолечении. Наиболее широкое использование получили минеральные воды хлоридного натриевого состава.

На территории области расположен курорт местного значения «Бобруйск», где ежегодно проходят лечение и оздоровление свыше 14 тыс. человек.

Широкую известность имеет культовая Польшовичская криница в окрестностях Могилева, вода которой отличается высоким содержанием магния и славится целебными свойствами. Криница издавна является объектом паломничества, в настоящее время имеет статус памятника природы республиканского значения.

Для организации туристско-рекреационных занятий важным компонентом ландшафта являются лесные комплексы. Лесом занято около 34% территории области, наибольшая лесистость наблюдается на юго-западе – в Глусском, Быховском, Осиповичском, Кличевском районах. В видовом составе доминируют хвойные леса, на которые приходится 54,9 %; на еловые и березовые леса приходится по 15%, ольховые – 5,6 %, дубовые – 5,4%. Лесные массивы, благоприятные для рекреационного освоения, сосредоточены в центральной и северо-восточной частях области.

Животный мир региона является ресурсным фактором развития экологического и охотничьего туризма. В области создано более 30 охотничьих хозяйств, значительная часть которых сосредоточена на территории Осиповичского, Быховского, Шкловского, Могилевского районов. Наиболее известны лесоохотничье хозяйство «Тетеринское» площадью 82,4 тыс. га (Круглянский район) и охотничья база «Глухариный ток» (Бельничский район). Наибольшее промысловое значение в регионе имеют лось, кабан, косуля, заяц, белка, волк, лисица.

Привлекательным туристским объектом стал созданный у д. Буйничи в окрестностях Могилева зоосад, где на площади 80 га

можно наблюдать животных, содержащихся в условиях близких к естественным.

Курортно-рекреационные территории занимают 7.6 % площади области, включают зону отдыха республиканского значения «Чигиринка» в Быховском районе (29.0 тыс. га, уровень радиоактивного загрязнения 1-5 Кюри/кв. км.) и зоны отдыха местного значения, среди которых крупнейшими являются «Никольское» (Мстиславский и Дрибинский районы), «Осиповичи» (Осиповичский район), «Реста» (Могилевский и Чаусский районы), «Артиславка» (Шкловский район), «Городок» (Глусский район). Под воздействием радиационно-экологического фактора ряд зон отдыха в юго-восточной части области был изъят из рекреационного использования (из 26 зон отдыха местного значения 8 расположены в зоне радиоактивного загрязнения свыше 1 Ки/км. кв.). В связи с загрязнением почв и лесов радионуклидами выведены из рекреационного использования зоны отдыха местного значения «Друть», «Гута», «Славгород», «Бобровка», «Сож», что требует резервирования дополнительных рекреационных территорий в экологически чистых регионах в центральной и юго-западной частях области.

Ресурсный потенциал развития экологического туризма составляют особо охраняемые природные территории и памятники природы региона. Общая площадь особо охраняемых природных территорий области составляет 91.6 тыс. га или 3.2% площади области. Среди 170 заказников местного значения выделяются четыре группы: торфяные, ландшафтные, клоквенные и гидрологические. Свыше 40% заказников концентрируются в семи юго-западных районах: Бельничском, Кличевском, Быховском, Бобруйском, Осиповичском, Глусском и Кировском.

При отсутствии на территории Могилевской области национальных парков и заповедников особое значение приобретают республиканские заказники (гидрологические «Заозерье» и «Острова Дулебы», ландшафтный заказник «Старица») и памятники природы. Среди 15 памятников природы республиканского значения свыше 70% – ботанические.

Область располагает уникальными памятниками садово-паркового искусства, среди которых наиболее известны Дендрологический парк Белорусской сельскохозяйственной академии в Горках, Грудиновский, Жиличский пейзажные парки (XIX в.).

Перспективы развития экологического туризма связаны с планами создания Свислочно-Березинского национального парка площадью 68 тыс. га на территории Осиповичского и Кличевского районов в междуречье Свислочи и Березины.

Экологический фактор сдерживает развитие агротуризма в регионе: из 150 действующих в стране агротуристских усадеб лишь 5

действуют в Могилевской области (Шкловский, Бобруйский, Могилевский, Дрибинский районы).

В области представлены все активные виды туризма, проводятся пешие, велосипедные, водные и лыжные походы. Важную роль в развитии спортивного туризма играют туристские клубы «Азимут» (Могилев) и «Меридиан» (Бобруйск). Организацией спортивных походов и туристско-краеведческой работы занимаются центры детско-юношеского туризма, действующие в Могилеве, Бобруйске, Бельничках, Быхове, Горках, Кировске, Климовичах, Костюковичах, Кричеве, Осиповичах, Чаусах, Черикове, Шклове.

Могилевская область является регионом со значительным культурным наследием, использование которого в экскурсионном туризме является недостаточно эффективным.

В историко-культурном наследии региона на протяжении веков сплелись воедино традиции белорусской и российской культуры, нашедшие отражение в памятниках дворцово-парковой и усадебной архитектуры, культового зодчества. Могилевщина выступает на рынке экскурсионного туризма как регион с преобладанием культурных восточнославянских традиций в отличие от Западной Беларуси, где в памятниках архитектуры, искусства и истории весьма ощутимо влияние западноевропейской цивилизации.

В области насчитывается 2,3 тыс. памятников истории и культуры. В Государственный список историко-культурных ценностей Республики Беларусь включены 684 объекта: 334 памятника археологии, 125 – истории, 4 – искусства, 221 – архитектуры. На включение в Список объектов Всемирного наследия человечества претендует Свято-Никольский монастырь в Могилеве – памятник архитектуры барокко XVII в. Важнейшими историко-архитектурными памятниками региона являются: дворцово-парковые и усадебно-парковые ансамбли в Жиличах, Грудиновке, Кричеве; комплексы монастырей и историческая застройка Мстислава и его окрестностей (Пустынский монастырь XVI в., Тупичевский монастырь, иезуитский костел с монастырем начала XVII в., Кармелитский монастырь Успения Матери Божьей XVIII в.), культовые сооружения Могилева (ансамбль Никольского монастыря XVII в., костел Святого Станислава XVIII в.), Бобруйская крепость, Быховский замок, Шкловская ратуша, историческая застройка к. XIX – нач. XX вв. в Могилеве, Бобруйске.

Значительное место в историко-культурном наследии региона занимают военно-исторические памятники и мемориальные комплексы: мемориал «Буйничское поле», посвященный героическим защитникам Могилева в июне 1941 г., мемориальная часовня в д. Солтановка, возведенная в 1912 г. на памятном месте сражения Отечественной войны 1812 г., мемориальная часовня и памятник в

честь победы русских воинов над шведами в 1708 г. в битве при д. Лесная (Славгородский район), мемориальный комплекс советско-польского боевого содружества у деревни Ленино Горьковского района, Усакинский партизанский комплекс в Кличевском районе и др.

Наибольшим экскурсионным потенциалом обладают Могилевский, Мстиславский и Бобруйский районы. В большинстве районов области плотность культурно-исторических объектов невысока и составляет от 5 до 10 объектов на 1 тыс. км². Исключение составляет Могилевский район, где данный показатель составляет от 15 до 25 объектов на 1 тыс. км².

С целью пополнения реестра объектов, интересных и привлекательных для их посещения, организации туристских походов, экспедиций и экскурсий различных типов, был составлен алфавитный перечень выявленных 440 урочищ Могилевской области с указанием их GPS-координат (Таблица 6).

Таблица 6 – Алфавитный перечень урочищ Могилевской области

В графе «Высшая точка урочища, м» указана вероятная высшая точка данного урочища, вычисленная по топографической карте. В случае знака «–» – высшую точку без обследования местности урочища определить невозможно. Знаком «Δ» отмечено наличие геодезической отметки высоты. Полужирным шрифтом выделены топонимы урочищ, имеющие горную тематику.

№	Урочище	Высшая точка, м	GPS-координаты урочища
А			
1	Агапидово	Δ 168.8, 160.4 и 158.3	53° 15,212' N, 28° 17,955' E
2	Агула	181.0 и 180.6	54° 07,094' N, 29° 59,367' E
3	Арелецкое Болото	145.4 и Δ 142.2	52° 47,012' N, 28° 48,840' E
Б			
4	Бабичин	187.0, Δ 182.8 и 179.7	53° 41,998' N, 32° 00,486' E
5	Барановка	172.7, Δ 172.5 и 170.6	53° 25,416' N, 31° 33,384' E
6	Барановки	163.1, 162.6 и 160.5	53° 33,362' N, 29° 09,149' E
7	Барсуки	179.0 и 174.6	53° 51,565' N, 29° 51,820' E
8	Барсуки	169.1, 168.7 и 167.0	53° 13,059' N, 29° 20,818' E
9	Басковка	168.3, 163.3 и 163.2	53° 25,676' N, 29° 42,475' E
10	Белое Болото	155.6	53° 02,184' N, 28° 44,810' E
11	Бельский Остров	140.6, 140.5 и 140.3	52° 46,356' N, 28° 25,412' E
12	Березка	145.8	52° 51,042' N, 28° 30,185' E
13	Березовая Грива	Δ 162.5 и 162.1	53° 19,709' N, 31° 10,968' E
14	Березовая Гряда	160.5, 159.4 и 153.7	53° 15,414' N, 28° 28,653' E
15	Березовая Ляда	Δ 201.5, Δ 200.4, Δ 190.7	54° 09,585' N, 30° 48,020' E
16	Березовка	181.9 и 177.4	53° 32,037' N, 31° 51,849' E
17	Березовое Болото	Δ 163.4	53° 09,402' N, 32° 00,238' E
18	Березовый Остров	142.2, 141.7 и 140.8	52° 58,375' N, 29° 31,054' E
19	Береньков	156.0	53° 54,473' N, 29° 43,994' E
20	Бобрин	189.0, 187.6 и 185.4	53° 29,721' N, 32° 18,925' E
21	Бобровка	Δ 160.9, 143.0 и Δ 139.3	53° 10,404' N, 29° 17,400' E
22	Бовшево	150.4	52° 57,174' N, 29° 29,093' E
23	Богонск	174.3 и 173.7	53° 39,558' N, 31° 52,625' E
24	Болото Котова	–	53° 16,595' N, 32° 12,013' E
25	Большой Бор	Δ 141.6, 141.2 и 136.2	52° 51,294' N, 28° 51,308' E
26	Большой Курган	Δ 160.8 и 157.3	53° 09,585' N, 28° 37,498' E
27	Бор	Δ 174.3	53° 28,222' N, 28° 34,289' E
28	Бор	142.3	53° 35,280' N, 31° 32,916' E
29	Борки	150.5, 145.7 и 143.7	53° 09,116' N, 29° 45,884' E
30	Борки	142.7 и 142.4	52° 52,503' N, 29° 04,270' E
31	Боровки	Δ 189.7, Δ 179.6 и 156.1	53° 29,277' N, 30° 44,281' E
32	Боровой	171.6	53° 50,272' N, 31° 19,707' E
33	Борок	Δ 162.1, 159.1 и 158.8	53° 24,477' N, 28° 46,777' E

34	Борщево	157.0	53° 07,051' N, 29° 28,089' E
35	Братное	Δ 160.8 м 152.9	53° 09,348' N, 28° 39,542' E
36	Броды	139.8, 139.6 и 139.3	52° 47,849' N, 28° 31,300' E
37	Буглаковщина	195.9	53° 36,254' N, 32° 23,580' E
38	Бугры	209.6	53° 35,742' N, 32° 15,382' E
39	Буда	149.1	52° 52,349' N, 28° 36,341' E
40	Будище	153.8 и 148.5	53° 05,518' N, 29° 26,931' E
41	Будки	199.0	54° 04,326' N, 29° 52,912' E
42	Булаты	197.7 и 195.1	53° 57,949' N, 29° 55,725' E
В			
43	Василевщина	155.9	53° 30,765' N, 31° 24,052' E
44	Васильевка	209.4, 208.9 и 193.9	54° 09,388' N, 29° 51,136' E
45	Вел. Болото	Δ 206.1, 203.1 и 199.2	54° 11,416' N, 29° 37,954' E
46	Велемьево Болото	154.4, 153.6 и Δ 151.6	53° 21,086' N, 30° 06,044' E
47	Великие Луки	160.3, 159.1 и 157.1	53° 11,776' N, 28° 41,047' E
48	Великий Остров	141.8, 141.0 и 140.5	52° 45,135' N, 28° 25,446' E
49	Великое Болото	180.2	53° 08,897' N, 29° 22,146' E
50	Вельгусевичи	Δ 192.6	53° 51,807' N, 31° 27,070' E
51	Верещаки	Δ 221.9	54° 25,001' N, 30° 54,007' E
52	Веселый Станок	Δ 184.2, 181.9 и Δ 179.6	53° 32,832' N, 31° 41,728' E
53	Викторово	175.0, Δ 174.3 и 170.7	53° 31,736' N, 28° 36,407' E
54	Вильнь	171.3, Δ 170.4 и 169.0	53° 24,118' N, 29° 40,002' E
55	Вихор	160.8, 159.3 и 158.0	53° 36,491' N, 29° 53,305' E
56	Вишни	Δ 175.4	53° 06,075' N, 32° 03,917' E
57	Власово Поле	Δ 169.0 161.2	53° 12,178' N, 28° 24,866' E
58	Волковня	–	53° 13,977' N, 28° 59,469' E
59	Волчки	143.8	53° 03,439' N, 28° 44,136' E
60	Волчье	140.3	52° 42,038' N, 28° 45,154' E
61	Волчья Ямы	161.1, 160.4 и 159.4	53° 20,412' N, 28° 52,581' E
62	Вотчина	Δ 195.5, 190.8 и 176.5	53° 32,216' N, 31° 55,388' E
63	Вушков	142.7, 139.0 и 138.1	52° 54,094' N, 29° 05,961' E
64	Выспа	191.1, 190.3 и 189.9	54° 54,205' N, 29° 29,549' E
65	Вязовка	Δ 162.2, 156.8 и 154.4	53° 31,711' N, 29° 10,248' E
66	Вязовня	170.3, 166.9 и 151.1	
Г			
67	Гавриловка	Δ 187.9, 181.1 и 176.9	54° 08,084' N, 29° 59,232' E
68	Гаи	164.6, 158.5 и 158.3	53° 14,553' N, 28° 19,265' E
69	Гай	Δ 169.0 и 146.9	53° 42,791' N, 30° 08,385' E
70	Гай	Δ 153.5 и 141.6	53° 01,838' N, 29° 17,004' E
71	Гално	187.6, 185.4 и 185.2	53° 28,526' N, 32° 20,026' E
72	Гало	Δ 147.3, 140.5 и 139.7	52° 47,362' N, 28° 35,579' E
73	Галое Поле	163.6, 163.1 и 161.9	53° 09,532' N, 28° 24,398' E
74	Гальчевка	Δ 161.2, 158.6 и 156.7	53° 13,179' N, 28° 43,013' E
75	Ганновка	Δ 210.7, 205.9 и 191.3	53° 33,207' N, 32° 13,299' E
76	Гатецкий Рог	145.5, 145.0 и 144.8	52° 53,497' N, 29° 00,289' E
77	Гатище	Δ 184.7, 184.4 и 178.4	54° 15,125' N, 30° 18,715' E

78	Гибальщина	172.8	53° 20,379' N, 31° 58,745' E
79	Гиршева Липа	Δ 150.6, 146.9 и 146.4	52° 54,356' N, 28° 58,773' E
80	Глининки	168.2, 168.0 и Δ 164.1	53° 36,427' N, 29° 38,676' E
81	Глинище	–	53° 09,633' N, 29° 18,331' E
82	Глинище	168.3, 165.3 и 164.2	53° 18,721' N, 29° 22,826' E
83	Глыбоцкое	152.2, 150.3 и 149.9	53° 22,386' N, 29° 06,544' E
84	Гнедовье Горы	139.0	53° 06,456' N, 29° 16,925' E
85	Голень	163.1	53° 14,046' N, 28° 24,035' E
86	Голынщина	176.0, Δ 179.4 и Δ 170.2	53° 17,117' N, 31° 35,997' E
87	Голынщина	Δ 169.6, Δ 165.0, Δ 160.2	53° 14,905' N, 31° 46,855' E
88	Горбаха	Δ 174.5, 164.9 и Δ 160.3	53° 32,314' N, 29° 47,915' E
89	Горелое	Δ 165.1	53° 20,758' N, 32° 25,696' E
90	Горелое Болото	Δ 165.4, Δ 155.2 и 153.0	53° 26,089' N, 30° 35,518' E
91	Городище	Δ 173.8, Δ 167.8, Δ 165.9	53° 38,485' N, 31° 28,602' E
92	Городник	Δ 183.0 и 167.7	53° 55,116' N, 29° 47,604' E
93	Горожа	143.3 и 140.5	52° 48,095' N, 28° 28,940' E
94	Гороховка	Δ 142.0, 140.6 и 139.9	52° 49,163' N, 28° 52,788' E
95	Гороховщина	–	53° 19,009' N, 32° 31,248' E
96	Граница	Δ 160.4 и 152.7	53° 18,870' N, 30° 43,644' E
97	Грибовица	158.4, 157.7 и 157.4	53° 19,565' N, 28° 52,514' E
98	Грядка	150.8	53° 02,937' N, 28° 49,340' E
99	Гутка	Δ 179.5	53° 27,265' N, 31° 38,671' E
100	Гушенка	Δ 183.0, 176.7 и 175.6	53° 50,992' N, 29° 41,257' E
Д			
101	Дворец	164.6 и 163.4	53° 17,220' N, 29° 18,092' E
102	Дед	165.6, 141.8 и 141.2	53° 37,161' N, 31° 44,087' E
103	Дежино	171.7, 170.6 и 170.4	53° 17,434' N, 31° 29,202' E
104	Дикое	Δ 148.9	52° 57,327' N, 28° 49,396' E
105	Дикое Болото	140.5, 138.6 и 138.3	52° 45,726' N, 28° 39,447' E
106	Долгое Болото	Δ 180.8, 170.7 и 167.8	53° 42,682' N, 31° 01,170' E
107	Дранный Лог	Δ 163.1, 161.1 и Δ 160.9	53° 11,423' N, 29° 17,878' E
108	Дубина	167.1	53° 54,336' N, 29° 43,861' E
109	Дубичи	140.5 и 138.9	53° 02,499' N, 29° 20,358' E
110	Дубки	148.2, 145.3 и 143.3	53° 00,585' N, 29° 31,829' E
111	Дубники	139.7, 136.8 и 136.1	52° 48,247' N, 28° 46,731' E
112	Дубняк	135.7 и 133.7	53° 00,248' N, 29° 15,782' E
113	Дубняк	133.0	52° 59,735' N, 29° 15,361' E
114	Дубовое	157.2 и 156.0	53° 14,206' N, 28° 43,844' E
115	Дубрава	211.6, Δ 206.5 и Δ 205.5	53° 03,144' N, 31° 44,617' E
116	Дубравка	Δ 186.5, Δ 186.3 и 181.3	53° 51,655' N, 29° 52,985' E
117	Дуброва	205.1	54° 00,371' N, 31° 35,222' E
118	Дуброва	188.3 и 177.1	53° 27,962' N, 31° 42,713' E
119	Дубровка	148.8, 142.7 и 140.3	52° 53,484' N, 29° 05,189' E
120	Дуброво	Δ 157.0, 156.1 и 154.6	53° 23,050' N, 29° 08,846' E
121	Дубровский	169.1	53° 27,938' N, 28° 40,433' E
122	Дубровское Болото	141.5 и 140.9	52° 45,434' N, 28° 29,037' E
123	Дулево	140.2	52° 57,845' N, 29° 35,387' E

124	Дуньинка	156.2, 155.8 и 149.8	53° 06,833' N, 29° 20,039' E
Е			
125	Еловая Гряда	142.6, Δ 140.5 и 137.9	52° 44,314' N, 28° 22,721' E
126	Ельница	160.4, 156.5 и 151.9	53° 30,181' N, 29° 00,903' E
127	Ермаково	Δ 199.8, 192.7 и Δ 190.6	54° 06,044' N, 30° 53,758' E
128	Ефимов Склад	Δ 182.0, 177.2 и 176.3	53° 22,259' N, 29° 33,976' E
Ж			
129	Жабы	Δ 214.7, Δ 212.5, Δ 206.3	54° 06,332' N, 31° 23,927' E
130	Жаромяны	165.0, 157.0 и 153.7	53° 16,600' N, 28° 28,761' E
131	Жарьское	Δ 163.6 и Δ 163.4	53° 21,228' N, 32° 22,500' E
132	Жезлянка	159.8, 159.6 и 157.1	53° 23,292' N, 28° 33,412' E
133	Желтый Брод	149.4, Δ 148.1 и 147.9	52° 58,710' N, 29° 00,835' E
134	Жеребейное	167.2 и 166.7	53° 39,784' N, 29° 30,467' E
135	Журублевичено	165.3, 164.3 и Δ 164.2	53° 32,298' N, 29° 39,492' E
З			
136	Забач	153.0, Δ 152.5 и 151.7	53° 09,864' N, 29° 34,658' E
137	Забервечье	149.9 и Δ 149.4	52° 58,385' N, 28° 51,389' E
138	Заболотье	–	53° 12,056' N, 28° 20,171' E
139	Заболотье	170.5, 157.0 и 156.8	53° 15,941' N, 28° 25,605' E
140	Заболотье	148.3 и 146.2	53° 00,559' N, 28° 45,750' E
141	Забродье	189.9 и Δ 189.2	54° 09,313' N, 29° 32,680' E
142	Забродье	172.8 и 167.0	53° 28,711' N, 28° 34,775' E
143	Забродье	154.4, 152.1 и 149.6	53° 28,707' N, 29° 10,811' E
144	Загоренка	Δ 180.8, Δ 171.6 и 169.6	53° 18,792' N, 31° 39,897' E
145	Заградье	Δ 163.5, 158.9 и 158.8	53° 26,833' N, 28° 52,280' E
146	Загрошевы	190.1, 188.7 и 182.1	53° 51,520' N, 29° 29,127' E
147	Задний Бор	–	54° 05,975' N, 29° 26,039' E
148	Зайцы	Δ 189.1	54° 03,873' N, 29° 26,963' E
149	Заклятовка	Δ 166.2, Δ 162.3 и 162.1	53° 18,777' N, 31° 12,086' E
150	Залега	Δ 193.1, 172.8 и 169.7	53° 57,121' N, 30° 09,537' E
151	Заливной Бор	145.5	53° 45,537' N, 30° 16,564' E
152	Залитвинский Мох	154.3, 152.0 и 151.8	53° 16,710' N, 29° 42,731' E
153	Замолявичино	201.1, Δ 196.4 и 195.8	54° 11,552' N, 29° 45,262' E
154	Замостье	–	54° 09,049' N, 29° 57,765' E
155	Заречье	170.2	54° 04,362' N, 29° 41,918' E
156	Заречье	165.5, 164.6 и 159.2	53° 13,785' N, 28° 19,190' E
157	Зарой	Δ 202.0 и 195.3	53° 39,763' N, 32° 16,856' E
158	Зарубина Гряда	161.1	53° 11,420' N, 28° 21,325' E
159	Заручье	171.4, 171.3 и 169.6	53° 24,211' N, 32° 44,040' E
160	Застенки	199.7, 197.3 и 193.6	54° 10,420' N, 29° 52,722' E
161	Затишье	Δ 190.4 и 186.8	53° 36,281' N, 32° 01,932' E
162	Затишье	179.2 и 174.8	53° 50,536' N, 29° 53,863' E
163	Зашибино	Δ 158.7, 157.4 и 156.7	53° 14,567' N, 28° 37,096' E
164	Зеленая Роща	201.8, 199.2 и 189.9	54° 09,862' N, 29° 34,903' E
165	Зеленая Роща	201.4, 201.3 и 201.1	54° 04,280' N, 29° 49,514' E
166	Зеленые Горы	148.4 и 144.5	53° 03,861' N, 29° 20,288' E
167	Зеленый Гай	157.0 и 147.8	53° 06,760' N, 29° 27,968' E
168	Зеленый Лес	Δ 203.1, Δ 197.1 и 193.0	53° 40,228' N, 32° 12,395' E

169	Зиновищи	159.6 и 156.8	53° 15,984' N, 28° 24,343' E
И			
170	Игнатовское	167.3, Δ 165.4 и 165.1	53° 26,916' N, 28° 45,805' E
171	Ижер	162.7, 160.5 и Δ 160.0	53° 30,819' N, 29° 27,659' E
172	Интернационал	203.1, Δ 200.2 и Δ 190.2	53° 43,299' N, 32° 13,580' E
173	Исох	Δ 161.9, 153.2 и 152.4	52° 58,910' N, 28° 41,826' E
К			
174	Кажирино	211.0 и Δ 202.3	54° 18,167' N, 30° 25,172' E
175	Казарино	Δ 174.3, Δ 173.4, Δ 173.2	53° 21,363' N, 32° 19,623' E
176	Каменная Гора	161.9, 158.8 и 155.2	53° 08,111' N, 29° 04,107' E
177	Калиновка	209.4, 205.2 и 202.4	54° 08,519' N, 29° 52,070' E
178	Каменица	149.4, 145.4 и 144.0	53° 02,336' N, 29° 06,420' E
179	Каменка	Δ 183.0	53° 55,501' N, 29° 48,564' E
180	Каменное	168.5, 162.0 и 159.4	53° 26,601' N, 28° 24,416' E
181	Кегучи	159.0, 158.7 и 158.3	53° 15,426' N, 28° 21,199' E
182	Клеков	165.6, 165.0 и 161.3	53° 36,987' N, 29° 28,938' E
183	Кленовка	Δ 185.1, Δ 179.1 и 179.0	53° 21,953' N, 31° 39,936' E
184	Клин	212.6, Δ 209.4 и 206.6	54° 11,689' N, 29° 57,164' E
185	Клочев	176.8 и 170.6	53° 25,558' N, 31° 36,875' E
186	Ключики	186.1, 182.0 и 181.5	53° 55,501' N, 29° 48,561' E
187	Козел	145.9, 145.8 и Δ 143.9	52° 49,416' N, 28° 36,320' E
188	Козловка	Δ 165.1, 163.0 и 136.1	53° 22,229' N, 32° 29,089' E
189	Козловщина	Δ 169.9, Δ 165.0, Δ 162.4	53° 16,692' N, 31° 51,451' E
190	Коймино	153.8 и 151.8	53° 06,174' N, 29° 25,267' E
191	Колоницкая Гряда	Δ 137.6	53° 09,660' N, 29° 15,590' E
192	Колос	Δ 179.5	53° 29,594' N, 28° 36,891' E
193	Комаровщина	Δ 171.3, Δ 169.9, Δ 163.9	53° 18,543' N, 31° 46,586' E
194	Комитет	170.3, Δ 169.5 и 163.3	53° 20,777' N, 32° 15,213' E
195	Конотоп	Δ 161.8, Δ 160.4, Δ 153.8	53° 12,977' N, 32° 02,224' E
196	Константиновка	Δ 191.4	53° 12,711' N, 31° 28,175' E
197	Коренья	Δ 169.8, 156.8 и 154.7	53° 11,248' N, 28° 32,059' E
198	Котовка	Δ 197.3 и 192.9	54° 13,602' N, 29° 28,795' E
199	Кочерги	152.9, 151.9 и 151.1	53° 08,228' N, 28° 39,093' E
200	Кошары	156.0 и 152.8	53° 09,760' N, 29° 19,516' E
201	Кошелев	160.1, 156.8 и 155.3	53° 38,186' N, 29° 06,150' E
202	Красная Водица	Δ 158.8	53° 09,794' N, 29° 20,856' E
203	Красная Дубрава	175.2 и Δ 174.0	53° 03,497' N, 28° 53,184' E
204	Красная Заря	194.7, Δ 194.6 и 191.5	53° 30,941' N, 32° 01,451' E
205	Красная Нива	175.2 и Δ 174.0	53° 03,251' N, 28° 52,427' E
206	Красное	150.9	53° 00,235' N, 28° 47,607' E
207	Красный Известняк	Δ 169.8, 162.1 и 159.2	53° 12,234' N, 28° 32,287' E
208	Креманица	148.3, Δ 147.4 и 145.1	53° 01,160' N, 29° 07,881' E
209	Кр. Заря	185.3 и Δ 179.1	53° 20,943' N, 31° 38,109' E
210	Кривуля	158.5	53° 12,430' N, 28° 19,698' E
211	Крижнов Бор	182.6, 160.9 и 157.2	53° 56,175' N, 29° 45,717' E

212	Кринское	162.8, 161.5 и 161.1	53° 10,585' N, 28° 20,794' E
213	Круглица	162.8	53° 10,771' N, 28° 22,711' E
214	Кружки	Δ 207.7, 202.6 и Δ 196.2	54° 21,920' N, 30° 37,369' E
215	Куликово Болото	152.4, 151.7 и 151.6	53° 21,784' N, 29° 23,106' E
216	Кулиновка	Δ 186.8, 185.0 и Δ 182.4	53° 22,725' N, 31° 50,152' E
217	Купча	166.2, 162.3 и 157.4	53° 13,191' N, 28° 26,206' E
218	Купчиков Лес	Δ 163.7 и 161.0	53° 13,199' N, 32° 15,428' E
219	Курганок	168.7, 168.0 и 167.2	53° 37,818' N, 29° 10,053' E
220	Курганы	176.6	53° 43,018' N, 30° 00,963' E
221	Куренье	195.7	54° 12,227' N, 29° 27,580' E
222	Куровщина	137.3	52° 47,415' N, 28° 53,510' E
223	Кучерявцева Линия	141.3, 138.8 и 138.7	53° 18,069' N, 29° 06,059' E
Л			
224	Лавки	Δ 205.0, 195.0 и 192.2	54° 12,252' N, 29° 52,077' E
225	Лазня	Δ 168.7, 164.4 и 162.7	53° 12,632' N, 28° 16,018' E
226	Лайковский	179.0 и 177.9	53° 45,375' N, 31° 34,812' E
227	Лединка	185.7 и 185.6	54° 01,808' N, 29° 25,845' E
228	Лешище	Δ 170.9 и Δ 166.7	53° 13,565' N, 31° 16,220' E
229	Лески	150.8, 150.4 и 149.8	52° 59,298' N, 29° 28,760' E
230	Липинщина	201.4 и 190.4	54° 03,411' N, 29° 48,189' E
231	Липки	153.0, 151.0 и 150.1	53° 19,626' N, 29° 52,916' E
232	Липники	153.0	53° 05,670' N, 28° 43,627' E
233	Липники	152.5, 151.7 и 149.9	53° 04,367' N, 28° 45,906' E
234	Лозовая Буда	157.6, 156.1 и 156.0	53° 13,840' N, 29° 32,554' E
235	Лужа	196.9, 195.3 и 188.9	54° 13,714' N, 29° 33,275' E
236	Лука	–	52° 57,934' N, 29° 21,901' E
237	Лукомское	165.7 и 164.7	53° 29,031' N, 28° 43,374' E
238	Лучки	150.9	53° 12,764' N, 28° 59,609' E
239	Лысье Горы	153.7, 149.8 и 148.2	52° 54,575' N, 28° 34,829' E
240	Ляда	Δ 162.9, 158.6 и 154.9	53° 38,275' N, 31° 38,041' E
241	Ляды	154.6 и 150.9	53° 13,299' N, 28° 58,494' E
242	Ляды	163.2	53° 36,979' N, 30° 31,836' E
М			
243	Маковье	176.0, Δ 174.5 и 170.0	53° 33,777' N, 28° 40,833' E
244	Максимовка	157.6	53° 12,350' N, 28° 38,518' E
245	Макулище	Δ 193.9, 192.8 и 186.9	54° 08,530' N, 29° 47,800' E
246	Малашев	Δ 157.0, 154.0 и 153.7	53° 24,471' N, 29° 08,564' E
247	Малинник	177.7, 177.6 и 171.4	53° 51,884' N, 29° 40,137' E
248	Малиновка	–	53° 24,967' N, 28° 55,511' E
249	Малиновка	Δ 213.4 и 199.5	54° 05,381' N, 29° 50,682' E
250	Малиновка	158.6, 151.8 и 147.7	53° 00,200' N, 29° 00,115' E
251	Марьино	140.2, 139.1 и 139.0	53° 17,080' N, 29° 04,900' E
152	Мацковщина	Δ 219.8	54° 04,470' N, 31° 10,475' E
253	Мачинск	Δ 169.8 и 162.1	53° 11,722' N, 28° 33,575' E
254	Маяк	Δ 153.3	53° 19,405' N, 29° 07,276' E
255	Медведь- Болото	Δ 167.3, 163.6 и 161.7	53° 11,762' N, 29° 20,782' E
256	Межречье	158.7, 155.7 и 155.3	53° 26,355' N, 29° 25,750' E

257	Метище	136.8	53°05,559' N, 29°19,336' E
258	Михайлово	–	54°09,773' N, 29°38,896' E
259	Михалинский Кордон	Δ 162.7 и Δ 161.1	53°19,309' N, 32°26,525' E
260	Моклище	210.3, 204.2 и 196.5	54°16,822' N, 29°39,030' E
261	Мосты	167.7 и 162.2	53°55,151' N, 29°45,560' E
262	Мосты	152.3, Δ 152.1 и 151.9	53°06,971' N, 28°37,295' E
263	Мох	142.5, 141.1 и 140.4	52°46,123' N, 28°36,205' E
264	Мох	142.0, Δ 140.9 и 140.1	52°43,615' N, 28°35,948' E
265	Моховое	Δ 211.4, Δ 208.6, Δ 205.2	54°05,932' N, 30°07,759' E
Н			
266	Надатки	170.2	53°14,496' N, 29°17,640' E
267	Напица	140.7 и 140.6	52°51,371' N, 28°31,950' E
268	Нагалово	161.6, 161.2 и 160.9	53°34,324' N, 29°17,794' E
269	Наумовщина	158.0, Δ 152.7 и 152.2	53°08,439' N, 28°31,344' E
270	Недомеренный Рог	167.1, Δ 166.7 и 163.6	53°35,642' N, 29°34,526' E
271	Немерклин	Δ 161.0, 147.8 и 142.5	53°26,775' N, 28°55,795' E
272	Нестеровка	184.4, Δ 182.2 и 180.2	53°53,435' N, 29°39,761' E
273	Никитина Гряда	140.8, 139.9 и 139.8	53°18,851' N, 29°04,712' E
274	Новина 1-я	Δ 168.4 и Δ 167.8	53°26,919' N, 28°36,857' E
275	Новина 2-я	Δ 168.4, 164.6 и 164.2	53°26,803' N, 28°37,815' E
276	Новоалексеевский	Δ 189.3, Δ 187.1 и 181.4	53°27,605' N, 32°26,428' E
277	Нов. Соколовка	196.2, 184.0 и 183.7	54°05,098' N, 29°54,187' E
278	Новый	197.6	54°09,069' N, 29°39,618' E
279	Новый Огород	Δ 168.4 и 160.9	53°04,553' N, 28°49,330' E
О			
280	Обрубец	182.3, Δ 181.8 и 181.6	53°46,722' N, 31°18,384' E
281	Озередище	153.9, Δ 152.1 и 150.2	53°06,691' N, 28°39,115' E
282	Оладинка	Δ 203.5, 190.8 и 187.5	54°12,252' N, 29°33,290' E
283	Ольховица	170.1, 167.6 и 165.9	53°34,577' N, 28°46,973' E
284	Ольховка	Δ 210.9, Δ 208.1, Δ 204.8	54°08,260' N, 30°34,383' E
285	Осиновый Лес	185.0, 178.3 и Δ 172.2	53°21,674' N, 31°52,700' E
286	Осмоловское	176.7 и 175.6	53°50,364' N, 29°41,837' E
287	Осоковщина	Δ 142.5, 138.5 и 138.0	53°15,490' N, 28°08,596' E
288	Остров	Δ 171.1, 163.1 и 162.8	53°09,046' N, 28°24,652' E
289	Осье	–	53°10,917' N, 28°33,062' E
П			
290	Паневка	169.6, 166.6 и 164.4	53°38,694' N, 29°29,247' E
291	Пановка	210.6, 210.3 и Δ 203.6	54°13,550' N, 29°41,175' E
292	Парня	–	53°35,597' N, 32°23,640' E
293	Партизан	Δ 168.5 и 166.5	53°28,141' N, 28°38,574' E
294	Парщаха	155.8	53°07,442' N, 28°40,223' E
295	Пеклицкий Мох	Δ 163.7, 160.1 и 159.2	53°12,182' N, 28°21,606' E
296	Пекоровщина	164.6 и 158.6	53°16,918' N, 29°17,208' E
297	Пеля	Δ 172.3, 166.8 и 165.8	53°14,320' N, 28°17,049' E
298	Переволоки	163.0	53°11,180' N, 28°16,308' E

299	Перегон	164.4, 160.8 и 158.9	53° 18,853' N, 30° 57,556' E
300	Петровищи	200.2	54° 04,703' N, 29° 55,524' E
301	Петрусевщина	Δ 189.5, 186.2 и 183.8	53° 29,513' N, 32° 04,102' E
302	Петруховка	Δ 167.1	53° 14,496' N, 31° 39,067' E
303	Печенеж	Δ 167.8	53° 15,831' N, 31° 53,976' E
304	Печище	141.7, 139.7 и 139.4	52° 59,480' N, 29° 22,050' E
305	Плесь	143.8, 143.1 и 138.1	52° 48,170' N, 28° 39,475' E
306	Победа	192.7, 192.6 и 184.9	54° 00,972' N, 29° 48,986' E
307	Победа	184.1 и Δ 181.2	53° 23,321' N, 32° 15,836' E
308	Поболов	140.6, 140.2 и 139.8	52° 58,105' N, 29° 34,283' E
309	Подвербье	Δ 161.0, Δ 160.3 и 146.7	53° 27,480' N, 28° 56,516' E
310	Подвербье	156.7	53° 08,340' N, 28° 53,284' E
311	Подгорелики	Δ 196.6, Δ 194.1, Δ 188.2	54° 07,791' N, 30° 55,447' E
312	бол. Подгорное	Δ 156.9	53° 25,099' N, 30° 02,770' E
313	Подградье	207.5, Δ 206.1 и 199.2	54° 11,452' N, 29° 43,161' E
314	Подкорольевье	Δ 172.3, Δ 168.8 и 166.8	53° 14,717' N, 28° 15,126' E
315	Подлипки	Δ 153.0	52° 58,487' N, 29° 03,806' E
316	Поднегуч	159.6 и 158.7	53° 15,476' N, 28° 23,413' E
317	Подосовец	165.3, 163.9 и 157.1	53° 19,570' N, 29° 25,124' E
318	Подчерница	151.1 и 150.8	53° 03,696' N, 28° 48,329' E
319	Поклань	152.6	53° 09,827' N, 28° 36,041' E
320	Поле Алексеевское	Δ 158.2	53° 05,828' N, 28° 42,320' E
321	Полежаевка	190.5 и 190.0	54° 10,167' N, 29° 29,383' E
322	Поленово	Δ 161.2 и 157.7	53° 21,009' N, 30° 39,670' E
323	Поле Подкозловское	172.0 и 166.7	53° 39,912' N, 29° 31,791' E
324	Полюдово	142.0, 140.5 и 140.2	52° 43,074' N, 28° 36,494' E
325	Полядки	Δ 170.9	53° 29,798' N, 28° 43,002' E
326	Поповка	183.4 и 183.0	53° 53,868' N, 30° 06,680' E
327	Поповка	181.0, 175.5 и 172.8	53° 47,764' N, 31° 23,916' E
328	Поповка	164.7, 162.4 и Δ 161.1	53° 26,722' N, 28° 28,362' E
329	Порное Поле	133.5 и 133.4	52° 45,967' N, 28° 48,220' E
330	Постол	Δ 163.7, 163.4 и 159.2	53° 12,095' N, 28° 22,975' E
331	Похмеловка	194.7, Δ 176.5 и 170.3	53° 31,762' N, 32° 01,561' E
332	Пригородное	Δ 162.5, 160.4 и 160.3	53° 15,794' N, 28° 39,432' E
333	Пристань	Δ 135.3 и 133.3	52° 44,022' N, 28° 47,634' E
334	Прости	Δ 163.6	53° 20,627' N, 32° 21,713' E
335	Прохоровница	190.1	53° 55,639' N, 29° 27,164' E
336	Прудыше	142.4	53° 01,102' N, 29° 66,677' E
337	Пуньки	169.7, 169.1 и 165.9	53° 24,619' N, 29° 35,505' E
338	Пуща	190.6, 186.1 и 180.5	53° 55,295' N, 29° 57,076' E
Р			
339	Рассоха	171.2, 170.4 и 170.0	53° 35,335' N, 28° 39,704' E
340	Ректа	180.9, Δ 179.8 и 173.4	53° 46,807' N, 31° 19,758' E
341	Ректа	145.8, 140.5 и 138.9	53° 02,882' N, 29° 20,694' E
342	Репище	Δ 206.5	53° 17,381' N, 28° 30,840' E
343	Рествой	Δ 185.5	53° 58,705' N, 30° 42,553' E
344	Ржевка	138.6 и 138.1	52° 54,742' N, 29° 06,983' E

345	Ржавки	Δ 217.4, Δ 217.2 и 200.4	54° 22,065' N, 30° 55,392' E
346	Ритица	–	53° 30,459' N, 31° 39,125' E
347	Рог	Δ 149.1, 148.8 и 146.1	52° 54,666' N, 29° 00,953' E
348	Романовы Совы	172.8, 170.5 и 168.5	53° 23,536' N, 29° 33,755' E
349	Росомацкое Болото	168.9, 168.3 и 166.9	53° 25,423' N, 29° 39,893' E
350	Рубеж	193.2, 191.3 и 174.2	54° 00,489' N, 29° 52,473' E
351	Рубежник	Δ 178.1	53° 18,526' N, 31° 32,265' E
352	Рыловка	Δ 178.1 и 173.2	53° 14,366' N, 29° 19,436' E
С			
353	Садково	155.4, 153.1 и 152.1	53° 08,150' N, 28° 45,390' E
354	Сахалин	185.6, Δ 185.2, 181.5	53° 24,717' N, 32° 15,102' E
355	Сваха	135.2	52° 50,163' N, 28° 51,277' E
356	Свислочена	153.2 и Δ 152.4	53° 27,316' N, 29° 09,949' E
357	Себетово	181.8 и Δ 180.5	53° 24,430' N, 31° 54,972' E
358	Седибы	197.6 и 191.4	54° 08,588' N, 29° 37,226' E
359	Седимое	Δ 164.2, 160.9 и 158.9	53° 13,772' N, 29° 17,179' E
360	Селиба	170.4, 167.6 и 165.6	53° 21,077' N, 29° 38,053' E
361	Селибы	185.7, Δ 182.5 и 176.0	53° 57,680' N, 29° 45,834' E
362	Селище	167.9, 163.6 и 159.3	53° 21,794' N, 29° 26,592' E
363	Селище	Δ 151.8, 147.4 и 146.2	52° 56,212' N, 29° 25,178' E
364	Сельное	Δ 142.9, Δ 142.2 и 140.4	52° 46,392' N, 28° 32,277' E
365	Скобленкова Поляна	172.0, 167.9 и 167.2	53° 38,690' N, 29° 31,987' E
366	Славище	153.0	53° 09,153' N, 28° 33,008' E
367	Славковичи	142.2, 141.0 и 140.9	52° 43,984' N, 28° 29,001' E
368	Слиские Лавы	167.0, 164.8 и 161.4	53° 24,553' N, 29° 34,184' E
369	Слобода	Δ 191.4, Δ 175.1 и 167.5	53° 13,506' N, 31° 26,605' E
370	Слобода	Δ 155.9, Δ 149.7 и 149.5	53° 16,387' N, 30° 14,084' E
371	Соколки	139.0	52° 49,600' N, 28° 52,177' E
372	Соленка	188.2 и 182.9	54° 04,774' N, 29° 27,750' E
373	Сосновица	Δ 150.9	53° 05,984' N, 29° 18,392' E
374	Сосновый Бор	180.7	53° 31,261' N, 32° 26,433' E
375	Стан	150.3, 143.3 и 141.5	53° 22,125' N, 29° 04,911' E
376	Станичин	146.6, 146.1 и 145.5	52° 58,466' N, 28° 58,061' E
377	Старая Печь	152.5, 148.3 и 140.7	52° 52,644' N, 28° 56,913' E
378	Старина	176.1	53° 47,542' N, 30° 27,265' E
379	Старина	157.3, 152.8 и 152.7	53° 05,021' N, 28° 35,082' E
380	Старина	139.8, 138.8 и 138.1	52° 42,502' N, 28° 39,305' E
381	Старинка	167.9, 167.2 и 166.9	53° 38,028' N, 29° 31,607' E
382	Стар. Пичевка	Δ 226.5, Δ 220.8, Δ 197.1	54° 07,014' N, 31° 09,377' E
383	Старый Сад	164.1 и 156.0	53° 35,612' N, 29° 53,010' E
384	Стефановка	Δ 152.9	53° 21,118' N, 29° 13,217' E
385	Сторонка	Δ 156.8, 156.7 и Δ 156.6	53° 09,059' N, 28° 42,930' E
386	Стошино	Δ 169.2 и 161.2	53° 12,582' N, 31° 03,781' E
387	Стража-Лески	145.8 и Δ 144.8	52° 59,727' N, 29° 08,660' E
388	Стрелова Шея	Δ 172.4, Δ 170.5 и 160.7	53° 01,201' N, 28° 39,949' E
389	Стриковка	136.8, 136.1 и 135.1	52° 47,339' N, 28° 46,021' E
390	Струпиш	190.9, 189.9 и 187.9	53° 53,227' N, 29° 28,890' E

391	Сулево	149.4, 146.0 и 142.5	53°01,833' N, 29°05,327' E
392	Суровщина	189.0, Δ 188.8 и 184.9	53°30,765' N, 32°19,883' E
Т			
393	Танчибор	166.0, 165.5 и 164.5	53°36,895' N, 29°30,906' E
394	Твердовщина	165.0 и 163.3	53°38,758' N, 29°51,905' E
395	Темный Лес	Δ 236.3, Δ 225.8, Δ 206.3	54°07,307' N, 31°17,930' E
396	Темный Рог	165.8	53°39,195' N, 29°45,308' E
397	Тереховка	Δ 153.7 и 153.0	53°03,949' N, 29°15,699' E
398	Тереховское Болото	Δ 153.7 и 153.0	53°04,515' N, 29°17,582' E
399	Тимошевка	156.2, 155.8 и Δ 150.0	53°07,196' N, 29°19,385' E
400	Тихновещина	160.1, 156.1 и 155.4	53°29,260' N, 30°48,330' E
401	Тишевка	Δ 223.3 и Δ 205.3	54°14,949' N, 30°03,883' E
402	Толстый Лес	152.2 и 152.0	53°07,156' N, 28°34,535' E
403	Топило	164.8, 161.8 и 160.2	53°34,550' N, 29°03,242' E
404	Топило	146.7, 146.5 и 144.7	53°12,395' N, 29°43,489' E
405	Трель	181.3 и 180.6	53°50,891' N, 29°54,585' E
406	Тростяное Болото	–	53°21,946' N, 30°10,249' E
407	Труд	187.4, 173.3 и Δ 162.6	53°15,722' N, 29°24,187' E
У			
408	Убядь	Δ 149.3, 139.6 и 137.6	52°49,741' N, 28°57,343' E
409	Уваровщина	Δ 212.8	54°15,854' N, 29°50,260' E
410	Ужовино	Δ 145.0, 139.8 и 139.1	53°17,202' N, 29°09,759' E
Ф			
411	Филиппов Рог	167.0, 165.4 и 165.1	53°38,865' N, 29°46,243' E
Х			
412	Харавынь	Δ 186.8, 178.7 и 173.4	53°24,340' N, 31°48,817' E
413	Хвощева Грива	–	53°24,064' N, 29°51,700' E
414	Хвощевка	159.5, 157.6 и 157.4	53°24,590' N, 29°25,775' E
415	Хвощевка	145.8, Δ 144.9 и 143.1	52°44,562' N, 28°41,891' E
416	Хидра	Δ 166.8, 164.6 и 158.6	53°16,637' N, 29°17,778' E
417	Хидрицкий Брод	147.2, 145.2 и 144.4	52°51,604' N, 28°26,257' E
418	Хидры	159.3, Δ 158.7 и 157.8	53°13,365' N, 28°45,478' E
419	Холминка	Δ 183.1, Δ 175.1, Δ 168.6	53°14,653' N, 31°26,497' E
420	Холобинская Дача	165.6 и 165.2	53°40,804' N, 31°33,096' E
421	Хохол	183.8 и 183.1	54°00,667' N, 29°21,824' E
422	Христище	Δ 147.1 и 145.8	52°50,119' N, 28°30,677' E
423	Хустное	146.3, 139.5 и 139.3	53°00,287' N, 29°17,383' E
424	Хутор	186.2, 183.3 и 180.8	53°29,247' N, 31°41,639' E
425	Хуторщина	Δ 169.2, 166.2 и 165.5	53°14,758' N, 31°07,705' E
426	Хуторы	218.7, 213.0 и 210.6	54°13,242' N, 31°23,772' E
Ц			
427	Цикуны	Δ 159.1, 156.0 и 154.4	53°11,615' N, 31°46,507' E
Ч			
428	Чарот	Δ 179.5	53°29,779' N, 28°36,881' E
429	Чаусовщина	Δ 191.7	53°43,114' N, 30°53,997' E

430	Чернец	149.9	53°39,036' N, 31°47,716' E
431	Чернявка	Δ 175.2, 172.0 и Δ 164.8	53°22,388' N, 32°36,870' E
<u>Ш</u>			
431	Шамовщина	Δ 175.5, Δ 171.0, Δ 170.6	53°12,277' N, 31°22,595' E
432	Широкие	161.9, 160.5 и 156.0	53°16,836' N, 32°01,635' E
433	Широкое	181.8 и Δ 178.7	53°24,261' N, 31°58,324' E
<u>Щ</u>			
434	Щегловщина	185.8, 185.4 и 184.4	53°50,242' N, 29°26,038' E
435	Щигельский	150.7, 149.8 и 148.8	53°03,563' N, 29°40,587' E
436	Щиток	Δ 191.9, 190.0 и 187.8	54°10,702' N, 29°26,449' E
<u>Ю</u>			
437	Юрковка	170.6	53°27,103' N, 31°40,942' E
<u>Я</u>			
438	Яжимость	165.3, 161.2 и 155.7	53°15,123' N, 28°50,862' E
439	Ямполь	160.4	53°07,552' N, 28°56,779' E
440	Ячково	Δ 159.8, 154.2 и 153.8	53°11,499' N, 28°36,174' E

Глава 7

Горные вершины Беларуси, имеющие собственные (оронимические) названия

Белорусские горы, высота которых варьируется в пределах от 345,0 м (г. Держинская) до 126,9 м (г. Мокрая) – относительно невысоки (Таблицы 7 и 8). Их вершины не могут похвастаться наличием отвесных скал или каменных осыпей, их не укрывают ледяные или снежные шапки. Это высокогорные системы, такие как Гималаи, Каракорум, Гиндукуш, Памир, Памиро-Алай, Алтай или Кавказ (высота их отдельных пиков достигает 8848 м – г. Эверест, 5642 м – г. Эльбрус Западный, 4509 м – г. Белуха Восточная) – предлагают к услугам туристов, альпинистов, скалолазов и ледолазов отвесные скальные и ледовые стены или снежные склоны разнообразной крутизны, привлекательные для горнолыжных спусков (Фото 1, 2). Среднегорные системы, такие как Урал, Хибины, Карпаты или Крымские горы (их высота обычно не превышает 2000-2500 м: г. Говерла – 2058 м, г. Народы – 1895 м) также представляют интерес для скалолазов, альпинистов, туристов и горнолыжников.



Фото 1 – Аккемская стена Катунского хребта, Центральный Алтай

Тем не менее, белорусские горы тоже представляют определенный интерес для проведения краеведческих исследований и изысканий. Особенно это касается изучения белорусских вершин, имеющих собственное (оронимическое) название. В результате наших поисковых исследований, заключающихся во внимательном просмотре топографических карт масштабом 1:50 000, 1:100 000 и 1:200 000 или изучении литературных источников, к настоящему времени удалось выявить и идентифицировать 245 таких объектов (Таблицы 7 и 8).



Фото 2 – Гора Эльбрус, Центральный Кавказ

На данный момент удалось посетить, сфотографировать, сделать географическое и административное отнесение их расположения на местности, определить навигационные координаты 147 белорусских вершин, имеющих собственные названия (Таблица 7). Результаты, полученные в процессе этих исследований, изложены в наших публикациях [9-12]. Остальные 98 вершины (Таблица 8) еще предстоит изучить и описать в будущем. На данный момент определены их расчетные GPS-координаты, что в дальнейшем должно облегчить задачу по их поиску и идентификации. Следует отметить, что список белорусских гор, имеющих собственное название, постоянно пополняется и их количество постепенно увеличивается.

Еще одним направлением исследований по краеведению является изучение гор, имеющих собственное название, но расположенных на прилегающих к Белоруссии территориях сопредельных стран (Латвии, Литвы, Польши, России и Украины) (Таблица 8). Во времена существования СССР (1922-1991 гг.), посещение этих интересных объектов не представляло никаких административно-юридических сложностей (за исключением Польши). В настоящее время легко удастся проводить исследование только вершин, находящихся на территории Российской Федерации и расположенных рядом с границами Белоруссии (Таблицы 7 и 8): из 10 подобных российских объектов пока удалось посетить всего 3 [9-11]. Остальным выявленным горам, расположенным на прилегающих к Белоруссии территориях сопредельных стран (Латвии, Литвы, Польши и Украины) – 98 штук (Таблица 8), придется ожидать смягчения международной напряженности, политической разрядки и безвизового доступа граждан соседних стран на прилегающие территории. Но это вопрос неопределенного будущего и он не входит в компетенцию авторов данной книги. Можно только надеяться, что изучение как белорусских, так и соседних вершин позволит хотя бы на географическом уровне улучшить взаимоотношение и взаимопонимание между соседними народами и государствами!

Таблица 7 – Алфавитный список изученных гор республики Беларусь, имеющих собственное название

№	Вершина	Высота, м	Район	Сельсовет	Ближайший населенный пункт	Литература
Брестская область						
1.	Высокая	176,2	Каменецкий	Войский	Проходы	[9, 10]
2.	Гай	210,3	Барановичский	Вольновский	Савичи	[9, 10]
3.	Дроздиха	175,5	Каменецкий	Войский	Проходы	[9, 10]
4.	Заосье	219,6	Барановичский	Меленевичский	Заосье	[9, 10]
5.	Зеленая	267,5	Барановичский	Почапковский	Зазерье	[10]
6.	Красница	193,3	Каменецкий	Войский	Лисовичи	[9, 10]
7.	Миска	227,1	Барановичский	Почапковский	Б. Пурневичи	[9, 10]
8.	Памир	174,8	Каменецкий	Войский	Сюлки	[9, 10]
9.	Татаря	242,6	Барановичский	Гирмонтовский	Слобожаны	[9, 10]
10.	Товарная	186,4	Каменецкий	Войский	Перковичи	[9, 10]
Витебская область						
1.	выс. Абашина	162,1	Полоцкий	Малоситнянский	Жельцы	[11]
2.	Адаменская	216,6	Лиозненский	Лиозненский	Адаменки	[11]
3.	Битый Камень	188,6	Ушачский	Великолещский	Зарубовщина	[11]
4.	Волья	210,9	Минский	Перебродский	Суторовщина	[11]
5.	Вяршина	178,0	Полоцкий	Малоситнянский	Дретунь	[11]
6.	Высокая	245,5	Поставский	Лынтупский	Барташишки	[11]
7.	Гвоздика	224,1	Росонский	Заборевский	Локти	[9-11]
8.	Городец	184,0	Оршанский	Высоковский	Бол. Бабино	[11]
9.	Городец	179,8	Ушачский	Мосарский	Верховье	[11]
10.	Городец	157,6	Полоцкий	Вороничский	Гриковщина	[9-11]
11.	Городиловская	191,8	Верхнедвинский	Освейский	Городиловичи 1-е	[11]
12.	Горшева	295,8	Лиозненский	Велешковский	Горшево	[9-11]
13.	Гумничино	165,6	Полоцкий	Малоситнянский	Мал. Ситно	[11]
14.	Дорогина	188,5	Верхнедвинский	Освейский	Коняны	[11]
15.	Заделиповская	155,9	Верхнедвинский	Освейский	Красово	[9-11]
16.	Зайцева	211,4	Чашникский	Новозаранский	Московская Гора	[11]
17.	Звон Гора	254,5	Витебский	Задубровский	Гора	[11]
18.	Золотая	170,3	Полоцкий	Вороничский	Гриковщина	[10, 11]
19.	Измочка	151,3	Полоцкий	Малоситнянский	Дретунь	[11]
20.	Камайская	227,7	Поставский	Камайский	Францишково	[11]
21.	Княгиня	155,7	Верхнедвинский	Освейский	Потино	[9-11]
22.	Кобалья	155,8	Полоцкий	Малоситнянский	Дретунь	[11]
23.	выс. Командная	179,8	Полоцкий	Малоситнянский	Дретунь	[11]
24.	Кошачья	184,6	Браславский	Опсовский	Жвирбли	[11]
25.	Круглики	154,9	Полоцкий	Полотовский	Круглики	[11]
26.	Крутая	178,6	Оршанский	Высоковский	Мал. Бабино	[11]
27.	Крупань	176,9	Полоцкий	Малоситнянский	Дретунь	[11]
28.	Липовая	230,4	Чашникский	Краснолуцкий	Дворише	[9-11]
29.	Лустицкая	263,7	Докшицкий	Бегольский п/с	Лустичи	[11]
30.	Марина	190,4	Чашникский	Краснолуцкий	Дубовый Лог	[9-11]
31.	Маяк	179,4	Верхнедвинский	Освейский	Любасно	[11]
32.	Маяк	174,4	Браславский	Плосский	Кезики	[9-11]
33.	Невежа	166,3	Полоцкий	Малоситнянский	Жельцы	[11]
34.	Недружно	168,5	Полоцкий	Полотовский	Полота	[11]
35.	Нечвора	164,1	Полоцкий	Полотовский	Полота	[11]
36.	Ольховка	155,1	Полоцкий	Полотовский	Ольховка	[11]
37.	Остров	166,0	Полоцкий	Горнянский	Кульки	[11]
38.	Перекоша	169,2	Полоцкий	Малоситнянский	Кульки	[11]
39.	Перунова	166,7	Лепельский	Лепельский	Бол. Полсвиж	[11]
40.	Песчаная	157,4	Полоцкий	Малоситнянский	Быховцы	[11]
41.	Пилпопка	162,5	Верхнедвинский	Освейский	Остров (не жил.)	[11]
42.	Подсосно	172,2	Полоцкий	Малоситнянский	Жельцы	[11]
43.	Порохневатка	151,0	Полоцкий	Малоситнянский	Козьяны	[11]
44.	Прорыве	165,0	Верхнедвинский	Освейский	Малашково	[11]
45.	Пышница	172,2	Сенненский	Богушевский	Пастушки	[11]
46.	Речица	149,9	Полоцкий	Малоситнянский	Козьяны	[11]
47.	Рогвалода и Рогнеды	158,0	Росонский	Заборевский	Перевоз	[9-11]
48.	Синец	163,6	Полоцкий	Горнянский	Кульки	[11]
49.	выс. Солдатская	155,5	Полоцкий	Малоситнянский	Быховцы	[11]
50.	Сосница	161,4	Полоцкий	Горнянский	Кульки	[11]
51.	Спаская	256,7	Чашникский	Новозаранский	Амосовка	[11]
52.	Уклеино	163,7	Полоцкий	Полотовский	Полота	[11]
53.	Церковна	147,0	Лепельский	Каменский	Камень	[11]
54.	Чистая	170,5	Полоцкий	Малоситнянский	Дретунь	[11]
55.	Шагилова	169,3	Верхнедвинский	Освейский	Прошки	[9-11]

Гомельская область						
1.	Лысяя	176.9	Черерский	Черерский г/с	Черерск	[9, 10]
Гродненская область						
1.	Вороняя	133.0	Мостовский	Голубовский	Ужово	[11]
2.	Высокая	170.0	Гродненский	Путришковский	Яловщина	[11]
3.	Замковая	324.1	Новогрудский	Ладенинский	Пудевичи	[9, 10]
4.	Лысяя	156.8	Гродненский	Вертепешковский	Борки	[11]
5.	Лысяя	182.0	Сморгонский	Войтомский	Лозовка	[9, 10]
6.	Лысяя	160.7	Сморгонский	Сольский	Рачуны	[9, 10]
7.	Лысяя	155.4	Сморгонский	Войтомский	Бельково	[9, 10]
8.	Маяковая	210.2	Сморгонский	Вишневский	Нароты	[9, 10]
9.	Милдовская	320.1	Сморгонский	Кревский	Милдовщина	[9, 10]
10.	Крупинская	143.8	Гродненский	Поречский	Дубинка	[11]
11.	Пеликан	207.9	Ошмянский	Жупранский	Жупраны	[9, 10]
12.	Сошалева	146.0	Мостовский	Голубовский	Ужово	[11]
13.	Шидловатая	195.9	Сморгонский	Жодинковский	Березы	[9, 10]
Минская область						
1.	Бовшева	228.2	Копыльский	Копыльский	Выгода	[9, 10]
2.	Воронина	208.0	Копыльский	Братковский	Братково	[9, 10]
3.	Выбранга	190.2	Пуховичский	Переярский	Забичаны	[9, 10]
4.	Высокая	248.0	Молодеченский	Радошковичский п/с	Радошковичи	[9, 10]
5.	Высокая	191.5	Столбцовский	Рубежовичский	Симковичи	[9, 10]
6.	Высокая	188.0	Пуховичский	Новосёлковский	Подвилье	[9, 10]
7.	Горелая	173.2	Копыльский	Слобода-Кучинский	Корзуны	[9, 10]
8.	Гресская	162.8	Слуцкий	Гресский	Старина	[9, 10]
10.	Дзержинская	345.0	Дзержинский	Путчинский	Скармутново	[11, 12]
11.	выс. Длинная	212.3	Минский	Колодишанский	Старина	[9, 10]
12.	Дубовая	340.3	Столбцовский	Литвенский	Тисковщина	[9, 10]
13.	Дубравинская	319.6	Молодеченский	Олехновичский	Бортники	[10]
14.	Журавинная	182.0	Воложанинский	Саковичинский	Вуни	[9, 10]
15.	Забелова	163.4	Слуцкий	Первомайский	Гольчичи	[9, 10]
16.	выс. Зелёная	242.3	Минский	Колодишанский	Сухорукне	[9, 10]
17.	Иванова	208.2	Несвижский	Несвижский	Славково	[9, 10]
18.	выс. Исходная	200.8	Минский	Минский г/с	М. Тростенец	[9, 10]
19.	Карабан	193.1	Пуховичский	Новопольский	Подлядьё	[9, 10]
20.	выс. Командная	239.8	Минский	Минский г/с	Минск	[9, 10]
21.	Красная	183.7	Удзеньский	Каменковский	Лески	[9, 10]
22.	Красный Борок	192.3	Молодеченский	Полочанский	Борки	[9, 10]
23.	Курган	172.1	Копыльский	Слобода-Кучинский	Корзуны	[9, 10]
24.	Леньки	160.6	Слуцкий	Весельский	Леньки	[9, 10]
25.	Летуны	295.7	Молодеченский	Марковский	Клочково	[9, 10]
26.	Лысяя	342.2	Минский	Юзуфовский	Пунище	[9, 10]
27.	Лысяя	239.5	Молодеченский	Полочанский	Рачково	[9, 10]
28.	Лысяя	204.0	Мядельский	«Годубье озера»	Ольшево	[10]
29.	Лысяя	203.8	Копыльский	Братковский	Веселая	[9, 10]
30.	Лысяя	170.0	Слуцкий	Рачковичский	Ковержицы	[9, 10]
31.	Лысяя	168.7	Вишнейский	Ижский	Болотогузы	[9, 10]
33.	Маяк	334.6	Воложанинский	Залеский	Шаповальи	[9, 10]
34.	Маяк	276.7	Молодеченский	Марковский	Трески	[9, 10]
35.	Маякова	181.5	Молодеченский	Полочанский	Борки	[9, 10]
36.	Мир-Гора	200.0	Слуцкий	Повестынский	Н. Рабак	[9, 10]
37.	выс. Мишенная	234.3	Минский	Минский г/с	Б. Тростенец	[9, 10]
38.	Молебная	204.6	Копыльский	Тимковичский	Вороновщина	[9, 10]
39.	Надатки	192.3	Молодеченский	Городиловский	Березки	[9, 10]
40.	Нареква	302.5	Логойский	Янушковичский	Дениски	[9, 10]
41.	Носова	161.9	Столбцовский	Налибокский	Рудня Налибокская	[9, 10]
42.	Опенная	188.2	Смолевичский	Курганский	Журавок	[9, 10]
43.	выс. Опорная	260.0	Минский	Минский г/с	Старина	[9, 10]
44.	Перекоп	207.4	Воложанинский-Столбцовский	Ивенецкий-Тесновский	Заборье	[9, 10]
46.	выс. Песчаная	185.4	Смолевичский	Жодинский г/с	Бабий Лес	[9, 10]
47.	Петруковская	199.4	Копыльский	Полочанский	Пужко	[9, 10]
48.	Петухова	201.6	Молодеченский	Полочанский	Борки	[9, 10]
49.	Печища	157.9	Слуцкий	Белыцкий	Болотчицы	[9, 10]
50.	Подлужная	167.5	Столбцовский	Налибокский	Козлики	[9, 10]
51.	Садобы	245.0	Молодеченский	Городиловский	Рожевичи	[9, 10]
52.	Сигнальская	201.2	Слуцкий	Первомайский	Политаровка	[9, 10]
53.	Синяя	235.6	Воложанинский	Подберезский	Синяя Гора	[9, 10]
54.	Соколинная	182.9	Пуховичский	Горельский	Горелцы	[9, 10]
55.	Сорвигута	220.6	Молодеченский	Марковский	Третьяково	[9, 10]
56.	Стрижева	148.7	Столбцовский	Пашковский	Зуберово	[9, 10]
57.	Томилова	176.4	Солігорский	Чижевский	Томилова Гора	[9, 10]
58.	Тройнова	205.8	Клецкий	Нагорновский	Заполье	[9, 10]
59.	Тур	301.4	Дзержинский	Волменский	Михалевщина	[9, 10]

60.	Удачная	276.0	Минский	Петришковский	Щеки	[9, 10]
61.	Хвойка	187.8	Слуцкий	Сорожский	Сороги	[9, 10]
62.	Ходчиха	223.5	Воложинский	Забрзский	Филипяты	[9, 10]
63.	Хотского	167.7	Видейский	Ижский	Колодки	[9, 10]
64.	Чопкин Груд	159.1	Слуцкий	Белгский	Белчи	[9, 10]
65.	Шиловка	186.1	Уденский	Литвянский	М. Усса	[9, 10]
Могилевская область						
1.	выс. Песчаная	159.9	Бобруйский	Телушский	Телуша	[9, 10]
Вершины, приграничные с республикой Беларусь (Россия)						
№	Вершина	Высота, м	Страна	Область	Ближайший населенный пункт	Литера тура
1.	Баранья	166.7	Россия	Псковская	Прошки	[9-12]
2.	Городок	144.5	Россия	Псковская	Припиши	[11]
3.	Оржаники	161.6	Россия	Псковская	Казинка	[10-12]

Таблица 8 – Алфавитный список еще не изученных гор республики Беларусь

№	Вершина	Высота, м	Район	Сельсовет	Ближайший населенный пункт	GPS-координаты
Брестская область						
1.	Баха	175.3	Брестский	Томашёвский	Харсы	51°40,541' N, 23°34,493' E
2.	Берестовец	152.3	Берёзовский	Стринский	Пузы	52°24,447' N, 25°09,219' E
3.	Бортница	152.2	Кобринский	Дивинский	Леликов	51°56,612' N, 24°42,191' E
4.	Войсковая	150.1	Брестский	Страдечский	Страдичи	51°55,911' N, 23°42,725' E
5.	Волчья	166.6	Малоритский	Малоритский	Толочно	51°44,190' N, 24°03,038' E
6.	Высокая	169.2	Пружанский	Шерапёвский п/с	Донгое	52°33,095' N, 24°09,050' E
7.	Высокая	162.0	Малоритский	Малоритский	Замшаны	51°50,806' N, 24°05,240' E
8.	Гравовская	192.1	Каменецкий	Каменокский	Каменки	52°35,075' N, 23°52,729' E
9.	Жывотыцкая	147.5	Ивановский	Могольский	Тышковичи	52°21,654' N, 25°35,082' E
10.	Карлова	–	Каменецкий	Каленковичский	Омеленец	52°32,700' N, 23°32,940' E
11.	Князя	146.6	Кобринский	Хидринский	Лячпы	52°04,844' N, 24°22,714' E
12.	Козел	135.8	Лузнецкий	Дворецкий	Любожердье	52°13,129' N, 26°53,036' E
13.	Козья	202.0	Каменецкий	Каменокский	Белый Лесок	52°37,147' N, 23°59,207' E
14.	выс. Командная	146.4	Брестский	Страдечский	Закруглое	52°00,125' N, 23°44,601' E
15.	Коник	145.9	Жабинковский	Озятский	Франгополь	52°04,364' N, 24°03,037' E
16.	Котина	–	Ивацевичский	Житлинский	Зыбайло	52°36,886' N, 25°16,144' E
17.	Кривая	155.5	Дрогичинский	Радостовский	Рожное	51°57,518' N, 23°45,808' E
18.	Крушина	162.8	Брестский	Знаменский	Рогозно	51°49,957' N, 23°46,018' E
19.	Лысяя	–	Столинский	Плотницкий	Рухча	52°00,617' N, 26°34,703' E
20.	Лысяя	141.0	Пинский	Лопатинский	Лемешевичи	52°04,311' N, 26°18,465' E
21.	Лысяя	133.3	Лузнецкий	Городокский	Кожан-Городок	52°12,285' N, 26°59,155' E
22.	Маякова	152.2	Брестский	Страдечский	Горы	51°56,610' N, 23°41,852' E
23.	Михалче	144.2	Каменецкий	Новицковичский	Павлоковщина	52°28,389' N, 23°55,557' E
24.	Московка	178.7	Ивановский	Достоевский	Кротово	52°14,518' N, 25°46,126' E
25.	Мутьца	–	Брестский	Томашёвский	Селяхи	51°35,516' N, 23°36,418' E
26.	Овсяная	155.1	Кобринский	Дивинский	Леликов	51°55,932' N, 24°44,495' E
27.	Орёл	136.3	Пинский	Плещицкий	Плещевича	52°06,013' N, 26°10,404' E

28.	Песчина	171.5	Каменецкий	Дмитровский	Ходосы	52°28,899' N, 23°42,542' E
29.	Пурневка	–	Барановичский	Почапковский	Зазерье	53°23,763' N, 25°53,901' E
30.	Рябиновая	159.2	Ганцевичский	Любунский	Люсино	52°36,548' N, 26°31,597' E
31.	Свечка	154.2	Кобринский	Дивинский	Леликов	51°54,103' N, 24°41,917' E
32.	Спичальная	143.0	Столинский	Плотноцкий	Спицк	52°02,170' N, 26°36,018' E
33.	Смолигово	156.4	Ганцевичский	Любунский	Маково	52°38,639' N, 26°33,915' E
34.	Сосновик	–	Каменецкий	Каменокский	Гвоздь 1-е	52°31,190' N, 23°53,290' E
35.	Старосельская	155.9	Малоритский	Чернянский	Черяны	51°59,628' N, 24°09,060' E
36.	Тоболы	140.5	Пинский	Плещицкий	Лосичи	52°01,381' N, 26°15,603' E
37.	Тютюковая	154.0	Ганцевичский	Чудинский	Чудин	52°41,386' N, 27°00,592' E
38.	Шедрец	133.4	Лунинский	Дворицкий	Ракитно	52°12,459' N, 26°56,292' E
39.	Ясенковая	181.0	Каменецкий	Каменокский	Подбельские Огородники	52°31,745' N, 23°55,391' E
40.	Яшукова	–	Ганцевичский	Любунский	Люсино	52°35,280' N, 26°33,156' E
Витебская область						
1.	Франкевичева	187.8	Чашникский	Лукомльский	Лукомль	54°41,693' N, 29°08,256' E
2.	Янкова	216.5	Чашникский	Лукомльский	Парневка	54°44,042' N, 29°07,019' E
Гомельская область						
1.	Волчья	145.8	Речицкий	Артуковский	Вознесенск	52°10,354' N, 30°28,978' E
2.	Замковая	–	Мозырский	Мозырский г/с	Мозырь	52°02,830' N, 29°16,130' E
3.	Коршакова	185.6	Мозырский	Козенский	Нагорные	52°01,194' N, 29°18,075' E
4.	Лысая	151.0	Жлобинский	Кировский	Осиновка	52°55,289' N, 30°07,712' E
5.	Мокрая	126.9	Буда- Копельский	Губичский	Губичский Кордон	52°38,702' N, 30°16,498' E
6.	Студенец	–	Жлобинский	Верхнеолбанский	Городок	52°36,981' N, 30°11,740' E
7.	Шакина	158.9	Добрушский	Усохо-Будский	Усохская Буда	52°08,994' N, 31°32,193' E
Гродненская область						
1.	Барсукова	–	Ошмянский	Каменоложский	Щуденишки	54°32,413' N, 25°47,642' E
2.	Бельый Груд	178.8	Свислочьский	Незбодичский	Гринки 1-е	52°57,729' N, 24°09,834' E
3.	Блиндажная	130.9	Гродненский	Поречский	Глушнево	53°52,253' N, 24°14,666' E
4.	Бучилова	190.3	Волковысский	Гнезновский	Куколки	53°08,583' N, 24°07,955' E
5.	Вежа	212.1	Берестовицкий	Конюховский	Могиляны	53°24,890' N, 23°53,682' E
6.	Высокая	190.7	Зельвенский	Деречинский	Деречин	53°14,795' N, 24°52,609' E
7.	Высокая	151.7	Гродненский	Гожский	Вудники	53°48,415' N, 23°57,617' E
8.	Гордеюшка	143.0	Щучинский	Новодворский	Куцый Лес	53°51,507' N, 24°34,403' E
9.	Дикая	183.1	Зельвенский	Сыковичский	Ревтовичи	53°10,091' N, 25°02,469' E
10.	Дулова	–	Лидский	Ваверский	Мейры	53°48,175' N, 25°01,256' E
11.	Замкова	–	Дятловский	Даниловичский	Еленка	53°25,815' N, 25°42,792' E
12.	Замчище	195.0	Волковысский	Волковысский г/с	Волковыск	53°09,223' N, 24°28,753' E
13.	Комарова	–	Дятловский	Роготновский	Студеровщина	53°15,680' N, 25°33,153' E
14.	Кордокова	–	Дятловский	Дятловский	Миклаши	53°26,884' N, 25°27,707' E

15.	Космаяга	–	Дятловский	Дятловский	Нагорники	52°23,717' N, 25°23,233' E
16.	Костина	188.5	Волковысский	Зельвенский	Деречинский	53°06,016' N, 24°12,072' E
17.	Кривая	–	Гродненский	Гожский	Соболяны	53°48,253' N, 23°59,738' E
18.	Лазискова	213.6	Свислочский	Новодворский	Терасполь	52°51,967' N, 24°20,415' E
19.	Луцкова	189.0	Свислочский	Свислочский	Бортники	53°04,850' N, 24°09,329' E
20.	Лыса	225.2	Ошмянский	Каменоложский	Цуденишки	54°32,540' N, 25°46,835' E
21.	Лыса	175.1	Островецкий	Гудогайский	Древеники	54°37,760' N, 25°46,184' E
22.	Мадейковская	239.2	Зельвенский	Ялудевичский	Мадейки	53°09,469' N, 24°38,609' E
23.	Маак	151.6	Щучинский	Новодворский	Углы	53°50,920' N, 24°36,267' E
24.	Маяковая	203.7	Свислочский	Вердомичский	Полонка	53°02,184' N, 24°12,278' E
25.	Муравельник	169.0	Волковысский	Волковысский г/с	Волковыск	53°09,270' N, 24°29,352' E
26.	Регорова	196.9	Свислочский	Вердомичский	Шелесты	53°01,997' N, 24°14,556' E
27.	Рыбакова	131.9	Дятловский	Жуквинский	Бондари	53°39,011' N, 25°25,223' E
28.	Сутова	181.0	Свислочский	Новодворский	Новый Двор	52°49,277' N, 24°21,873' E
29.	Турец	–	Слонимский	Деревянчицкий	Сколдичи	53°02,548' N, 25°21,670' E
30.	Шведская	204.4	Волковысский	Волковысский г/с	Волковыск	53°09,188' N, 24°28,860' E
31.	Шнишкина	192.7	Свислочский	Вердомичский	Островский	53°03,886' N, 24°14,243' E
Минская область						
1.	Гольжина	175.8	Мядельский	Мядельский	Гатовичи	54°51,118' N, 26°53,047' E
2.	Дедилевичская	260.0	Борисовский	Мстиславский	Дедилевичи	54°34,362' N, 28°02,776' E
4.	выс. Карьерная	185.0	Борисовский	Пересадский	м-н Печи	54°12,040' N, 28°25,883' E
5.	Козлова	–	Любанский	Юшковичский	Заболоть	52°47,616' N, 27°50,809' E
6.	Конецка	180.1	Мядельский	Мядельский	Кочерги	54°51,503' N, 26°53,980' E
7.	Красная Горка	178.1	Слуцкий	Сорогский	Сороги	54°02,006' N, 27°54,140' E
8.	Ляся	200.2	Мядельский	Занарчский	Проньки	54°48,686' N, 26°44,380' E
9.	Перунова	171.1	Стародорожский	Новодорожский	Ковгары	53°09,026' N, 28°25,836' E
10.	Пустовины	230.5	Мядельский	Слободский	Заврукты	54°55,912' N, 27°17,782' E
11.	Рыжизская	190.7	Слуцкий	Сорогский	Рыжиза	53°04,463' N, 27°56,651' E
12.	Селищкая	194.4	Слуцкий	Сорогский	Рыжиза	53°04,671' N, 27°57,184' E
13.	Ступинская	–	Столбцовский	Налибокский	Остров	53°50,574' N, 26°24,155' E
14.	Царица	192.0	Столбцовский	Атагезский	Опечки	53°32,891' N, 26°39,246' E
15.	Чёрная	218.9	Мядельский	Мядельский	Кулики	54°54,129' N, 26°58,760' E
16.	Чёрная	187.4	Мядельский	Мядельский	Минчаки	54°53,570' N, 26°52,257' E
17.	Юркова	222.7		Тучавской	Панч-Мураванка	52°48,453' N, 26°34,991' E
Могилевская область						
1.	выс. Безьямная	153.7	Бобруйский	Телушский	Селгба	53°03,603' N, 29°18,524' E

Вершины, приграничные с республикой Беларусь						
№	Вершина	Высота, м	Страна и область (край)	Ближайший р-н РБ	Ближайший населенный пункт	GPS-координаты
Латвия						
1.	Лигелайс-Лигелукалис	289,8	Резекненский край	Верхнедвинский	Дзиркали	56°16,245' N, 27°39,413' E
2.	Мосеева	—	Лудзенский край	Верхнедвинский	Клещи	56°26,231' N, 28°11,495' E
3.	Пликаш-Калис (Лысая Гора)	127,4	Даугавпилсский край	Браславский	Межшлемс	55°56,907' N, 26°31,205' E
4.	Пулемётная	28,8	Бабитский край	Браславский	Лабайцремс	—
5.	Спайду	—	Даугавпилсский край	Браславский	Крыжля	55°56,678' N, 26°33,208' E
Литва						
1.	Аушкатоас	293,8	Вильнюсский уезд	Опшмянский	Мединкай	54°31,910' N, 25°39,729' E
2.	Ауштакальнис	159,0	Алитусский уезд	Гродненский	Капиншкяй	54°02,873' N, 24°19,150' E
3.	Вилча-Гора	—	Вильнюсский уезд	Опшмянский	Пагпрай	54°35,297' N, 25°09,163' E
4.	Длинная	161,2	Вильнюсский уезд	Островецкий	Аукштейн-Ведонис	54°48,514' N, 25°34,043' E
5.	Эмева	154,1	Вильнюсский уезд	Опшмянский	Бабонишкес	54°30,538' N, 25°14,784' E
6.	Кулямас-Калнас	161,5	Вильнюсский уезд	Вороновский	Равяляй	54°23,615' N, 25°06,351' E
7.	Острый Пагорек	—	Вильнюсский уезд	Островецкий	Шипине	54°46,355' N, 25°33,521' E
8.	Папаскова	172,5	Вильнюсский уезд	Островецкий	Шипине	54°45,824' N, 25°34,181' E
Польша						
1.	Баторего	183,5	Подляское воеводство	Каменецкий	Беловеж	52°41,858' N, 23°47,583' E
2.	Борек	184,2	Подляское воеводство	Гродненский	Лососьна-Велька	53°28,645' N, 23°36,533' E
3.	Волок	—	Подляское воеводство	Свислочский	Бая-Гура	52°53,464' N, 23°54,765' E
4.	Высока	196,8	Подляское воеводство	Гродненский	Ловчики	53°30,066' N, 23°33,675' E
5.	Высока-Гура	193,6	Подляское воеводство	Каменецкий	Хурсы	52°29,715' N, 23°06,835' E
6.	Гура	163,6	Люблинское воеводство	Брестский	Бохукалы	52°08,758' N, 23°27,542' E
7.	Гуры-Войновские	239,5	Подляское воеводство	Гродненский	Войновце	53°23,776' N, 23°41,318' E
8.	Жидова	210,8	Подляское воеводство	Гродненский	Водоцече	53°28,614' N, 23°32,179' E
9.	Камена-Баба	159,3	Люблинское воеводство	Брестский	Мокраны-Старе	52°07,801' N, 23°30,527' E
10.	Коцуба	172,4	Люблинское воеводство	Брестский	Малоземце	51°21,934' N, 23°39,221' E
11.	Курхан	211,7	Подляское воеводство	Берестовицкий	Бабяки	53°21,000' N, 23°43,731' E
12.	Ласа-Гура	170,1	Люблинское воеводство	Каменецкий	Хорошки-Мале	52°14,278' N, 23°03,798' E
13.	Лисья	199,3	Подляское воеводство	Гродненский	Кругляны	53°29,251' N, 23°36,986' E
14.	Лисья-Гура	—	Подляское воеводство	Берестовицкий	Санники	53°09,227' N, 23°45,384' E
15.	Лыса	207,2	Подляское воеводство	Гродненский	Бохоняки	53°24,296' N, 23°35,754' E
16.	Лыса*	—	Подляское воеводство	Берестовицкий	Узнаж-Гурны	53°20,753' N, 23°43,253' E
17.	Лыса-Гура	191,0	Подляское воеводство	Гродненский	Палестына	53°25,416' N, 23°40,545' E
18.	Лыса-Гура	155,0	Люблинское воеводство	Каменецкий	Борузки	52°17,136' N, 23°40,545' E
19.	Лыса-Гура*	—	Подляское воеводство	Каменецкий	Заользе	52°27,115' N, 23°07,870' E
20.	Малинник	166,5	Подляское воеводство	Каменецкий	Пасечники-Дуже	52°42,153' N, 23°30,987' E
21.	Пишик	—	Подляское воеводство	Свислочский	Марушка	52°54,700' N, 23°53,477' E
22.	Смоча	166,2	Подляское воеводство	Свислочский	Потока	52°59,757' N, 23°31,156' E

23.	Сыпане-Гура [†]	–	Подляское воеводство	Каменецкий	Мощона-Крулевска	52°23,407' N, 23°00,373' E
24.	Червона-Гура	174.0	Подляское воеводство	Свислочский	Масево	52°47,135' N, 23°56,286' E
25.	Чубата-Гура	173.2	Подляское воеводство	Каменецкий	Сутно	52°18,846' N, 23°07,364' E
Россия						
1.	Витова	169.1	Смоленская	Витебский	Романы	55°28,193' N, 31°04,227' E
2.	Волчица	225.0	Псковская	Россоновский	Криуха	56°31,290' N, 29°25,549' E
3.	Вышняя	158.0	Псковская	Верхнедвинский	Байдаково	56°06,198' N, 28°15,257' E
4.	Галая [†]	–	Брянская	Чечерский	Завалище	53°02,550' N, 31°31,459' E
5.	Кибирская	166.2	Брянская	Краснопольский	Залесье	53°09,219' N, 23°31,055' E
6.	Макова	163.1	Псковская	Верхнедвинский	Букатино	56°09,564' N, 28°16,133' E
7.	Нескучное	136.6	Псковская	Верхнедвинский	Крупиши	56°29,953' N, 28°08,819' E
Украина						
1.	Банзыриха	193.7	Волынская обл.	Ивановский	Трояновка	51°20,930' N, 25°18,829' E
2.	Бегунова	156.8	Волынская обл.	Кобринский	Самары-Ореховые	51°51,058' N, 24°40,921' E
3.	Безводная	–	Черниговская обл.	Брагинский	Косачовка	51°04,186' N, 30°40,683' E
4.	Белая	166.0	Волынская обл.	Брестский	Хрипск	51°38,516' N, 23°42,530' E
5.	Бовская	170.1	Волынская обл.	Малоритский	Шацк	51°28,725' N, 23°58,468' E
6.	Ботрынова	166.2	Волынская обл.	Дрогичинский	Полпыца	51°33,019' N, 25°10,232' E
7.	Булавинская	173.1	Волынская обл.	Малоритский	Припять	51°30,599' N, 24°09,677' E
8.	Волока	177.6	Волынская обл.	Дрогичинский	Залесье	51°33,164' N, 24°58,192' E
9.	Выграна	169.8	Волынская обл.	Малоритский	Ракита	51°35,794' N, 24°22,798' E
10.	Головская	259.6	Житомирская обл.	Лельчицкий	Тхорин	51°25,043' N, 25°18,888' E
11.	Гороваха [†]	–	Ровенская	Пинский	Белое	51°37,750' N, 25°58,118' E
12.	Гороховая	155.0	Волынская обл.	Ивановский	Залпнища	51°41,375' N, 25°33,011' E
13.	Грицева	–	Волынская обл.	Ивановский	Прилесное	51°20,452' N, 25°32,808' E
14.	Гулева	176.7	Волынская обл.	Брестский	Подманово	51°27,307' N, 23°50,606' E
15.	Дальшин [†]	–	Волынская обл.	Дрогичинский	Вел. Глуша	51°50,503' N, 24°59,805' E
16.	Дмосень	154.1	Волынская обл.	Дрогичинский	Вел. Глуша	51°51,213' N, 24°58,925' E
17.	Долгая	166.8	Волынская обл.	Малоритский	Дошно	51°33,191' N, 24°38,978' E
18.	Дубоцкая	132.2	Черниговская обл.	Брагинский	Лошакова Гута	51°01,584' N, 30°40,796' E
19.	Дубровица	188.0	Волынская обл.	Ивановский	Карасин	51°25,729' N, 25°33,374' E
20.	Запруд	171.0	Ровенская обл.	Пинский	Бышпяк	51°32,634' N, 25°58,054' E
21.	Зыдова [†]	–	Волынская обл.	Брестский	Подманово	51°28,149' N, 23°47,261' E
22.	Иосифова	199.4	Волынская обл.	Малоритский	Тур	51°41,374' N, 24°13,204' E
23.	Карасинец	175.8	Волынская обл.	Малоритский	Шацк	51°31,333' N, 23°56,110' E
24.	Княжева [†]	–	Ровенская обл.	Пинский	Березина	51°25,707' N, 25°43,349' E
25.	Комирки [†]	–	Ровенская обл.	Столинский	Сварьщевичи	51°40,104' N, 26°17,735' E
26.	Костюшки	186.9	Волынская обл.	Брестский	Адамчуки	51°25,593' N, 23°43,236' E
27.	Кременец	196.2	Волынская обл.	Малоритский	Заполье	51°31,171' N, 24°43,149' E

28.	Кремянская	181.7	Ровенская обл.	Пинский	Половля	51°26,364' N, 25°58,178' E
29.	Крымна	168.9	Вольнская обл.	Ивановский	Седлище	51°32,179' N, 25°23,043' E
30.	Куличек	152.9	Вольнская обл.	Дрогичинский	Залухов	51°50,616' N, 24°53,785' E
31.	Курганная	254.4	Житомирская обл.	Ельский	Белка	51°20,514' N, 28°26,675' E
32.	Лозьцкая	169.8	Вольнская обл.	Брестский	Омельно	51°26,123' N, 23°51,566' E
33.	Лысаа	163.1	Вольнская обл.	Малоритский	Здомышень	51°36,185' N, 24°25,354' E
34.	Лысаа'	–	Черниговская обл.	Добрушский	Горск	52°02,147' N, 31°48,131' E
35.	Лысуха	193.8	Вольнская обл.	Ивановский	Замостье	51°27,947' N, 25°31,392' E
36.	Льобин	179.3	Ровенская обл.	Пинский	Боровое	51°36,135' N, 25°47,825' E
37.	Мацева	162.1	Вольнская обл.	Кобринский	Самары	51°51,114' N, 24°37,907' E
38.	Меслибница	181.4	Ровенская обл.	Пинский	Кузнецовск	51°21,425' N, 25°51,704' E
39.	Московская'	–	Черниговская обл.	Брагинский	Лошакова Гута	51°02,674' N, 30°41,772' E
40.	Нехваль	167.2	Вольнская обл.	Малоритский	Гута	51°35,358' N, 24°09,098' E
41.	Оливина	108.2	Черниговская обл.	Брагинский	Тужар	51°10,379' N, 30°34,740' E
42.	Острая	175.6	Вольнская обл.	Брестский	Подманово	51°26,961' N, 23°46,428' E
43.	Певнева	166.3	Черниговская обл.	Гомельский	Свитанок	52°00,521' N, 31°22,529' E
44.	Пинчукова	164.2	Черниговская обл.	Гомельский	Ильмовка	52°03,707' N, 31°20,770' E
45.	Подозёрная	161.0	Вольнская обл.	Малоритский	Санице	51°44,506' N, 24°32,234' E
46.	Польская	206.2	Вольнская обл.	Пинский	Костюховка	51°20,586' N, 25°45,595' E
47.	Посварковье	171.9	Ровенская обл.	Пинский	Бышляк	51°32,711' N, 25°55,950' E
48.	Родилово	165.0	Вольнская обл.	Малоритский	Заболотье	51°36,074' N, 24°14,281' E
49.	Самаркова	158.5	Вольнская обл.	Кобринский	Зашотье	51°49,097' N, 24°47,809' E
50.	Семенькова	164.0	Черниговская обл.	Гомельский	Владимировка	52°00,306' N, 31°18,718' E
51.	Соковичи	150.8	Вольнская обл.	Дрогичинский	Борки	51°50,143' N, 25°11,486' E
52.	Хмелищца	109.2	Черниговская обл.	Брагинский	Косачовка	51°07,038' N, 30°34,456' E
53.	Хомец	151.4	Вольнская обл.	Дрогичинский	Хабарыше	51°51,886' N, 24°54,607' E
54.	Церковка	184.0	Вольнская обл.	Дрогичинский	Карпиловка	51°20,444' N, 25°06,783' E
55.	Черешно	196.6	Вольнская обл.	Дрогичинский	Карпиловка	51°20,184' N, 25°04,008' E
56.	Чупринчина	165.7	Ровенская обл.	Пинский	Боровое	51°33,826' N, 25°43,868' E
57.	Шинковая	169.4	Черниговская обл.	Гомельский	Ильмовка	52°03,677' N, 31°19,229' E
58.	Шмальська	178.2	Вольнская обл.	Брестский	Смоляры-Святязьке	51°25,389' N, 23°47,954' E
59.	Шнури	180.3	Ровенская обл.	Пинский	Боровое	51°34,634' N, 25°44,988' E
60.	Шубенца	168.2	Вольнская обл.	Малоритский	Комарово	51°43,163' N, 24°35,020' E

Прочерк в графе «высота, м» означает, что на картах высота данных вершин не указана.

Глава 8 Возвышенности и гряды Беларуси

В геологическом отношении территория Беларуси находится в пределах Восточно-Европейской платформы. Платформы имеют двухъярусное строение: верхний ярус – платформенный чехол, с которым связаны полезные ископаемые осадочного происхождения: глины, пески, доломит, каменная и калийные соли, фосфориты, бурый уголь; нижний ярус – кристаллический фундамент, образованный гранитами, гнейсами и другими кристаллическими породами. Определяющим фактором формирования рельефа Беларуси стало древнее оледенение. Последнее оледенение – Днепровское (предполагаемое максимальное из оледенений Восточно-Европейской равнины, покрывавшее большую её часть в среднем плейстоцене – 300-250 тысяч лет назад). Сохранившиеся следы древнего оледенения – это моренные холмы (камы) и гряды (озы), ледниковые озера, валуны на полях и лугах, а также низменности (песчаные и глинистые), которые образовались в местах, где текли ледниковые воды (Рис. 2). В общем, рельеф Беларуси – всхолмленная равнина с абсолютными высотами до 200 м. На возвышенности (более 200 м) приходится только 1/5 площади страны. Наиболее возвышена центральная часть Беларуси – Белорусская гряда с отдельными возвышенностями: Волковысской, Новогрудской, Ошмянской, Минской – она самая большая по площади и самая высокая, в ее пределах располагаются 4 самые высокие вершины Беларуси – горы Дзержинская (345.0 м), Лысая (342.2 м), Дубовая (340.3 м) и Маяк (334.6 м). Далее на восток следуют Оршанская и Витебская возвышенности. К северу и югу от Белорусской гряды местность постепенно понижается. В долине Немана, около границы с Литвой, – самый низкий участок территории Беларуси с абсолютной высотой 75 м. К югу от Белорусской гряды расположены волнистые равнины: Центральноберезинская и Оршанско-Могилевская. Все отмеченные формы рельефа связаны с такими тектоническими структурами, как антеклизы, впадины и седловины. На юге простирается Полесская низменность водно-ледникового происхождения, песчаная.

Алфавитный перечень возвышенностей и гряд Беларуси приведен в Таблице 9. Структура возвышенности обозначает следующее: первое число указывает, что данная возвышенность является самостоятельным орографическим образованием, она может состоять из более мелких возвышенностей второго порядка, что отражено во втором числе после точки. В свою очередь, возвышенность второго порядка может состоять из еще более мелких возвышенностей третьего порядка – третье число после точки [25].

Таблица 9 – Алфавитный перечень возвышенностей и гряд

№	Структура	Название возвышенности	Высшая точка, м	Литература
1.	1.	Балтийская гряда	(328.7) ¹	[11]
2.	1.1.	Браславская гряда	210.9 ²	[11]
3.	1.2.	Латгальская	(289.8) ³	–
4.	2.	Белорусская гряда	345.0 ⁴	[9, 10]
5.	2.1.	Борисовская гряда	220.3	–
6.	2.2	Волковысская	255.4	–
7.	2.2.1.	Ружано-Порозовская гряда	255.4	–
8.	2.3.	Гродненская	247.1	–
9.	2.3.1.	Дубровская гряда	240.8	–
10.	2.3.2.	Котгёвская гряда	247.1	–
11.	2.3.3.	Кулевская гряда	(235.8) ⁵	–
12.	2.3.4.	Могилевская гряда	212.1 ⁶	–
13.	2.4.	Копыльская гряда	243.6	[9, 10]
14.	2.4.1.	Братковская гряда	235.4	–
15.	2.4.2.	Скабинская гряда	243.6	–
16.	2.4.3.	Старосельская гряда	229.0	–
17.	2.4.4.	Юшевичская гряда	229.9	–
18.	2.5.	Минская	345.0 ⁴	[9, 10]
19.	2.5.1.	Воложинская	332.6	[9, 10]
20.	2.5.2.	Докшицкая	222.9	[11]
21.	2.5.3.	Ивенецкая	345.0 ⁴	[9, 10]
22.	2.5.4.	Логойская	342.2 ⁷	[9, 10]
23.	2.5.5.	Озёрская гряда	219.5	[9, 10]
24.	2.5.6.	Плещеницкая	315.4	[9, 10]
25.	2.5.7.	Радошковичская	334.6 ⁸	[9, 10]
26.	2.5.7.1.	Олехновичская	313.2	[9, 10]
27.	2.5.8.	Шацко-Сергеевичская гряда	236.4	–
28.	2.6.	Новогрудская	324.1 ⁹	[9, 10]
29.	2.7.	Оршанская	263.0	[9-11]
30.	2.7.1.	Алантиево-Курейшанская гряда	263.0	[9-11]
31.	2.7.2.	Высоковская гряда	210.4	[11]
32.	2.8.	Ошмянская	320.1 ¹⁰	[9, 10]
33.	2.9.	Слонимская	228.5	–
34.	2.9.1.	Золотевские гряды	228.5	–
35.	2.9.2.	Коссовская гряда	203.7	–
36.	3.	Витебская	295.8 ¹¹	[9-11]
37.	4.	Ветчинско-Челпоновичская гряда	185.0	–
38.	5.	Горещко-Меттиславская	239.0	–
39.	6.	Городокская	263.7	–
40.	7.	Каменецкая гряда	197.6	[9, 10]
41.	8.	Константиновская гряда	234.2	–
42.	9.	Костеневицкая гряда	223.2	–
43.	10.	Куренецкая гряда	206.7	–
44.	11.	Логшинская гряда	174.7	–
45.	12.	Любанская гряда	192.0	–
46.	13.	Мозырская гряда	220.7	–
47.	14.	Нешердовская	224.1 ¹²	[9-11]
48.	15.	Освейская гряда	191.8 ¹³	[11]
49.	16.	Островецкая гряда	30.9	–
50.	17.	Светиловичская гряда	170.6	–
51.	18.	Свенцянские гряды	(289.0) ¹⁴	–
52.	19.	Свирская гряда	210.2 ¹⁵	[9, 10]
53.	20.	Северо-Нарочанская гряда	225.7	–
54.	21.	Смоленская	(319.0) ¹⁶	–
55.	22.	Солигорская гряда	182.5	[9, 10]
56.	23.	Ушачско-Лепельская	279.4	[9-11]
57.	23.1.	Кубличская	238.3	[11]
58.	23.2.	Лукомская	279.4	[9-11]
59.	23.3.	Пышногорская	228.0	[11]
60.	24.	Хойницко-Братинская	160.0	–
61.	25.	Чечерская гряда	176.9 ¹⁷	[9, 10]
62.	26.	Южно-Нарочанская гряда	205.2	–
63.	27.	Юровичская	167.5	–

***Названия.** 1. г. Вежица (Польша); 2. г. Волчья; 3. г. Лиелайс-Лиепукалнс (Латвия); 4. г. Дзербжинская; 5. Польша; 6. г. Веха; 7. г. Лысая; 8. г. Маяк; 9. г. Замковая; 10. г. Милдовская; 11. г. Горшева; 12. г. Гвоздиха; 13. г. Городиловская; 14. Лигва; 15. г. Маяковая; 16. (Россия); 17. г. Лысая.

Пример. Возвышенность под № 26 имеет структуру 2.5.7.1. Это означает, что Олехновичская возвышенность (структура 2.5.7.1) является частью Радошковичской возвышенности (структура 2.5.7); Радошковичская возвышенность является частью Минской возвышенности (структура 2.5); Минская возвышенность является частью Белорусской гряды (структура 2). Последняя является составной частью Восточно-Европейской равнины (высшая точка - гора Юдычвумчорр, 1201 м, расположена на Кольском полуострове, на территории России).



Рис. 2 – Схема строения типowego ледникового рельефа

Высшие точки белорусских гряд и возвышенностей (а отдельные из них – это уникальные вершины, обладающие собственной экосистемой) имеют шанс стать привлекательными экскурсионными объектами для отечественного и международного научно-познавательного, экологического, спортивного и оздоровительного туризма [25]. Их исследование, посещение с учебно-экскурсионными и познавательными целями, может быть рекомендовано для более полного изучения родного края, его географического комплекса и отдельных слагающих его компонентов, к которым учитель может с успехом прибегать для разъяснений, сравнений и иллюстрации в преподавании географии; а работа учащихся по изучению рек, озер, гряд и возвышенностей – служить средством для непосредственного познания географических явлений. Краеведение в приложении исследования высших точек белорусских гряд и возвышенностей дает возможность связать друг с другом и использовать многие вопросы разных учебных дисциплин. Примером такой межпредметной связи может быть работа по картированию местности, выявлению новых историко-культурных и природно-рекреационных объектов, исторических памятников и перспективных мест отдыха, привлечение государственных организаций к природоохранной деятельности.

Заключение

На территории Беларуси расположено 210 городов, городских и рабочих поселков, около 25 тыс. агрогородков и сельских населенных пунктов, около 40 тыс. рек и ручьев, более 10 тыс. озер и водохранилищ, сотни равнин, озовых гряд, камовых холмов и постледниковых возвышенностей, многие десятки лесов и пуш. И все они имеют свой неповторимый адрес в виде географического имени (топонима) [26-31]. Их образование, накопление и формирование проходило в течение целого тысячелетия. Этот процесс тесно и неразрывно связан с формированием белорусского языка и славянского этноса в целом, населяющего данные географические территории [32, 33]. Этническая история заселения территории современной Беларуси детально описана в трудах историков [34-40]. Территория Беларуси была ареной соприкосновения различных этнических групп, оставивших следы в памятниках мемориальной культуры, в антропологических характеристиках и в топонимике. Определить этническую принадлежность древнейшего населения на территории Беларуси в раннем, среднем и новом каменном веке невозможно из-за того, что языки этого населения неизвестны, а следы их материальной культуры не обнаружены.

В Беларуси имеется более 80 тыс. географических названий (без учета названий микрорайонов, улиц и площадей в городах и поселках) и урочищ и других небольших объектов (болот, прудов, лесов и мест дислокации не сохранившихся хуторов), известных небольшому числу местных жителей. Вместе с ними – около 2 млн. названий!

Истоки топонимики Беларуси теряются в глубине веков: и сейчас практически невозможно ответить, когда появились первые географические имена, и какими путями происходило становление топонимов Беларуси. В наше время трудно понять мотивы, мысли и мироощущение наших далеких предков, но мы в состоянии оценить образность и яркость имен, которые они сумели увековечить в названиях окружающей местности и расположенных на них поселений: озеро Нарочь, река Вилия, болота Ельня и Плавущее, город Витебск, агрогородок Колодищи, деревни Французская Гребля и Плавущее Галое, урочище Капитанский Ров, пуши Налибокская и Липичанская, и т.д. Наши далекие предки были искусными изобретателями топонимов и вместе с летописцами оставили своим потомкам богатое наследие в виде ряда таинственных, а порой, и непостижимых названий.

Следует отметить, что абсолютное большинство нынешних местных жителей сельских поселков, деревень, агрогородков или хуторов не имеют ни малейшего представления, ни об истоках

названий близлежащих к этим населенным пунктам урочищ, ни о самих этих названиях! Большинство названий окружающей местности осталось только на топографических картах. И если не предпринимать никаких усилий для их систематизации и сохранения, то они рискуют со временем полностью исчезнуть, раствориться в процессе всемирной глобализации и нивелирования национальных, географических и топонимических особенностей неких безликих геополитических территорий.

Является интересной краеведческой задачей точное установление границ, в пределах которых располагаются обозначенные на топографических картах урочища, определение координат их высших (обзорных) точек и исследование тех исторических предпосылок, в результате которых они получили свои самобытные и аутентичные названия.

Данное издание является скромной попыткой авторов кадастрофицировать и систематизировать топонимы урочищ республики Беларусь, расположенных и рассортированных по областям. Определены высшие точки рассмотренных урочищ, приведены их GPS-координаты. Книга может быть полезна для всех тех, кто интересуется географией, ландшафтами, краеведением, лингвистикой и топонимикой, а также занимается спортивным и рекреационным туризмом (при подготовке и планировании экскурсий и спортивных туристских походов по Беларуси).

Авторы выражают благодарность Белорусскому географическому обществу и его председателю – доктору географических наук, профессору, заведующему кафедрой общего землеведения и гидрометеорологии географического факультета Белорусского государственного университета Петру Степановичу Лопуху за консультативную помощь и техническую поддержку.

При подготовке данного издания авторы использовали GPS-навигатор марки “Garmin Legend HC x etrex” и компьютерную навигационную программу «OziExplorer», географические карты масштабом 1:50000, 1:100000 по состоянию местности на 1981-1991 гг.

Сведения об авторах

Дикусар Евгений Анатольевич, родился 22.01.1958 г. в городе Ялта Крымской области (Россия). Проживает в Минске с 1972 г. Окончил в 1980 г. химический факультет Белгосуниверситета им. В.И. Ленина. Работает в Институте физико-органической химии НАН Беларуси старшим научным сотрудником, кандидат химических наук. Является автором опубликованных 14 книг, 344 научных статей, 183 тезисов докладов на научных конференциях, 5 авторских свидетельств СССР и 45 научно-популярных статей по химической, географической и туристской тематике (https://www.researchgate.net/profile/Evgenij_Dikusar). Работает по совместительству старшим преподавателем Белорусского государственного университета физической культуры на кафедре спортивного и рекреационного туризма. Является мастером спорта Республики Беларусь по спортивному туризму, инструктором-методистом III категории по альпинизму. Участвовал и руководил горными, пешеходными и лыжными спортивными походами 4-5 категорий сложности по Кавказу, Хибинам, Тянь-Шаню, Фанским Горам, Южному, Северному, Приполярному и Полярному Уралу, Алтаю, Камчатке, Кодару (Становой хребет), Карпатам и Крымским горам. Совершал альпинистские восхождения от 1Б до 5А категорий сложности на вершины и маршруты Алтая, Камчатки, Кавказа, Фанских и Крымских гор. Организовывал походы и участвовал в походах выходного дня, спортивных походах 1 и 2 категорий сложности и исследовательских экспедициях по Республике Беларусь (пешеходных, лыжных, водных и велосипедных). Является руководителем Минского городского альпинистского клуба «Апекс», членом Маршрутно-квалификационной комиссии по пешеходному, горному и лыжному туризму при ОО «Республиканский туристско-спортивный союз», членом «Белорусского географического общества» и «Белорусской ассоциации журналистов». Автор ряда газетных публикаций и выступлений по радио и телевидению, популяризирующих туризм, альпинизм, активный и спортивный образ жизни (http://www.belpohod.info/publ/otchety_o_pokhodakh/1).

Пасанен Владимир Эйнарович, родился 13.01.1962 г. в Баку (Азербайджан), окончил в 1988 г. энергетический факультет Белорусского политехнического института (в настоящее время – Белорусский национальный технический университет). Работает инженером-теплотехником в УП «Минскводоканал». Имеет 3-й спортивный разряд по альпинизму и 1-й спортивный разряд по туризму. Участвовал и руководил горными, пешеходными и водными спортивными походами 1-5 категорий сложности по Кавказу, Памиро-Алаю, Алтаю, Саянам, Фанским горам, Тянь-Шаню, Камчатке. Совершил альпинистские восхождения на ряд горных вершин выше 5000-7000 м над уровнем моря: пик Ленина, Раздельная (Памир), Эльбрус (Ц. Кавказ), Джигит (Тянь-Шань), Ганза (Фаны), Белуха (Алтай), вулканы Камчатки, Килиманджаро (Африка); Косцюшко (Австралия). Является членом ОО «Белорусское географическое общество». Автор ряда газетных публикаций и выступлений по радио и на телевидении, популяризирующим туризм, альпинизм и активный спортивный образ жизни. Неизменный организатор и руководитель экспедиций по исследованию Белорусских гор.

Стёпин Святослав Генрихович, родился 18.11.1950 г. в г. Таганроге (Россия). Проживает в Белоруссии с 1955 г. В 1972 г. закончил химический факультет Белгосуниверситета им. В.И. Ленина. Работает доцентом кафедры органической химии Витебского государственного ордена Дружбы народов медицинского университета, кандидат химических наук. Является автором около 200 научных работ, 8 авторских свидетельств СССР и патентов Российской Федерации и Республики Беларусь, автором 8 научно-популярных статей по химии. Принимал участие в горных и пешеходных походах по Кавказу, Крыму, Карпатам; пешеходных и водных походах по горам, лесам, озерам и рекам Беларуси.

Литература

1. Арманд Д.Л. Принципы физико-географического районирования. // Изв. АН СССР. Сер. геогр. – 1952. – № 1. – С. 68-82.
2. Гильтебрандт П.А. О происхождении некоторых урочищных имён // Известия Императорского Русского Географического Общества. – 1878. – С. 466.
3. Марцинкевич Г.И. Ландшафтоведение. – Минск: БГУ, 2007. – 206 с.
4. Солнцев Н.А. Морфологическое изучение географических ландшафтов. // Учение о ландшафте. – М.: МГУ, 2001. – 384 с.
5. Соболева Н.П., Язиков Е.Г. Ландшафтоведение: учебное пособие. / Н.П. Соболева, Е.Г. Язиков. – Томск: Изд-во Томского политехнического университета, 2010. – 175 с.
6. Марцинкевич Г.И., Клицунова Н.К., Мотузко А.Н. Основы ландшафтоведения. – Минск: БГУ, 1986. – 206 с.
7. Ландшафты Белоруссии. / под ред. Марцинкевич Г.И., Клицуновой Н.К. – Минск: «Университетское», 1989. – 239 с.
8. Исаченко А.Г. Ландшафтоведение и физико-географическое районирование. – М.: Высшая школа, 1991. – 366 с.
9. Вертикальная Беларусь: путеводитель по 125 уникальным и самобытным туристско-экскурсионным объектам Беларуси. / В.Э. Пасанен, Е.А. Дикусар, В.Е. Подлиских. – Минск: Право и экономика, 2013. – 164 с.
10. Горные вершины равнинной Беларуси. / В.Э. Пасанен, Е.А. Дикусар, В.Е. Подлиских. – Минск: ГУ «Республиканский учебно-методический центр физического воспитания населения», 2014. – 224 с.
11. Горные вершины Витебской области. / В.Э. Пасанен, Е.А. Дикусар, С.Г. Стёпин. – Минск: Право и экономика, 2016. – 162 с.
12. Высшая точка Беларуси. / Е.А. Дикусар, В.Э. Пасанен, В.Е. Подлиских, С.Г. Стёпин // Географія. – 2016. – № 4. – С. 9-13.
13. Кашин Л.А. Построение классической астрономо-геодезической сети России и СССР (1816-1991 гг.). Научно-теоретический и исторический обзор. – М.: Картогеоцентр-Геодезиздат, 1999. – 192 с.
14. Фурсов В.И. Геодезические сигналы и их постройка. М.: Геодезиздат, 1953. – 328 с.
15. Судаков С.Г. Основные геодезические сети. М.: Недра, 1975. – 368 с.
16. Герасимов А.П. Спутниковые геодезические сети. М.: ООО Изд-во «Прспект», 2012. – 176 с.

17. Данилов В.В., Успенский М.С. [и др.] Центры и реперы государственной геодезической сети СССР. М.: Недра, 1973.
18. Поклад Г.Г., Гриднев С.П. Геодезия: Учеб. издание для вузов. – 4-е изд., перераб. и доп. – М.: Академический проект, 2013. – 538 с.
19. Гарады і вёскі Беларусі: Энцыклапедыя ў 15 тамах. Т. 1–9. Мн.: БелЭн, 2004–2015.
20. Иванов-Смоленский В.Г. Все озера Беларуси: справочник. / В.Г. Иванов-Смоленский; фото С.М. Плыткевич. – Минск: РИФТУР ПРИНТ, 2013. – 752 с.
21. Блакітная кніга Беларусі: Энцыкл. / Беларус. Энцыкл.; Рэдкал. Н.А. Дзісько і інш. – Мн.: БелЭн, 1994. – 415 с.
22. Блакітны скарб Беларусі: Рэкі, азёры, вадасховішчы, турыстыкі патэнцыял водных аб'ектаў / Маст.: Ю.А. Тарэў, У.І. Цярэнцьеў – Мн.: БелЭн, 2007. – 480 с.
23. Багинский В.Ф. Лесопользование в Беларуси: история, современное состояние, проблемы и перспективы: монография. / В. Ф. Багинский, Л. Д. Есимчик. – Мн.: Беларуская навука, 1996. – 367 с.
24. Дикусар Е.А., Подлиских В.Е., Пасанен В.Э., Стёпин С.Г. Горные вершины Беларуси. // Географія. 2015. № 12. С. 9-16.
25. Дикусар Е.А., Пасанен В.Э., Подлиских В.Е., Стёпин С.Г. Высшие точки белорусских гряд и возвышенностей. // Географія. 2016. № 3. С. 9-13.
26. Жучкевич В.А. Топонимика Белоруссии. Минск: Наука и техника, 1968. 184 с.
27. Жучкевич В.А. Краткий топонимический словарь Белоруссии. Минск: Из-во БГУ, 1974. 448 с.
28. Мурзаев Э.М. Топонимика популярная. М.: Знание, 1973. 64 с.
29. Мурзаев Э.М. Очерки топонимики. М.: Мысль, 1974. 382 с.
30. Никонов В.А. Введение в топонимику. М.: Наука, 1965. 179 с.
31. Рылюк Г.Я. Истоки географических названий Беларуси с основами общей топонимики. Минск: Веды, 1997. 178 с.
32. Сталин И.В. Марксизм и вопросы языкознания. М.: Из-во АН СССР, 1951. 224 с.
33. Гумилёв Л.Н. Этногенез и биосфера Земли. СПб.: Кристалл, 2001. 642 с.
34. Загорульский Э.М. Славяне: происхождение и расселение на территории Беларуси. Минск: БГУ, 2012. 367 с.
35. Седов В.В. Славяне в древности. М.: Из-во Научно-производственного благотворительного об-ва «Фонд археологии», 1994. 344 с.
36. Демин В.Н. Заветными тропами славянских племен. М.: ФАИР-ПРЕСС, 2002. 400 с.

37. Дучыц Л. У. Архсалагічныя помнікі у назвах, вераваннях і паданнях беларусаў. Рэд. Ткачоу М.А. Минск: Навука і тэхніка, 1993. 59 с.
38. Беларусы. Ред.: В.К. Бондарчык, Р.А. Григорьева, М.Ф. Пилипенко. Серия «Народы и культуры». Ред.: В. А. Тишков, С. В. Чешко. М.: Наука, 1998. 502 с.
39. Пилипенко М.Ф. Возникновение Белоруссии: Новая концепция. Минск: Беларусь, 1991. 143 с.
40. Мікуліч А. Беларусь у генетычнай прасторы. Антрапалогія этнасу. Менск: Тэхналогія, 2005. 138 с.

**More
Books!** 



yes
I want morebooks!

Покупайте Ваши книги быстро и без посредников он-лайн - в одном из самых быстрорастущих книжных он-лайн магазинов!

Мы используем экологически безопасную технологию "Печать-на-Заказ".


Покупайте Ваши книги на
www.morebooks.de

Buy your books fast and straightforward online - at one of the world's fastest growing online book stores! Environmentally sound due to Print-on-Demand technologies.

Buy your books online at
www.morebooks.de


OmniScriptum Marketing DEU GmbH
Bahnhofstr. 28
D 66111 Saarbrücken
Telefax: +49 681 93 81 567-9

info@omniscrptum.com
www.omniscrptum.com

OmniScriptum 

Данное издание является попыткой авторов кадастрофицировать и систематизировать 8125 урочищ республики Беларусь (выявленных путем анализа доступных топографических карт), расположенных и рассортированных по областям. Определены вероятные высшие точки рассмотренных урочищ, приведены их GPS-координаты. Книга может быть полезна для тех, кто интересуется географией, ландшафтами, краеведением, лингвистикой и топонимикой, а также занимается спортивным и рекреационным туризмом (при подготовке и планировании экскурсий и спортивных туристских походов по Беларуси). В книге содержится 9 таблиц и содержится 40 литературных источников.

Дикусар Е.А. родился 22.01.1958 г. в г. Ялта, Крымской обл., кандидат химических наук, старший преподаватель Белорусского государственного университета физической культуры. Автор 14 книг и 344 статей.



978-3-330-33191-4