

# KECAMATAN GATAK DALAM ANGKA

2018



BADAN PUSAT STATISTIK  
KABUPATEN SUKOHARJO

# ***KECAMATAN GATAK DALAM ANGKA***

**2018**



# KECAMATAN GATAK DALAM ANGKA 2018

ISBN :  
No. Katalog : **1102001.3311110**  
No. Publikasi : **33110.1814**

Ukuran Buku : 17 x 21 cm  
Jumlah Halaman : x + 74 Halaman

Naskah :  
Koordinator Statistik Kecamatan Gatak

Penyunting/Editor :  
Puspa Putrining Winri, S.Si

Gambar Kulit :  
Seksi IPDS BPS Kabupaten Sukoharjo

Diterbitkan Oleh :  
© Badan Pusat Statistik Kabupaten Sukoharjo

*Dilarang mengumumkan, mendistribusikan,  
mengomunikasikan, dan/atau menggandakan sebagian atau  
seluruh isi buku ini untuk tujuan komersil tanpa izin tertulis  
dari **Badan Pusat Statistik***

# S A M B U T A N CAMAT GATAK KABUPATEN SUKOHARJO

Dalam era globalisasi di segala bidang, kita diharapkan dapat lebih meningkatkan kualitas dan memacu pelaksanaan pembangunan di segala bidang. Maka kita perlu meningkatkan koordinasi yang mantap dan terpadu mulai dari awal perencanaan dan pelaksanaan pembangunan, agar dapat dicapai hasil yang optimal.

Untuk itu perlu adanya data yang akurat dan informasi yang luas guna menunjang semua kegiatan baik dibidang pemerintahan, pembangunan maupun kemasyarakatan.

Seraya mengucapkan puji syukur kehadiran Tuhan Yang Maha Esa, saya menyambut dengan baik penerbitan buku "**KECAMATAN GATAK DALAM ANGKA TAHUN 2018**" yang telah disusun oleh koordinator Statistik Kecamatan. Dari buku ini akan diketahui gambaran dan informasi tentang keadaan Kecamatan Gatak dalam bentuk angka selama tahun 2017.

Mudah-mudahan buku ini bermanfaat bagi para pemikir, perencana, pelaksana, pengambil keputusan dan bagi pihak lain yang membutuhkan dengan mengingat motto :

**" Data itu sulit dan mahal tetapi lebih sulit dan mahal membangun tanpa data "**.

Semoga Tuhan Yang Maha Esa senantiasa menyertai kita bersama, dalam upaya mensukseskan pembangunan Kecamatan Gatak Kabupaten Sukoharjo.

Gatak, September 2018  
CAMAT GATAK

**Dra.SUMI RAHAYU, M Hum**  
NIP. 19640424 198603 2 018

# KATA PENGANTAR

Dengan semakin luas dan kompleksnya pembangunan yang dilaksanakan di berbagai bidang/sector, maka semakin dirasakan kebutuhan akan data statistik yang tepat waktu, dapat dipertanggungjawabkan dan netral khususnya bagi perencanaan dan pengambil keputusan.

Buku “KECAMATAN GATAK DALAM ANGKA TAHUN 2018” ini merupakan publikasi tahunan yang dihimpun secara langsung maupun tidak langsung yang isinya mencakup berbagai macam data & informasi dari hasil administrasi dinas/instansi/Lembaga Kemasyarakatan dan Perusahaan/Industri yang terdapat di Kecamatan Gatak Kabupaten Sukoharjo.

Berhasilnya usaha penerbitan ini adalah berkat peran serta dan kerjasama yang baik antara Kantor Dinas / Lembaga Pemerintahan dan Swasta di Kecamatan Gatak dengan Badan Pusat Statistik Kabupaten Sukoharjo melalui Koordinator Statistik Kecamatan Gatak.

Dalam kesempatan ini tidak lupa kami sampaikan terima kasih kepada Yth Bapak :

1. Camat Gatak Kabupaten Sukoharjo.
2. Kepala Kantor, Dinas/Lembaga Pemerintahan dan Swasta lainnya di Kecamatan Gatak yang telah banyak membantu kami sehingga pembuatan buku ini bisa terwujud.

Akhirnya kritik dan saran dari berbagai pihak untuk perbaikan buku ini sangat kami hargai dan semoga penyajian data ini dapat membantu memenuhi kebutuhan bagi semua pihak yang memerlukan.

Gatak, September 2018

Koordinator Statistik Kecamatan  
KECAMATAN GATAK

**SRI WAHYUNI**

NIP. 19760302 200002 2 001

# Data Mencerdaskan Bangsa

## Sadar Statistik

### Penyelenggara

Sadar untuk menggunakan teknik Statistik yang tepat guna menyajikan Data Statistik yang diperlukan konsumen secara tepat waktu, akurat dan mudah dipahami.

### Responden

Sadar untuk memberikan jawaban apa adanya sesuai dengan kenyataan tanpa ragu-ragu

### Pengguna

Sadar untuk memahami metode, konsep dan definisi serta memanfaatkan Data Statistik secara optimal.

# Daftar Isi

	Halaman
Sampul Dalam .....	i
Sambutan Camat .....	ii
Kata Pengantar .....	iii
Sadar Statistik .....	iv
Daftar Isi .....	v
Daftar Grafik .....	ix
Peta Kecamatan .....	x
<b>I LETAK GEOGRAFI</b>	
Ulasan .....	2
Letak Geografi Kecamatan .....	3
1.1 Jarak Desa Ke Ibukota Kecamatan dan Luas Wilayah menurut Desa Tahun 2017 .....	4
1.2 Luas Wilayah dan Prosentase Tanah per Desa Tahun 2017 (Ha) ..	5
1.3 Luas Penggunaan Lahan menurut Desa Tahun 2017 .....	6
1.4 Luas Wilayah Menurut Jenis Penggunaan Tanah per Desa Tahun 2017 (Ha) .....	7
1.5 Banyaknya Hari Hujan menurut Bulan Tahun 2016 dan 2017 (Dalam Hari) .....	8
1.6 Banyaknya Curah Hujan menurut Bulan Tahun 2016 dan 2017 (dalam mm) .....	9
1.7 Rata – Rata Curah Hujan menurut Bulan Tahun 2016 dan 2017 (dalam mm) .....	10
<b>II PEMERINTAHAN</b>	
Ulasan .....	13
2.1 Jumlah Aparat Kecamatan Menurut Desa Tahun 2017 .....	14
2.2 Banyaknya Pamong Desa, Kebayanan, dan DukuH dirinci menurut Desa Tahun 2017 .....	15
2.3 Pembagian Wilayah Administrasi Pemerintahan dirinci menurut Desa Tahun 2017 .....	16

2.4	Banyaknya Permohonan KTP dan KK dirinci menurut Bulan tahun 2015 .....	17
-----	--	----

### III. PENDUDUK

	Ulasan .....	21
3.1	Luas, Jumlah Penduduk & Kepadatan Penduduk dirinci menurut Desa Tahun 2017 .....	22
3.2	Jumlah Penduduk menurut Jenis Kelamin dan Ratio dirinci menurut Desa Tahun 2017 .....	23
3.3	Jumlah Penduduk Menurut Kewarganegaraan dirinci menurut Desa Tahun 2017 .....	24
3.4	Jumlah Penduduk Rata-Rata per Rumah Tangga dirinci menurut Desa Tahun 2017 .....	25
3.5	Banyaknya Penduduk menurut Jenis Kelamin dan Kelompok Umur Tahun 2017 .....	26
3.6	Jumlah Peserta KB menurut Alat KB yang Dipakai dirinci menurut Desa Tahun 2017 .....	27
3.6	Lanjutan .....	28
3.7	Jumlah Pasangan Usia Subur (PUS) dirinci Per Desa Tahun 2017 .....	29
3.8	Jumlah PUS menurut Partisipasi Peserta KB dirinci Per Desa Tahun 2017 .....	30
3.9	Jumlah PUS Peserta KB menurut Jalur Pelayanan dirinci Per Desa Tahun 2017 .....	31
3.10	Jumlah PUS Bukan Peserta KB menurut Kehamilannya dirinci Per Desa Tahun 2017 .....	32
3.11	Jumlah Keluarga menurut Pentahapan Keluarga Sejahtera dirinci per Desa Tahun 2017 .....	33
3.11	Lanjutan .....	34

### IV. SOSIAL

	Ulasan .....	37
4.1	Jumlah Sekolah menurut Jenis Sekolah menurut Desa Tahun 2017.....	38
4.1	Lanjutan .....	39
4.2	Jumlah Sekolah Agama Islam dirinci menurut Desa Tahun 2017 ...	40
4.3	Banyaknya Murid TK Desa dirinci menurut Desa Tahun 2017 .....	41
4.4	Banyaknya Murid SD Negeri dirinci menurut Desa Tahun 2017 ...	42
4.5	Banyaknya Guru SD Negeri dirinci menurut Desa Tahun 2017.....	43
4.6	Jumlah Sarana Kesehatan menurut Desa Tahun 2017 .....	44



4.7	Jumlah Tenaga Kesehatan menurut Desa Tahun 2017 .....	45
4.8	Jumlah Penderita Cacat dirinci menurut Desa Tahun 2015 .....	46
4.9	Jumlah Pemeluk Agama menurut Desa Tahun 2017 .....	47
4.9	Lanjutan .....	48
4.10	Jumlah Tempat Ibadah menurut Desa Tahun 2017 .....	49
4.11	Banyaknya Kejadian Nikah, Talak, Cerai, Rujuk dirinci menurut Desa Tahun 2017 .....	50
4.12	Banyaknya Penerimaan dan Penyaluran Zakat Fitrah dirinci menurut Desa Tahun 2017 .....	51
4.12	Lanjutan .....	52
4.13	Banyaknya Hewan dan Penerima Daging Kurban dirinci menurut Desa Tahun 2017 .....	53
4.13	Lanjutan .....	54
4.14	Jumlah Tanah Wakaf dan Sertifikasi menurut Desa Tahun 2017 ....	55
4.15	Jumlah Sarana Perekonomian dirinci menurut Desa Tahun 2017 ....	56
4.15	Lanjutan .....	57

## **V. PERTANIAN**

	Ulasan .....	61
5.1	Luas Tanah Sawah dengan Jenis Irigasi menurut Desa Tahun 2017 .....	62
5.2	Luas Panen dan Produksi Padi Sawah dan Padi Ladang menurut Desa Tahun 2016 .....	63
5.3	Luas Panen dan Produksi Jagung, Kacang Tanah dan Kedelai Jalar menurut Desa Tahun 2016 .....	64
5.4	Jumlah Ternak menurut Desa Tahun 2016 .....	65
5.4	Lanjutan .....	66
5.5	Jumlah Ternak Unggas dirinci menurut Desa Tahun 2017 .....	67

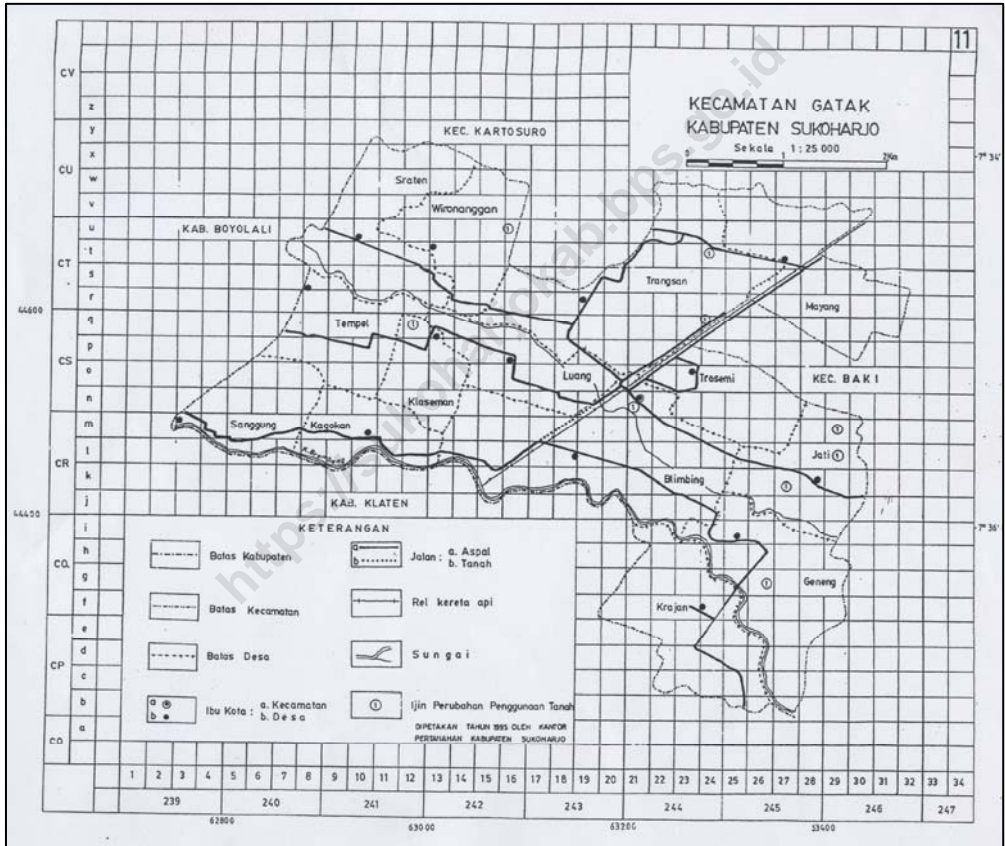
## **VI. PERHUBUNGAN**

	Ulasan .....	71
6.1	Panjang Jalan menurut Status Jalan Tahun 2017 .....	72
6.2	Jumlah Alat Komunikasi Menurut desa Tahun 2017 .....	73

## DAFTAR GRAFIK

1	Luas Wilayah menurut Penggunaan di Kecamatan Gatak Tahun 2017 .....	11
2.1.	Banyaknya Pamong, Rukun Tetangga dan Rukun Warga di Kecamatan Gatak Tahun 2017 .....	19
2.2	Tingkat Pendidikan Aparat Pemerintahan di Kecamatan Gatak Tahun 2017 .....	20
3.1	Piramida Penduduk Kecamatan Gatak Tahun 2017 .....	35
4.1	Banyaknya Sekolah di Kecamatan Gatak Tahun 2017 .....	58
4.2	Banyaknya Penderita Cacat menurut Jenis Cacat di Kecamatan Gatak Tahun 2015 .....	59
5.1	Prosentase Penggunaan Lahan sawah menurut Jenis Irigasi di Kecamatan Gatak Tahun 2017 .....	68
5.2	Produksi Padi, Jagung dan Kedelai di Kecamatan Gatak Tahun 2016 (Ton) .....	69
6.1	Panjang Jalan menurut Status di Kecamatan Gatak Tahun 2017 ...	74

# PETA KECAMATAN GATAK





# **BAB I**

# **LETAK GEOGRAFI**

# **BAB I**

## **LUAS PENGGUNAAN LAHAN**

Luas Wilayah Kecamatan Gatak pada tahun 2017 tercatat 1.947 Ha atau 4,17 persen dari luas Kabupaten Sukoharjo. Luas yang ada terdiri dari 1209 Ha Lahan Sawah, Pekarangan 607 Ha serta Lainnya 131 Ha. Dibandingkan dengan tahun 2016 luas lahan sawah tidak mengalami perubahan.

Luas Bukan Lahan Sawah yang seluas 708 ha dipakai untuk pekarangan sebesar 565 ha atau sekitar 85,7 persen dan untuk lainnya sebesar 14,5 persen.

## LETAK GEOGRAFI

Kecamatan **Gatak** terletak di dataran tinggi, dengan tinggi 118 m diatas permukaan laut.

Jarak dari Barat ke Timur  $\pm$  8,5 Km,

Jarak dari Utara ke Selatan  $\pm$  7,0 Km,

Jarak dari Ibukota Kecamatan ke Ibukota Kabupaten Sukoharjo  $\pm$  24 Km.

Batas - batas Kecamatan :

Sebelah Utara : Kecamatan Kartasura

Sebelah Timur : Kecamatan Baki

Sebelah Selatan : Kec. Wonosari Kab. Klaten

Sebelah Barat : Kec. Sawit Kab. Boyolali

Keadaan Iklim

Banyaknya hari hujan dalam 1 (satu) tahun ada 156 hari dengan rata – rata curah hujan adalah 13 mm.

Tabel 1.1  
**JARAK DESA KE IBUKOTA KECAMATAN DAN LUAS WILAYAH  
 MENURUT DESA TAHUN 2017**

No	Desa	Jarak dari Desa ke Kecamatan (Km)	Luas (Ha)
(1)	(2)	(3)	(4)
1	Sanggung	7.0	96
2	Kagokan	3.0	96
3	Blimbing	0.2	229
4	Krajan	3.0	191
5	Geneng	1.8	143
6	Jati	2.5	115
7	Trosemi	0.5	124
8	Luwang	2.1	128
9	Klaseman	1.5	91
10	Tempel	3.0	102
11	Sraten	5.0	96
12	Wironanggan	3.0	126
13	Trangsan	1.0	249
14	Mayang	3.1	161
<b>J U M L A H</b>			<b>1 947</b>

*Sumber Data : Monografi Desa*

Tabel 1.2  
 LUAS WILAYAH DAN PROSENTASE  
 MENURUT DESA TAHUN 2017 ( Ha )

No	Desa	Luas	%
(1)	(2)	(3)	(4)
1	Sanggung	96	4.93
2	Kagokan	96	4.93
3	Blimbing	229	11.76
4	Krajan	191	9.81
5	Geneng	143	7.34
6	Jati	115	5.91
7	Trosemi	124	6.37
8	Luwang	128	6.57
9	Klaseman	91	4.67
10	Tempel	102	5.24
11	Sraten	96	4.93
12	Wironanggan	126	6.47
13	Trangsan	249	12.79
14	Mayang	161	8.27
J U M L A H		1 947	100.00
2016		1 947	100.00

*Sumber Data : Cabang Dinas Pertanian Kecamatan*



Tabel 1.3  
 LUAS PENGGUNAAN LAHAN  
 MENURUT DESA TAHUN 2017 ( Ha )

No	Desa	Lahan Sawah	Bukan Lahan Sawah	Jumlah
(1)	(2)	(3)	(4)	(5)
1	Sanggung	67	29	96
2	Kagokan	65	31	96
3	Blimbing	150	79	229
4	Krajan	118	73	191
5	Geneng	91	52	143
6	Jati	81	34	115
7	Trosemi	85	39	124
8	Luwang	61	67	128
9	Klaseman	67	24	91
10	Tempel	68	34	102
11	Sraten	54	42	96
12	Wironanggan	79	47	126
13	Trangsan	138	111	249
14	Mayang	85	76	161
<b>J U M L A H</b>		1 209	738	1 947
2016		1 209	738	1 947

*Sumber Data : Cabang Dinas Pertanian Kecamatan*

Tabel 1.4  
 LUAS WILAYAH MENURUT JENIS PENGGUNAAN TANAH  
 PER DESA TAHUN 2017 ( Ha )

No	Desa	Tanah Sawah	Tanah Tegal	Pekarangan	Hutan Negara	Lainnya	Jumlah
(1)	(2)	(3)	(4)	(5)	(6)	(7)	(8)
1	Sanggung	67.00	0.00	23.00	0.00	6.00	96.00
2	Kagokan	65.00	0.00	24.00	0.00	7.00	96.00
3	Blimbing	150.00	0.00	63.00	0.00	16.00	229.00
4	Krajan	118.00	0.00	59.00	0.00	14.00	191.00
5	Geneng	91.00	0.00	36.32	0.00	15.68	143.00
6	Jati	81.00	0.00	25.00	0.00	9.00	115.00
7	Trosemi	85.00	0.00	30.00	0.00	9.00	124.00
8	Luwang	61.00	0.00	47.00	0.00	20.01	128.00
9	Klaseman	67.00	0.00	18.00	0.00	6.00	91.00
10	Tempel	68.00	0.00	21.00	0.00	13.00	102.00
11	Sraten	54.00	0.00	39.00	0.00	3.00	96.00
12	Wironanggan	79.00	0.00	42.00	0.00	5.00	126.00
13	Trangsan	138.00	0.00	91.00	0.00	20.00	249.00
14	Mayang	85.00	0.00	47.00	0.00	29.00	161.00
<b>J U M L A H</b>		1 209	0	565	0	173	1 947
2016		1209	0	607	0	131	1947

Sumber Data : Cabang Dinas Pertanian Kecamatan

Tabel 1.5  
 BANYAKNYA HARI HUJAN MENURUT BULAN  
 TAHUN 2016 DAN 2017 ( Dalam Hari )

No	Bulan	2016	2017
(1)	(2)	(3)	(4)
1	Januari	13	12
2	Pebruari	14	13
3	Maret	14	8
4	April	9	17
5	Mei	16	21
6	Juni	19	9
7	Juli	7	0
8	Agustus	6	0
9	September	13	14
10	Oktober	20	19
11	Nopember	15	13
12	Desember	14	30
Jumlah		160	156

Sumber Data : UPTD Pertanian Kecamatan Gatak

Tabel 1.6  
 BANYAKNYA CURAH HUJAN MENURUT BULAN  
 TAHUN 2016 DAN 2017 ( Dalam mm )

No	Bulan	2016	2017
(1)	(2)	(3)	(4)
1	Januari	170	281
2	Pebruari	404	306
3	Maret	309	110
4	April	102	264
5	Mei	181	106
6	Juni	193	45
7	Juli	148	0
8	Agustus	89	0
9	September	193	56
10	Oktober	181	239
11	Nopember	307	239
12	Desember	135	413
Jumlah		2 412	2 059

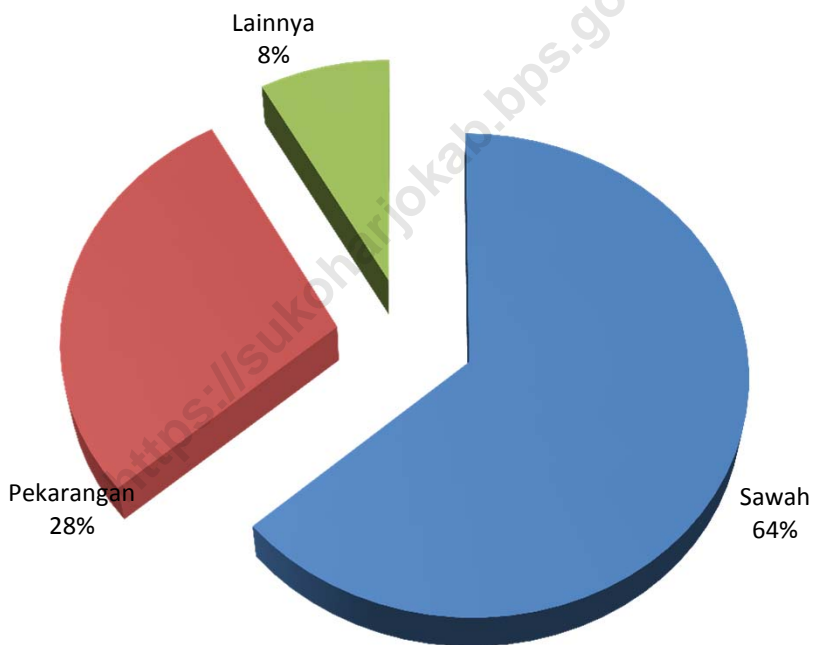
Sumber Data : UPTD Pertanian Kecamatan Gatak

Tabel 1.7  
 RATA - RATA CURAH HUJAN MENURUT BULAN  
 TAHUN 2016 DAN 2017 ( Dalam mm )

No	Bulan	2016	2017
(1)	(2)	(3)	(4)
1	Januari	13	24
2	Pebruari	29	24
3	Maret	22	13
4	April	11	16
5	Mei	11	5
6	Juni	10	5
7	Juli	21	0
8	Agustus	15	0
9	September	15	4
10	Oktober	9	5
11	Nopember	20	19
12	Desember	10	14
Rata - Rata Kec		15	13

Sumber Data : UPTD Pertanian Kecamatan Gatak

**Grafik 1**  
**Luas Wilayah menurut Penggunaan**  
**di Kecamatan Gatak Tahun 2017**





## **BAB II**

# **PEMERINTAHAN**

## **BAB II**

### **PEMERINTAHAN**

Kecamatan Gatak terbagi dalam 14 Desa, wilayah tersebut terdiri dari 32 dusun, 92 RW (Rukun Warga) dan 262 RT (Rukun Tetangga).

Dalam pelaksanaan pemerintahan di Kecamatan Gatak, jumlah aparat kecamatan ada 15 orang, sedangkan aparat desa ada 134 orang.

Pada saat sekarang ini kesadaran masyarakat untuk memiliki Kartu Tanda Penduduk dan Kartu Keluarga semakin membaik. Dalam data tahun 2015 terdapat 1 733 pencari KTP dan 1 516 yang membuat KK.



Tabel 2.1  
**BANYAKNYA APARAT KECAMATAN**  
**DIRINCI MENURUT SEKSI DAN PENDIDIKAN TAHUN 2017**

No	SEKSI	Tingkat Pendidikan				Jumlah
		S1 +	D III	SMA	SMP	
(1)	(2)	(3)	(4)	(5)	(6)	(7)
1	Camat	1	0	0	0	1
2	Sekretariat	2	0	2	0	4
3	Sie Pelayanan Umum	1	0	2	0	3
4	Sie Pemerintahan	2	0	0	0	2
5	Sie P M D	0	0	1	0	1
6	Sie Kesos	1	0	1	0	2
7	Sie Trantib	1	0	1	0	2
<b>J U M L A H</b>		<b>8</b>	<b>0</b>	<b>7</b>	<b>0</b>	<b>15</b>
2016		8	0	5	0	13

*Sumber Data : Sekretariat Kecamatan*

Tabel 2.2  
 BANYAKNYA PAMONG DESA, KEBAYANAN DAN DUKUH  
 DIRINCI MENURUT DESA TAHUN 2017

No	Desa	Kepala Desa/ Lurah	Sekretaris Desa/Carik	Kaur/Kasie	Kadus / Bayan
(1)	(2)	(3)	(4)	(5)	(6)
1	Sanggung	1	1	5	2
2	Kagokan	1	1	6	2
3	Blimbing	1	1	6	3
4	Krajan	1	1	6	3
5	Geneng	1	1	6	2
6	Jati	1	1	6	2
7	Trosemi	1	1	5	2
8	Luwang	1	1	4	2
9	Klaseman	1	1	6	2
10	Tempel	1	1	4	2
11	Sraten	1	1	5	2
12	Wironanggan	1	1	5	2
13	Trangsan	1	1	5	4
14	Mayang	1	1	5	2
<b>J U M L A H</b>		14	14	74	32
2016		14	14	51	27

Sumber Data : Seksi Pemerintahan Kecamatan

Tabel 2.3  
PEMBAGIAN WILAYAH ADMINISTRASI PEMERINTAHAN  
DIRINCI MENURUT DESA TAHUN 2017

No	Desa	Kebayanan	Rukun Warga	Rukun Tetangga
(1)	(2)	(3)	(4)	(5)
1	Sanggung	2	4	16
2	Kagokan	2	6	13
3	Blimbing	3	11	23
4	Krajan	3	8	30
5	Geneng	2	6	22
6	Jati	2	4	14
7	Trosemi	2	6	12
8	Luwang	2	9	19
9	Klaseman	2	4	11
10	Tempel	2	6	13
11	Sraten	2	7	16
12	Wironanggan	2	6	22
13	Trangsan	4	10	37
14	Mayang	2	5	14
J U M L A H		32	92	262
2016		32	92	262

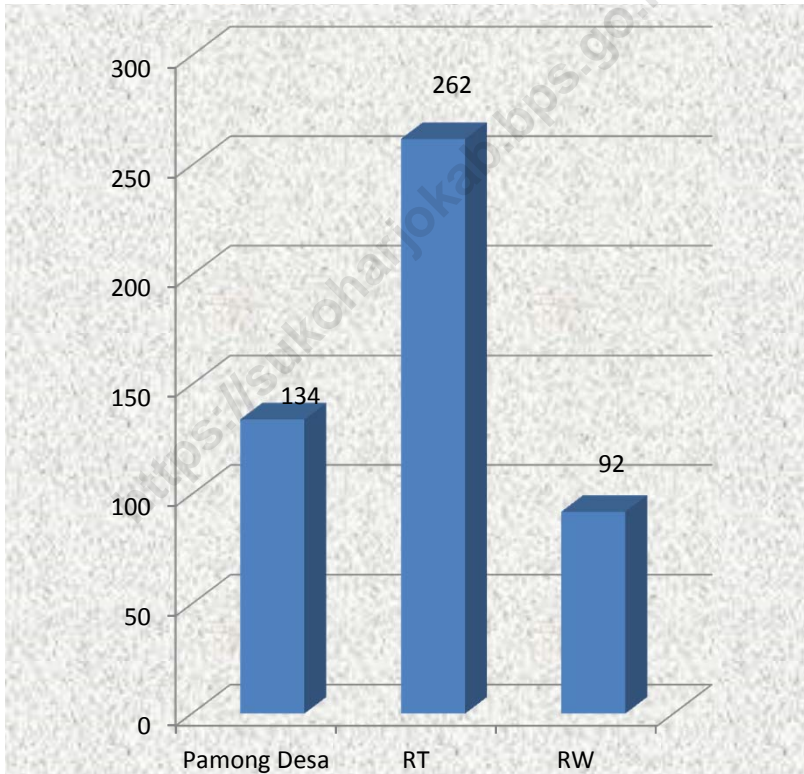
*Sumber Data : Seksi Pemerintahan Kecamatan*

Tabel 2.4  
BANYAKNYA PERMOHONAN KTP DAN KK  
DIRINCI MENURUT BULAN TAHUN 2015

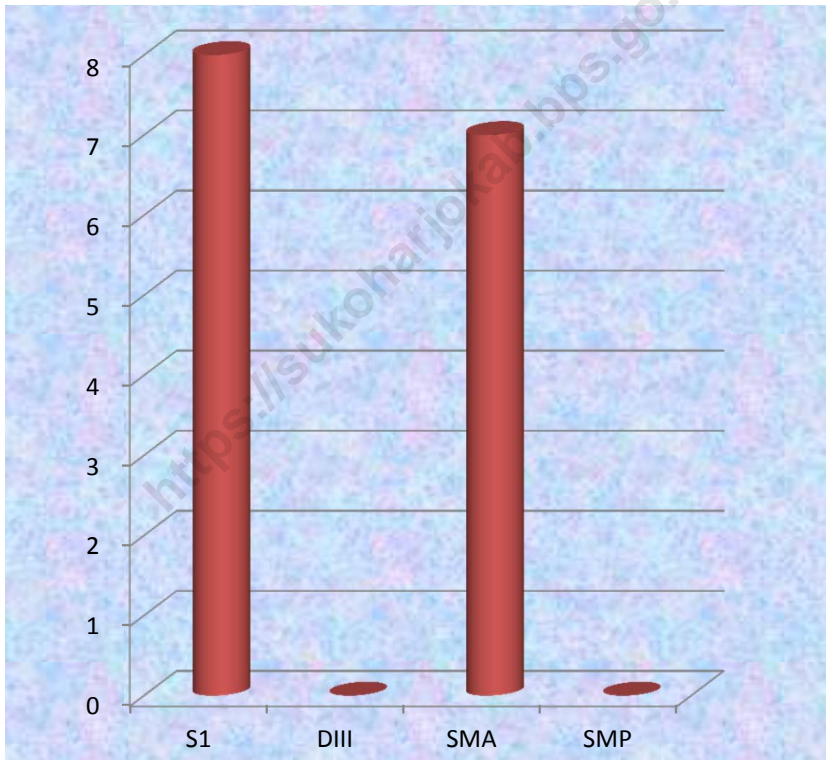
No	Bulan	KTP	KK
(1)	(2)	(3)	(4)
1	JANUARI	3	17
2	PEBRUARI	29	153
3	MARET	131	147
4	APRIL	199	201
5	MEI	151	142
6	JUNI	184	227
7	JULI	186	110
8	AGUSTUS	180	52
9	SEPTEMBER	197	40
10	OKTOBER	71	111
11	NOPEMBER	214	136
12	DESEMBER	188	180
J U M L A H		1 733	1 516
2015		1 733	1 516

*Sumber Data : UPTD DKPS Kecamatan*

**Grafik 2.1**  
**Banyaknya Pamong, Rukun Tetangga dan Rukun Warga di Kecamatan Gatak Tahun 2017**



**Grafik 2.2**  
**Tingkat Pendidikan Aparat Pemerintahan**  
**di Kecamatan Gatak Tahun 2017**





# **BAB III**

# **PENDUDUK**

## **BAB III**

### **PENDUDUK**

Jumlah Penduduk Kecamatan Gatak pada tahun 2017 tercatat 48780 jiwa yang terdiri dari 24 136 penduduk laki - laki dan 24 644 penduduk perempuan.

Dilihat dari kepadatannya (jiwa/Km<sup>2</sup>), Desa Sraten merupakan Desa yang memiliki kepadatan penduduk tertinggi yaitu 3 527 jiwa setiap Kilometer persegi, sedangkan yang terendah yaitu Desa Tempel sebesar 1.764 jiwa setiap kilometer persegi.

Sementara itu untuk jumlah rumah tangga sebanyak 16 483 dengan rata-rata per rumah tangga 3 orang

Jumlah PUS tahun 2017 ada 8 345 dimana 1 791 bukan peserta KB dan menjadi pesera KB 6 554.



Tabel 3.1  
 LUAS, JUMLAH PENDUDUK, KEPADATAN PENDUDUK  
 DIRINCI MENURUT DESA TAHUN 2017

No	Desa	Luas Wilayah (Km <sup>2</sup> )	Jumlah Penduduk	Kepadatan Penduduk (Jiwa/Km <sup>2</sup> )
(1)	(2)	(3)	(4)	(5)
1	Sanggung	0.96	2 237	2 330
2	Kagokan	0.96	1 834	1 910
3	Blimbing	2.29	5 331	2 328
4	Krajan	1.91	5 121	2 681
5	Geneng	1.43	3 506	2 452
6	Jati	1.15	2 683	2 333
7	Trosemi	1.25	2 661	2 129
8	Luwang	1.28	3 557	2 779
9	Klaseman	0.91	1 789	1 966
10	Tempel	1.02	1 799	1 764
11	Sraten	0.96	3 386	3 527
12	Wironanggan	1.26	4 193	3 328
13	Trangsan	2.48	6 525	2 631
14	Mayang	1.61	4 156	2 581
<b>J U M L A H</b>		19.47	48 778	2 505
2016		19.47	48 503	2 491

Sumber Data : BPS Kab. Sukoharjo

Tabel 3.2  
 JUMLAH PENDUDUK MENURUT JENIS KELAMIN  
 DIRINCI MENURUT DESA TAHUN 2017

No	Desa	Laki-laki	Perempuan	Jumlah	Sex Rasio
(1)	(2)	(3)	(4)	(5)	(6)
1	Sanggung	1 119	1 118	2 237	100.09
2	Kagokan	900	934	1 834	96.36
3	Blimbing	2 685	2 646	5 331	101.47
4	Krajan	2 557	2 564	5 121	99.73
5	Geneng	1 650	1 856	3 506	88.90
6	Jati	1 351	1 332	2 683	101.43
7	Trosemi	1 337	1 324	2 661	100.98
8	Luwang	1 749	1 808	3 557	96.74
9	Klaseman	875	914	1 789	95.73
10	Tempel	895	904	1 799	99.00
11	Sraten	1 708	1 678	3 386	101.79
12	Wironanggan	2 036	2 157	4 193	94.39
13	Trangsan	3 230	3 295	6 525	98.03
14	Mayang	2 043	2 113	4 156	96.69
<b>J U M L A H</b>		24 135	24 643	48 778	97.94
2016		23 995	24 508	48 503	97.91

Sumber Data : BPS Kab. Sukoharjo

Tabel 3.3  
 JUMLAH PENDUDUK MENURUT KEWARGANEGARAAN  
 DIRINCI MENURUT DESA TAHUN 2017

No	Desa	WNI	WNA	Jumlah
(1)	(2)	(3)	(4)	(5)
1	Sanggung	2 237	0	2 237
2	Kagokan	1 834	0	1 834
3	Blimbing	5 331	0	5 331
4	Krajan	5 121	0	5 121
5	Geneng	3 506	0	3 506
6	Jati	2 683	0	2 683
7	Trosemi	2 661	0	2 661
8	Luwang	3 557	0	3 557
9	Klaseman	1 789	0	1 789
10	Tempel	1 799	0	1 799
11	Sraten	3 386	0	3 386
12	Wironanggan	4 193	0	4 193
13	Trangsan	6 525	0	6 525
14	Mayang	4 156	0	4 156
<b>J U M L A H</b>		<b>48 778</b>	<b>0</b>	<b>48 778</b>
2016		48 503	0	48 503

*Sumber Data : BPS Kab. Sukoharjo*

Tabel 3.4  
 JUMLAH PENDUDUK RATA - RATA PER RUMAH TANGGA  
 DIRINCI MENURUT DESA TAHUN 2017

No	Desa	Jumlah Penduduk	Jumlah Rumah Tangga	Rata - rata Per Ruta
(1)	(2)	(3)	(4)	(5)
1	Sanggung	2 237	814	2.75
2	Kagokan	1 834	674	2.72
3	Blimbing	5 331	1 761	3.03
4	Krajan	5 121	1 648	3.11
5	Geneng	3 506	1 256	2.79
6	Jati	2 683	887	3.02
7	Trosemi	2 661	964	2.76
8	Luwang	3 557	1 130	3.15
9	Klaseman	1 789	621	2.88
10	Tempel	1 799	629	2.86
11	Sraten	3 386	1 093	3.10
12	Wironanggan	4 193	1 358	3.09
13	Trangsan	6 525	2 336	2.79
14	Mayang	4 156	1 312	3.17
<b>J U M L A H</b>		<b>48 778</b>	<b>16 483</b>	<b>2.96</b>
2016		48 503	15 571	3.11

Sumber Data : BPS Kab. Sukoharjo

Tabel 3.5  
**BANYAKNYA PENDUDUK MENURUT JENIS KELAMIN  
 DAN KELOMPOK UMUR TAHUN 2017**

Kelompok Umur	Jenis Kelamin		Jumlah
	L	P	
(1)	(2)	(3)	(4)
0 - 4	1 872	1 784	3 656
5 - 9	1 877	1 773	3 650
10 - 14	1 836	1 590	3 426
15 - 19	1 824	1 881	3 705
20 - 24	1 837	1 794	3 631
25 - 29	1 899	1 777	3 676
30 - 34	1 909	1 985	3 894
35 - 39	1 752	1 854	3 606
40 - 44	1 785	1 801	3 586
45 - 49	1 525	1 742	3 267
50 - 54	1 505	1 626	3 131
55 - 59	1 308	1 444	2 752
60 - 64	1 074	1 120	2 194
65 - 69	788	760	1 548
70 - 74	570	626	1 196
75+	774	1 086	1 860
<b>J U M L A H</b>	<b>24 135</b>	<b>24 643</b>	<b>48 778</b>
2016	23 995	24 508	48 503

Sumber Data : BPS Kab. Sukoharjo

Tabel 3.6  
**JUMLAH PESERTA KB AKTIF MENURUT ALAT KB YANG DIPAKAI  
 DIRINCI MENURUT DESA TAHUN 2017**

No	D e s a	Metode Kontrasepsi Jangka Panjang				Jumlah
		IUD	MOP	MOW	IMP/SUSUK	
(1)	(2)	(3)	(4)	(5)	(6)	(7)
1	Sanggung	69	3	30	14	116
2	Kagokan	49	6	19	20	94
3	Blimbing	63	1	53	52	169
4	Krajan	70	15	72	53	210
5	Geneng	65	4	50	34	153
6	Jati	58	2	26	40	126
7	Trosemi	47	4	29	45	125
8	Luwang	61	1	50	27	139
9	Klaseman	50	1	26	21	98
10	Tempel	64	5	26	11	106
11	Sraten	129	2	55	28	214
12	Wironanggan	104	5	66	62	237
13	Trangsan	119	6	93	62	280
14	Mayang	75	2	33	38	148
<b>J U M L A H</b>		1 023	57	628	507	2 215
2016		922	43	592	469	2 026

*Sumber Data : Koordinator KPPKB Kecamatan*

Tabel 3.6 Lanjutan

No	Desa	Non MKJP				Jumlah
		Suntik	Pil	Kondom	AV	
(1)	(2)	(3)	(4)	(5)	(6)	(7)
1	Sanggung	169	30	6	0	205
2	Kagokan	83	33	4	0	120
3	Blimbing	438	59	6	0	503
4	Krajan	378	61	17	0	456
5	Geneng	307	44	9	0	360
6	Jati	158	37	6	0	201
7	Trosemi	190	29	5	0	224
8	Luwang	299	23	4	0	326
9	Klaseman	75	32	6	0	113
10	Tempel	78	24	6	0	108
11	Sraten	163	28	7	0	198
12	Wironanggan	268	63	8	0	339
13	Trangsan	640	79	17	0	736
14	Mayang	362	81	8	0	451
J U M L A H		3 608	623	109	0	4 340
2016		3 668	666	108	0	4 442

Sumber Data : Koordinator KPPKB Kecamatan

Tabel 3.7  
**JUMLAH PASANGAN USIA SUBUR (PUS) DI KECAMATAN GATAK  
 DIRINCI PER DESA TAHUN 2017**

No	Desa	Jumlah
(1)	(2)	(3)
1	Sanggung	381
2	Kagokan	247
3	Blimbing	879
4	Krajan	880
5	Geneng	668
6	Jati	447
7	Trosemi	431
8	Luwang	568
9	Klaseman	273
10	Tempel	256
11	Sraten	507
12	Wironanggan	747
13	Trangsan	1 288
14	Mayang	773
<b>J U M L A H</b>		<b>8 345</b>
2016		8 344

*Sumber Data : Koordinator KPPKB Kecamatan*



Tabel 3.8  
JUMLAH PUS MENURUT PARTISIPASI PESERTA KB  
DIRINCI PER DESA TAHUN 2017

No	Desa	Peserta KB	Bukan Peserta KB	Jumlah
(1)	(2)	(3)	(4)	(5)
1	Sanggung	321	60	381
2	Kagokan	214	33	247
3	Blimbing	672	207	879
4	Krajan	666	214	880
5	Geneng	513	155	668
6	Jati	327	120	447
7	Trosemi	351	80	431
8	Luwang	465	103	568
9	Klaseman	211	62	273
10	Tempel	214	42	256
11	Sraten	412	95	507
12	Wironanggan	576	171	747
13	Trangsan	1 014	274	1 288
14	Mayang	598	175	773
J U M L A H		6 554	1 791	8 345
2016		6 468	1 876	8 344

Sumber Data : Koordinator KPPKB Kecamatan

Tabel 3.9  
**JUMLAH PUS PESERTA KB MENURUT JALUR PELAYANAN  
 DIRINCI PER DESA TAHUN 2017**

No	Desa	Pemerintah	Swasta	Jumlah
(1)	(2)	(3)	(4)	(5)
1	Sanggung	132	189	321
2	Kagokan	88	126	214
3	Blimbing	249	423	672
4	Krajan	230	436	666
5	Geneng	183	330	513
6	Jati	128	199	327
7	Trosemi	130	221	351
8	Luwang	137	328	465
9	Klaseman	87	124	211
10	Tempel	90	124	214
11	Sraten	142	270	412
12	Wironanggan	206	370	576
13	Trangsan	356	658	1 014
14	Mayang	223	375	598
<b>J U M L A H</b>		<b>2 381</b>	<b>4 173</b>	<b>6 554</b>
2016		2 244	4 194	6 438

*Sumber Data : Koordinator KPPKB Kecamatan*

Tabel 3.10  
JUMLAH PUS BUKAN PESERTA KB MENURUT KEHAMILANNYA  
DIRINCI PER DESA TAHUN 2017

No	Desa	Hamil	Tidak Hamil			jumlah
			Ingin Anak	Ditunda	Tdk Ingin Anak	
(1)	(2)	(3)	(4)	(5)	(6)	(7)
1	Sanggung	4	28	13	15	60
2	Kagokan	7	8	8	10	33
3	Blimbing	17	92	47	51	207
4	Krajan	16	90	53	55	214
5	Geneng	16	64	43	32	155
6	Jati	10	56	26	28	120
7	Trosemi	12	26	20	22	80
8	Luwang	12	41	23	27	103
9	Klaseman	12	30	12	8	62
10	Tempel	7	23	5	7	42
11	Sraten	11	56	17	11	95
12	Wironanggan	17	94	34	26	171
13	Trangsan	22	136	62	54	274
14	Mayang	22	63	44	46	175
J U M L A H		185	807	407	392	1 791
2016		162	871	418	425	1 876

Sumber Data : Koordinator KPPKB Kecamatan

Tabel 3.11  
**JUMLAH KELUARGA MENURUT PENTAHAPAN KELUARGA SEJAHTERA  
 DIRINCI PER DESA TAHUN 2017**

No	Desa	Pra Sejahtera	KS Tahap I	Sub Jumlah
(1)	(2)	(3)	(4)	(5)
1	Sanggung	155	232	387
2	Kagokan	89	167	256
3	Blimbing	214	371	585
4	Krajan	265	441	706
5	Geneng	121	324	445
6	Jati	78	196	274
7	Trosemi	99	228	327
8	Luwang	181	224	405
9	Klaseman	77	191	268
10	Tempel	132	233	365
11	Sraten	101	338	439
12	Wironanggan	192	296	488
13	Trangsan	241	409	650
14	Mayang	102	339	441
<b>J U M L A H</b>		<b>2 047</b>	<b>3 989</b>	<b>6 036</b>
2016		2 047	3 678	5 725

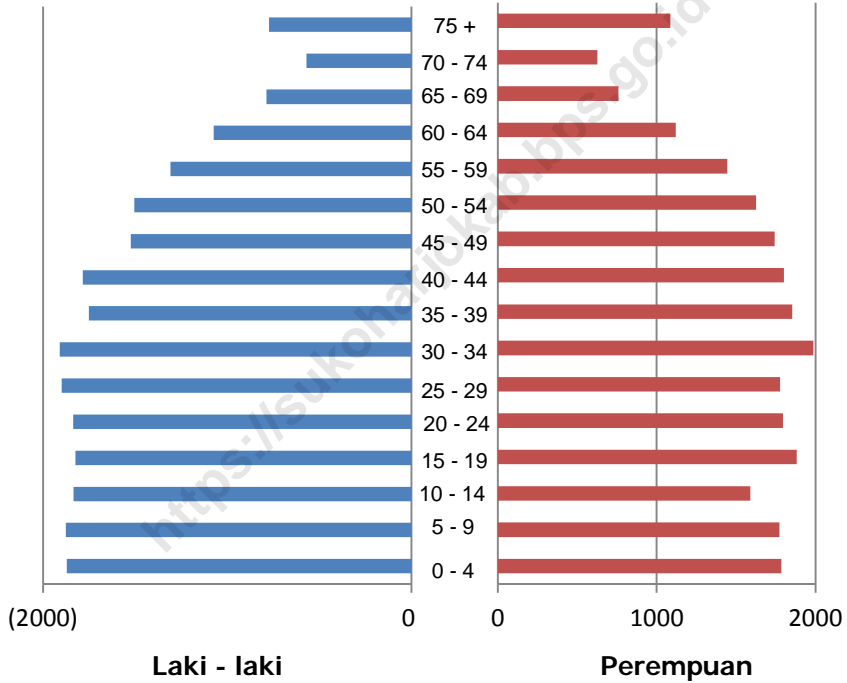
*Sumber Data : Koordinator KPPKB Kecamatan*

Tabel 3.11 Lanjutan

No	Desa	KS Tahap II	KS Tahap III	KS Tahap III Plus	Jumlah
(1)	(2)	(6)	(7)	(8)	(9)
1	Sanggung	154	204	5	750
2	Kagokan	12	90	24	382
3	Blimbing	535	522	38	1 680
4	Krajan	393	393	48	1 540
5	Geneng	330	403	6	1 184
6	Jati	356	166	7	803
7	Trosemi	343	123	4	797
8	Luwang	388	274	12	1 079
9	Klaseman	238	91	4	601
10	Tempel	128	46	8	547
11	Sraten	111	405	7	962
12	Wironanggan	512	302	26	1 328
13	Trangsan	850	686	96	2 282
14	Mayang	394	457	8	1 300
J U M L A H		4 744	4 162	293	15 235
2016		4 537	4 103	293	14 658

Sumber Data : Koordinator KPPKB Kecamatan

**Grafik 3.1**  
**Piramida Penduduk Kecamatan Gatak Tahun 2017**





# **BAB IV**

# **SOSIAL**

## **BAB IV**

### **SOSIAL**

Sarana pendidikan yang tersedia di Kecamatan Gatak yaitu TK sebanyak 24, SD sebanyak 30, SLTP sebanyak 4 dan SMU sebanyak 1, SMK sebanyak 1 sedangkan Madrasah Ibtidaiyah sebanyak 6 sekolah.

Peningkatan sarana kesehatan sangat dibutuhkan sebagai upaya dalam peningkatan kesejahteraan masyarakat, selain pemerintah peran serta swasta cukup tinggi.

Pada tahun 2017 fasilitas kesehatan di Kecamatan Gatak Puskesmas 1, puskesmas pembantu 2, Sedangkan di tahun 2017 Praktek Dokter 6 unit, jumlah tenaga kesehatan antara lain Dokter 6 orang yang terdiri dari 5 dokter umum dan 1 orang dokter gigi, Mantri Kesehatan / Perawat 7 orang, Bidan 31 orang.

Banyaknya tempat Peribadatan di Kecamatan Gatak pada tahun 2017 sebanyak 176 buah, terdiri dari 106 Masjid , 62 Langgar / Surau dan 7 Gereja.



Tabel 4.1  
JUMLAH SEKOLAH MENURUT JENIS SEKOLAH  
MENURUT DESA TAHUN 2017

No	Desa	TK	SD		SMP	
			Negeri	Swasta	Negeri	Swasta
(1)	(2)	(3)	(4)	(5)	(6)	(7)
1	Sanggung	2	2	0	0	0
2	Kagokan	1	2	0	0	0
3	Blimbing	3	4	0	1	1
4	Krajan	2	3	0	0	0
5	Geneng	2	2	0	0	0
6	Jati	2	2	0	0	0
7	Trosemi	2	2	0	0	0
8	Luwang	1	1	0	0	0
9	Klaseman	0	1	0	0	0
10	Tempel	1	1	0	0	0
11	Sraten	2	2	0	0	0
12	Wironanggan	1	2	0	0	0
13	Trangsan	1	4	0	1	1
14	Mayang	4	1	1	0	1
J U M L A H		24	29	1	2	3
2016		22	29	1	2	3

Sumber Data : Cabang Dinas Pendidikan Kecamatan

Tabel 4.1 Lanjutan

No	Desa	SMA		SMK	
		Negeri	Swasta	Negeri	Swasta
(1)	(2)	(3)	(4)	(5)	(6)
1	Sanggung	0	0	0	1
2	Kagokan	0	0	0	0
3	Blimbing	0	1	1	0
4	Krajan	0	0	0	0
5	Geneng	0	0	0	0
6	Jati	0	0	0	0
7	Trosemi	0	0	0	0
8	Luwang	0	0	0	0
9	Klaseman	0	0	0	0
10	Tempel	0	0	0	0
11	Sraten	0	0	0	0
12	Wironanggan	0	0	0	0
13	Trangsan	0	0	0	0
14	Mayang	0	0	0	0
J U M L A H		0	1	1	1
2016		0	1	1	1

Sumber Data : Cabang Dinas Pendidikan Kecamatan

Tabel 4.2  
JUMLAH SEKOLAH AGAMA ISLAM  
DIRINCI MENURUT DESA TAHUN 2017

No	Desa	Ibtida' iyah	Tsana Wiyah	Aliyah	Pondok Pesantren	Jumlah
(1)	(2)	(3)	(4)	(5)	(6)	(7)
1	Sanggung	0	0	0	0	0
2	Kagokan	0	0	0	0	0
3	Blimbing	0	0	0	0	0
4	Krajan	0	0	0	0	0
5	Geneng	0	0	0	0	0
6	Jati	0	0	0	0	0
7	Trosemi	0	0	0	0	0
8	Luwang	1	0	0	0	1
9	Klaseman	1	0	0	0	1
10	Tempel	0	0	0	0	0
11	Sraten	1	0	0	1	2
12	Wironanggan	1	0	0	1	2
13	Trangsan	1	0	0	1	2
14	Mayang	1	0	0	0	1
<b>J U M L A H</b>		6	0	0	3	9
2016		6	0	0	3	9

Sumber Data : Pendais Kecamatan

Tabel 4.3  
BANYAKNYA MURID TK DESA  
DIRINCI MENURUT DESA TAHUN 2017

No	Desa	Murid		Jumlah	Guru
		L	P		
(1)	(2)	(3)	(4)	(5)	
1	Sanggung	33	30	63	6
2	Kagokan	25	20	45	4
3	Blimbing	53	76	129	13
4	Krajan	24	32	56	5
5	Geneng	27	20	47	5
6	Jati	23	24	47	3
7	Trosemi	31	39	70	6
8	Luwang	8	14	22	3
9	Klaseman	0	0	0	0
10	Tempel	20	16	36	2
11	Sraten	27	44	71	7
12	Wironanggan	16	14	30	4
13	Trangsan	18	12	30	2
14	Mayang	63	72	135	11
J U M L A H		368	413	781	71
2016		356	295	651	70

Sumber Data : Cabang Dinas Pendidikan Kecamatan

Tabel 4.4  
BANYAKNYA MURID SD NEGERI  
DIRINCI MENURUT DESA TAHUN 2017

No	Desa	Murid		Jumlah
		L	P	
(1)	(2)	(3)	(4)	(5)
1	Sanggung	91	83	174
2	Kagokan	98	82	180
3	Blimbing	308	160	468
4	Krajan	143	275	418
5	Geneng	130	105	235
6	Jati	136	102	238
7	Trosemi	107	88	195
8	Luwang	56	40	96
9	Klaseman	24	17	41
10	Tempel	37	29	66
11	Sraten	119	115	234
12	Wironanggan	107	99	206
13	Trangsan	267	237	504
14	Mayang	81	74	155
J U M L A H		1 704	1 506	3 210
2016		1 816	1 629	3 445

Sumber Data : Cabang Dinas Pendidikan Kecamatan

Tabel 4.5  
 BANYAKNYA TENAGA PENGAJAR (GURU) SD NEGERI  
 DIRINCI MENURUT DESA TAHUN 2017

No	Desa	Tenaga Pengajar		Jumlah
		L	P	
(1)	(2)	(3)	(4)	(5)
1	Sanggung	3	8	11
2	Kagokan	3	6	9
3	Blimbing	10	12	22
4	Krajan	6	11	17
5	Geneng	5	6	11
6	Jati	6	6	12
7	Trosemi	2	3	5
8	Luwang	1	6	7
9	Klaseman	2	3	5
10	Tempel	1	5	6
11	Sraten	3	10	13
12	Wironanggan	3	7	10
13	Trangsan	4	17	21
14	Mayang	1	4	5
J U M L A H		50	104	154
2016		54	114	168

Sumber Data : Cabang Dinas Pendidikan Kecamatan

Tabel 4.6  
JUMLAH SARANA KESEHATAN MENURUT DESA  
TAHUN 2017

No	Desa	Puskes mas	Pusk. Pemb.	PKD	Rumah Barsalin	Praktek Dokter	Posyandu
(1)	(2)	(3)	(4)	(5)	(6)	(7)	(8)
1	Sanggung	0	0	1	0	0	5
2	Kagokan	0	0	1	0	0	6
3	Blimbing	1	0	1	0	1	9
4	Krajan	0	0	1	0	0	8
5	Geneng	0	1	1	0	0	5
6	Jati	0	0	1	0	0	5
7	Trosemi	0	0	1	0	0	6
8	Luwang	0	0	1	0	0	6
9	Klaseman	0	0	1	0	0	6
10	Tempel	0	0	1	0	0	6
11	Sraten	0	0	1	0	1	6
12	Wironanggan	0	0	1	0	0	7
13	Trangsan	0	1	1	0	2	10
14	Mayang	0	0	1	0	1	6
<b>J U M L A H</b>		<b>1</b>	<b>2</b>	<b>14</b>	<b>0</b>	<b>5</b>	<b>91</b>
2016		1	2	14	0	5	91

Sumber Data : Monografi Desa

Tabel 4.7  
 JUMLAH TENAGA KESEHATAN  
 MENURUT DESA TAHUN 2017

No	Desa	Dokter Umum	Dokter Gigi	Bidan	Mantri Kes Perawat
(1)	(2)	(3)	(4)	(5)	(6)
1	Sanggung	0	0	4	0
2	Kagokan	0	0	1	0
3	Blimbing	1	0	6	2
4	Krajan	0	0	2	0
5	Geneng	0	0	3	1
6	Jati	0	0	1	0
7	Trosemi	0	0	2	0
8	Luwang	0	1	4	1
9	Klaseman	0	0	1	0
10	Tempel	0	0	1	0
11	Sraten	1	0	1	0
12	Wironanggan	0	0	1	3
13	Trangsan	2	0	2	0
14	Mayang	0	0	2	0
J U M L A H		4	1	31	7
2016		4	1	31	7

Sumber Data : Monografi Desa



Tabel 4.8  
JUMLAH PENDERITA CACAT  
DIRINCI MENURUT DESA TAHUN 2017

No	Desa	Tuna Netra	Tuna Rungu/Wicara	Lainnya	Cacat Mental
(1)	(2)	(3)	(5)	(6)	(7)
1	Sanggung	0	1	1	6
2	Kagokan	0	3	2	2
3	Blimbing	1	2	10	7
4	Krajan	2	3	8	6
5	Geneng	2	4	10	7
6	Jati	0	2	8	4
7	Trosemi	3	0	2	5
8	Luwang	1	3	5	3
9	Klaseman	0	1	5	4
10	Tempel	0	2	7	3
11	Sraten	1	2	7	2
12	Wironanggan	1	1	4	2
13	Trangsan	3	8	12	10
14	Mayang	0	3	10	9
J U M L A H		14	35	91	70
2016		14	35	91	70

Sumber Data : Monografi Desa

Tabel 4.9  
JUMLAH PEMELUK AGAMA  
MENURUT DESA TAHUN 2017

No	Desa	Islam	Protestan	Katholik	Hindu
(1)	(2)	(3)	(4)	(5)	(6)
1	Sanggung	2 629	47	32	3
2	Kagokan	1 748	79	4	0
3	Blimbing	4 838	121	251	0
4	Krajan	3 514	26	4	1
5	Geneng	5 001	41	82	0
6	Jati	2 566	22	78	0
7	Trosemi	2 499	35	35	0
8	Luwang	3 608	124	62	0
9	Klaseman	1 870	51	0	0
10	Tempel	1 727	25	10	0
11	Sraten	3 208	82	19	0
12	Wironanggan	4 188	70	16	0
13	Trangsan	5 991	204	0	0
14	Mayang	3 078	77	673	0
J U M L A H		46 465	1 004	1 266	4
2016		46 188	1 004	1 266	4

Sumber Data : KUA Kecamatan

Tabel 4.9 Lanjutan

No	Desa	Budha	Lainnya	Jumlah
(1)	(2)	(3)	(4)	(5)
1	Sanggung	0	0	2 711
2	Kagokan	0	0	1 831
3	Blimbing	0	0	5 210
4	Krajan	1	0	3 546
5	Geneng	0	0	5 124
6	Jati	0	0	2 666
7	Trosemi	0	0	2 569
8	Luwang	0	0	3 794
9	Klaseman	0	0	1 921
10	Tempel	0	0	1 762
11	Sraten	0	0	3 309
12	Wironanggan	0	0	4 274
13	Trangsan	14	0	6 209
14	Mayang	26	0	3 854
J U M L A H		41	0	48 780
2 016		41	0	48 503

Sumber Data : KUA Kecamatan

Tabel 4.10  
JUMLAH TEMPAT IBADAH MENURUT DESA  
TAHUN 2017

No	Desa	Masjid	Langgar Surau	Gereja	Pura	Wihara	Jumlah
(1)	(2)	(3)	(4)	(5)	(6)	(7)	(8)
1	Sanggung	5	3	1	0	0	9
2	Kagokan	8	2	1	0	0	11
3	Blimbing	9	8	3	0	0	20
4	Krajan	7	6	0	0	0	13
5	Geneng	11	0	1	0	0	12
6	Jati	4	3	0	0	0	7
7	Trosemi	7	6	0	0	0	13
8	Luwang	4	4	0	0	0	8
9	Klaseman	6	1	0	0	0	7
10	Tempel	7	2	0	0	0	9
11	Sraten	7	10	0	0	0	17
12	Wironanggan	8	7	0	0	0	15
13	Trangsan	17	3	0	0	0	20
14	Mayang	7	8	1	0	0	16
<b>J U M L A H</b>		<b>107</b>	<b>63</b>	<b>7</b>	<b>0</b>	<b>0</b>	<b>177</b>
2016		107	63	7	0	0	177

Sumber Data : KUA Kecamatan

Tabel 4.11  
 BANYAKNYA KEJADIAN NIKAH, TALAK, CERAI, RUJUK  
 DIRINCI MENURUT DESA TAHUN 2017

No	Desa	Nikah	Talak	Cerai	Rujuk
(1)	(2)	(3)	(4)	(5)	(6)
1	Sanggung	16	1	0	0
2	Kagokan	13	0	0	0
3	Blimbing	35	2	2	0
4	Krajan	27	1	2	0
5	Geneng	23	0	3	0
6	Jati	16	0	0	0
7	Trosemi	18	13	15	0
8	Luwang	27	1	1	0
9	Klaseman	15	1	2	0
10	Tempel	15	2	0	0
11	Sraten	19	0	2	0
12	Wironanggan	25	1	0	0
13	Trangsan	39	0	1	0
14	Mayang	54	3	2	0
J U M L A H		342	25	30	0
2016		354	6	59	0

Sumber Data : KUA Kecamatan

Tabel 4.12  
**BANYAKNYA PENERIMAAN DAN PENYALURAN ZAKAT FITRAH**  
**DIRINCI MENURUT DESA TAHUN 2017**

No	D e s a	Penerimaan		Jumlah Zakat	
		Ka Keluarga	Jiwa	Beras (Kg)	Uang
(1)	(2)	(3)	(4)	(5)	(6)
1	Sanggung	417	602	1 550	4 175 000
2	Kagokan	924	374	936	3 050 000
3	Blimbing	990	5 400	13 500	
4	Krajan	1 500	4 949	11 740	6 335 000
5	Geneng	533	4 296	9 500	12 400 000
6	Jati	499	1 135	2 839	
7	Trosemi	350	1 212	3 653	23 113 000
8	Luwang	889	1 116	2 557	2 350 000
9	Klaseman	403	1 152	2 880	
10	Tempel	700	834	2 558	4 380 000
11	Sraten	402	2 092	3 538	8 591 000
12	Wironanggan	1 150	2 499	6 365	525 000
13	Trangsan	329	4 559	11 041	3 580 000
14	Mayang	640	2 610	5 350	11 765 000
<b>J U M L A H</b>		<b>9 726</b>	<b>32 830</b>	<b>78 007</b>	<b>80 264 000</b>
2016		9 726	27 179	67 948	0

Sumber Data : KUA Kecamatan

Tabel 4.12 Lanjutan

No	D e s a	Penyaluran		
		Penerima	Beras	Uang
(1)	(2)	(3)	(4)	(5)
1	Sanggung	475	1 550	4 175 000
2	Kagokan	185	936	3 050 000
3	Blimbing	312	13 500	
4	Krajan	1 461	11 740	6 335 000
5	Geneng	987	9 500	12 400 000
6	Jati	451	2 839	
7	Trosemi	500	3 653	23 113 000
8	Luwang	758	2 557	2 350 000
9	Klaseman	114	2 880	
10	Tempel	419	2 558	4 380 000
11	Sraten	786	3 538	8 591 000
12	Wironanggan	1 041	6 365	525 000
13	Trangsari	1 898	11 041	3 580 000
14	Mayang	678	5 350	11 765 000
J U M L A H		10 065	78 007	80 264 000
2016		7 296	67 948	0

Sumber Data : KUA Kecamatan

Tabel 4.13  
**BANYAKNYA HEWAN DAN PENERIMA DAGING KURBAN**  
**DIRINCI MENURUT DESA TAHUN 2017**

No	Desa	Yang Berqurban	Penerima Qurban
(1)	(2)	(3)	(4)
1	Sanggung	53	658
2	Kagokan	143	655
3	Blimbing	297	2 690
4	Krajan	205	2 547
5	Geneng	176	1 805
6	Jati	99	625
7	Trosemi	156	2 376
8	Luwang	187	1 785
9	Klaseman	145	1 415
10	Tempel	117	1 125
11	Sraten	244	3 152
12	Wironanggan	259	1 770
13	Trangsan	460	5 933
14	Mayang	171	1 916
<b>J U M L A H</b>		<b>2 712</b>	<b>28 452</b>
2016		2 577	30 747

*Sumber Data : KUA Kecamatan*



Tabel 4.13 Lanjutan

No	D e s a	Hewan Qurban		Jumlah
		Sapi	Kambing	
(1)	(2)	(3)	(4)	(5)
1	Sanggung	5	18	23
2	Kagokan	17	38	55
3	Blimbing	34	59	93
4	Krajan	20	72	92
5	Geneng	19	127	146
6	Jati	10	29	39
7	Trosemi	17	37	54
8	Luwang	20	47	67
9	Klaseman	18	35	53
10	Tempel	12	33	45
11	Sraten	29	41	70
12	Wironanggan	32	40	72
13	Trangsan	52	116	168
14	Mayang	17	52	69
J U M L A H		302	744	1,046
2016		280	615	895

Sumber Data : KUA Kecamatan

Tabel 4.14  
**JUMLAH TANAH WAKAF DAN SERTIFIKASI  
 MENURUT DESA TAHUN 2017**

No	D e s a	Tanah Wakaf		Bersertifikat	
		Lokasi	Luas	Lokasi	Luas
(1)	(2)				
1	Sanggung	5	488	5	488
2	Kagokan	8	1 940	8	1 940
3	Blimbing	15	4 265	14	4 152
4	Krajan	10	1 119	10	1 149
5	Geneng	5	642	4	503
6	Jati	2	196	2	196
7	Trosemi	3	415	3	415
8	Luwang	7	3 025	7	3 025
9	Klaseman	6	1 325	6	1 325
10	Tempel	9	2 411	9	2 411
11	Sraten	6	4 044	6	4 044
12	Wironanggan	14	2 717	14	2 717
13	Trangsan	25	6 198	24	6 002
14	Mayang	5	727	5	727
<b>J U M L A H</b>		<b>120</b>	<b>29 512</b>	<b>117</b>	<b>29 094</b>
<b>2016</b>		<b>120</b>	<b>29 512</b>	<b>117</b>	<b>29 094</b>

Sumber Data : KUA Kecamatan

Tabel 4.15  
JUMLAH SARANA PEREKONOMIAN  
MENURUT DESA TAHUN 2017

No	Desa	Pasar Umum	Pasar Hewan	Minimarket	Kios/Warung *)
(1)	(2)	(3)	(4)	(5)	(6)
1	Sanggung	0	0	0	*)
2	Kagokan	0	0	0	*)
3	Blimbing	1	0	2	*)
4	Krajan	0	0	0	*)
5	Geneng	1	0	0	*)
6	Jati	0	0	0	*)
7	Trosemi	0	0	0	*)
8	Luwang	0	0	3	*)
9	Klaseman	0	0	0	*)
10	Tempel	0	0	0	*)
11	Sraten	1	0	0	*)
12	Wironanggan	0	0	0	*)
13	Trangsan	0	0	0	*)
14	Mayang	0	0	1	*)
J U M L A H *)		3	0	6	0
2016		3	0	6	0

Ket : \*) datatiak tersedia

Sumber Data : Monografi Desa

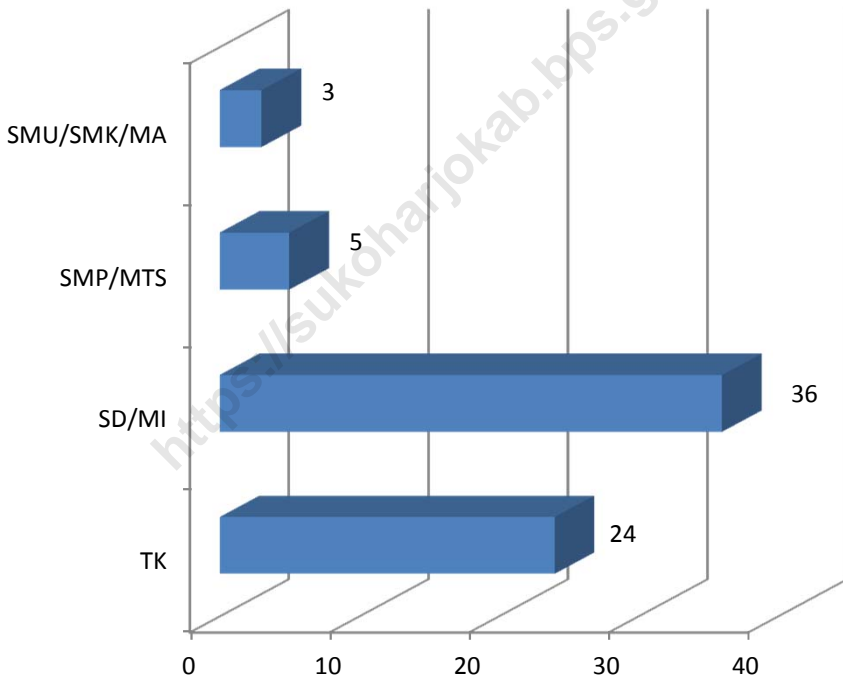
Tabel 4.15 Lanjutan

No	Desa	Restoran	Kedai Makan*)	Hotel	Penginapan
(1)	(2)	(3)	(4)	(5)	(6)
1	Sanggung	0	*)	2	0
2	Kagokan	0	*)	0	0
3	Blimbing	0	*)	0	0
4	Krajan	0	*)	0	0
5	Geneng	0	*)	0	0
6	Jati	0	*)	0	0
7	Trosemi	0	*)	0	0
8	Luwang	0	*)	0	0
9	Klaseman	0	*)	0	0
10	Tempel	1	*)	0	0
11	Sraten	0	*)	0	0
12	Wironanggan	0	*)	0	0
13	Trangsan	0	*)	0	0
14	Mayang	0	*)	0	0
J U M L A H		1	0	2	0
2016		1	0	1	0

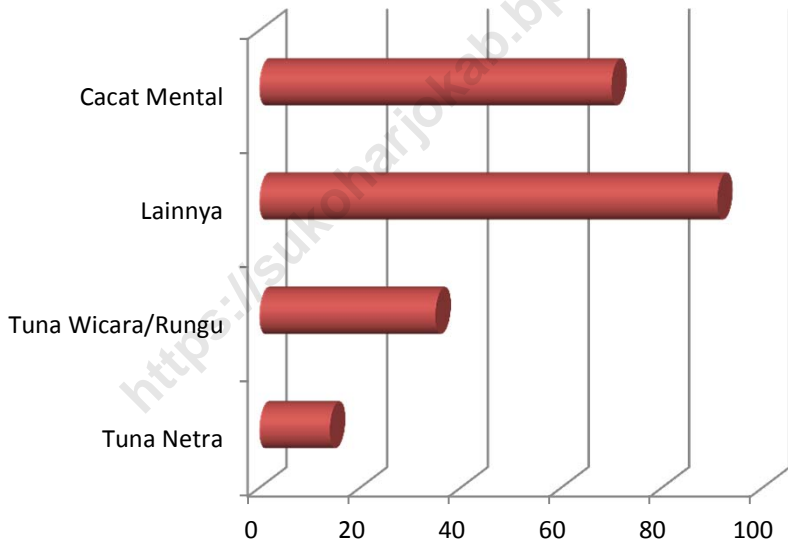
\*) data tidak tersedia

Sumber Data : Monografi Desa

**Grafik 4.1**  
**Banyaknya Sekolah di Kecamatan Gatak Tahun 2017**



**Grafik 4.2**  
**Banyaknya Penderita Cacat menurut Jenis Cacat**  
**di Kecamatan Gatak Tahun 2017**





# **BAB V**

# **PERTANIAN**

## **BAB V**

### **PERTANIAN**

#### **1. *Pertanian tanaman Pangan***

Seluruh tanah sawah di Kecamatan Gatak berpengairan teknis yaitu seluas 1.209 Ha. Luas panen dan produksi padi sawah di Kecamatan Gatak seluas 3 483 Ha dan 29 421 ton.

Pada tahun 2016 untuk luas panen dan produksi tanaman palawija diantaranya Jagung sebesar 30 Ha dan 255 ton

#### **2. *Peternakan***

Jenis ternak yang diusahakan di Kecamatan Gatak adalah ternak besar seperti kuda, sapi, sapi perah, kerbau dan ternak kecil seperti babi, kambing, domba. Disamping itu juga diusahakan ternak unggas seperti ayam kampung, ayam potong dan bebek/itik.

Populasi ternak besar yang tercatat pada tahun 2017 seperti kuda sebanyak 6 ekor, sapi sebanyak 153 ekor, sapi perah 0 ekor kerbau sebanyak 8 ekor. Untuk ternak kecil seperti babi tercatat 243 ekor, kambing tercatat 443 ekor, sedangkan unggas tahun 2017 seperti ayam kampung sebanyak 35 088 ekor, dan itik/angsa sebanyak 20 781 ekor.



Tabel 5.1  
 LUAS TANAH SAWAH DENGAN JENIS IRIGASI  
 DIRINCI MENURUT DESA TAHUN 2017

No	Desa	Irigasi Teknis	Irigasi 1/2 Teknis	Irigasi Sederhana	Tadah Hujan	Jumlah
(1)	(2)	(3)	(4)	(5)	(6)	(7)
1	Sanggung	67	0	0	0	67
2	Kagokan	65	0	0	0	65
3	Blimbing	150	0	0	0	150
4	Krajan	118	0	0	0	118
5	Geneng	91	0	0	0	91
6	Jati	81	0	0	0	81
7	Trosemi	85	0	0	0	85
8	Luwang	61	0	0	0	61
9	Klaseman	67	0	0	0	67
10	Tempel	68	0	0	0	68
11	Sraten	54	0	0	0	54
12	Wironanggan	79	0	0	0	79
13	Trangsan	138	0	0	0	138
14	Mayang	85	0	0	0	85
<b>J U M L A H</b>		1 209	0	0	0	1 209
2016		1 209	0	0	0	1 209

Sumber Data : UPTD Pertanian Kecamatan Gatak

Tabel 5.2

LUAS PANEN DAN PRODUKSI PADI SAWAH  
DAN PADI LADANG MENURUT DESA TAHUN 2016

No	Desa	Padi Sawah		Padi Ladang	
		Ha	Ton	Ha	Ton
(1)	(2)	(3)	(4)	(5)	(6)
1	Sanggung	169	1 223	0	0
2	Kagokan	180	1 308	0	0
3	Blimbing	381	2 768	0	0
4	Krajan	311	2 256	0	0
5	Geneng	307	2 208	0	0
6	Jati	223	1 638	0	0
7	Trosemi	257	1 865	0	0
8	Luwang	178	1 294	0	0
9	Klaseman	197	1 434	0	0
10	Tempel	202	1 466	0	0
11	Sraten	168	1 229	0	0
12	Wironanggan	229	1 664	0	0
13	Trangsan	395	2 867	0	0
14	Mayang	293	2 131	0	0
J U M L A H		3 490	25 351	0	0
2016		3 490	25 351	0	0

Sumber Data : UPTD Pertanian Kecamatan Gatak

Tabel 5.3  
 LUAS PANEN DAN PRODUKSI JAGUNG, KACANG TANAH  
 DAN KEDELAI MENURUT DESA TAHUN 2016

No	D e s a	Jagung		Kacang Tanah		Kedelai	
		Ha	Ton	Ha	Ton	Ha	Ton
(1)	(2)	(3)	(4)	(5)	(6)	(7)	(8)
1	Sanggung	0	0	0	0	0	0
2	Kagokan	5	40	0	0	0	0
3	Blimbing	4	33	0	0	0	0
4	Krajan	7	66	0	0	0	0
5	Geneng	0	0	0	0	0	0
6	Jati	0	0	0	0	0	0
7	Trosemi	0	0	0	0	0	0
8	Luwang	0	0	0	0	0	0
9	Klaseman	7	58	0	0	0	0
10	Tempel	0	0	0	0	0	0
11	Sraten	0	0	0	0	0	0
12	Wironanggan	3	25	0	0	0	0
13	Trangsan	4	33	0	0	0	0
14	Mayang	0	0	0	0	0	0
J U M L A H		30	255	0	0	0	0
2016		30	255	0	0	0	0

Sumber Data : UPTD Pertanian Kecamatan Gatak

Tabel 5.4  
JUMLAH TERNAK  
MENURUT DESA TAHUN 2017

No	Desa	Kuda	Sapi	Sapi Perah	Kerbau
(1)	(2)	(3)	(4)	(5)	(6)
1	Sanggung	0	3	0	1
2	Kagokan	0	5	0	0
3	Blimbing	0	28	0	0
4	Krajan	3	12	0	7
5	Geneng	0	21	0	0
6	Jati	0	11	0	0
7	Trosemi	0	17	0	0
8	Luwang	0	10	0	0
9	Klaseman	0	3	0	0
10	Tempel	0	0	0	0
11	Sraten	3	7	0	0
12	Wironanggan	0	19	0	0
13	Trangsan	0	12	0	0
14	Mayang	0	5	0	0
<b>J U M L A H</b>		<b>6</b>	<b>153</b>	<b>0</b>	<b>8</b>
<b>2016</b>		<b>5</b>	<b>178</b>	<b>0</b>	<b>11</b>

Sumber Data : UPTD Pertanian Kecamatan Gatak

Tabel 5.4 Lanjutan

No	Desa	Babi	Kambing	Domba	Jumlah
(1)	(2)	(3)	(4)	(5)	(6)
1	Sanggung	7	27	36	74
2	Kagokan	0	8	21	34
3	Blimbing	15	70	25	138
4	Krajan	170	50	64	306
5	Geneng	11	15	31	78
6	Jati	0	19	26	56
7	Trosemi	0	52	32	101
8	Luwang	0	47	27	84
9	Klaseman	0	27	27	57
10	Tempel	19	17	29	65
11	Sraten	21	22	17	70
12	Wironanggan	0	28	41	88
13	Trangsan	0	26	47	85
14	Mayang	0	35	31	71
J U M L A H		243	443	454	1 307
2016		324	440	525	1 483

Sumber Data : UPTD Pertanian Kecamatan Gatak

Tabel 5.5  
JUMLAH TERNAK UNGGAS  
DIRINCI MENURUT DESA TAHUN 2017

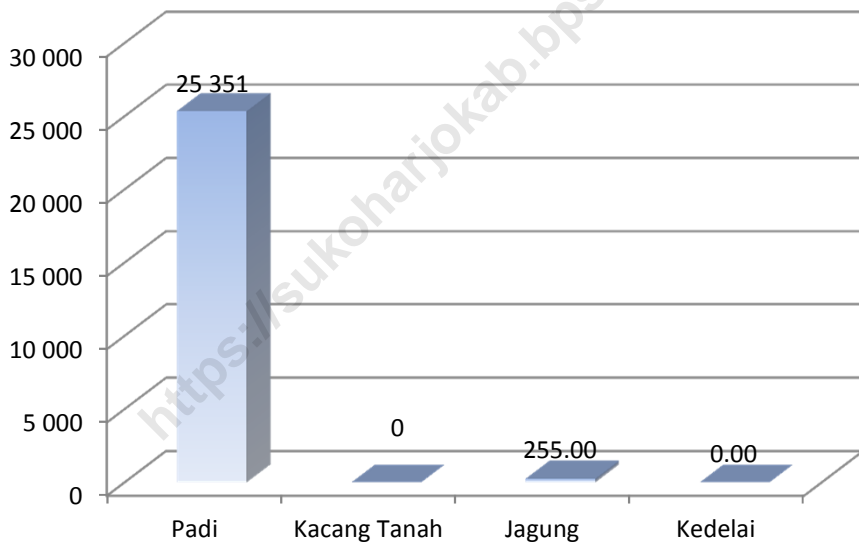
No	Desa	Ayam Kampung	Ayam Ras Petelor	Ayam Potong	Itik / Angsa	Jumlah
(1)	(2)	(3)	(4)	(5)	(6)	(7)
1	Sanggung	783	0	0	831	1 614
2	Kagokan	2 180	0	0	5 250	7 430
3	Blimbing	1 100	0	0	2 500	3 600
4	Krajan	4 500	0	0	2 000	6 500
5	Geneng	2 100	0	0	1 100	3 200
6	Jati	2 025	0	0	1 250	3 275
7	Trosemi	2 115	10	0	1 200	3 325
8	Luwang	2 200	0	0	1 050	3 250
9	Klaseman	1 800	300	0	1 015	3 115
10	Tempel	1 470	0	0	700	2 170
11	Sraten	1 800	0	0	800	2 600
12	Wironanggan	4 500	0	0	970	5 470
13	Trangsan	4 015	0	0	915	4 930
14	Mayang	4 500	0	0	1 200	5 700
<b>J U M L A H</b>		<b>35 088</b>	<b>310</b>	<b>0</b>	<b>20 781</b>	<b>56 179</b>
<b>2016</b>		<b>48 337</b>	<b>310</b>	<b>0</b>	<b>23 743</b>	<b>72 390</b>

Sumber Data : UPTD Pertanian Kecamatan Gatak

**Grafik 5.1**  
**Prosentase Penggunaan Lahan Sawah menurut jenis Irigasi di**  
**Kecamatan Gatak Tahun 2017**



**Grafik 5.2**  
**Produksi Kacang Tanah, Jagung dan Kedelai**  
**di Kecamatan Gatak Tahun 2016 (Ton)**







# **BAB VI**

# **PERHUBUNGAN**

## **BAB VI**

### **PERHUBUNGAN**

Panjang jalan di Kecamatan Gatak tahun 2017 menurut statusnya adalah 171,85 km yang terdiri dari 4 km jalan negara, 4 km jalan provinsi, 22,63 km jalan Kabupaten dan 141,22 km jalan desa.

Salah satu sarana perhubungan di Kecamatan Gatak terdapat Kantor Pos Pembantu 1 unit tepatnya di Desa Blimbing.

Tabel 6.1  
 PANJANG JALAN MENURUT STATUS JALAN  
 DI KECAMATAN GATAK TAHUN 2017

No	Status Jalan	Panjang Jalan Aspal (km)
(1)	(2)	(3)
1	Jalan negara	4.00
2	Jalan Provinsi	0.00
3	Jalan kabupaten	37.34
4	Jalan Desa	141.22
J U M L A H		182.56
2015		182.56

*Sumber Data : Monografi Desa*

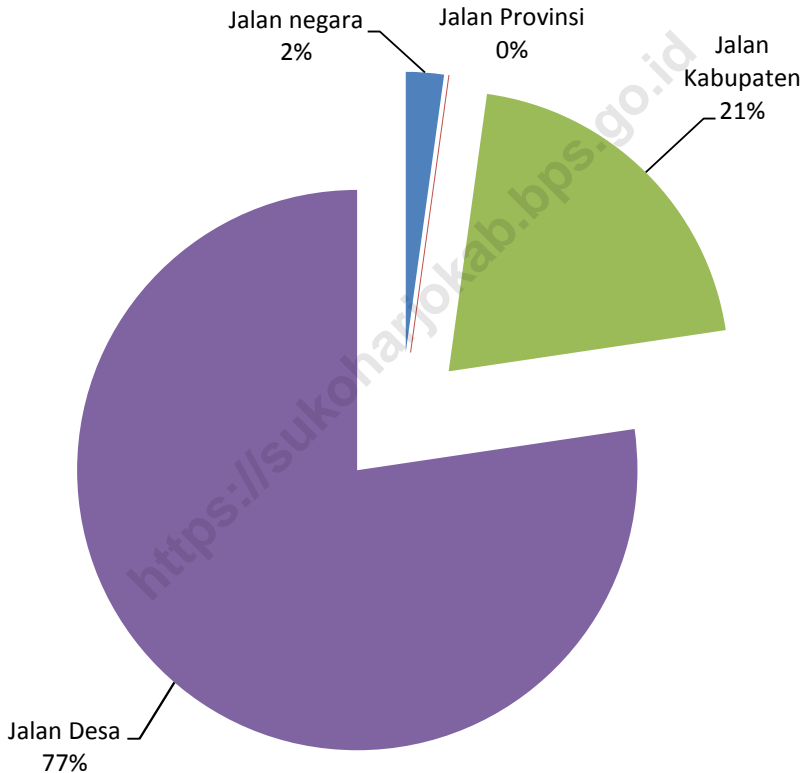
Tabel 6.2  
JUMLAH ALAT KOMUNIKASI  
MENURUT DESA TAHUN 2017

No	Desa	Kantor Pos Pembantu	Warung Telepon	Warung Internet	Pelanggan Tlp Kabel
(1)	(2)	(3)	(4)	(5)	(6)
1	Sanggung	0	0	*)	*)
2	Kagokan	0	0	*)	*)
3	Blimbing	1	0	*)	*)
4	Krajan	0	0	*)	*)
5	Geneng	0	0	*)	*)
6	Jati	0	0	*)	*)
7	Trosemi	0	0	*)	*)
8	Luwang	0	0	*)	*)
9	Klaseman	0	0	*)	*)
10	Tempel	0	0	*)	*)
11	Sraten	0	0	*)	*)
12	Wironanggan	0	0	*)	*)
13	Trangsan	0	0	*)	*)
14	Mayang	0	0	*)	*)
J U M L A H		1	0	0	0
2015		1	0	0	0

\*) Data tidak tersedia

Sumber Data : Monografi Desa

**Grafik 6**  
**Panjang Jalan menurut Status Jalan**  
**di Kecamatan Gatak Tahun 2017**





Sensus  
Penduduk  
2020



# DATA

## MENCERDASKAN BANGSA

<https://sukoharjokab.bps.go.id>



**BADAN PUSAT STATISTIK  
KABUPATEN SUKOHARJO**

Jl. Raya Bulakrejo –Gentan No.3, Bendosari, Sukoharjo  
Telp/Fax. (0271)593057, Email: [bps3311@bps.g.id](mailto:bps3311@bps.g.id)  
Homepage: <https://sukoharjokab.bps.go.id/>