

**湖南省 浏阳市**  
**大中型及重点小型水利工程管理与保护范围划界成果图集**  
**第一册：水库工程**

批准单位：浏阳市人民政府

审核单位：长沙市水利局

长沙市自然资源和规划局

审查单位：浏阳市水利局

浏阳市自然资源局

编制单位：湖南省第三测绘院

二〇二一年七月

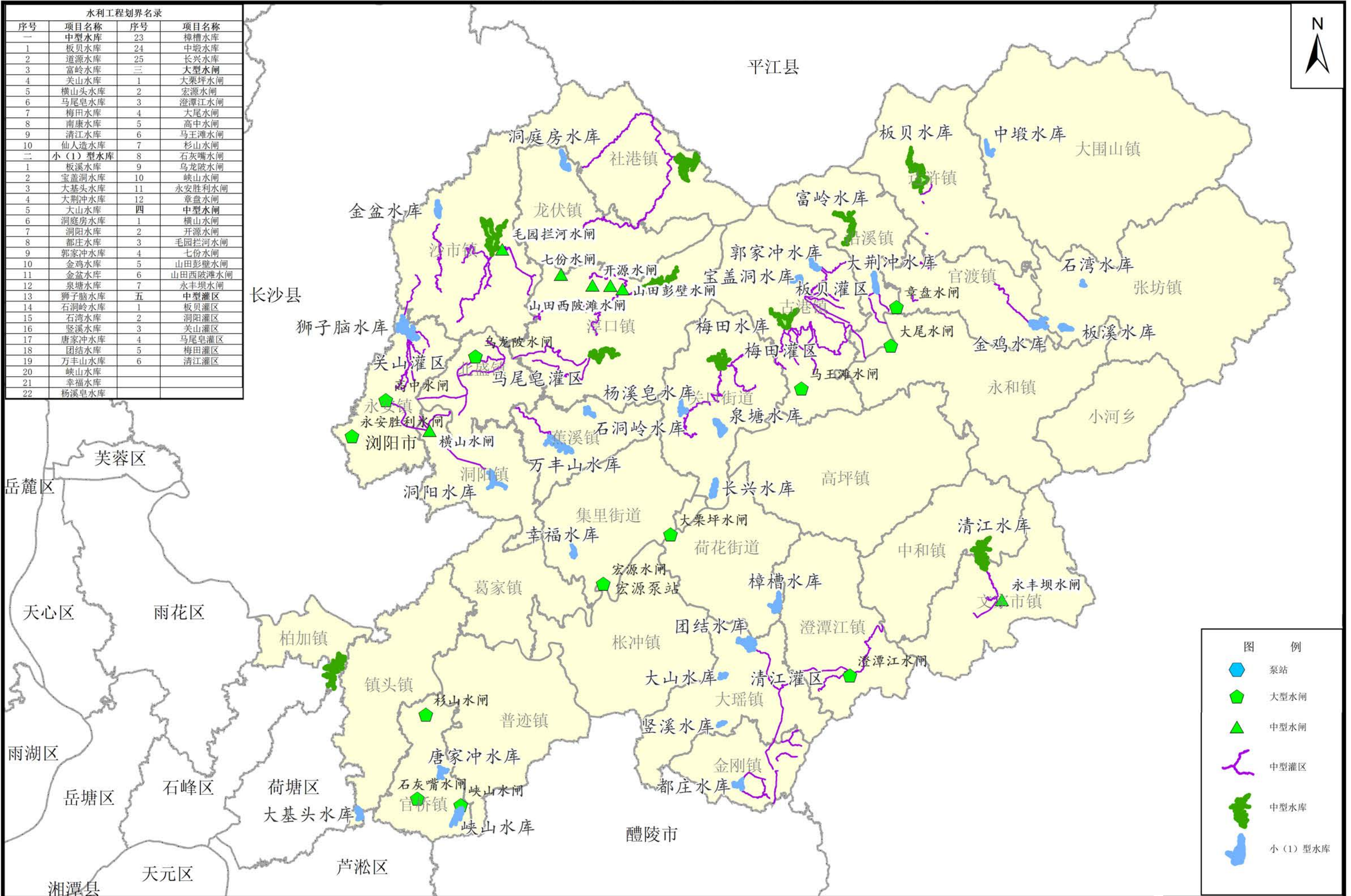
## 图 册 目 录

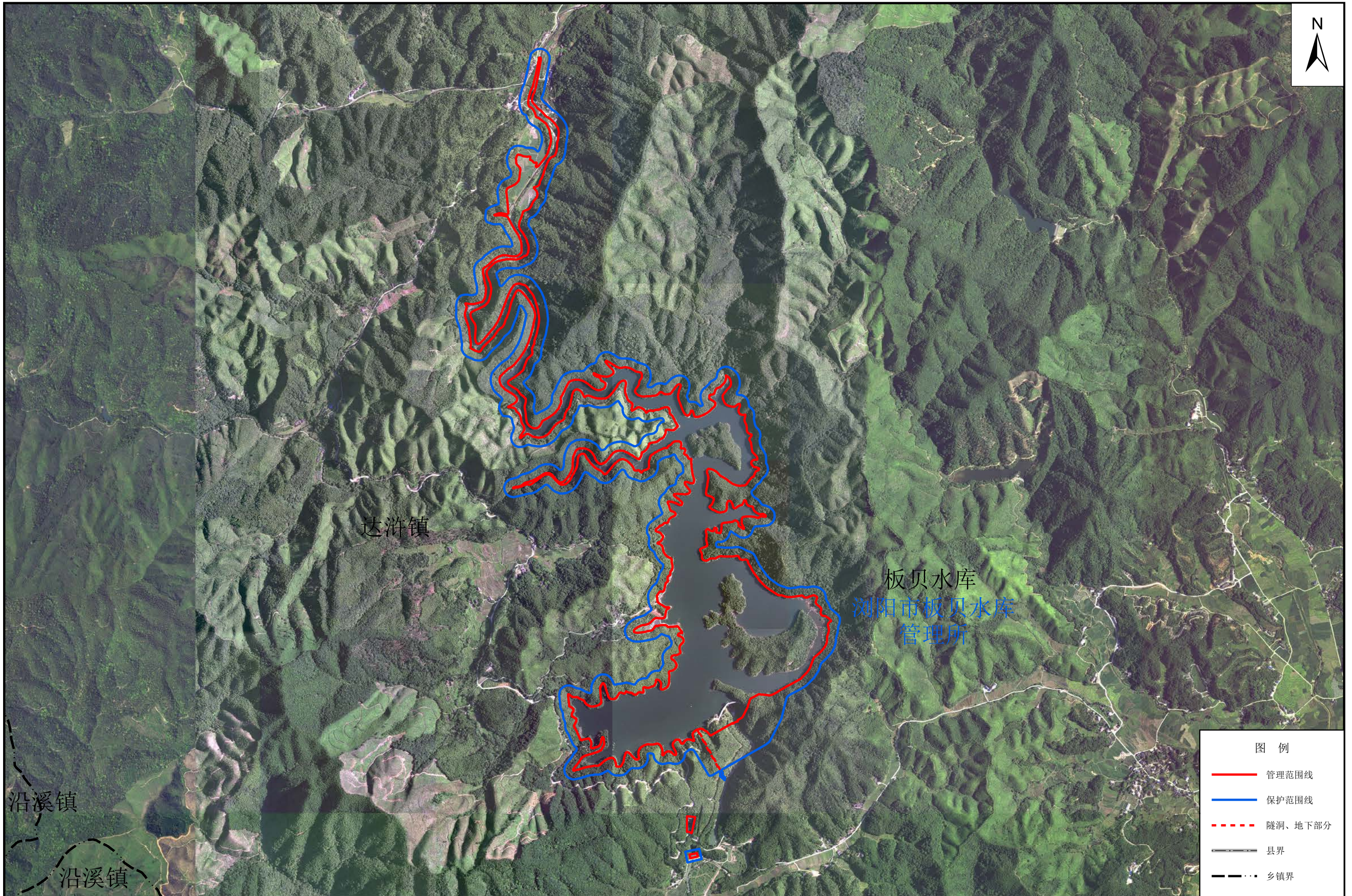
序号	图纸名称	页码	备注
一	水利工程分布图		第一册
1	浏阳市大中型及重点小型水利工程分布图	1	
二	水库工程		第一册
2	板贝水库		中型
①	板贝水库划界成果示意图	2	
3	道源水库		中型
①	道源水库划界成果示意图	3	
4	富岭水库		中型
①	富岭水库划界成果示意图	4	
5	关山水库		中型
①	关山水库划界成果示意图	5	
6	横山头水库		中型
①	横山头水库划界成果示意图	6	
7	马尾皂水库		中型
①	马尾皂水库划界成果示意图	7	
8	梅田水库		中型
①	梅田水库划界成果示意图	8	
9	南康水库		中型
①	南康水库划界成果示意图	9	
10	清江水库		中型
①	清江水库划界成果示意图	10	
11	仙人造水库		中型
①	仙人造水库划界成果示意图	11	
12	泉塘水库		小(1)型
①	泉塘水库划界成果示意图	12	
13	狮子脑水库		小(1)型
①	狮子脑水库划界成果示意图	13	
14	石湾水库		小(1)型
①	石湾水库划界成果示意图	14	
15	竖溪水库		小(1)型
①	竖溪水库划界成果示意图	15	

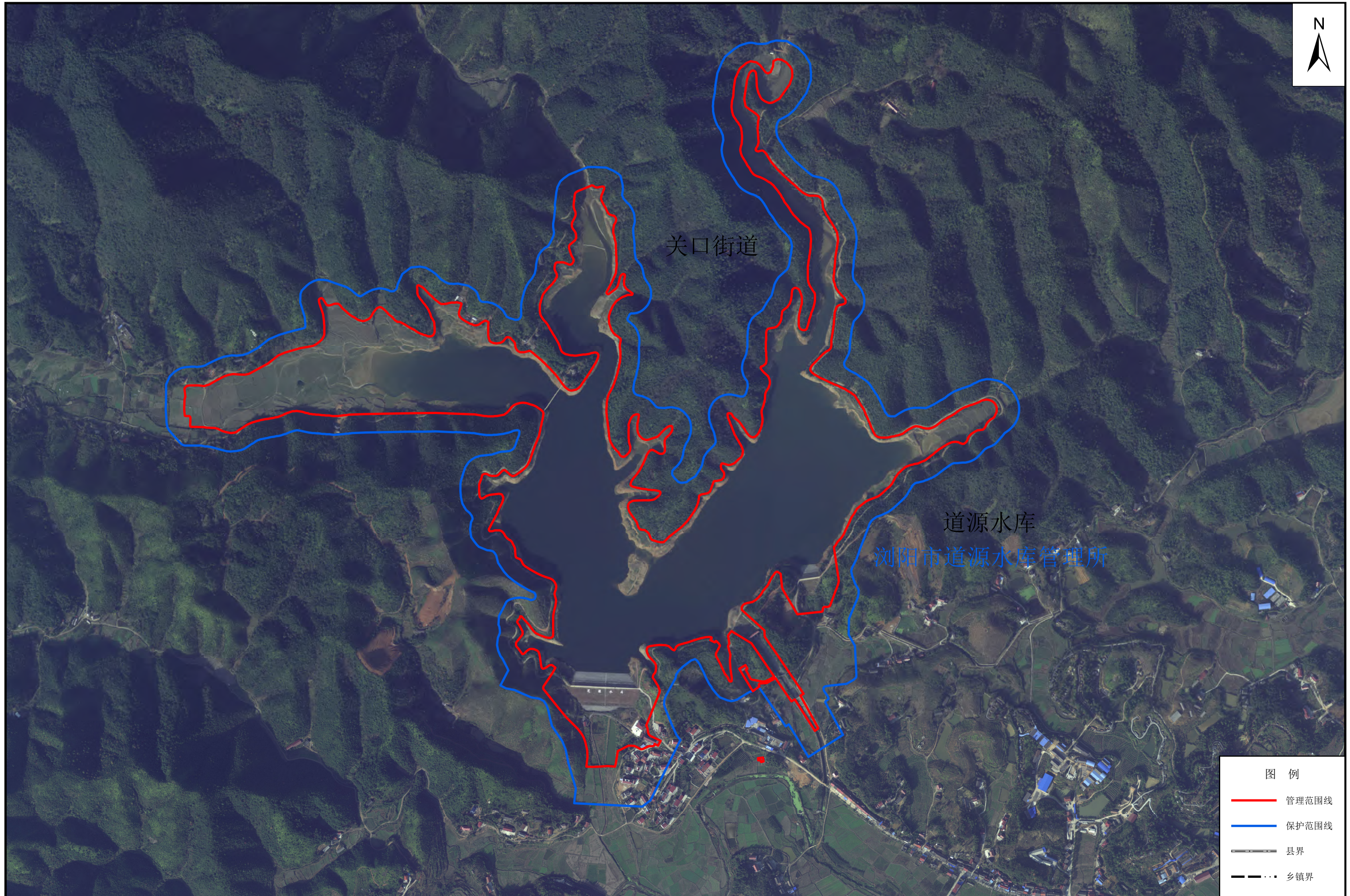
序号	图纸名称	页码	备注
16	唐家冲水库工程		小(1)型
①	唐家冲水库工程划界成果示意图	16	
17	峡山水库工程		小(1)型
①	峡山水库工程划界成果示意图	17	
18	幸福水库工程		小(1)型
①	幸福水库工程划界成果示意图	18	
19	樟槽水库工程		小(1)型
①	樟槽水库工程划界成果示意图	19	
20	中墩水库工程		小(1)型
①	中墩水库工程划界成果示意图	20	
21	板溪水库工程		小(1)型
①	板溪水库工程划界成果示意图	21	
22	宝盖洞水库工程		小(1)型
①	宝盖洞水库工程划界成果示意图	22	
23	大基头水库工程		小(1)型
①	大基头水库工程划界成果示意图	23	
24	大荆冲水库工程		小(1)型
①	大荆冲水库工程划界成果示意图	24	
25	大山水库工程		小(1)型
①	大山水库工程划界成果示意图	25	
26	洞庭房水库工程		小(1)型
①	洞庭房水库工程划界成果示意图	26	
27	洞阳水库工程		小(1)型
①	洞阳水库工程划界成果示意图	27	
28	都庄水库工程		小(1)型
①	都庄水库工程划界成果示意图	28	
29	郭家冲水库工程		小(1)型
①	郭家冲水库工程划界成果示意图	29	
30	金鸡水库工程		小(1)型
①	金鸡水库工程划界成果示意图	30	
31	金盆水库工程		小(1)型

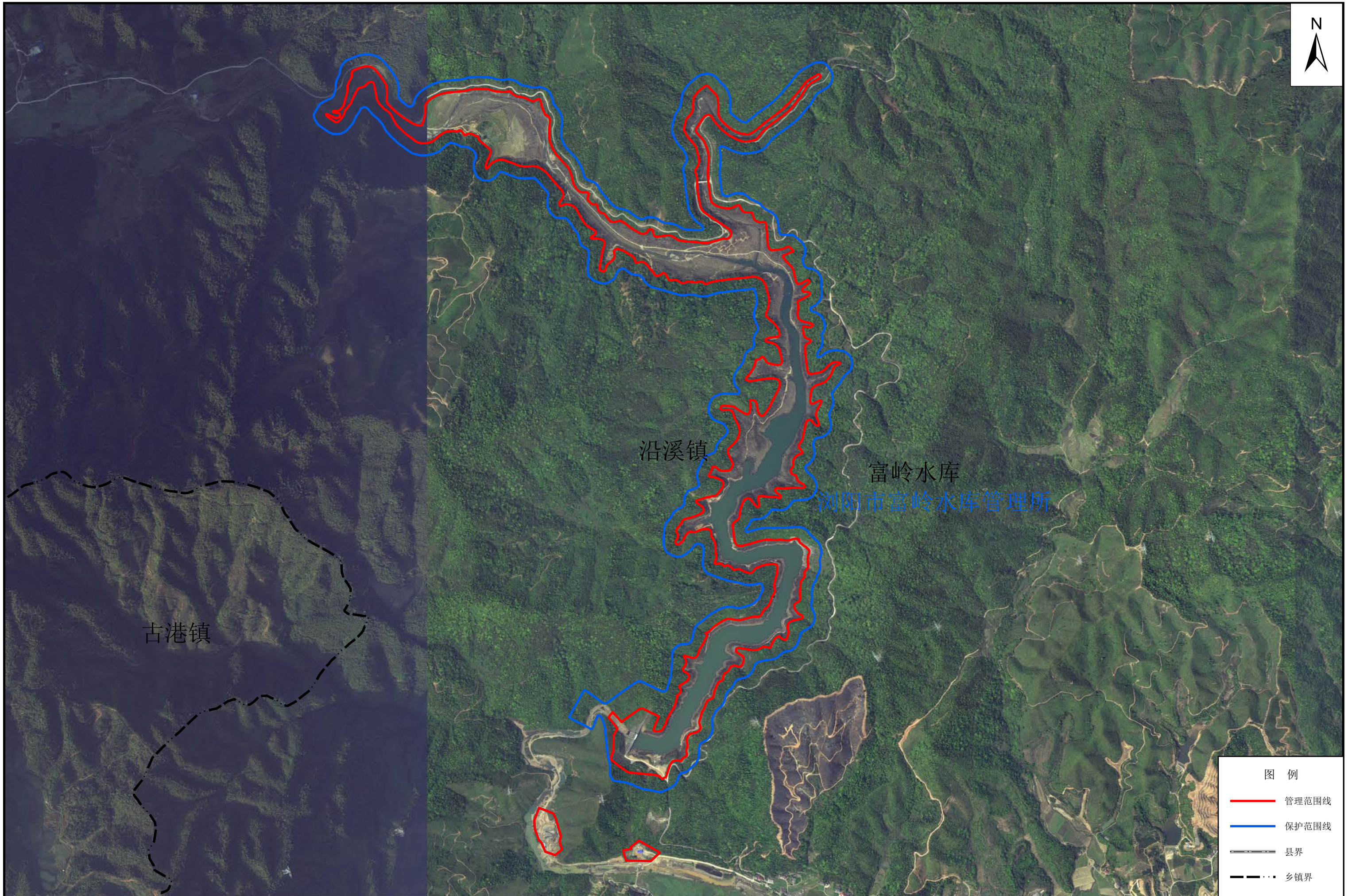


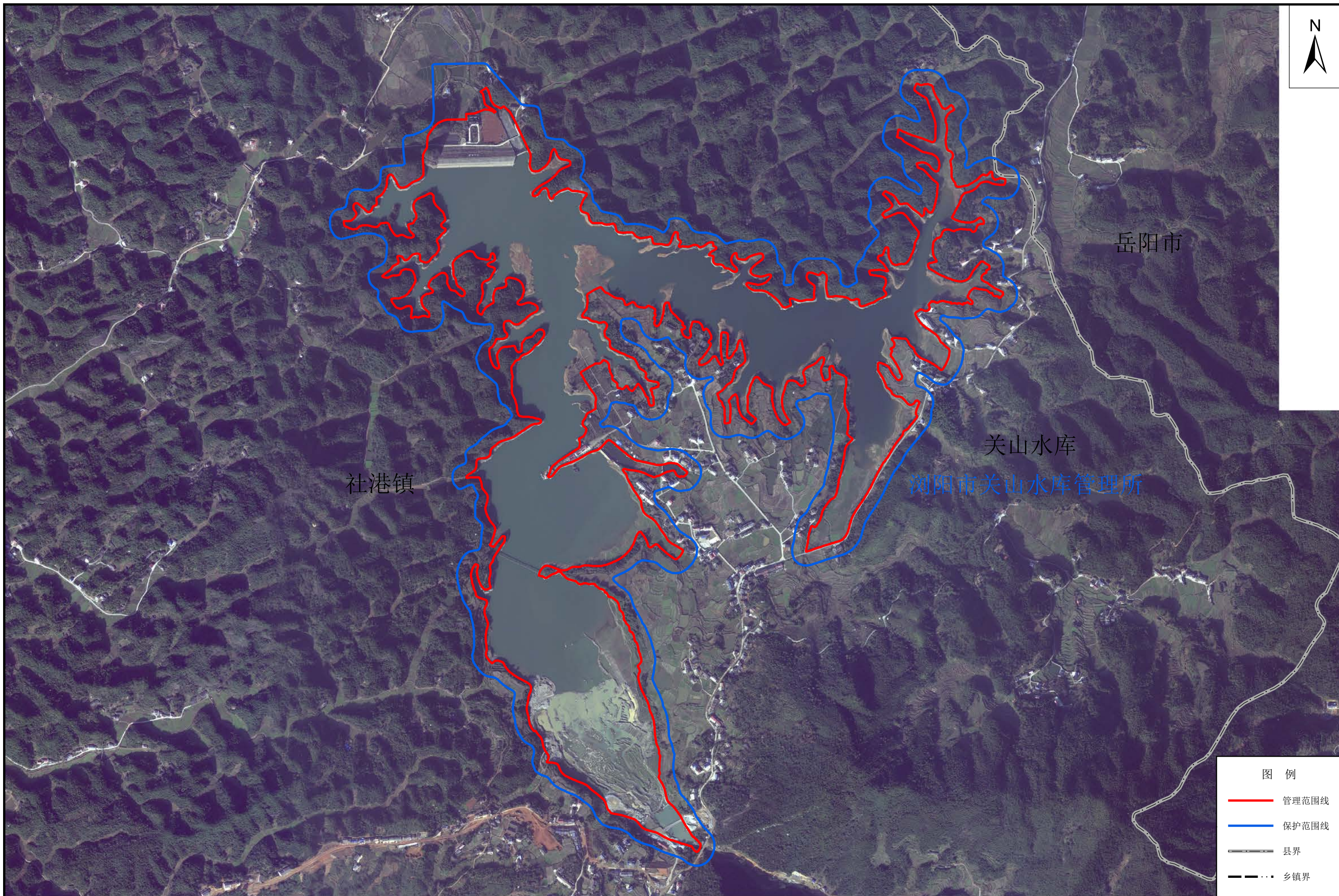
# 浏阳市大中型及重点小型水利工程分布图



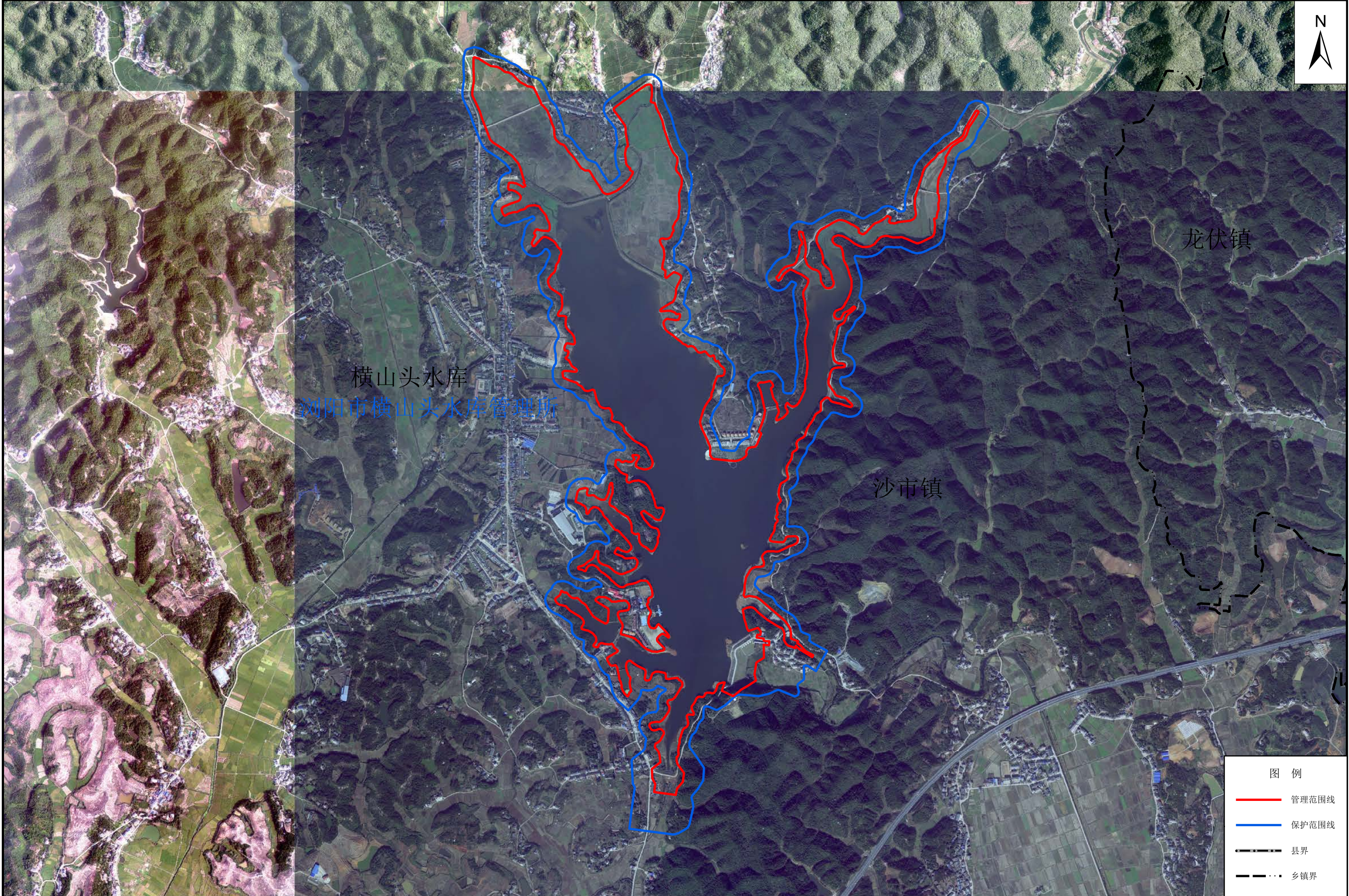












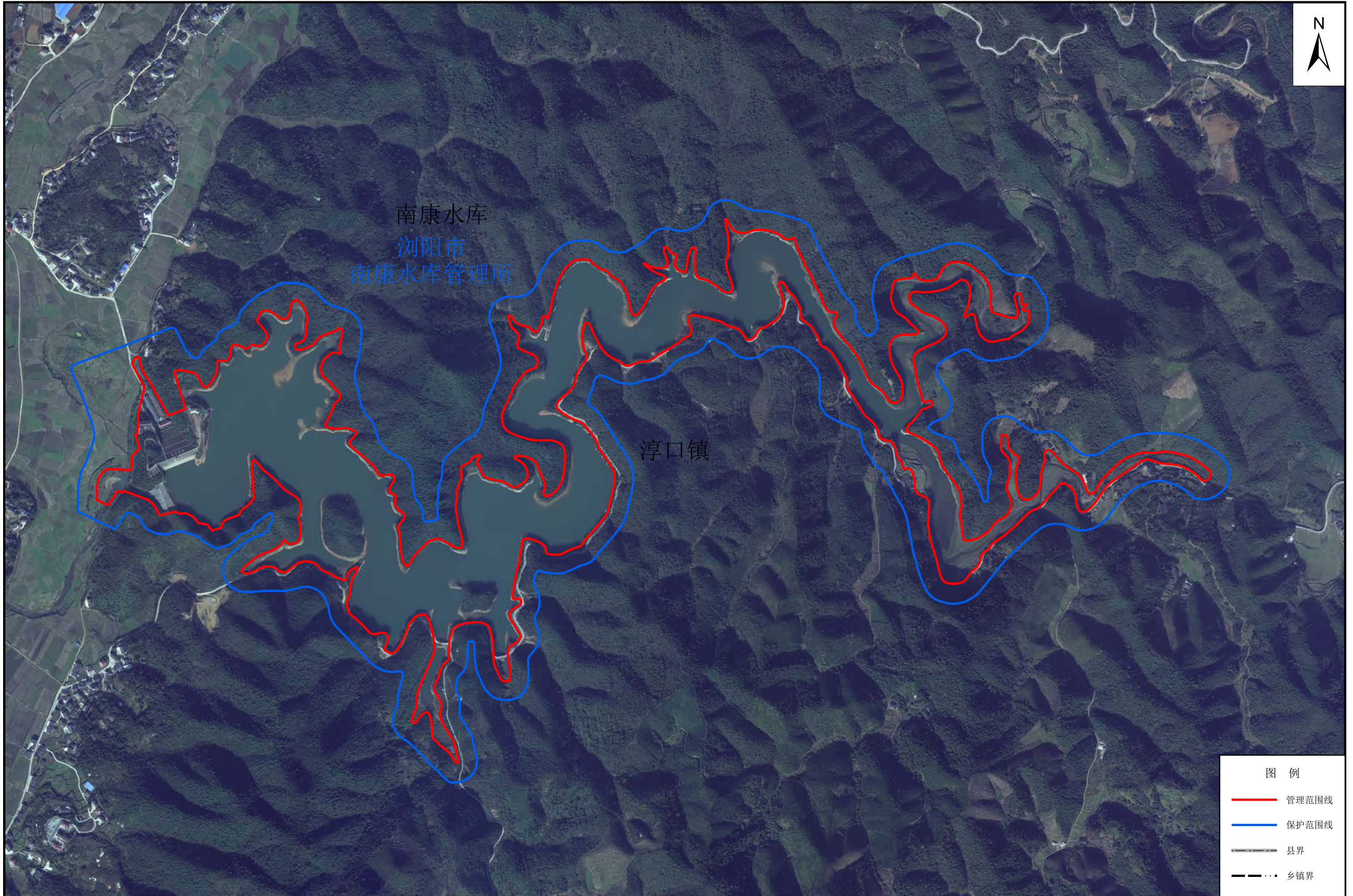
批准单位：浏阳市人民政府 审核单位：长沙市水利局、长沙市自然资源和规划局 审查单位：浏阳市水利局、浏阳市自然资源局  
 2000国家大地坐标系，中央经线114度  
 1985国家高程基准

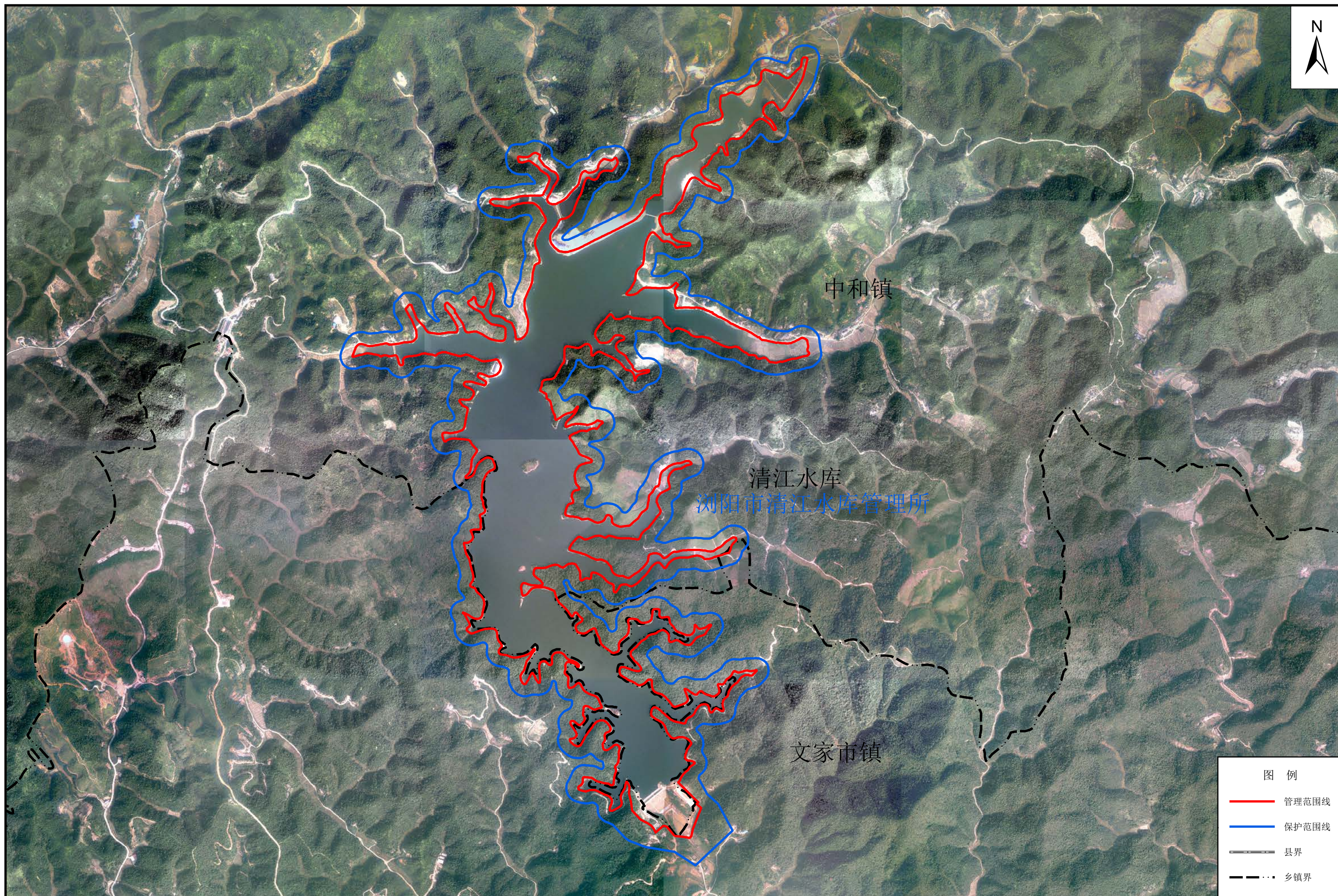
1:17000

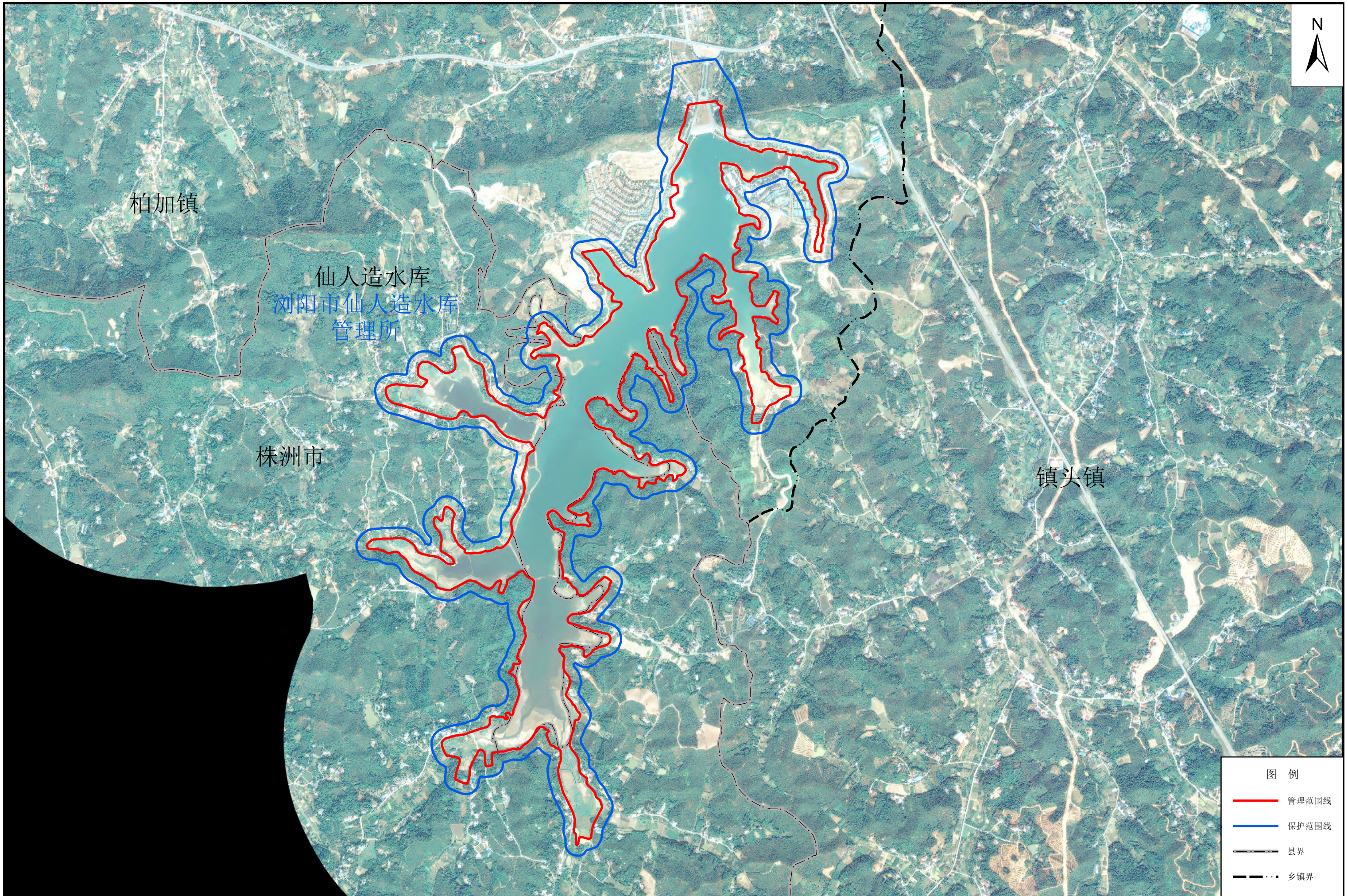
制图单位：湖南省第三测绘院

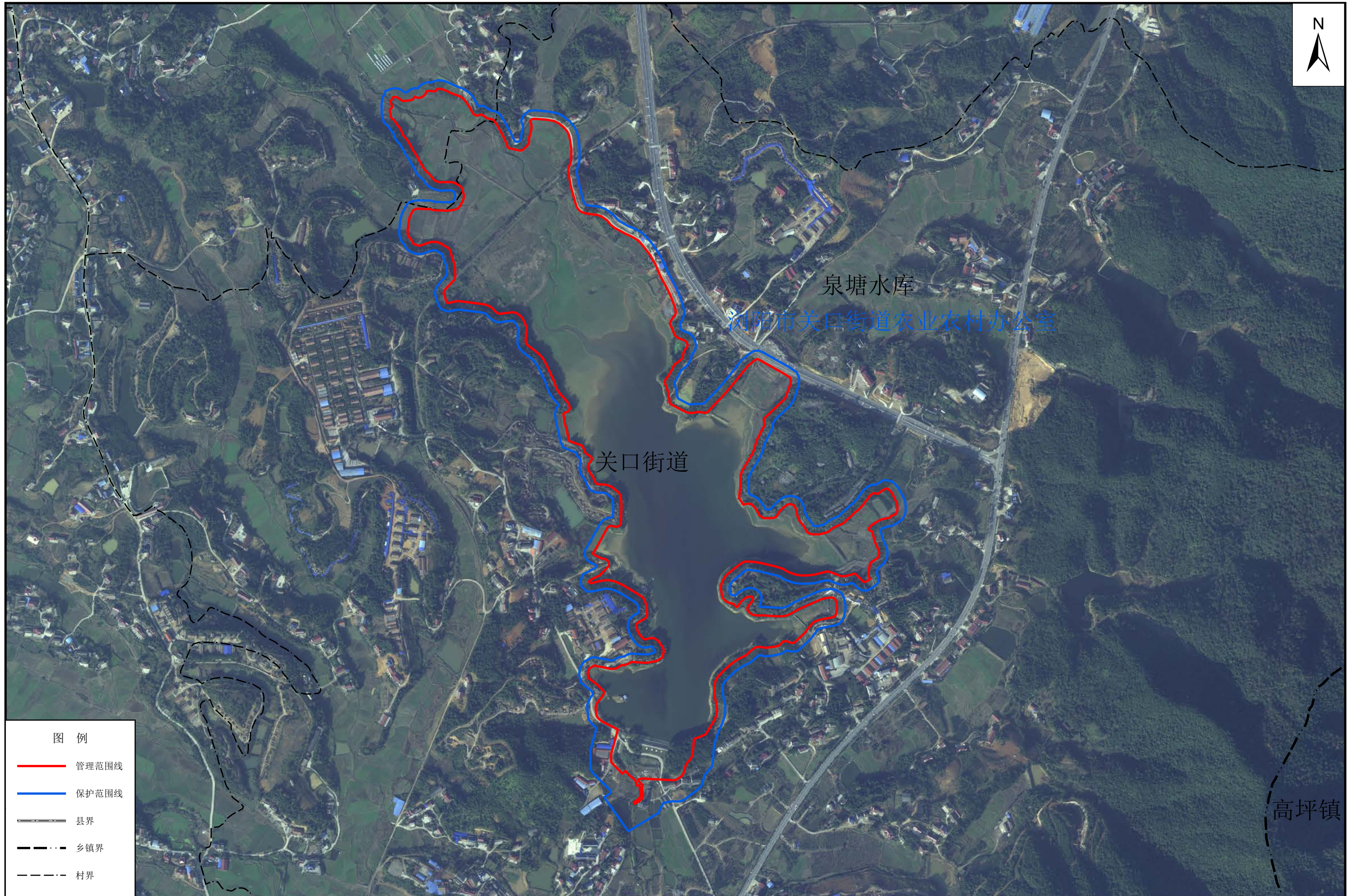


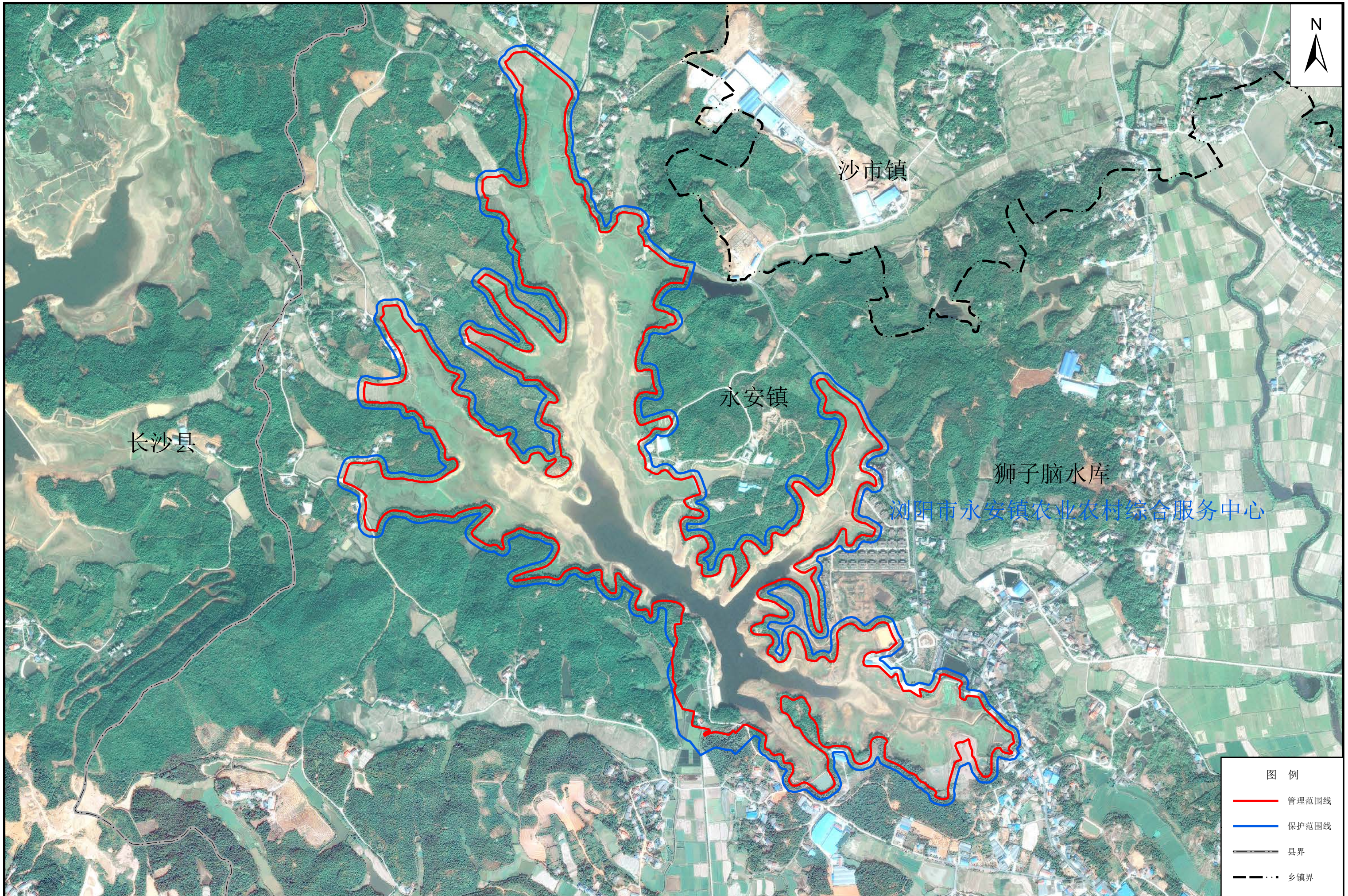








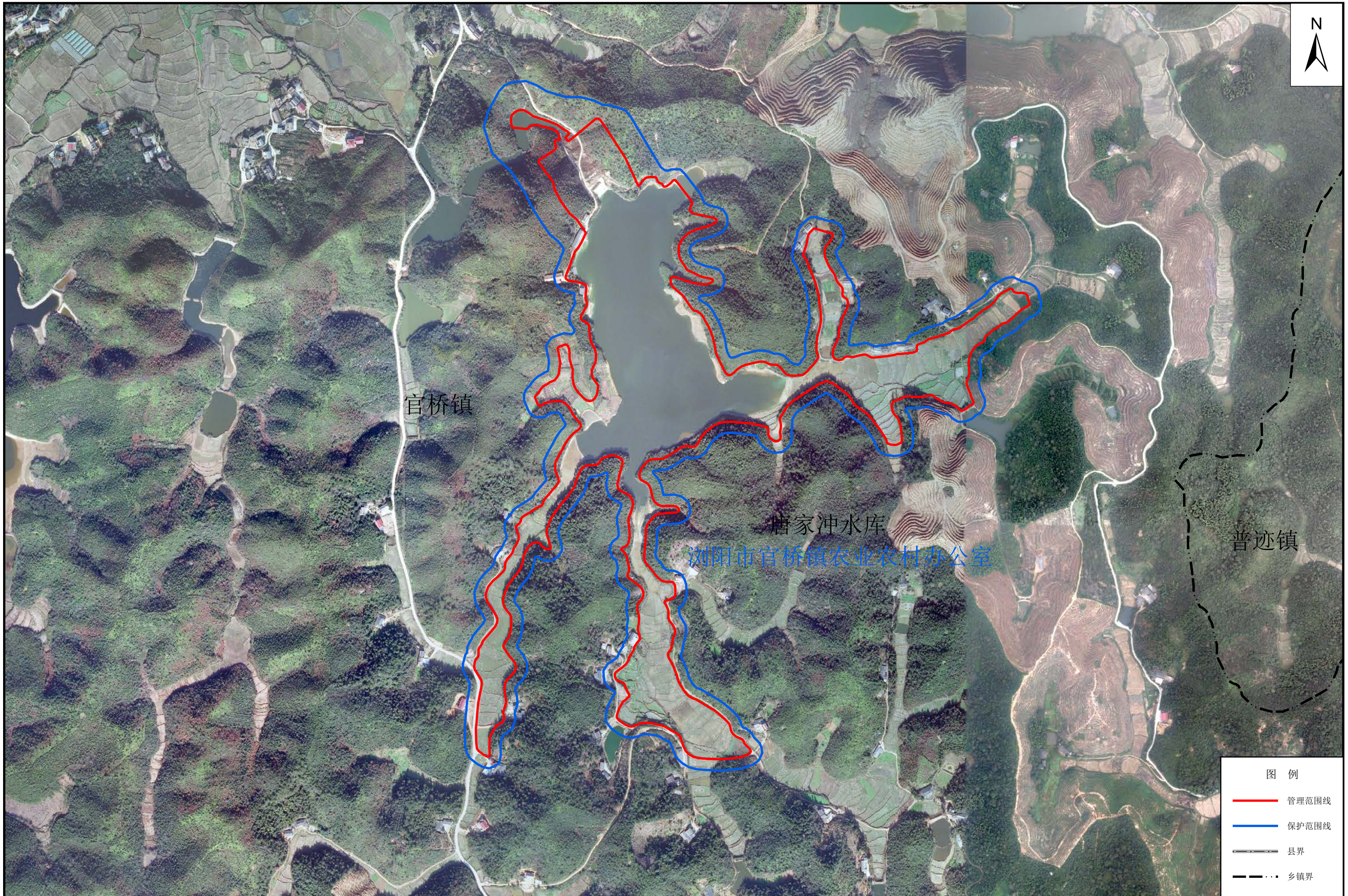




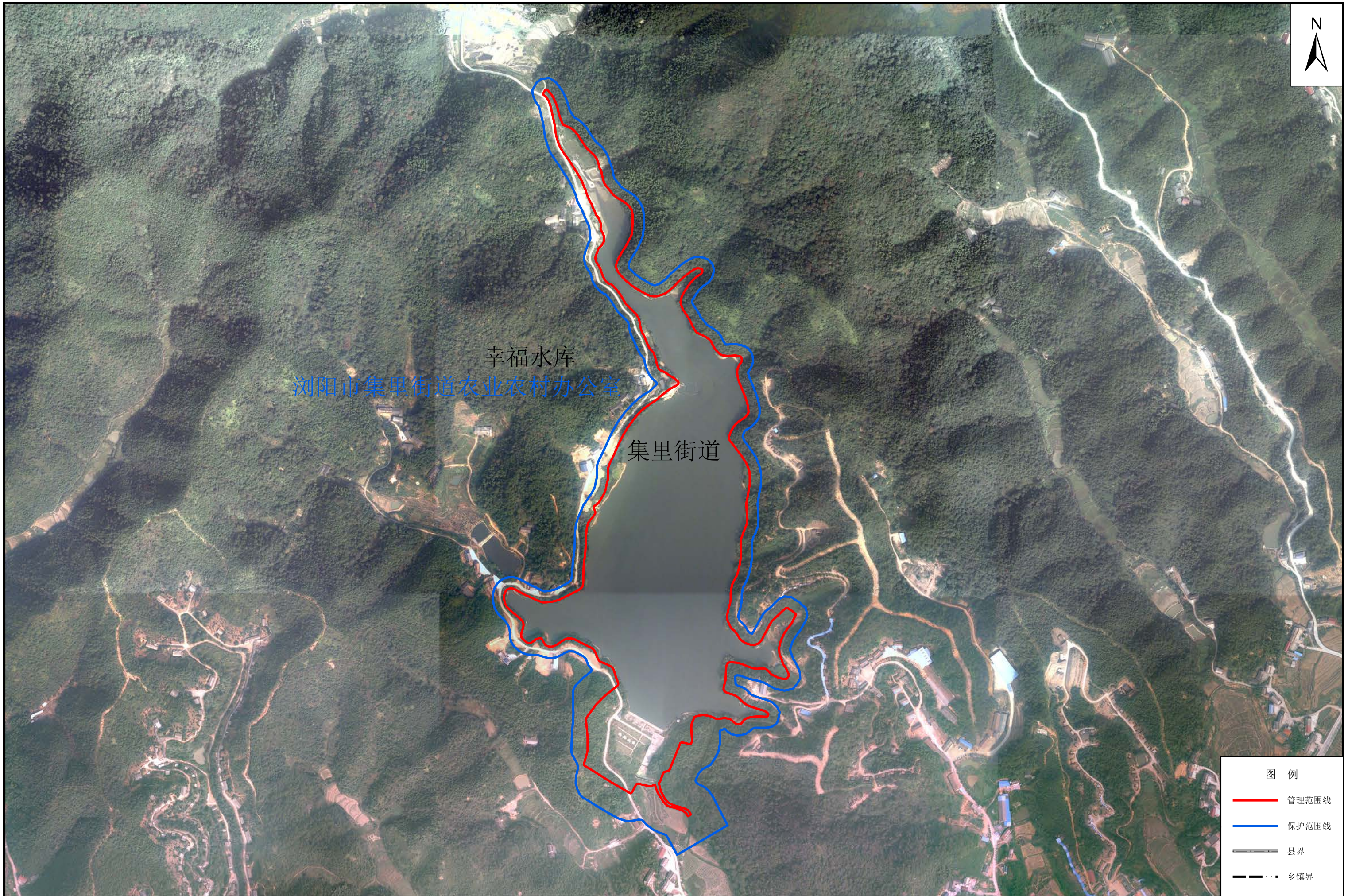


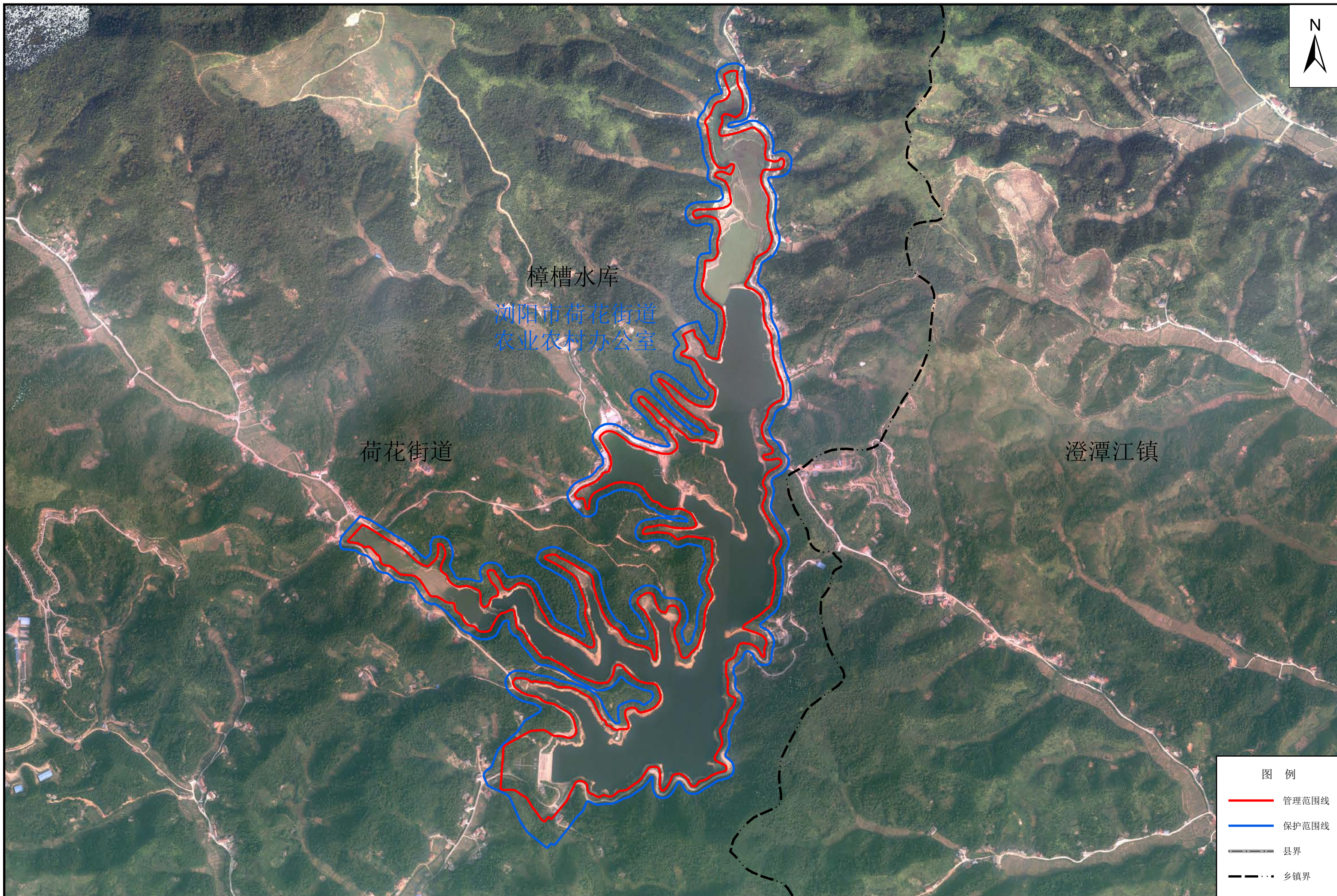


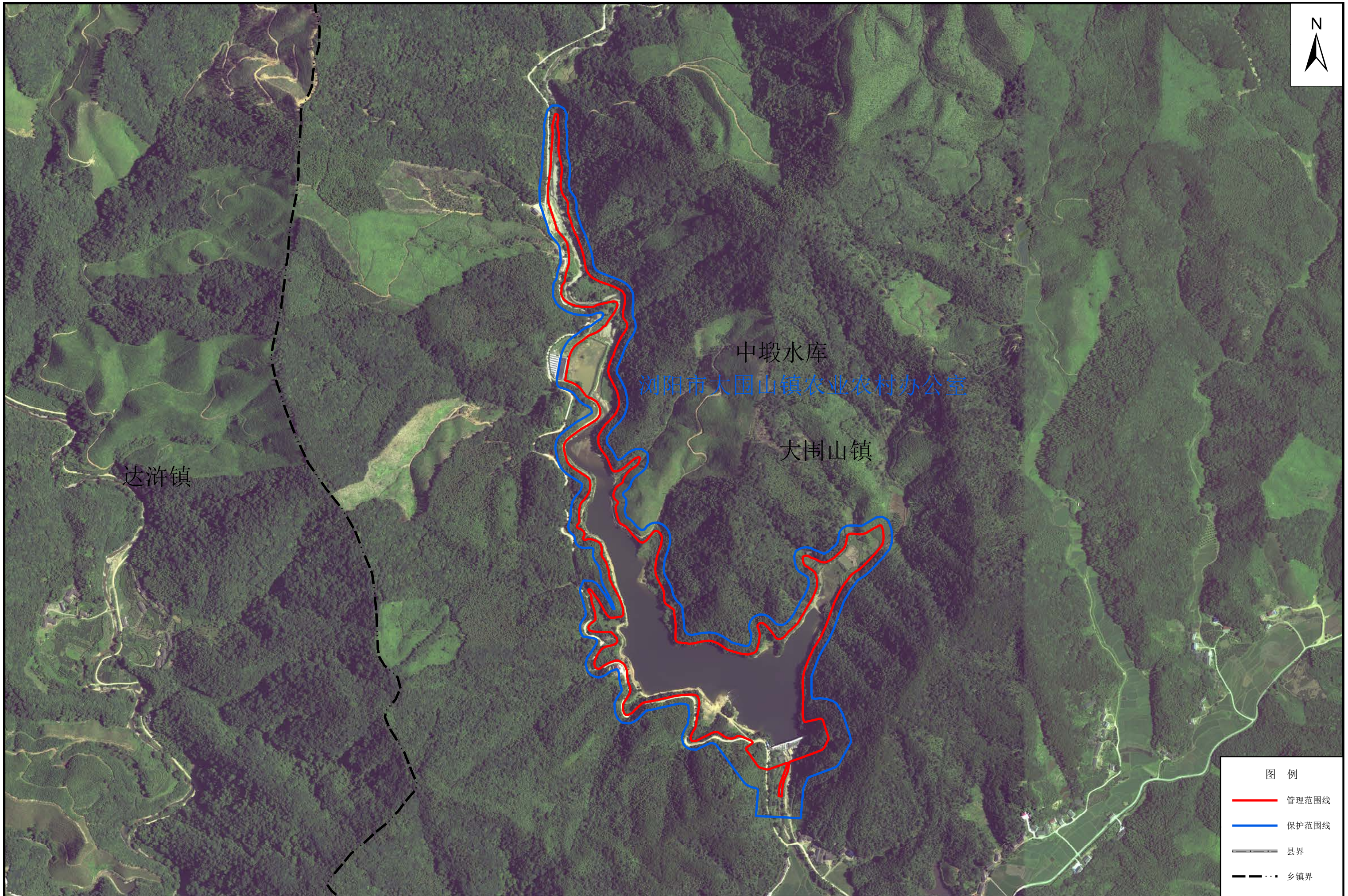








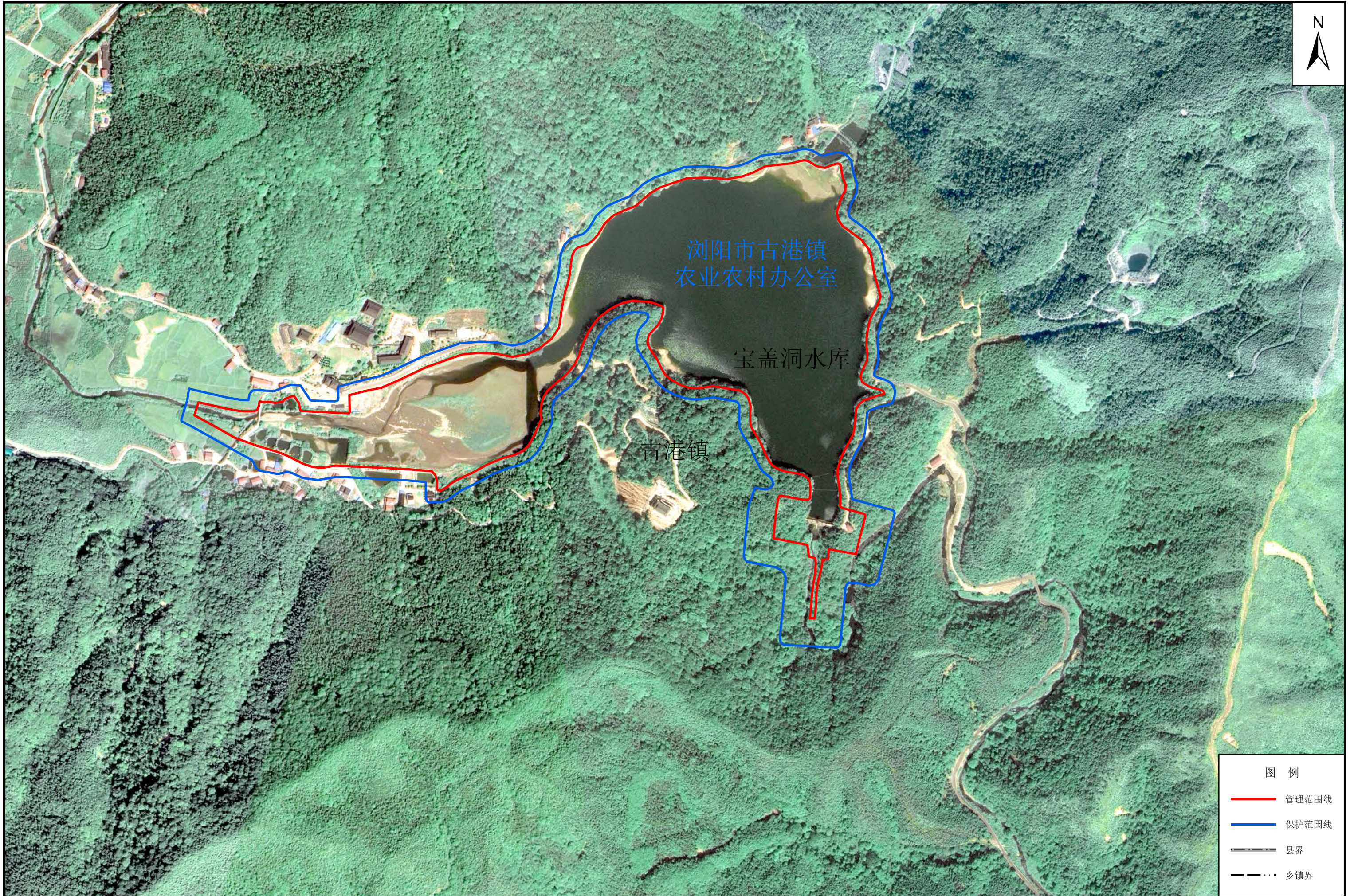




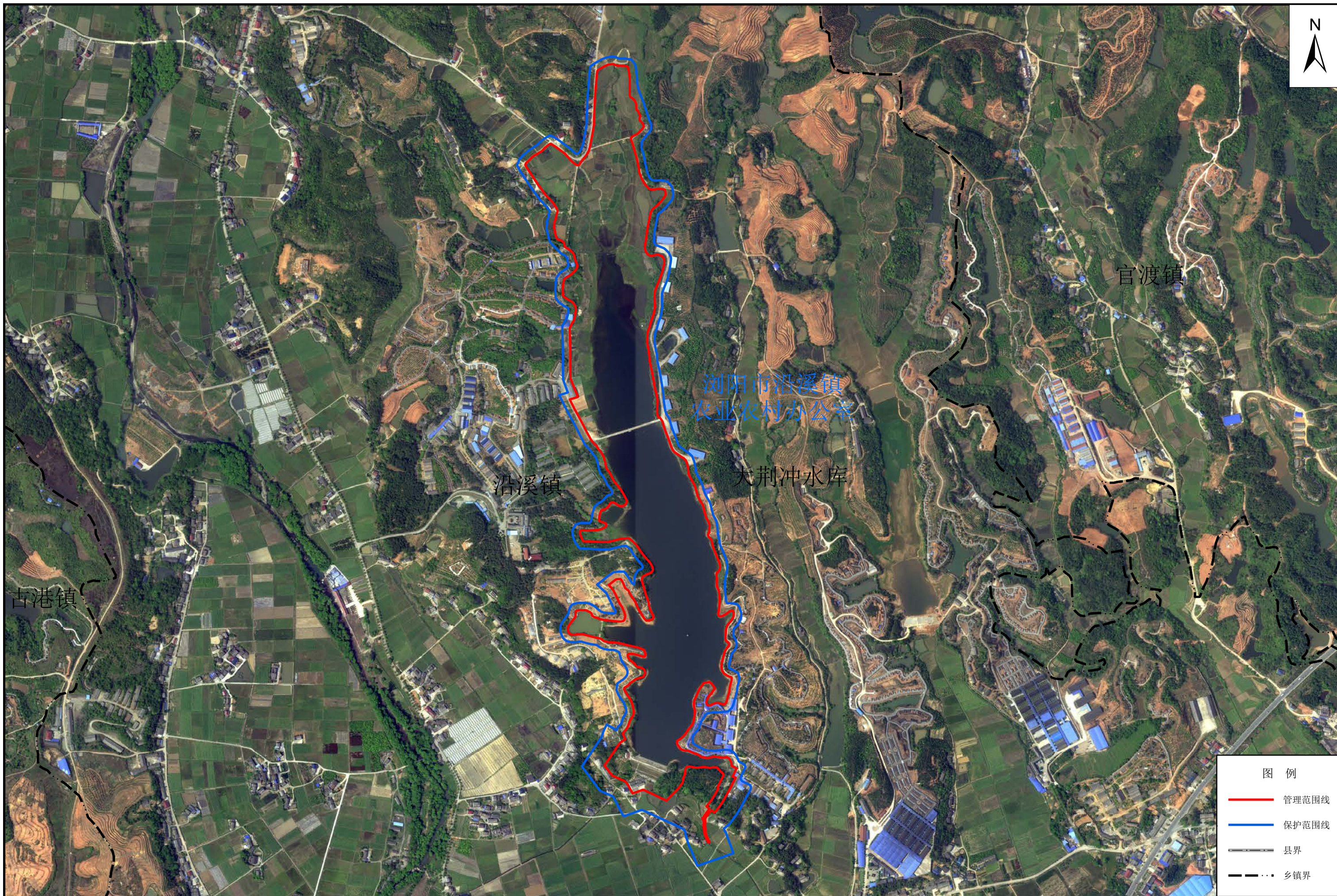


官渡镇

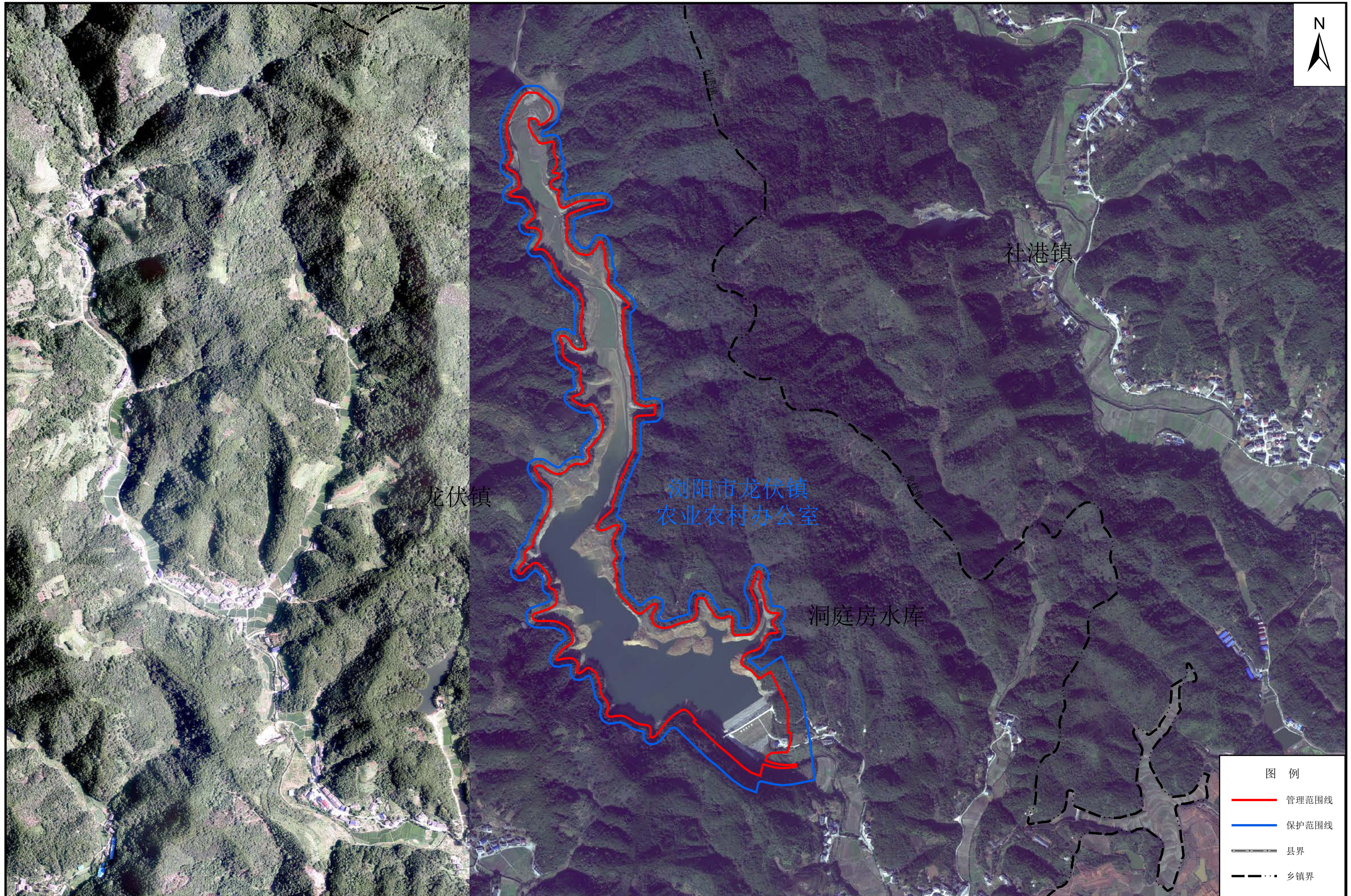


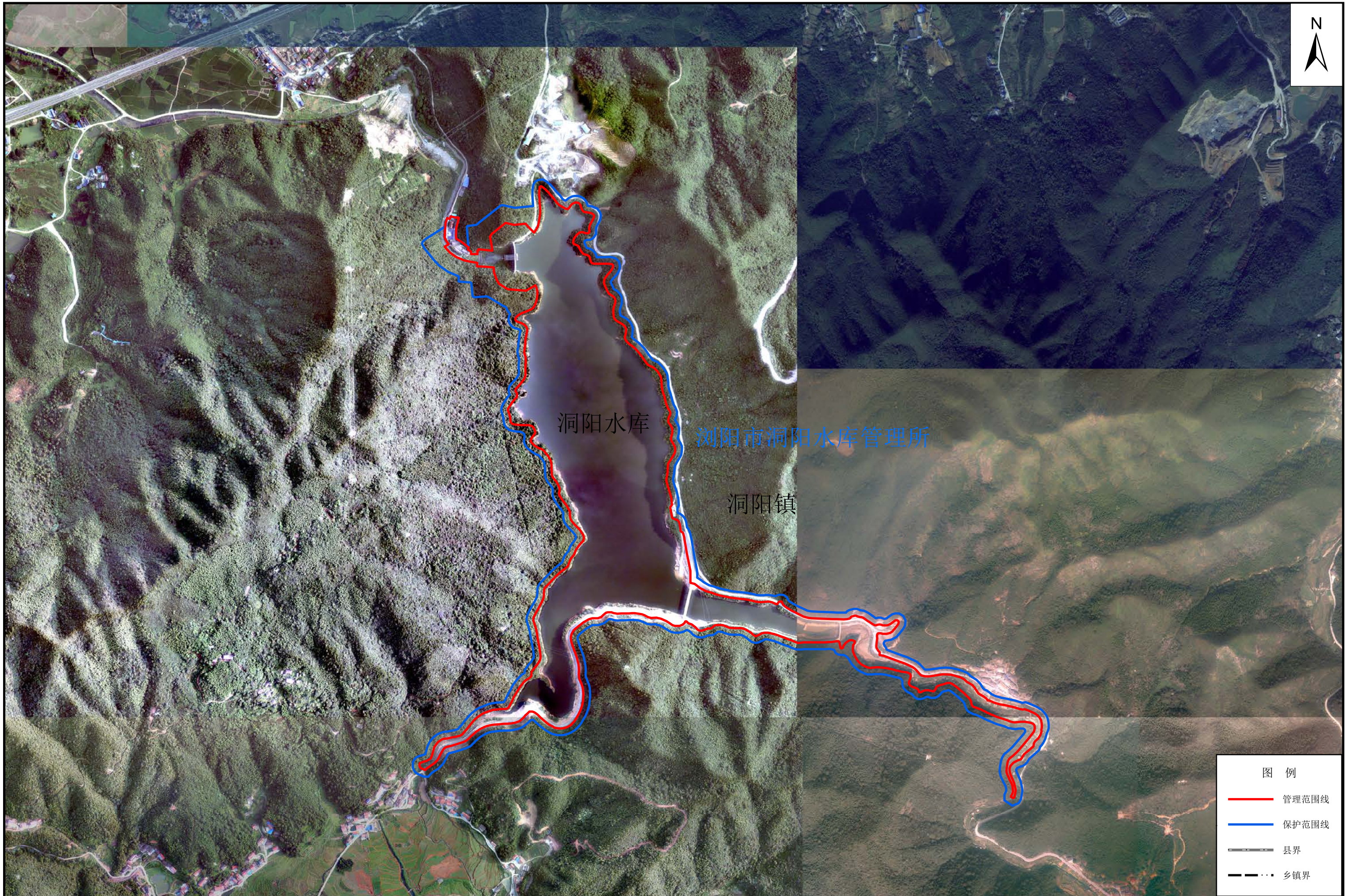




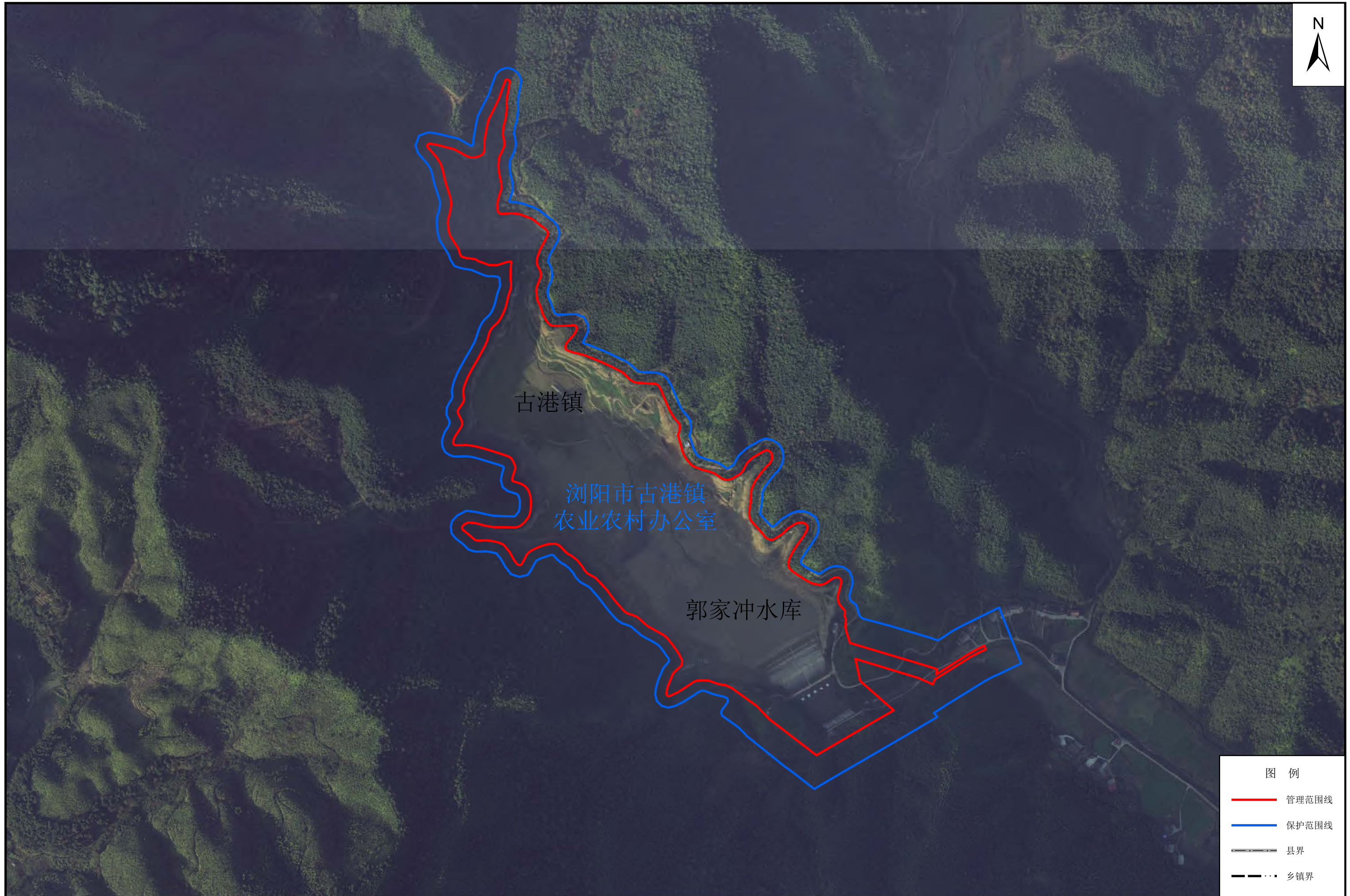




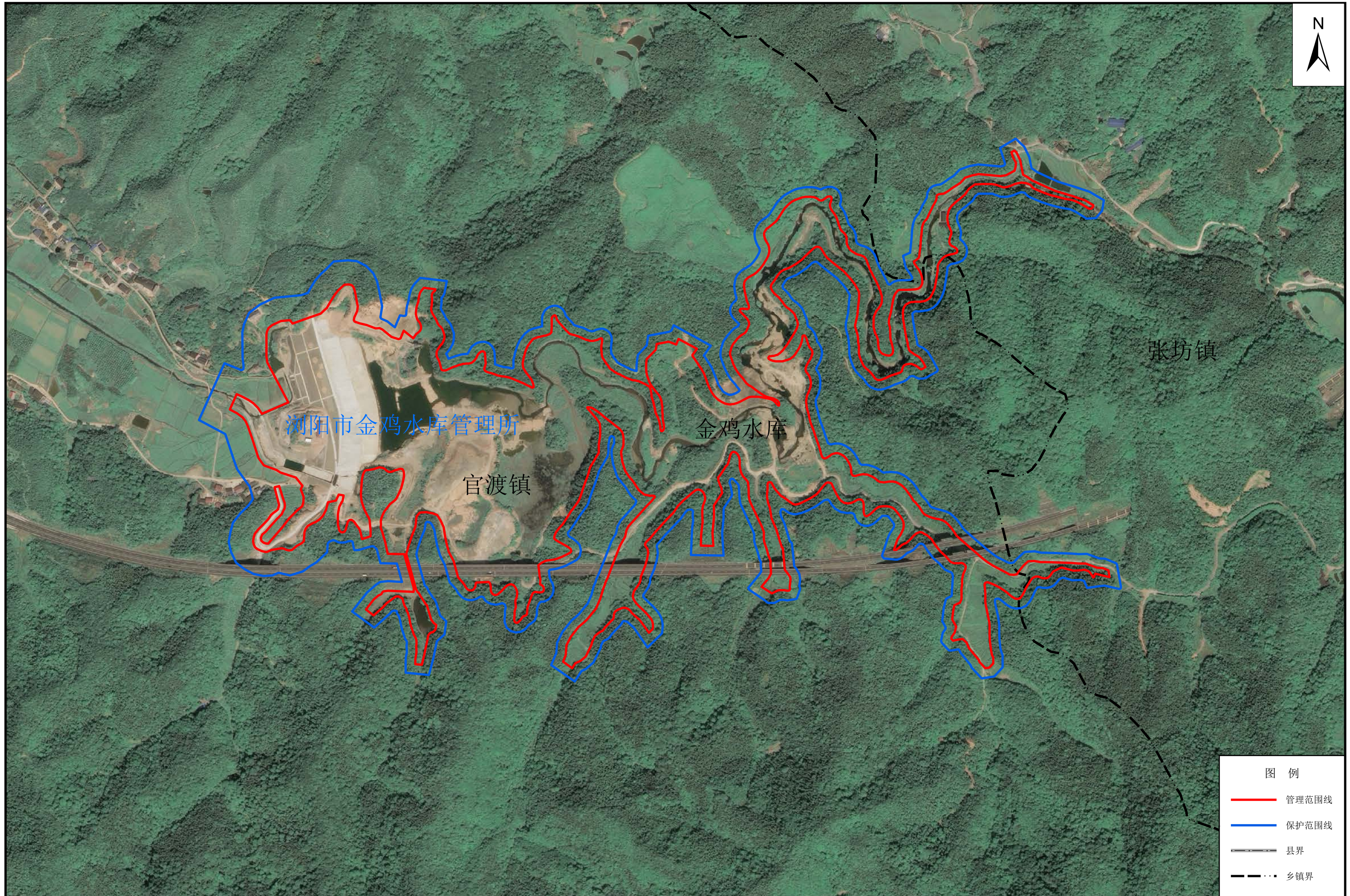


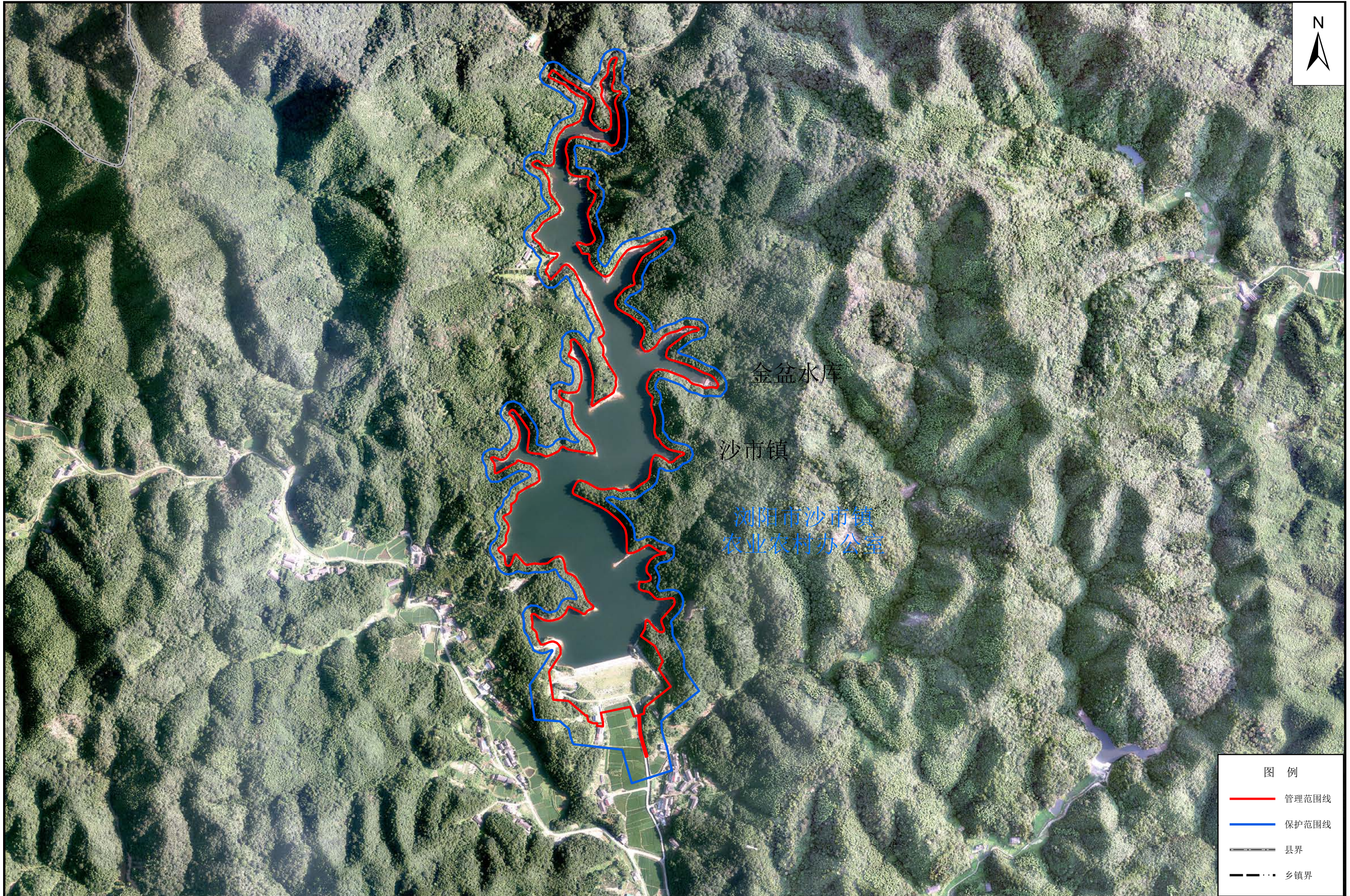


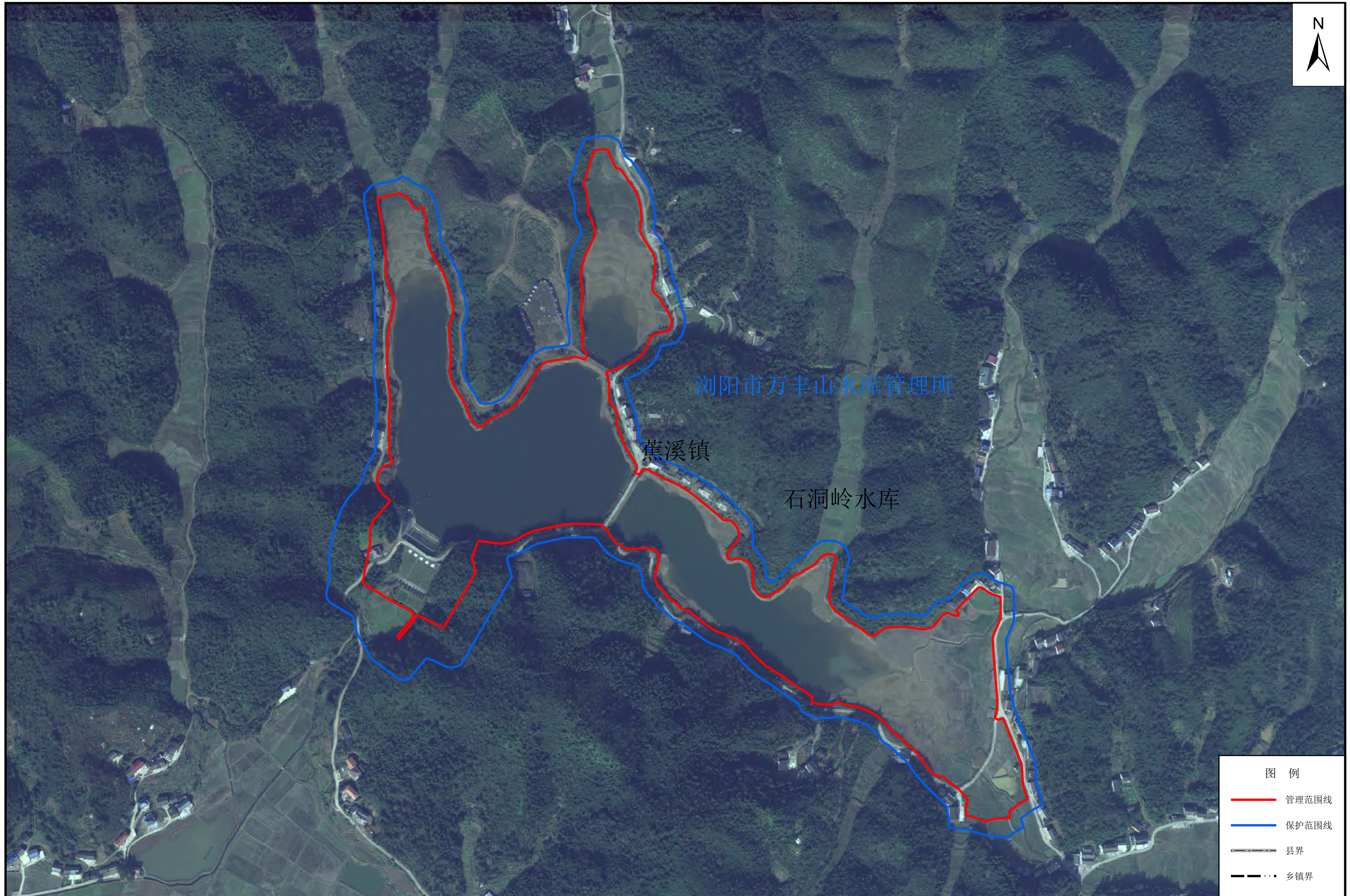




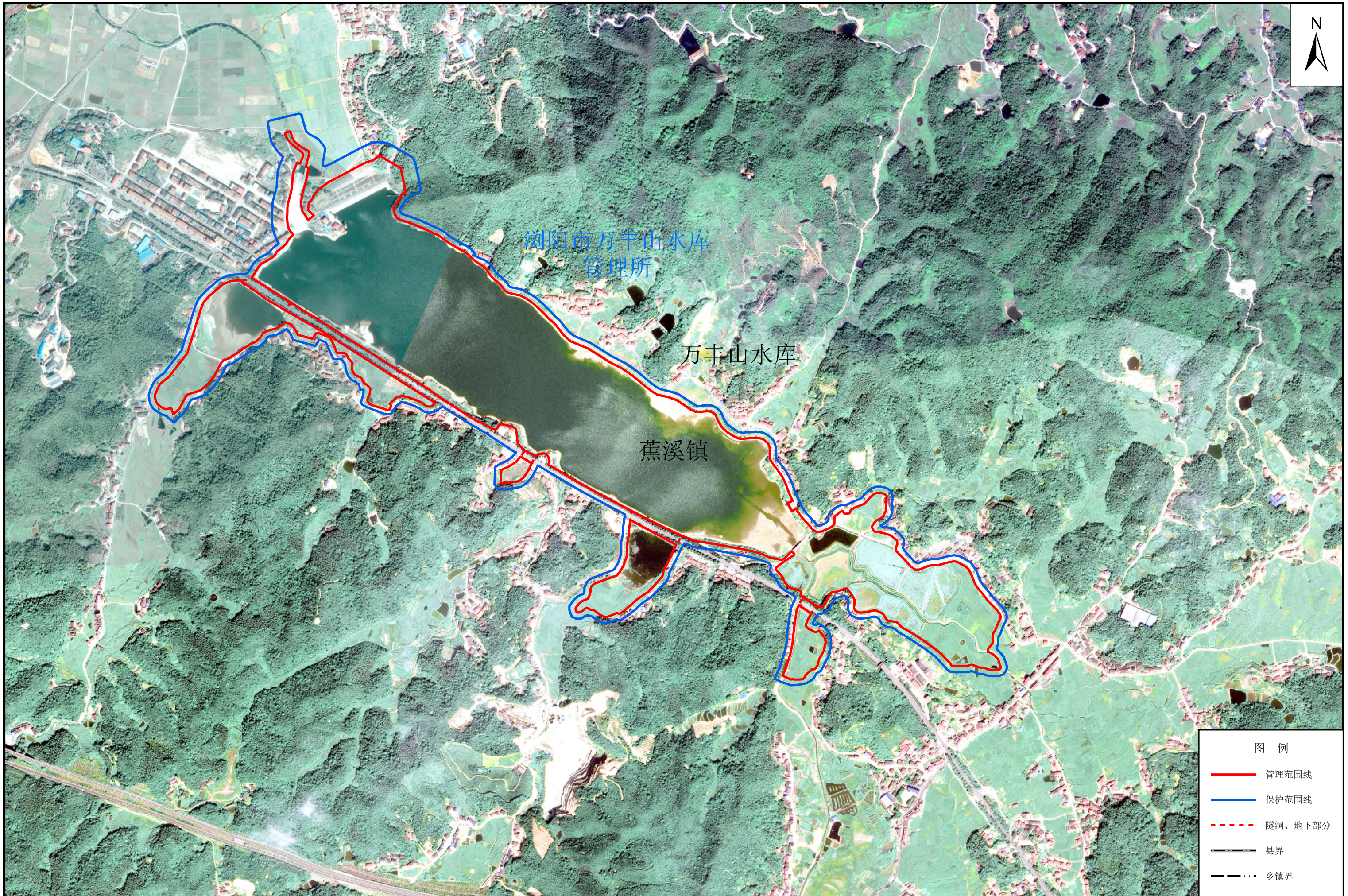


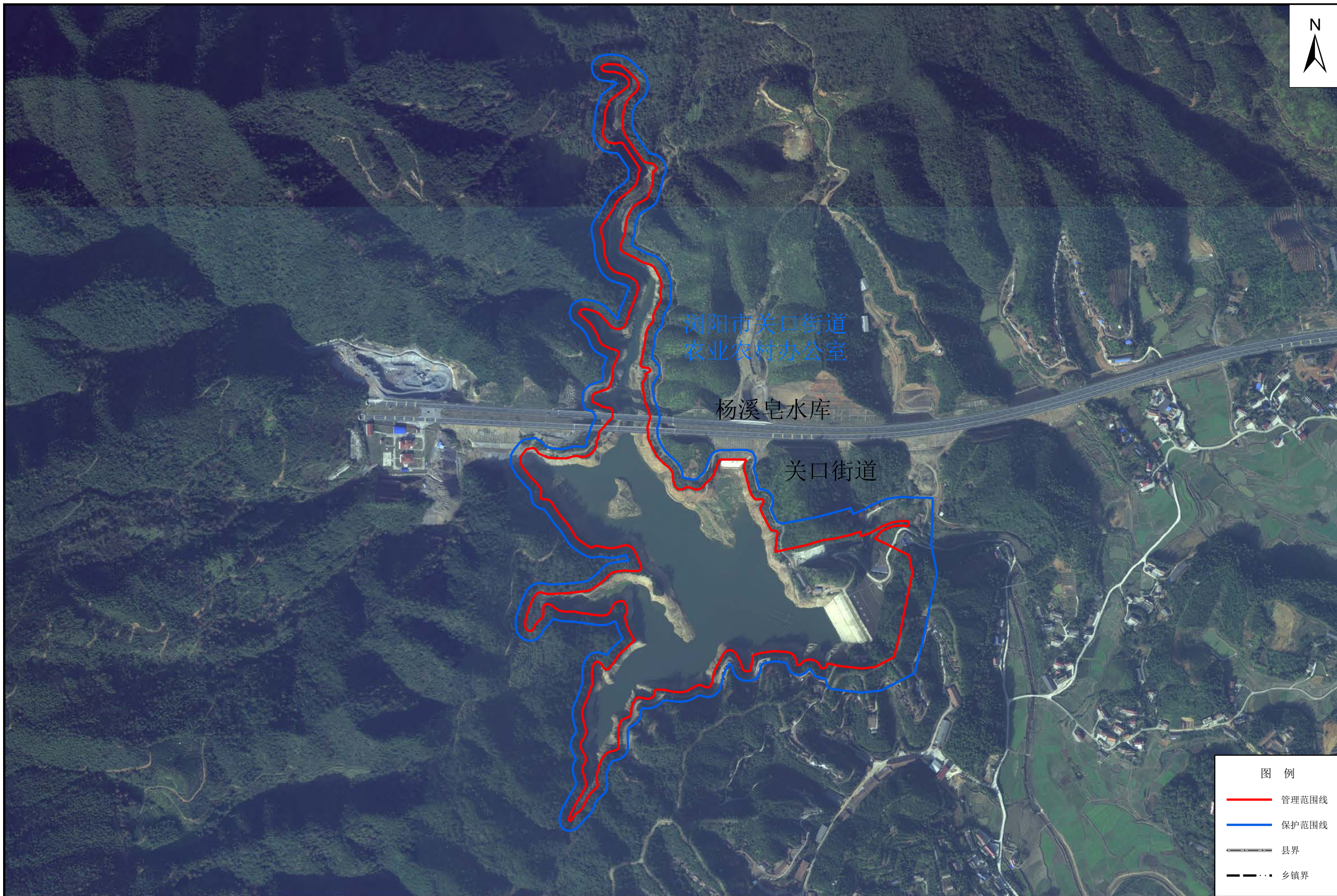


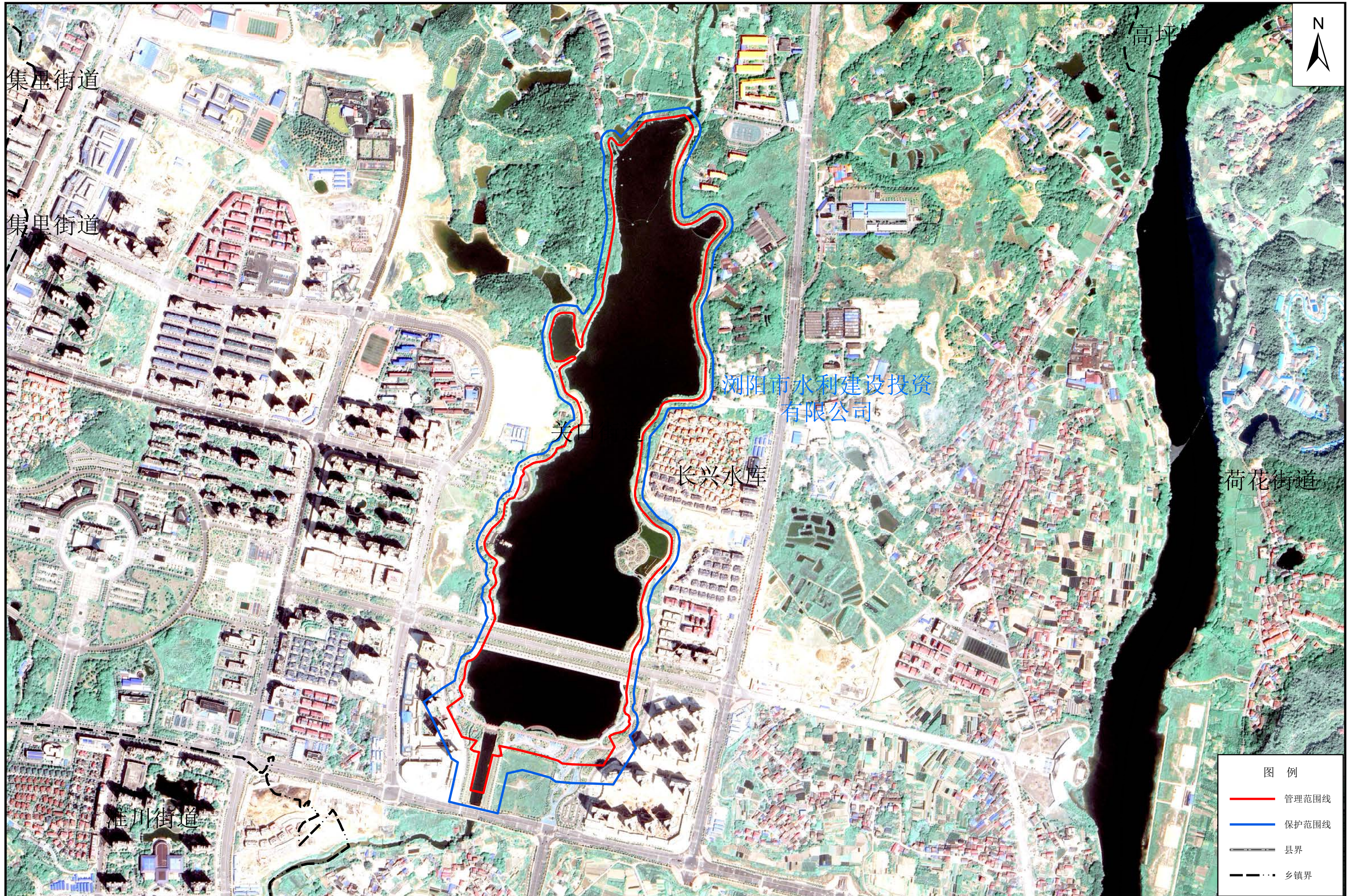












**湖南省 浏阳市**  
**大中型及重点小型水利工程管理与保护范围划界成果图集**  
**第二册：水闸工程**

批准单位：浏阳市人民政府

审核单位：长沙市水利局

长沙市自然资源和规划局

审查单位：浏阳市水利局

浏阳市自然资源局

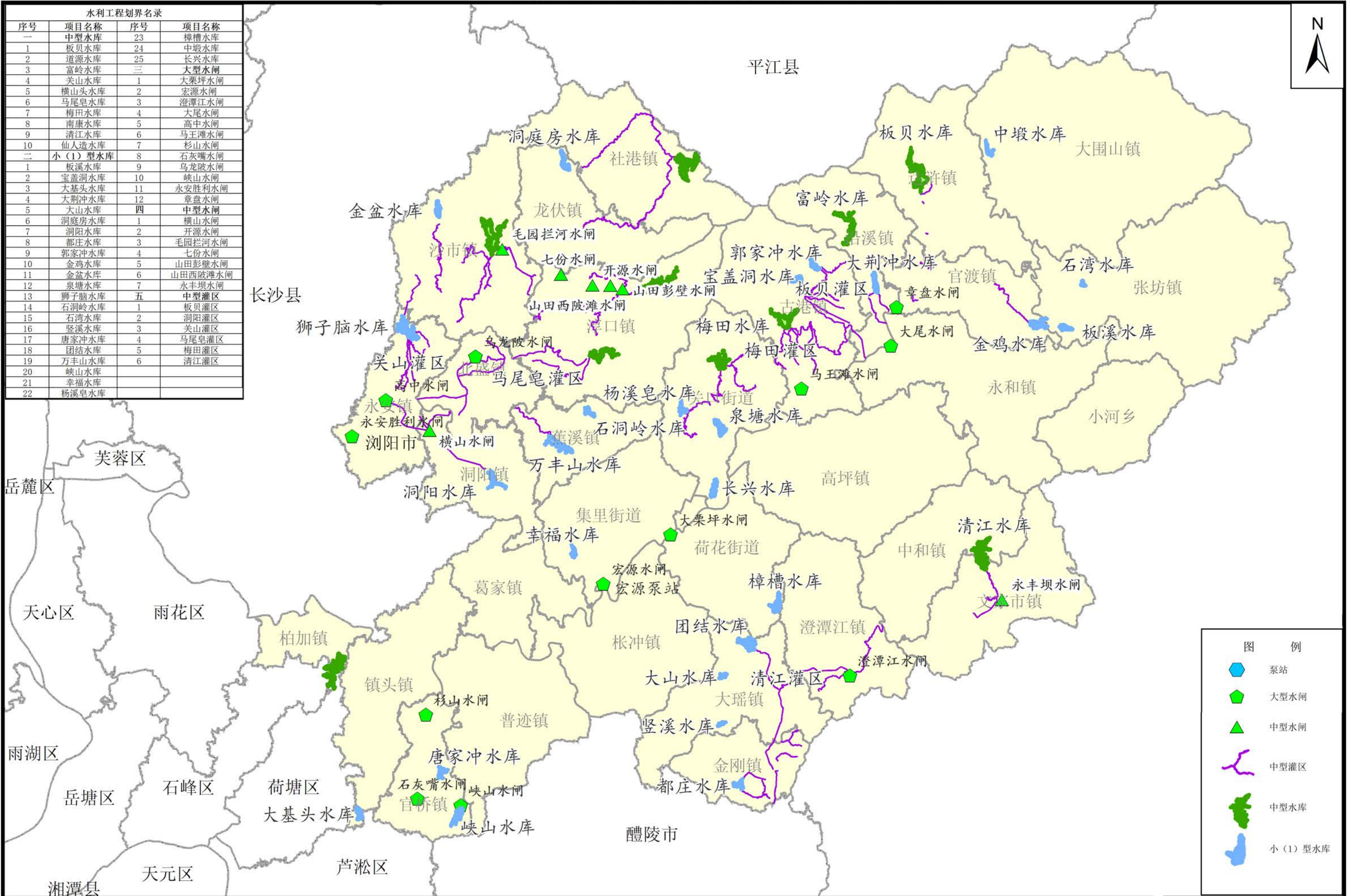
编制单位：湖南省第三测绘院

二〇二一年七月





# 浏阳市大中型及重点小型水利工程分布图



水利工程划界名录			
序号	项目名称	序号	项目名称
一	中型水库	23	樟槽水库
1	板贝水库	24	中墩水库
2	道源水库	25	长兴水库
3	富岭水库	三	大型水闸
4	关山水库	1	大栗坪水闸
5	横山头水库	2	宏源水闸
6	马尾皂水库	3	澄潭江水闸
7	梅田水库	4	大尾水闸
8	南康水库	5	高中水闸
9	清江水库	6	马王滩水闸
10	仙人造水库	7	杉山水闸
二	小(1)型水库	8	石灰嘴水闸
1	板溪水库	9	乌龙破水闸
2	宝盖洞水库	10	峡山水闸
3	大基头水库	11	永安胜利水闸
4	大荆冲水库	12	章盘水闸
5	大山水库	四	中型水闸
6	洞庭房水库	1	横山水闸
7	洞阳水库	2	开源水闸
8	都庄水库	3	毛园拦河水闸
9	郭家冲水库	4	毛园拦河水闸
10	金鸡水库	5	山田彭壁水闸
11	金盆水库	6	山田西陵水闸
12	泉塘水库	7	永丰坝水闸
13	狮子脑水库	五	中型灌区
14	石洞岭水库	1	板贝灌区
15	石湾水库	2	洞阳灌区
16	竖溪水库	3	关山灌区
17	唐家冲水库	4	马尾皂灌区
18	团结水库	5	梅田灌区
19	万丰山水库	6	清江灌区
20	峡山水库		
21	幸福水库		
22	杨溪皂水库		

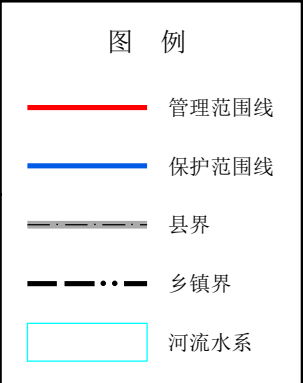






图 例	
	管理范围线
	保护范围线
	县界
	乡镇界
	河流水系



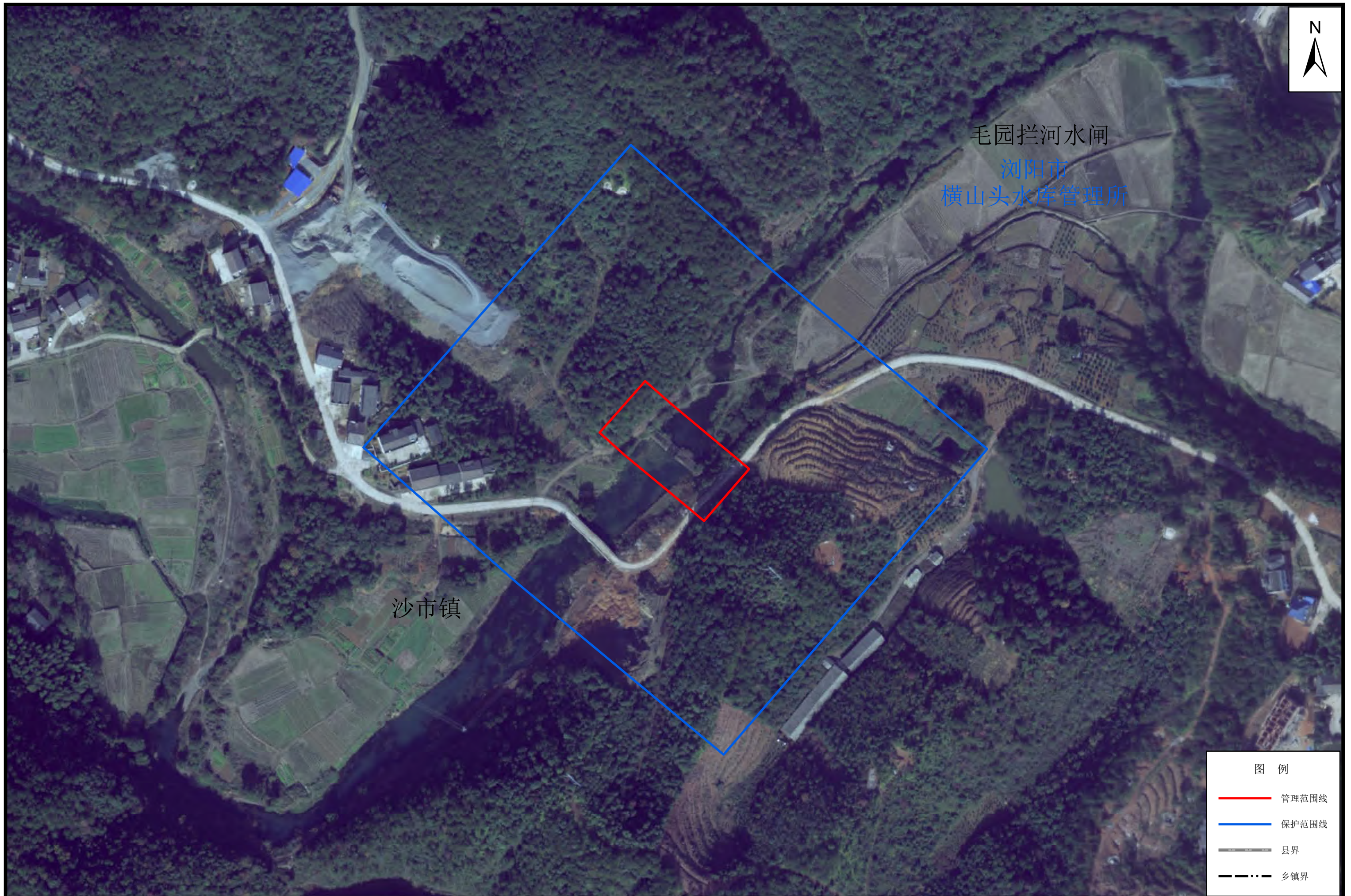




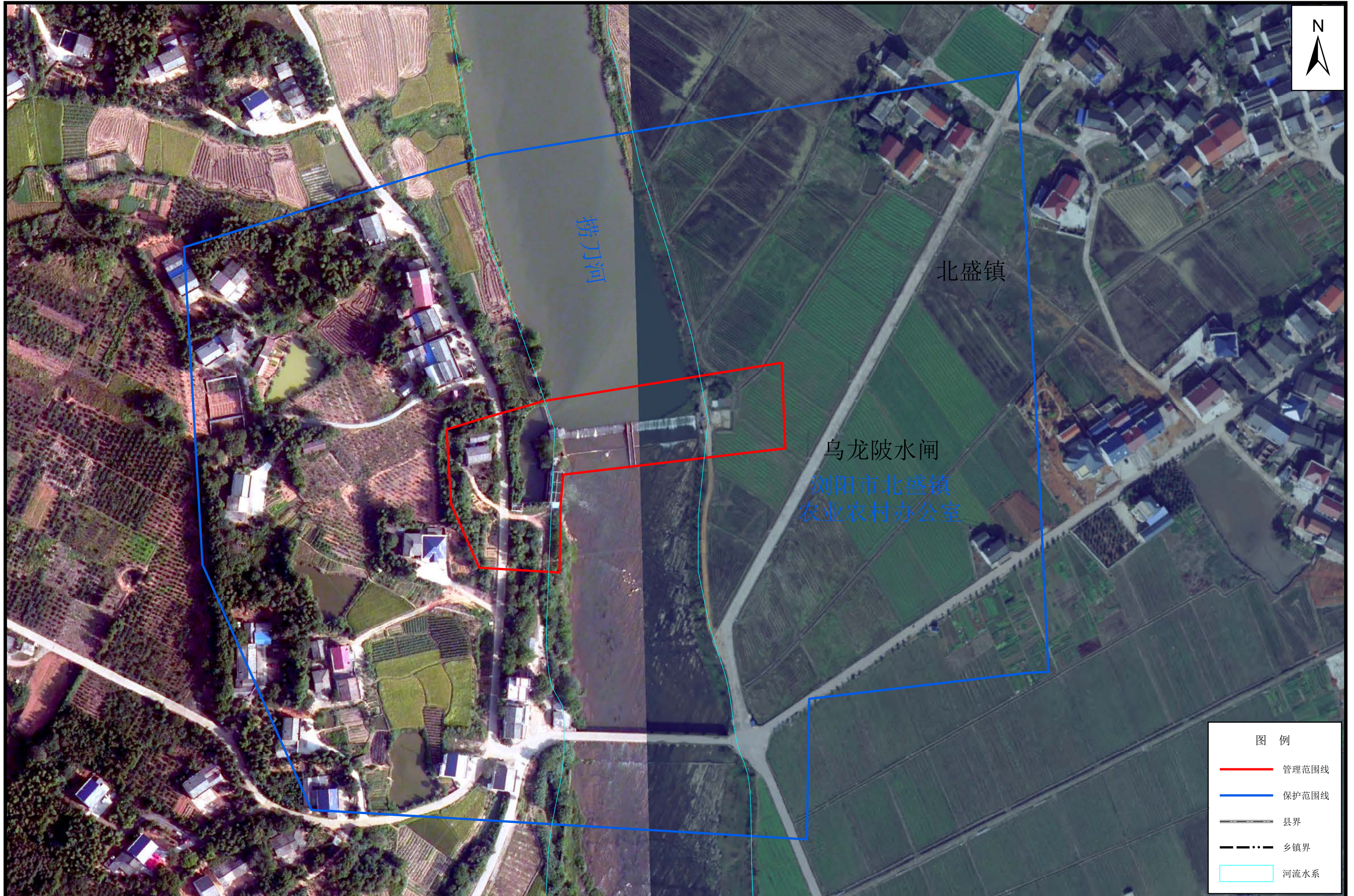


























图例

	管理范围线
	保护范围线
	县界
	乡镇界





**湖南省 浏阳市**  
**大中型及重点小型水利工程管理与保护范围划界成果图集**  
**第三册：灌区工程**

批准单位：浏阳市人民政府

审核单位：长沙市水利局

长沙市自然资源和规划局

审查单位：浏阳市水利局

浏阳市自然资源局

编制单位：湖南省第三测绘院

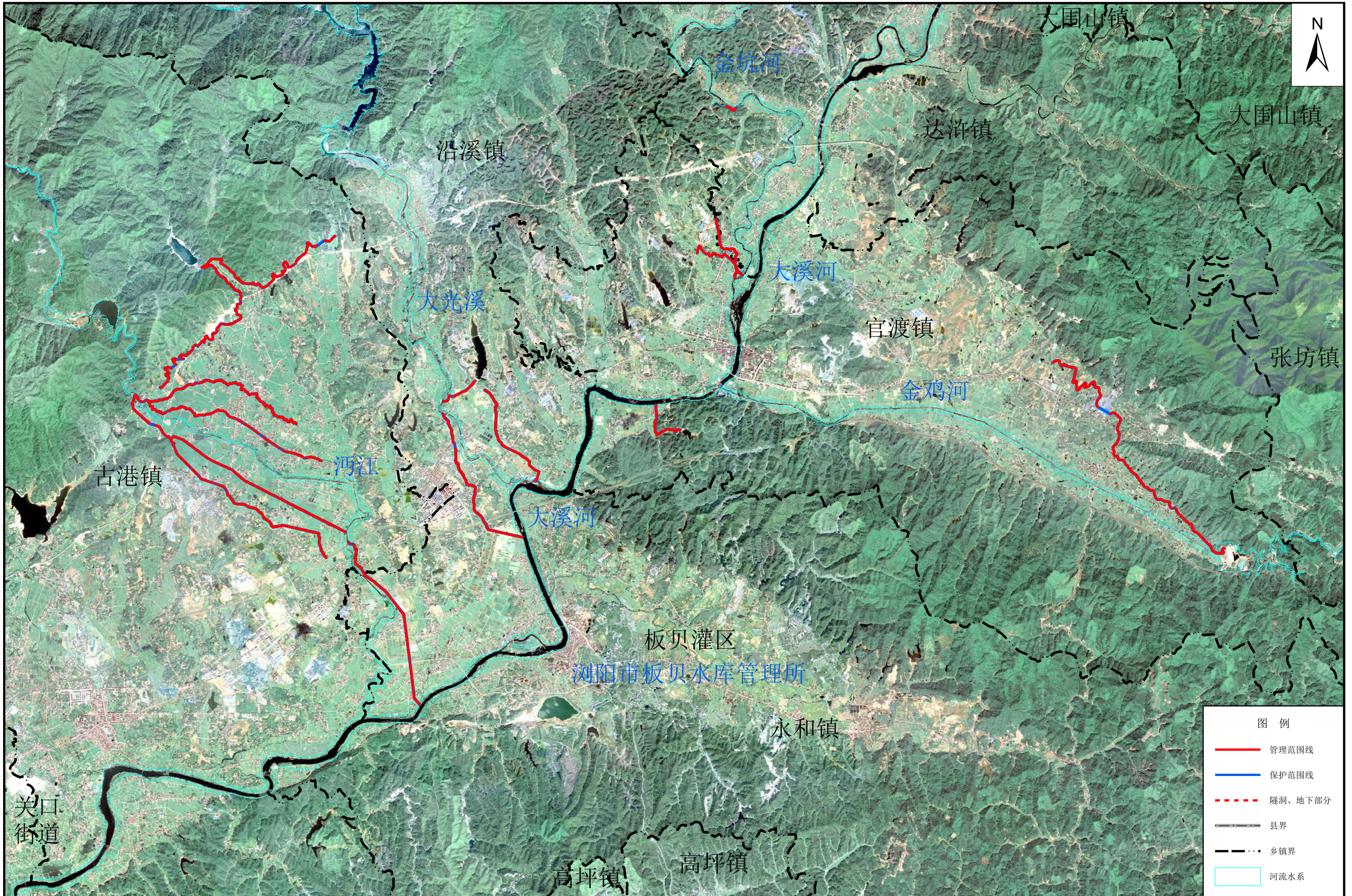
二〇二一年七月

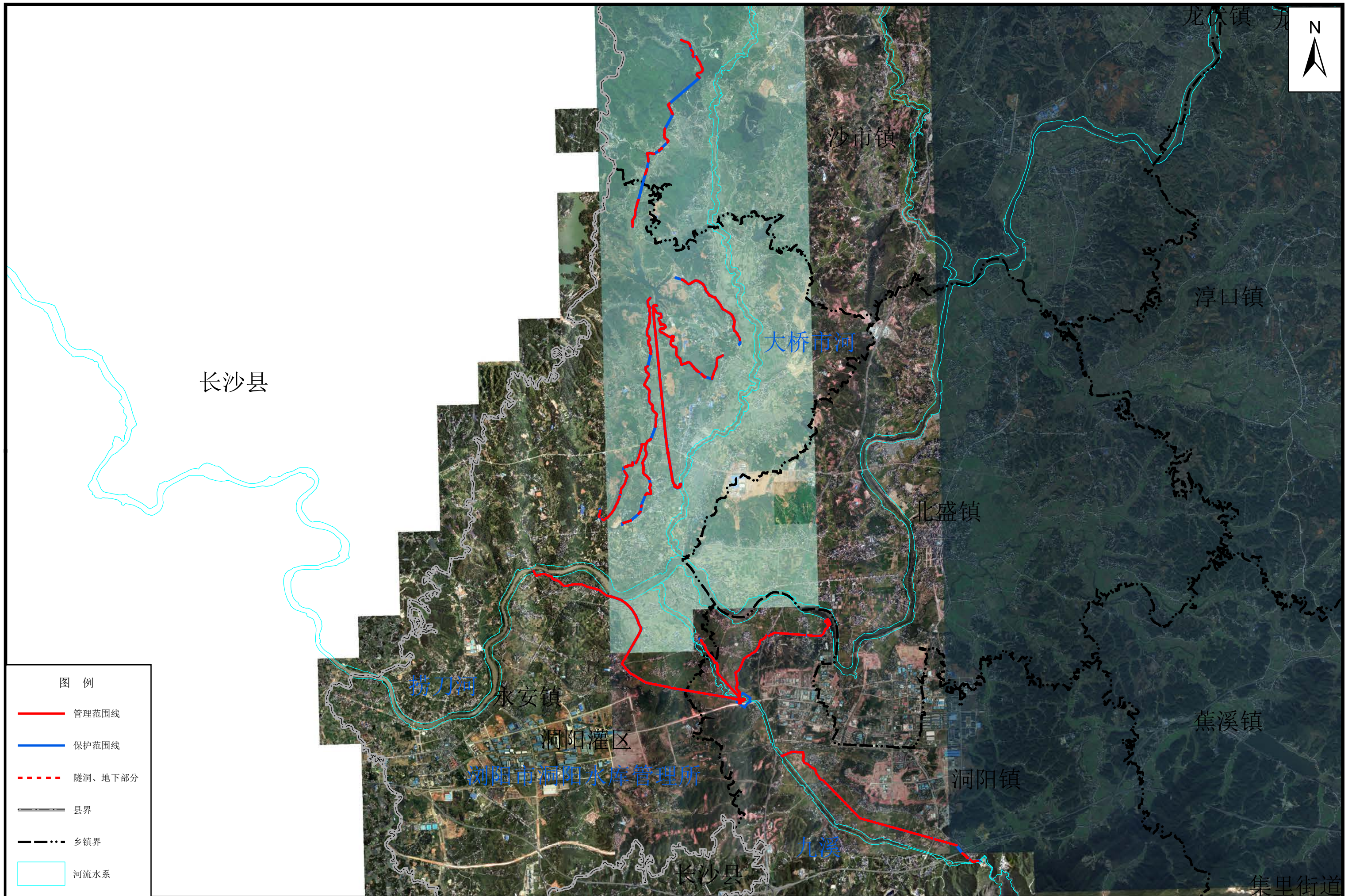


# 浏阳市大中型及重点小型水利工程分布图

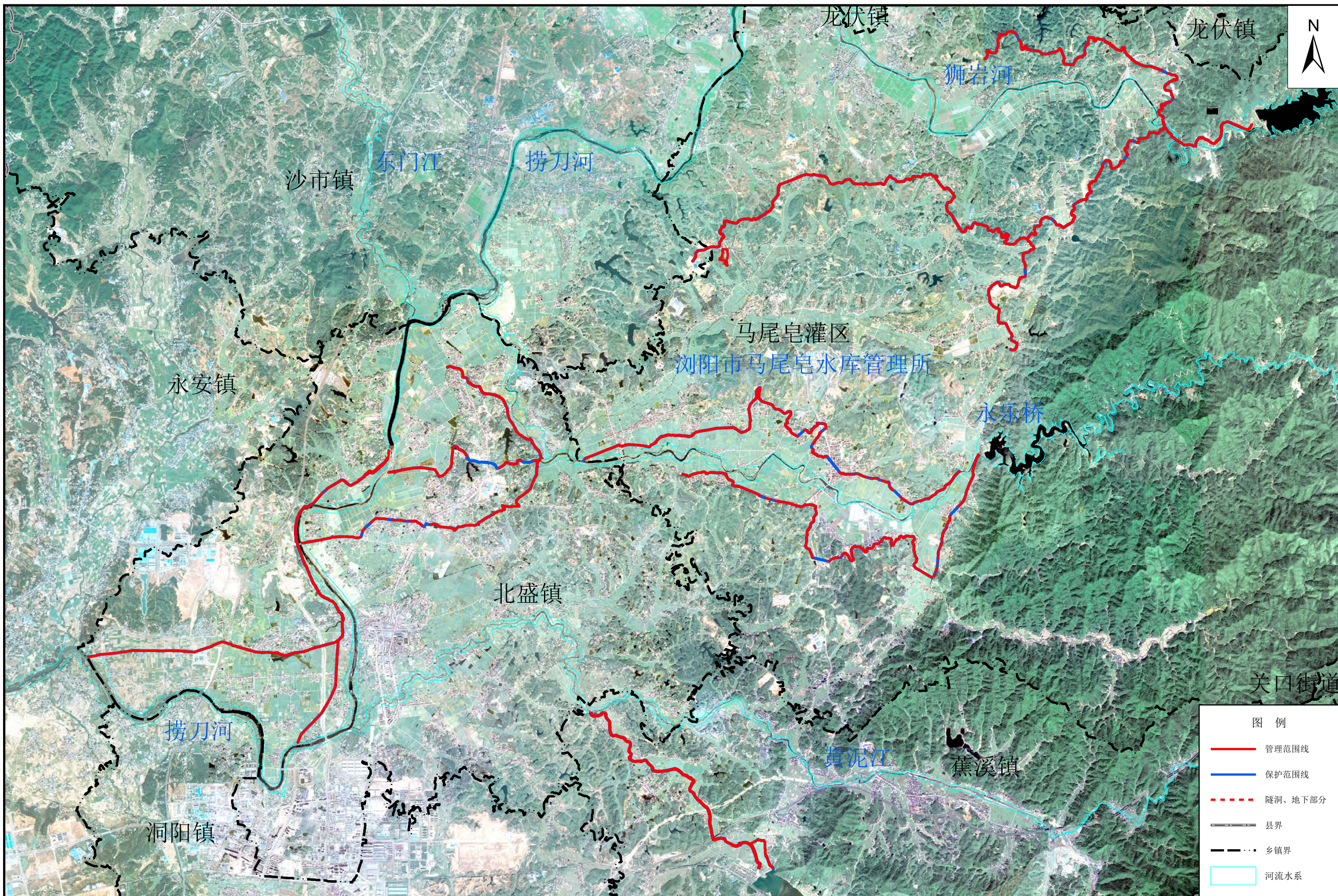


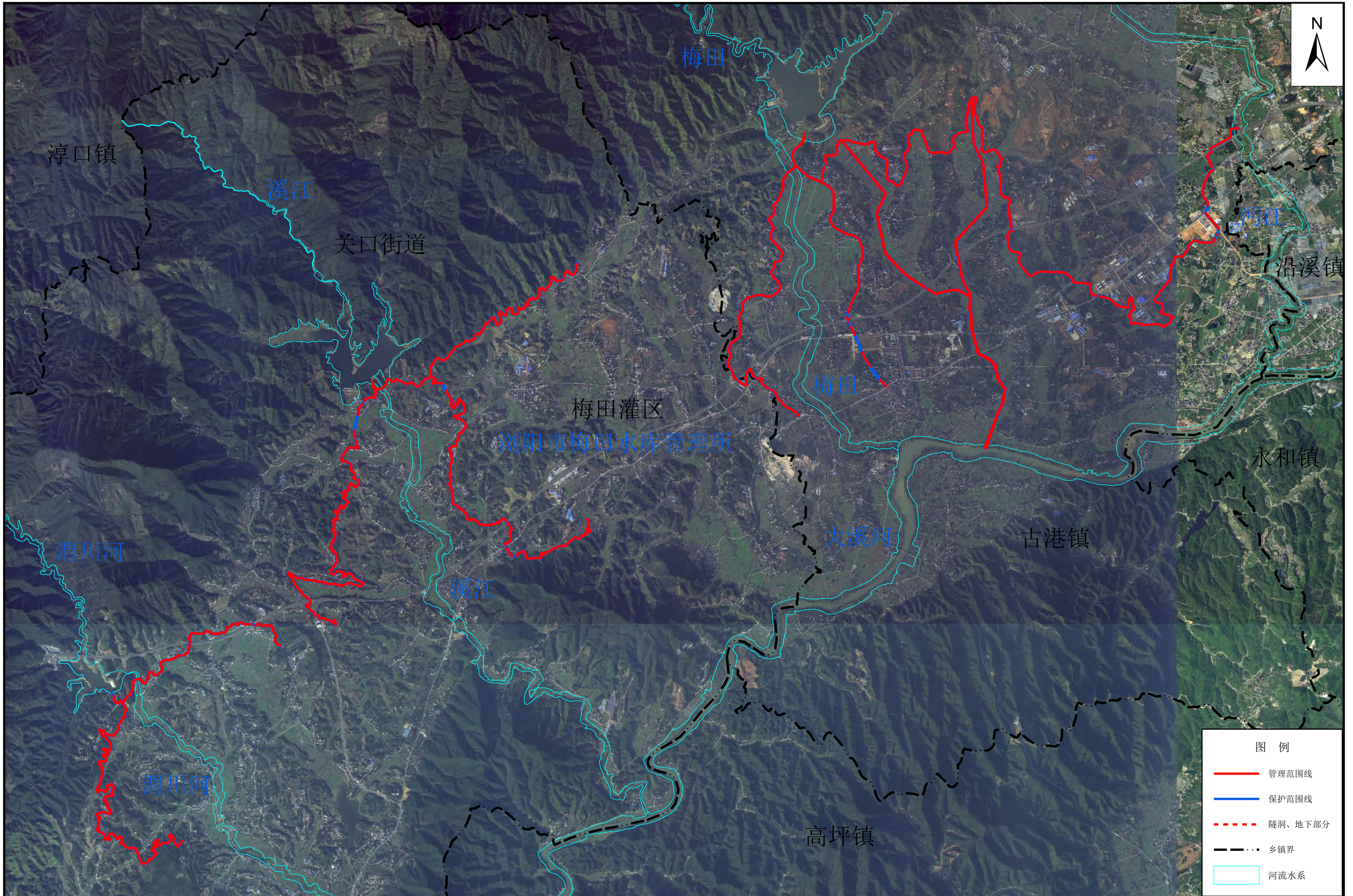












- 图例
- 管理范围线
  - 保护范围线
  - - - 隧洞、地下部分
  - · - · 乡镇界
  - 河流水系

