

Wegwijzer - Itinéraire

	km +	km -	39 km/h	41 km/h	43 km/h
Oost-Vlaanderen					
Gent					
<p>Officieuze Start</p> <p>↑ Emile Clauslaan (N60), ↑ Krijgslaan (N60), ↑ Krijgslaan (N60), ↑ De Sterre (N60), ↑ Oudenaardsesteenweg (N60), ↑ Oudenaardsesteenweg (N60)</p>	-7.4		11:00	11:00	11:00
<p>Zwijnaarde</p> <p>↑ Grote Steenweg-Noord (N60), ↑ Grote Steenweg-Noord (N60), ↑ Tramstraat (N469), ↑ Adolphe Della Faillelaan, ↑ (E17), ↑ Adolphe Della Faillelaan</p>	-4.6		11:08	11:08	11:09
Merelbeke					
Merelbeke					
<p>↑ Zwijnaardsesteenweg (N469), ↑ Hundelgemsesteenweg (N444)</p>	-1.8		11:12	11:12	11:13
<p>Officiële Start - Na 7,4km neutralisatie thv KBC</p> <p>↑ Hundelgemsesteenweg (N444), ↓ Poelstraat</p>	0.0	207.3	11:15	11:15	11:15
Bottelare					
<p>↑ Poelstraat</p>	2.6	204.7	11:19	11:19	11:19
Oosterzele					
Moortsele					
<p>↑ Vijverstraat, ↑ Moortselestraat</p>	4.0	203.3	11:21	11:21	11:21
Scheldewindeke					
<p>↑ Moortselestraat, ⚠ 122/95 (11h25 en 11h38), ↑ Van Thorenburghlaan, ↑ Spiegel, ↑ Windekouter (N415)</p>	5.4	201.9	11:23	11:23	11:23
Oosterzele					
<p>↑ Windekouter (N415), ↑ Dorp N415, ↑ Dorp (N415), ↓ Groenweg, ↑ Geraardsbergsesteenweg (N456a), ↑ Geraardsbergsesteenweg (N415), ↑ Houtemstraat (N415), ↑ Houtemstraat</p>	7.7	199.6	11:27	11:26	11:26
Sint-Lievens-Houtem					
<p>↑ Bruisbeke, ↑ Wettersesteenweg (N462), ↑ Monseigneur Meulemansstraat (N462), ↑ Paardenmarkt (N462), ↑ Marktplein (N462), ↑ Polbroek (N462), ↑ Espenhoek (N462)</p>	11.5	195.8	11:33	11:32	11:31
Zottegem					
Oombergen					
<p>↑ Oombergenstraat (N462), ↑ Steenweg op Aalst (N46)</p>	15.7	191.6	11:39	11:38	11:37
Elene					
<p>↑ Oudenaardsesteenweg (N46)</p>	18.2	189.1	11:43	11:42	11:40
Oosterzele					
Balegem					
<p>↑ Oudenaardsesteenweg (N46), ⚠ 122/76 (11h27 en 11h35), ↑ Houte</p>	18.2	189.1	11:43	11:42	11:40
Zottegem					
Velzeke-Ruddershove					
<p>↑ Provinciebaan (N46)</p>	19.1	188.2	11:44	11:43	11:42
<p>Litter Zone</p> <p>↑ Provinciebaan (N46)</p>	22.7	184.6	11:50	11:48	11:47
Zwalm					
Hundelgem					
<p>↑ Hundelgemsebaan (N46)</p>	22.8	184.5	11:50	11:48	11:47
Munkzwalm					
<p>↑ Hoofd (N46)</p>	24.4	182.9	11:53	11:51	11:49
Beerlegem					
<p>↑ Latemdreef (N46)</p>	24.7	182.6	11:53	11:51	11:49
Paulatem					
<p>↑ Latemdreef (N46)</p>	25.1	182.2	11:54	11:52	11:50



Zaterdag 25 februari - Samedi 25 février 2023
Omloop Het Nieuwsblad
Eliterenners - Coureurs Elite

Wegwijzer - Itinéraire

	km +	km -	39 km/h	41 km/h	43 km/h
Sint-Maria-Latem ↑ Latemdreef (N46)	33.1	174.2	12:06	12:03	12:01
Nederzwalm-Hermelgem ↑ Latemdreef (N46), ↻ Stationstraat	27.8	179.5	11:58	11:56	11:54
Sint-Denijs-Boekel ↑ Stationsstraat, ⚠ 89/63 (Geen verkeer), ↑ Heufkensstraat, ↻ Heufkensstraat, ↻ Vredesplein, ↻ Franskouter	29.8	177.5	12:01	11:59	11:57
Sint-Blasius-Boekel ↑ Franskouter, ↻ Rijkeleie, ↻ Boekelbaan (N454)	32.4	174.9	12:05	12:02	12:00
Horebeke					
Sint-Maria-Horebeke ↻ Meersestraat	34.1	173.2	12:07	12:05	12:03
Sint-Kornelis-Horebeke ↑ Meersestraat, ↻ Haaghoek	35.6	171.7	12:10	12:07	12:05
⚡ Haaghoek ⚡ (2000m) ↑ Haaghoek	36.2	171.1	12:11	12:08	12:05
Brakel					
Zegelsem ↑ Haaghoek, ↻ Leberg	37.3	170.0	12:12	12:10	12:07
⚡ Helling / Côte 1: Leberg 950m - Gem 4,2% - Max 13,8% ↻ ↻ Pottenberg	39.2	168.1	12:15	12:12	12:10
Elst ↑ Pottenberg, ↻ Gentsestraat (N415), ↻ Gentsestraat, ↻ ↻ Oudenaardsestraat (N8)	39.6	167.7	12:16	12:13	12:10
Zegelsem ↑ Oudenaardsestraat (N8)	41.5	165.8	12:19	12:16	12:13
Horebeke					
Sint-Kornelis-Horebeke ↑ Heerweg (N8)	43.5	163.8	12:22	12:19	12:16
Sint-Maria-Horebeke ↑ Heerweg (N8)	44.3	163.0	12:23	12:20	12:17
Oudenaarde					
Mater ↑ Hauwaart (N8), ↑ Geraardsbergenstraat (N8)	45.7	161.6	12:25	12:22	12:19
Volkegem ↑ Geraardsbergenstraat (N8)	48.1	159.2	12:29	12:25	12:22
Edelare ↑ Kerzelare (N8), ↑ Edelareberg (N8)	48.9	158.4	12:30	12:27	12:23
Leupegem ↑ Leupegemstraat (N8), ↻ Diependale	51.2	156.1	12:34	12:30	12:26
Oudenaarde ↑ Diependale, ↑ Doornikstraat, ↻ J.J. Raepsaetplein, ↻ Remparden, ↻ ↻ Bergstraat, ⚠ (Bovenschede), ↑ Tussenbruggen, ↑ Krekelput, ↻ Jezuietenplein, ↻ Gentiel Antheunisplein, ↑ Woeker, ↑ Achter de Wacht, ↑ Wijngaardstraat, ↻ Tacambaroplein, ↑ Beverestraat	51.8	155.5	12:35	12:31	12:27
Bevere ↑ Beverestraat, ↻ ↻, ↑ Beverestraat, ↻ Wortegemstraat	53.6	153.7	12:38	12:34	12:30
Wortegem-Petegem					
Moregem ↑ Oudenaardseweg	55.9	151.4	12:41	12:37	12:33



Zaterdag 25 februari - Samedi 25 février 2023
Omloop Het Nieuwsblad
Eliterenners - Coureurs Elite

Wegwijzer - Itinéraire

	km +	km -	39 km/h	41 km/h	43 km/h
Wortegem ↑ Oudenaardseweg, → Kruishoutemseweg (N494)	58.3	149.0	12:45	12:40	12:36
Litter Zone ↑ Kruishoutemseweg (N494)	61.6	145.7	12:50	12:45	12:41
Kruisem					
Nokere ↑ Anzegemsesteenweg (N494)	62.0	145.3	12:50	12:46	12:42
Kruishoutem ↑ Anzegemsesteenweg (N494), ↺ ↻ Hoogstraat (N494), ↺ ↻ Markt (N437), ↑ Kerkstraat (N437), → Kasteelstraat (N437)	63.9	143.4	12:53	12:49	12:44
Lozer ↑ Kasteelstraat (N437), ↻ Ouwegemsesteenweg (N435)	67.8	139.5	12:59	12:54	12:50
Ouwegem ↑ Ouwegemsesteenweg (N435), ↻ Ouwegemstraat, ↻ Ouwegemstraat, ↻ Nerethstraat, ↺ ↻ Huisgaverstraat, ↺ ↻ Hooghuisgaverstraat, → Deinsebaan (N35)	70.4	136.9	13:03	12:58	12:53
Gavere					
Asper ↻ Gentsebaan (N60)	76.6	130.7	13:13	13:07	13:02
Nazareth					
Eke ↑ Nieuwe Steenweg (N60), 🚲, ↑ Nieuwe Steenweg (N60), → Grenadierslaan (N452)	77.6	129.7	13:14	13:09	13:03
Gavere					
Semmerzake ↑ Grenadierslaan (N452), ↑ Dorpstraat, ↺ ↻ Dorpstraat	80.3	127.0	13:19	13:13	13:07
Vurste ↑ Leenstraat, → Gentweg, ↻ Wannegatstraat	82.8	124.5	13:22	13:16	13:11
Merelbeke					
Schelderode ↑ Wannegatstraat	86.1	121.2	13:28	13:21	13:15
Gavere					
Baaigem ↑ Baaigemstraat, ↻ Baaigemstraat, ↑ Bosstraat	86.5	120.8	13:28	13:22	13:16
Oosterzele					
Scheldewindeke ↑ Gaverse Steenweg, ↺ ↻ Lange Munte (N415)	89.4	117.9	13:33	13:26	13:20
🏔️ Lange Munte 🏔️ (2500m) ↑ Lange Munte (N415)	93.2	114.1	13:38	13:31	13:25
Gavere					
Dikkelvenne ↑ Staatsbaan (N415), ↑ Provinciebaan (N415), ↻ Provinciebaan (N415)	95.1	112.2	13:41	13:34	13:28
Zwalm					
Beerlegem ↑ Beerlegemsebaan (N415), ↺ ↻ Beerlegemsebaan (N415), → Latemdreef (N46)	96.2	111.1	13:43	13:36	13:29
Sint-Maria-Latem ↑ Latemdreef (N46)	99.2	108.1	13:48	13:40	13:33
Nederzwalm ↑ Latemdreef (N46), ↺ ↻ Hoogstraat (N46)	101.9	105.4	13:52	13:44	13:37
Oudenaarde					



Zaterdag 25 februari - Samedi 25 février 2023
 Omloop Het Nieuwsblad
 Eliterenners - Coureurs Elite

Wegwijzer - Itinéraire

	km +	km -	39 km/h	41 km/h	43 km/h
Welden ↑ Weldenstraat (N46)	102.8	104.5	13:53	13:45	13:38
Litter Zone ↑ Nederenamestraat (N46)	104.8	102.5	13:56	13:48	13:41
Bevoorrading ↑ Nederenamestraat (N46)	104.9	102.4	13:56	13:49	13:41
Litter Zone ↑ Nederenamestraat (N46)	105.3	102.0	13:57	13:49	13:42
Nederename ↑ Nederenamestraat (N46)	105.4	101.9	13:57	13:49	13:42
Ename ↑ Abdijstraat (N46), ← Beaucarnestraat (N441), ↑ Zwijndries (N441), ↑ Kattenberg (N441)	107.0	100.3	14:00	13:52	13:44
Helling / Côte 2: Kattenberg 900m - Gem 5,6% - Max 10,3% - (1200m) ↑ Kattenberg (N441)	108.7	98.6	14:02	13:54	13:47
Mater ↑ Natendries (N441)	108.8	98.5	14:02	13:54	13:47
Volkegem ↑ Holleweg (N441)	109.5	97.8	14:04	13:55	13:48
Holleweg (1500m) ↑ Holleweg (N441)	109.5	97.8	14:04	13:55	13:48
Mater ↑ Holleweg (N441), ← Hauwaart (N8)	110.4	96.9	14:05	13:57	13:49
Horebeke					
Sint-Maria-Horebeke ↑ Heerweg (N8), ← Bovenstraat	112.8	94.5	14:09	14:00	13:52
Sint-Kornelis-Horebeke ↑ Bovenstraat, → Haaghoek	114.0	93.3	14:10	14:02	13:54
Haaghoek (2000m) ↑ Haaghoek	115.2	92.1	14:12	14:04	13:56
Brakel					
Zegelsem ↑ Haaghoek, ← Leberg	116.4	90.9	14:14	14:05	13:57
Helling / Côte 3: Leberg 950m - Gem 4,2% - Max 13,8% ↑ Pottenberg	118.3	89.0	14:17	14:08	14:00
Elst ↑ Pottenberg, ← Gentsestraat (N415),	118.7	88.6	14:18	14:09	14:01
Zwalm					
Sint-Blasius-Boekel ↑ Hooglaan (N415), ↑ Zuidlaan (N415)	120.3	87.0	14:20	14:11	14:03
Roborst → Borstekouterstraat, ↑ Borstekouterstraat (380m), ↑ Borstekouterstraat, ⚠ 89/52 (Geen verkeer)	122.3	85.0	14:23	14:14	14:06
Zottegem					
Velzeke-Ruddershove ↑ Paddestraat	124.2	83.1	14:26	14:17	14:08
Paddestraat (2300m) ↑ Paddestraat, ↑ Romeinsplein, ↑ Beugelstraat,	124.4	82.9	14:26	14:17	14:09



Zaterdag 25 februari - Samedi 25 février 2023
 Omloop Het Nieuwsblad
 Eliterenners - Coureurs Elite






Wegwijzer - Itinéraire

	km +	km -	39 km/h	41 km/h	43 km/h
Strijpen ⬆ Beugelstraat, ⬆ Strijpenplein, ⬆ Strijpenplein (N454), ⬆ Rijkestraat (N454), ⚠ 89/50 (Geen verkeer), ⬆ Rijkestraat (N454)	128.3	79.0	14:32	14:23	14:14
Zwalm Roborst ⬆ Zottegemsesteenweg (N454), ⬆ Sint-Annastraat	130.6	76.7	14:36	14:26	14:17
Rozebeke ⬆ Sint-Annastraat, ⬆ Rozebekeplein, ⬆ Rozebekeplein, ⬆ Boembeekstraat	132.0	75.3	14:38	14:28	14:19
Brakel Michelbeke ⬆ Boembeke	133.8	73.5	14:41	14:31	14:22
Zottegem Sint-Goriks-Oudenhove ⬆ Langendries	133.9	73.4	14:41	14:31	14:22
⚠ Helling / Côte 4: Hostellerie 1275m - Gem 5.1% - Max 9% ⬆ Langendries, ⬆ Langendries, ⬆ Sint-Goriksstraat	135.3	72.0	14:43	14:33	14:24
Sint-Maria-Oudenhove ⬆ Oudenhovenstraat, ⬆ Brakelstraat (N462)	136.5	70.8	14:45	14:35	14:26
Brakel Michelbeke ⬆ Kasteeldreef (N462)	138.1	69.2	14:47	14:37	14:28
Nederbrakel ⬆ Molenberg (N462), ⬆ Moriaanstraat (N462), ⬆ Watermolenstraat (N462), ⬆ Driehoeksstraat, ⬆ Kerkhofstraat, ⬆ Valkenbergstraat	139.4	67.9	14:50	14:39	14:30
⚠ Helling / Côte 5: Valkenberg 540m - Gem 8,1%, Max 12,8% ⬆ Twaalfbunderstraat, ⬆ Gentsestraat (N415), ⬆ Oudenaardsestraat (N8)	143.2	64.1	14:55	14:45	14:35
Zegelsem ⬆ Oudenaardsestraat (N8)	145.1	62.2	14:58	14:47	14:37
🗑 Litter Zone ⬆ Oudenaardsestraat (N8)	146.6	60.7	15:01	14:50	14:40
Horebeke Sint-Kornelis-Horebeke ⬆ Heerweg (N8)	147.0	60.3	15:01	14:50	14:40
Sint-Maria-Horebeke ⬆ Heerweg (N8)	147.9	59.4	15:03	14:51	14:41
Oudenaarde Mater ⬆ Hauwaart (N8), ⬆ Holleweg (N441)	149.3	58.0	15:05	14:53	14:43
🏞 Holleweg 🏞 (650m) ⬆ Holleweg (N441)	151.1	56.2	15:07	14:56	14:46
Volkegem ⬆ Holleweg (N441), ⬆ Rogier van Brakelstraat, ⬆ De La Kethulleplein, ⬆ 50m, ⬆ Volkegemberg, ⬆ Wolvenberg	151.7	55.6	15:08	14:57	14:47
⚠ Helling / Côte 6: Wolvenberg 645m - Gem. 7,9% - Max. 17,3% ⬆ Wolvenberg, ⬆ Natendries (N441)	153.7	53.6	15:11	15:00	14:49

Wegwijzer - Itinéraire

	km +	km -	39 km/h	41 km/h	43 km/h
Mater ↑ Natendries (N441), → Blote, → Boskant, ↻ Casterstraat, ↻ Bronstraat, → Zwadderkotstraat, → Kerkgate	153.7	53.6	15:12	15:00	14:50
Kerkgate (1400m) ↑ Kerkgate, ↑ Materplein, ← Keirestraat, ← Jagerij	157.3	50.0	15:17	15:05	14:55
Jagerij (800m) ↑ Jagerij, ↑ Tissenhove, → Bruul, ↻ Duisbeke, ↻ Meerhem, ↻ Smarre	159.9	47.4	15:21	15:09	14:58
Horebeke Sint-Maria-Horebeke ↑ Smarren, ← Molenberg	165.3	42.0	15:29	15:17	15:06
Zwalm Sint-Denijs-Boekel ↑ Molenberg	165.8	41.5	15:30	15:18	15:06
Helling / Côte 7: Molenberg 463m - Gem. 7% - Max. 14,2% - (300m) ↻ Wijlegem, ↻ Franskouter, ↻ Rijkeleie, ↻ Boekelbaan (N454)	166.1	41.2	15:31	15:18	15:07
Sint-Blasius-Boekel ↑ Boekelbaan (N454)	166.9	40.4	15:32	15:19	15:08
Horebeke Sint-Maria-Horebeke ← Meersestraat	168.6	38.7	15:34	15:22	15:10
↻ ↑ Meersestraat, ← Haaghoek, ↻ Haaghoek (2000m) ↑ Haaghoek	170.6	36.7	15:38	15:25	15:13
Brakel Zegelsem ↑ Haaghoek, ← Leberg	171.8	35.5	15:39	15:26	15:15
Helling / Côte 8: Leberg 950m - Gem 4,2% - Max 13,8% ↻ Pottenberg	173.6	33.7	15:42	15:29	15:17
Elst ↑ Pottenberg, ↑ Lepelstraat, ↻ ↑ Lepelstraat	174.0	33.3	15:43	15:30	15:18
Michelbeke ↑ Lepelstraat, ↻ Guido Gezellelaan, ← Groenstraat, ↑ Riedeplein, ↑ Berendries	175.2	32.1	15:45	15:31	15:19
Helling / Côte 9: Berendries 940m - Gem. 7% - Max. 12,3% ↻ Kasteeldreef (N462), ↻ Elverenberg, ← Vossenholstraat	177.7	29.6	15:48	15:35	15:23
Zottegem Sint-Maria-Oudenhove ↑ Vossensholstraat	179.6	27.7	15:51	15:38	15:26
Helling / Côte 10: Elverenberg - Vossenhol 1268m - Gem. 3.6% - Max. 9% ↑ Vossensholstraat, ↑ Vijfstraat, ↻ Bonte, ← Lammerstraat	180.1	27.2	15:52	15:39	15:26
Lierde St- Maria-Lierde ↑ Lammerstraat, ↻ Eikemolen, ↻ Eikemolen, ↑ Hoogstraat	181.7	25.6	15:55	15:41	15:29
St-Martens-Lierde ↑ Hoogstraat, ↻ Hoogstraat, ↻ Kloosterstraat, ↻ Opstaldries	182.9	24.4	15:56	15:43	15:30
Deftinge ↑ Wassegemstraat, ↑ Kerkstraat, ↑ Geraardsbergsestraat	185.4	21.9	16:00	15:46	15:34

Wegwijzer - Itinéraire

	km +	km -	39 km/h	41 km/h	43 km/h
 Litter Zone ↑ Geraardsbergestraat	187.5	19.8	16:03	15:49	15:37
Geraardsbergen					
Goeferdinge ↑ Hazelaarstraat, ↕ Oudenaardsestraat (N493)	188.1	19.2	16:04	15:50	15:37
Geraardsbergen ↑ Oudenaardsestraat (N493), ↑ Oudenaardsestraat (N493), ↑ Oudenaardsestraat, ↑ Grotestraat, ▲ (Dender), ↑ Brugstraat, ↑ Markt, ↕ Markt, ↗ Markt, ↖ Vesten, ↗ Oudebergstraat (Volgers: ↑ ↗ ↗ Oude Steenweg), ↑ Muur, ↗ Kapelmuur	189.4	17.9	16:06	15:52	15:39
 Helling / Côte 11: Muur - Kapelmuur 475m - Gem. 9,3% - Max. 19.8% - 🏔️ (475m) ↑ Driepikkel	191.6	15.7	16:10	15:55	15:42
Onkerzele ↑ Driepikkel, ↕ ↗ Oude Steenweg, ↑ Onkerzelestraat, ↗ Brusselsestraat, ↗ ↗ Brusselsestraat, ↗ Brusselsestraat, ↗ Kapellestraat	191.8	15.5	16:10	15:56	15:43
Moerbeke ↑ Bosberg	195.1	12.2	16:15	16:00	15:47
 Helling / Côte 12: Bosberg 980m - Gem. 5,8% - Max. 11% - 🏔️ (400m)	195.5	11.8	16:16	16:01	15:48
Vlaams-Brabant					
Galmaarden ↑ Heirbaan	195.5	11.8	16:16	16:01	15:48
Oost-Vlaanderen					
Geraardsbergen					
Waarbeke ↑ Meidries	197.4	9.9	16:19	16:04	15:51
Nieuwenhove ↑ Diefhoek, ↑ Overraad, ↑ Dorp 🏠, ↑ Nieuwenhovestraat	198.5	8.8	16:20	16:06	15:52
Ninove					
Denderwindeke ↑ Krepelstraat, ↕ ↖ Edingssesteenweg (N255)	200.1	7.2	16:23	16:08	15:54
Meerbeke ↑ Edingssesteenweg (N255)	204.2	3.1	16:29	16:14	16:00
 Litter Zone ↑ Edingssesteenweg (N255)	204.9	2.4	16:30	16:15	16:01
Ninove ↑ Edingssesteenweg (N255), ↖ Leopoldlaan (N8), Volgers: ↗ ↗ Brusselsestraat, ↗ Burchtdam, ↖ Burchtstraat, ↖ Centrumlaan ↑ Elisabethlaan (N8)	206.1	1.2	16:32	16:17	16:03
 Aankomst - Arrivée	207.3	0.0	16:34	16:18	16:04