

902.6  
0-88

**О Т Ч Е Т Ъ**  
**ИМПЕРАТОРСКОЙ**  
**АРХЕОЛОГИЧЕСКОЙ КОММИССИИ**

ЗА 1912 ГОДЪ.

СЪ 100 РИСУНКАМИ.



**ПЕТРОГРАДЪ.**  
ТИПОГРАФІЯ ГЛАВНАГО УПРАВЛЕНІЯ УДѢЛОВЪ.  
Моховая, № 40.  
**1916.**

902.6  
0-88 Отчет Императорской археологической  
комиссии за 1912 год. - Петроград, 1916. -  
131с., ил.  
Зр.

ИЗ КНИГ  
С. П. Григоровы

902.6

# О Т Ч Е Т Ъ

## ИМПЕРАТОРСКОЙ

### АРХЕОЛОГИЧЕСКОЙ КОММИССИИ

ЗА 1912 ГОДЪ.


СЪ 100 РИСУНКАМИ.

ПЕТРОГРАДЪ.  
ТИПОГРАФІЯ ГЛАВНАГО УПРАВЛЕНІЯ УДѢЛОВЪ.  
Моховя, № 40.  
1916.

Печатано по распоряженію Императорской Археологической Коммисіи.

## О Г Л А В Л Е Н І Е.

	Страницы.
<b>Отдѣль I. Производство археологическихъ раскопокъ . . . . .</b>	<b>1— 76</b>
1. Херсонская губернія. Раскопки въ Ольвіи . . . . .	1— 35
2. Таврическая губернія:	
а) Раскопки въ Херсонесѣ . . . . .	36
б) Раскопки въ Керчи . . . . .	36— 40
в) Раскопки въ Алуштѣ . . . . .	40
г) Раскопки Н. И. Веселовскаго . . . . .	40— 47
3. Кубанская область:	
а) Раскопки В. В. Шкорпила . . . . .	48— 50
б) Раскопки Н. И. Веселовскаго . . . . .	50— 59
4. Черноморская губернія . . . . .	59— 61
5. Область войска Донскаго. . . . .	61— 64
6. Кіевская губернія:	
а) Раскопки въ Кіевѣ . . . . .	65— 66
б) Раскопки въ Черкасскомъ уѣздѣ . . . . .	66— 67
7. Подольская губернія . . . . .	67— 68
8. Полтавская губернія . . . . .	68— 70
9. Екатеринославская губернія . . . . .	70— 71
10. Курская губернія . . . . .	71— 72
11. Петроградская губернія . . . . .	72— 73
12. Саратовская губернія . . . . .	73— 75
13. Уфимская губернія . . . . .	75— 76
<b>Отдѣль II. Случайныя находки и пріобрѣтенія . . . . .</b>	<b>77— 95</b>
<b>Отдѣль III. а) Разрѣшеніе ученымъ учрежденіямъ и частнымъ лицамъ производства археологическихъ раскопокъ . . . . .</b>	<b>96—100</b>
б) Разсмотрѣніе вопросовъ о реставраціи, ремонтѣ, сохраненіи и упраздненіи старинныхъ памятниковъ зодчества . . . . .	100
Таблицы распредѣленія древностей . . . . .	116
Указатели . . . . .	117—130



## О т д ѣ л ъ I.

### Производство археологическихъ раскопокъ.

#### 1. Херсонская губернія.

##### а) Раскопки въ Ольвіи.

Членъ Комиссіи Б. В. Фармаковскій продолжалъ въ 1912 г. изслѣдованіе Ольвіи (близъ с. Парутина Одесскаго уѣзда). Сотрудниками Б. В. Фармаковского въ этомъ году были: А. С. Башкировъ, Д. Н. Грищенко, Г. П. Крысинъ, Л. А. Моисеевъ, А. И. Селенгинскій и В. Г. Трушинскій. Обмѣры и нѣкоторые чертежи исполнялъ В. Д. Головъ, другіе чертежи по обмѣрамъ г. Голова были исполнены В. И. Деренкинымъ.

Раскопки производились на мѣстѣ древняго города и въ некрополѣ. Въ городѣ была разслѣдована юго-восточная часть большой площади (В на рис. 1 въ *Отчетъ Имп. Археологической Комиссіи* за 1911 г., стр. 1) въ прирѣчной части Ольвіи, прочія части коей были раскопаны въ 1909—1911 годахъ. Общіе размѣры части площади, разслѣдованной въ 1912 г.,—35 м. съ Ю. на С. и 15 м. съ З. на В. На общемъ планѣ древняго города эта площадь занимаетъ квадраты №№ 36—40, 5, 4, 36<sup>а</sup>—40<sup>а</sup>, 5<sup>а</sup>, 4<sup>а</sup>, 36<sup>б</sup>—40<sup>б</sup> <sup>1)</sup>. Изслѣдованіе показало, что здѣсь жизнь продолжалась безъ перерывовъ во все періоды исторіи Ольвіи, вслѣдствіе чего здѣсь и сохранились остатки городскихъ сооруженій разныхъ періодовъ, находящіеся на разныхъ уровняхъ почвы. Всего оказалось

<sup>1)</sup> Ср. *Отчетъ Имп. Арх. Комм.* за 1909—1910 г., стр. 5 слл.; за 1911 г., стр. 9.  
ОТЧЕТЪ ИМП. АРХЕОЛОГ. КОММ. ЗА 1912 Г.

8 слоевъ. Наибольше сохранными являются остатки 4-го и 5-го слоевъ, какъ и на остальныхъ участкахъ разслѣдованной прибрежной мѣстности. Въ этихъ слояхъ открыто продолженіе на Ю. улицы, сѣверная часть которой была обнаружена въ 1910 году <sup>1)</sup>. По обѣимъ сторонамъ улицы открыты остатки построекъ,—очевидно частныхъ домовъ и сооружений, имѣющихъ къ нимъ отношеніе. Раскопки 1912 года выяснили нѣкоторыя детали насчетъ исторіи дома 4-го и 5-го слоевъ, открытаго въ 1911 году <sup>2)</sup> и находящагося непосредственно къ З. отъ площади, раскопанной въ 1912 г. Обнаруженная въ 1911 г. вымостка изъ голышей (5-го слоя), принадлежавшая полу одного изъ помѣщеній дома, была въ отчетномъ году вся расчищена. Узоръ вымостки, къ сожалѣнію, не можетъ быть установленъ вслѣдствіе крайне плохой сохранности ея. Вымосткою изъ голышей полъ помѣщеній дома былъ украшенъ въ первый его періодъ (5-й слой). Позже (4-й слой) уровень пола былъ повышенъ; пришедшая уже тогда въ ветхость вымостка была засыпана слоемъ земли небольшой толщины, по которому былъ настланъ новый полъ изъ каменныхъ плитъ. Періодъ обновленія дома (4-й слой) вполне соответствуетъ періоду реставраціи дома съ перистилемъ, находящагося непосредственно къ С. отъ дома 1911 г. и открытаго въ 1909—1910 годахъ.

Съ окончаніемъ разслѣдованія въ отчетномъ году юго-восточной части большой сплошной площади, раскопки которой велись съ 1909 года, въ прибрежной части Ольвіи является раскопаннымъ небольшой цѣлый кварталъ древняго города. Въ немъ находятся въ 4—5 слояхъ два большихъ смежныхъ дома, выходящіе на В. на улицу, которая шла въ направленіи съ С. на Ю. На С. отъ домовъ расположена была улица или площадь; на Ю.—улица, поднимавшаяся въ гору (въ верхнюю часть города) въ направленіи на Ю.-З. Мѣстность къ З. отъ домовъ остается еще неразслѣдованной. По другую сторону улицы, находящейся съ восточныхъ сторонъ домовъ, обнаружены также остатки домовъ. Раскопки отчетнаго года съ полной наглядностью выяснили, что только что названные остатки домовъ—последніе, которые еще сохранились на берегу Буга. Все, что

<sup>1)</sup> См. *Отчетъ И. А. К.* за 1909—1910 г., стр. 75 слл.

<sup>2)</sup> См. *Отчетъ И. А. К.* за 1911 г., стр. 4.

находилось отъ нихъ далѣе на В. (т. е., кромѣ остатковъ домовъ, можетъ быть, прибрежныя стѣны города), уничтожено обвалами берега, вызываемыми волнами Буга, и находится въ настоящее время на днѣ рѣки <sup>1)</sup>).

Подъ сооружениями 5-го слоя при раскопкахъ отчетнаго года мѣстами обнаружены были значительные остатки частныхъ домовъ и другихъ сооружений 6-го слоя. Остатки построекъ 6-го слоя были обнаруживаемы и въ прежніе годы на другихъ участкахъ разслѣдованной площади въ прибрежной части Ольвиі. Отъ нижнихъ слоевъ 7-го и 8-го сохранились только ничтожные остатки. Отъ верхнихъ слоевъ въ отчетномъ году, какъ и въ предшествующихъ, обнаружено было тоже немного остатковъ, такъ какъ всѣ верхніе слои (вплоть до верхнихъ пластовъ 4-го слоя включительно) сильно пострадали отъ добыванія здѣсь камня въ новѣйшія времена. Раскопки обнаружили рядъ ямъ, которыя сдѣланы были въ разслѣдованной мѣстности въ новѣйшее время, несомнѣнно, съ цѣлю добыванія здѣсь камня <sup>2)</sup>. Совершенно ничтожны остатки слоевъ 1-го и 2-го. Въ 3-мъ слоѣ оказались мѣстами вымостки, остатки фундаментовъ частныхъ домовъ и нѣсколько вкопанныхъ въ землю пиѳосовъ.

Насыпь города дала, какъ всегда, очень большое количество (1621 номеръ по описи А) находокъ; все это — обычные черепки и обломки большею частью предметовъ обстановки и украшенія домовъ, утвари и т. п. Особенно вылающихся въ какихъ-либо отношеніяхъ предметовъ насыпь города въ отчетномъ году не дала. Императорская Археологическая Коммиссія предполагала <sup>3)</sup> въ *Отчетъ* за 1912 г. опубликовать подробные чертежи развалинъ, открытыхъ въ 1911 и 1912 годахъ, какъ составляющихъ одно цѣлое. Изслѣдованія отчетнаго года выяснили, что было бы цѣлесообразнѣе соединить чертежи площадей, разслѣдованныхъ въ 1911 и 1912 годахъ, съ чертежами площадей, раскопанными въ 1909 и 1910 годахъ, такъ какъ площади, разслѣдованныя въ 1909—1912 годахъ,

<sup>1)</sup> Этимъ именно обстоятельствомъ объясняется то, что со дна рѣки Буга здѣсь часто бывали извлекаемы крестьянами разнаго рода мелкіе предметы древности, по своему характеру совершенно одинаковые съ находками, характерными для насыпи города.

<sup>2)</sup> Новыя ямы обыкновенно, какъ удалось точно установить въ квадратахъ 37, 38 и 39-а, не достигаютъ на 0,50 м. уровня поверхности 4-го слоя. Такимъ образомъ стѣны 4-го слоя, по скольку онѣ не разбирались въ древности (ср. *Отчетъ* И. А. К. за 1909—1910 г., стр. 7), и оказываются цѣлыми до высоты 0,50 м.

<sup>3)</sup> Ср. *Отчетъ* И. А. К. за 1911 г., стр. 8.

даютъ интересную картину жизни цѣлаго квартала города. Вслѣдствіе этого въ отчетѣ за 1912 годъ пока сообщаются результаты, полученные за этотъ годъ, а общій сводъ всего, что было сдѣлано за 1909—1912 г., съ сообщеніемъ дальнѣйшихъ деталей, касающихся всѣхъ открытыхъ сооружений, и съ предложеніемъ ихъ реконструкцій, составить предметъ особой публикаціи, въ настоящее время подготовляемой Б. В. Фармаковскимъ.

Работы въ некрополѣ въ 1912 г. представляли продолженіе работъ предыдущихъ лѣтъ. Производилась дальнѣйшая систематическая раскопка архаического некрополя, расположеннаго на С.-В. отъ древняго города, и былъ раскопанъ одинъ курганъ въ урочищѣ „100 могилъ“, расположенный на В. отъ кургана, разслѣдованнаго въ 1904 г. <sup>1)</sup>.

#### А. Раскопки въ городѣ.

Рисунокъ 1 даетъ представленіе объ отношеніяхъ частей города, разслѣдованныхъ въ 1912 г., къ частямъ, раскопаннымъ въ 1911 г. и въ 1909—1910 годахъ. Въ центрѣ рисунка (а) видна открытая въ 1912 г. вымостка изъ голышей 5-го слоя. Налѣво отъ нея (на З.) находится плитная мостовая дома 4-го слоя, раскопаннаго въ 1911 году (б),




Рис. 1.

направо — кладки домовъ 4-го и 5-го слоевъ (13) и находящаяся подъ ними кладки 6-го слоя (6), открытая въ 1912 г. Выше вымостки а на рисункѣ (къ С.) видны остатки перистилля съ алтаремъ (з) 4-го и 5-го слоевъ и часть улицы съ проходящимъ по ней водо-

<sup>1)</sup> См. *Отчетъ П. А. К.* за 1904 г., стр. 34 слл.



сточнымъ каналомъ (с) тѣхъ же слоевъ, обнаруженные въ 1909—1910 годахъ. Къ С. отъ вымостки *a* и отъ кладокъ 13 и 6 расположены открытая въ 1911 г. кладка 4-го слоя (д) и открытый въ 1912 г. небольшой остатокъ кладки 5-го слоя (32), далѣе водосточный каналъ (12) и плитная мостовая (12а) 4-го слоя, плитная мостовая (е) 3-го слоя, разслѣдованныя въ 1912 г., и остатки дома съ вымосткой изъ кирпичей (жс) 2-го слоя, раскопанныя въ 1911 г. Къ С. отъ плитной мостовой (12а) видно днище пивоса (з), который оказался въ насыпи 1-го слоя (открытъ въ 1911 г.). Къ В. отъ пивоса з обнаружено дно выложенной изъ камня цистерны, принадлежащей 4-му слою (открыта въ 1912 г.). Къ С. отъ нея видны остатки кладокъ домовъ 4-го и 5-го слоевъ (и), открытыхъ въ 1910 г. Какъ и кладки домовъ (13), вполнѣ имъ соответствующія, кладки эти воздвигнуты на остаткахъ фундаментовъ 6-го слоя. Дома, которымъ принадлежали кладки *и* и 13, были расположены по восточной сторонѣ улицы (с), продолженіе которой на Ю., открытое въ 1912 г., приходится между кладками 32 и 6. Съ Ю.-З. у вымостки *a* обнаружены были въ 1912 г. остатки кладки 4-го слоя (21) и примыкающей къ ней вымостки 4-го слоя (20), находящейся на одномъ уровнѣ съ плитной мостовой (б) 1911 года. Рис. 1 даетъ наглядное представленіе и о положеніи по вертикали и о взаимоотношеніяхъ сооруженій разныхъ слоевъ.

*Первый слой* на площади, разслѣдованной до конца въ 1912 г., былъ въ своихъ верхнихъ пластахъ уже снесенъ въ 1911 г. Въ отчетномъ году были разслѣдованы, такимъ образомъ, только части 1-го слоя, находившіяся ниже уровня его поверхности (ниже мостовыхъ, половъ и т. п.).




Рис. 2.




Рис. 3.

номъ году нижнихъ пластовъ 1-го слоя достигаетъ въ общемъ до 0,50 м. <sup>1)</sup>

На 0,52—0,70 ниже фундаментовъ 1-го слоя расположены фундаменты 2-го



Рис. 4.

слоя. Къ этому слою относится небольшой остатокъ стѣны № 33 (см. рис. 2), длиною до 2,50 м., шир. 0,66 м., выс. до 0,35 м. Кладка состоитъ частью изъ матеріала, взятаго, очевидно, изъ древнѣйшихъ слоевъ, каковы большія облицовочныя плиты отъ квадратной кладки, которыя положены въ кладкѣ № 33 въ самомъ низу (см. рис. 3). Далѣе открыты были остатки еще стѣны 2-го слоя, которыя находились надъ кладкою 6-го слоя № 6 (см. рис. 2 и 4), къ З. отъ кладки 3-го слоя № 8; это кладки №№ 1 и 2-а (рис. 4). На С. отъ кладки № 2-а открытъ былъ остатокъ плитной мостовой 2-го слоя № 2, толщ. 0,30 м., уровень которой расположенъ только на 0,20 м. выше уровня фундаментовъ кладокъ

<sup>1)</sup> Таково было и разстояніе отъ вымостокъ 1-го слоя до фундаментовъ зданій 1-го слоя на площади В, разслѣдованной въ 1911 г. Ср. *Отчетъ И. Арх. Комм.* за 1911 г., стр. 9 слл.

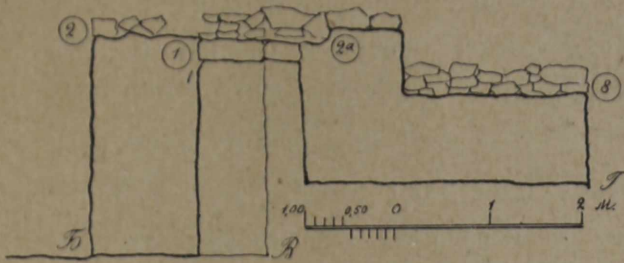


Рис. 5.

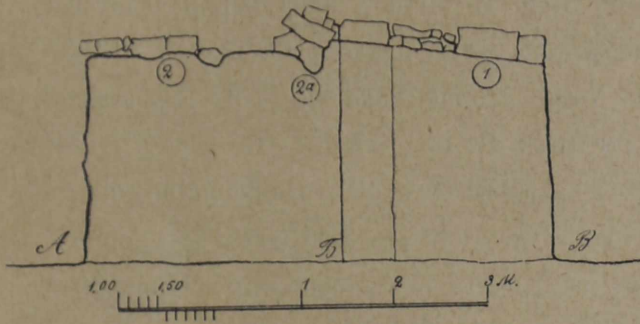


Рис. 7.

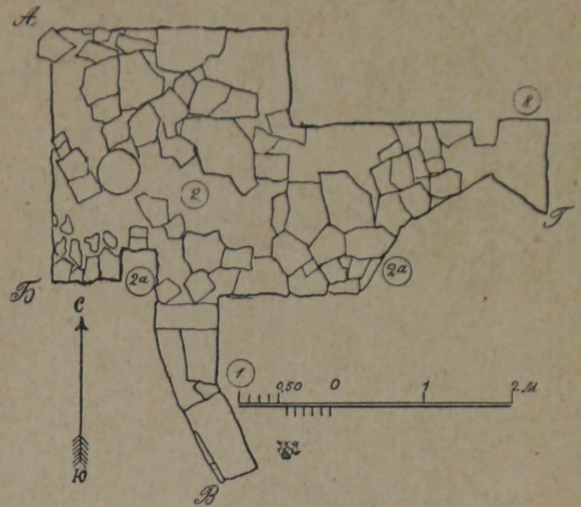


Рис. 6.

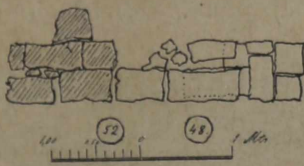


Рис. 8.

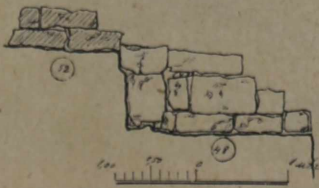


Рис. 9.

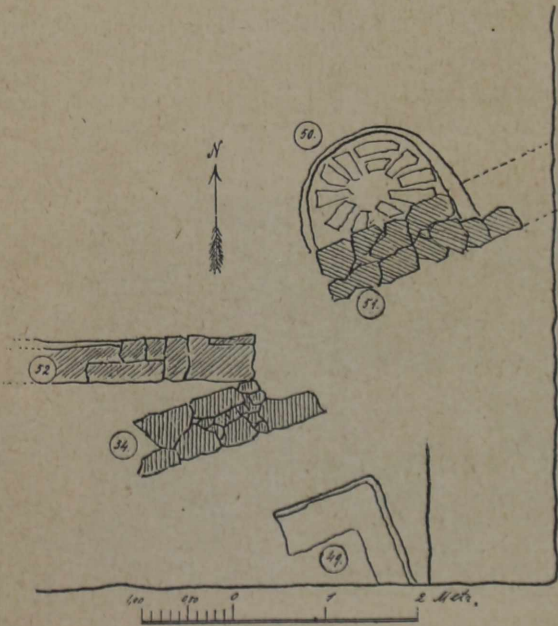


Рис. 10.

№ 1 и 2-а (ср. рис. 5). Кладки №№ 1, 2 и 2-а пришлось снести для разслѣдованія нижнихъ слоевъ. Рис. 6 и 7 даютъ детальныя планы и разрѣзъ съ С. на Ю. снесенныхъ кладокъ. Высота кладки № 1 достигала 0,23 м., ширина была 0,50 м., въ длину кладка сохранилась на 1,55 м. Кладка № 2-а (ср. рис. 7) была высотой до 0,46—0,55 м., ширина ея была 0,90 м., длина до 2,25 м. Съ стѣной № 1 стѣна № 2-а была сложена въ переплетъ и образовала уголь, обращенный на Ю.-В. Наконецъ открытъ былъ остатокъ кладки, вѣроятно, вымостки 2-го слоя № 52 въ квадратѣ 39-в (рис. 2). Эта кладка соприкасается съ кладкой 3-го слоя № 48 (см. планъ и фасадъ этихъ кладокъ на рис. 8 и 9), подошва которой расположена на 0,66 м. ниже подошвы кладки № 52. Размѣры кладки № 52: длина 1 м., ширина 1,10, высота 0,19 м.

Въ квадратѣ 36-в открыты были двѣ ямы (№№ 49 и 50), начинавшіяся отъ уровня фундаментовъ 1-го слоя. Дно той и другой ямы доходить до уровня фундаментовъ 2-го слоя, къ которому ямы и должны быть отнесены. Расположены онѣ на Ю. и на С.-В. отъ кладки 1-го слоя № 34 (ср. планъ на рис. 10 и видъ на рис. 11). Яма прямоугольнаго плана (№ 49) обнаружена только въ своей сѣверо-восточной части. Длина сохранившихся сторонъ 1,19 и 1,20 м. Стѣны ямы представляютъ ко дну скать подъ угломъ приблизительно въ 30—35°. Верхняя часть наклонныхъ стѣнокъ ямы отстоятъ отъ вертикали, проведенной изъ



Рис. 11.



Рис. 12.

угла, образуемаго дномъ ямы и наклонной стѣной, на 0,15 м. Все стѣны ямы смазаны слоемъ (0,05 м. толщины) сине-зеленой глины. Глубина ямы (отъ уровня фундаментовъ стѣны № 34) 0,60 м. Дно ямы оказалось сплошь покрытымъ рыбьими чешуйками, лежавшими тонкимъ слоемъ. Яма № 50 въ планѣ представляла кругъ, діам. 1,56 м.; къ низу она расширялась и имѣла въ разрѣзѣ грушевидную форму (ср. рис. 12); глубина ея (отъ уровня фундаментовъ стѣны № 34) достигала 0,60 м. Стѣны ямы у дна (до выс. 0,22 м.) оказались сильно обожженными огнемъ. Впослѣдствіи яма, повидимому, была заложена. На днѣ ея обнаружена каменная забутка (въ одинъ рядъ неправильной кладки); надъ забуткой было много черепковъ остродонныхъ амфоръ и кровельной черепицы; далѣе шелъ рядъ сырцовой кладки. Сырцы были изготовлены изъ зеленой глины и имѣли форму прямоугольныхъ плитокъ (размѣры: 0,35 × 0,25 × 0,12 м.). Поверхъ сырцовой кладки лежалъ слой сырцовъ изъ зеленой глины, представлявшихъ плитки (0,11 × 0,10 × 0,50 м.) неправильной формы (ср. рис. 10 и 11). Интересно указать, что въ насыпи 2-го слоя среди многочисленныхъ находокъ оказался человѣческой черепъ, найденный на глубинѣ 0,25 м. (отъ начала 2-го слоя) въ разстояніи 2 м. отъ западной стороны квадрата 39-в и 3,60 м. отъ южной стороны кв. 38-а.

На 0,60—0,87 м. ниже уровня мостовой 2-го слоя № 2 обнаружена была мостовая (толщ. 0,21 м.) слѣдующаго внизъ 3-го слоя № 8 (ср. рис. 4). Часть этой мостовой, видная на рис. 4, имѣетъ размѣры съ З. на В. 1,70 м., съ С. на Ю.—2 м. (на З.) и 1 м. (на В.). Подошва мостовой № 8 расположена ниже полошвы стѣны 2-го слоя № 33 на 0,35 м. (ср. рис. 2 и 3). Мостовая № 8 представляетъ часть мостовой 3-го слоя, другія части которой были открыты отъ № 8 на С.-З. (№№ 9, 11, 18 и 24, см. планъ на рис. 13), на В. (№ 17) и на Ю. (№ 16). Рис. 14 уясняетъ отношеніе уровней мостовыхъ 2-го слоя № 2 и 3-го слоя № 18. Уровень открытых частей мостовой всюду одинъ и тотъ же. Толщина у разныхъ частей

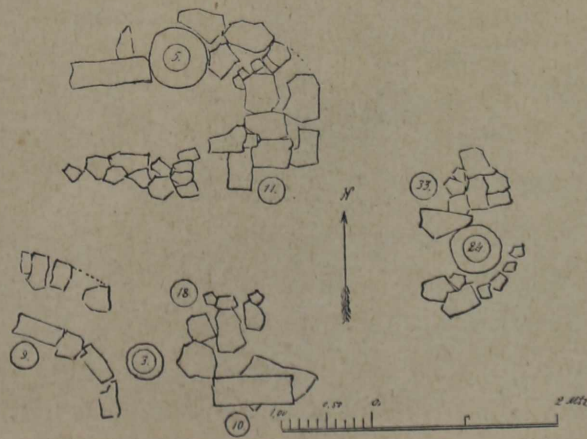


Рис. 13.



Рис. 14.

мостовой различна (она колеблется от 0,09 м. до 0,32 м.). Размеры отдельных сохранившихся частей мостовой следующие: у № 9-го —  $1,46 \times 1$  м., у № 11-го —  $0,57 \times 0,80 \times 0,69$  — 1,98 м., у № 18-го —  $0,84 \times 0,96 \times 1,20$  м., у № 24-го —  $1 \times 0,35$  м. (на Ю.) и  $0,80 \times 1$  (на С.), у № 17-го — около 1 кв. м., у № 16-го ок. 0,50 кв. м. На мостовой 3-го слоя были разставлены пивосы. Один из них (№ 3; ср. рис. 13 и 14) сохранился лучше других и позволяет судить о форме. Высота его до отбитого венчика 0,83 м., наибольший диаметр 0,56 м., диаметр горла 0,10 м., расстояние между ручками 0,35 м. От пивоса № 5 сохранилась только вкопанная в землю нижняя часть (диаметр ее 0,52 м.). Пивос на мостовой № 24 оказался разбитым, при чем верхняя часть его осела вовнутрь (диаметр пивоса 0,55 м., диаметр горла 0,10 м.).



Рис. 15.

Рисунок 15 дает наглядное представление о мостовой 3-го слоя и о разставленных по ней пивосах. На этой мостовой оказались местами остатки каких-то кладок (№ 9, выс. 0,32 м.; № 10 — выс. до 0,34 м.; № 16 — выс. до 0,49 м.), которые, может быть, представляют остатки хозяйственных или торговых сооружений, стоявших в связи с пивосами, которые служили для хранения

Рисунок 15 дает наглядное представление о мостовой 3-го слоя и о разставленных по ней пивосах. На этой мостовой оказались местами остатки каких-то кладок (№ 9, выс. 0,32 м.; № 10 — выс. до 0,34 м.; № 16 — выс. до 0,49 м.), которые, может быть, представляют остатки хозяйственных или торговых сооружений, стоявших в связи с пивосами, которые служили для хранения

различныхъ продуктовъ. Въ видахъ разслѣдованія нижнихъ слоевъ большую часть остатковъ мостовой 3-го слоя съ пиеосами пришлось снести. Для указанія мѣста и уровня, гдѣ эта мостовая была расположена, оставленъ былъ восточный конецъ мостовой № 17, расположенной къ З. отъ кладки 2-го слоя № 33 (ср. рис. 16).

Кромѣ частей плитной мостовой съ пиеосами, въ 3-мъ слоѣ открыты были остатки трехъ стѣнъ отъ построекъ. Фундаменты этихъ построекъ расположены



Рис. 16.



Рис. 19.

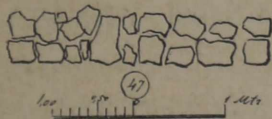


Рис. 17.

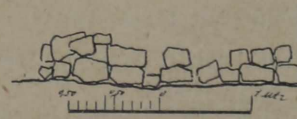


Рис. 18.

на 1 м. ниже уровня фундаментовъ стѣнъ 2-го слоя. Открытыя части стѣнъ 3-го слоя обозначены нумерами 47, 48 и 51. По рис. 2 можно наглядно видѣть мѣстоположеніе кладокъ №№ 47 и 48. Кладка № 47 (рис. 17 и 18) сохранилась въ длину на 3 м.; ширина ея 0,60 м.; сохранившаяся высота достигаетъ 0,40 м. Кладка № 48 (рис. 8 и 9) сохранилась до высоты 0,55 м. и въ длину только на 2,10 м.; ширина ея 0,65 м. По выемкѣ въ землѣ, гдѣ покоились фундаменты стѣны, можно было установить, что стѣна продолжалась на З. вплоть до мѣста, гдѣ ниже въ 5-мъ слоѣ обнаружена была

вымостка изъ голышей. Длина земляной выемки, гдѣ было продолженіе кладки № 48, достигаетъ 11 м. Рис. 19 представляетъ видъ съ Ю. на стѣну № 48. На этомъ же рисункѣ виденъ остатокъ кладки 2-го слоя № 52. Рисунокъ даетъ наглядное представленіе о взаимоотношеніяхъ первыхъ трехъ слоевъ (I—II—III на рисункѣ). Кладка 3-го слоя № 51 открыта подъ ямой 2-го слоя № 50. Въ центрѣ квадрата 37 обнаружена была яма круглаго плана, грушевидная въ разрѣзѣ, которая была сдѣлана съ поверхности 3-го слоя и достигала 1,20 м. глубины. Диаметръ ея былъ 0,95 м.—1,70 м. Въ квадратѣ 37-а на Ю.-З. была обнаружена вырытая въ эпоху 3-го слоя яма въ 1,05—1,15 м. ширины, квадратнаго плана. Яма, видимо, сдѣлана была съ цѣлью добыванія камня изъ построекъ болѣе глубокихъ слоевъ. Она достигла построекъ 6-го слоя и верхнія части ихъ, гдѣ была вырыта яма, оказались разобранными.

Уже въ 1911 г. было установлено, что стѣны 4-го слоя весьма часто оказываются покоящимися на кладкахъ 5-го слоя. Эти послѣднія въ свою очередь болѣею частію проходятъ по кладкамъ 6-го слоя. Въ 1912 г. въ смежныхъ квадратахъ 39, 39-а и 39-в была открыта длинная (9,40 м.) стѣна № 13 (рис. 20, Б В.), имѣющая въ ширину 0,56—0,85 м. и сохранившаяся до высоты 2,61 м. (рис. 21 и 22). Эта стѣна, очевидно представляетъ остатки кладокъ разнаго времени; поставленныхъ одна на другую. Самая нижняя кладка, сдѣланная насухо изъ прямоугольныхъ камней, покоится на материкѣ и по своему характеру совершенно одинакова съ кладками 6-го слоя, которыя были открыты въ нижнемъ городѣ въ 1909—1911 годахъ. Эта кладка (на рис. 21—*кипномл*), достигающая высоты 0,80—4,20 м., принадлежитъ несомнѣнно 6-му слою. На кладкѣ 6-го слоя покоится кладка 5-го слоя (на рис. 21—*гвзжед*), сложенная частью изъ прямоугольныхъ камней, взятыхъ со стороны кладокъ 6-го слоя, частью изъ неправильно отесанныхъ камней, выс. 0,92—1 м. Фундаменты кладки 5-го слоя на 0,13 м. выступаютъ изъ плоскости стѣны 6-го слоя. Наконецъ, на кладкѣ 5-го слоя видимъ кладку 4-го слоя, выс. 0,55—0,65 м. (на рис. 21—верхъ, начиная съ ряда б-а). Фундаменты кладки 4-го слоя на С. на 0,20 м. выступаютъ изъ плоскости кладки 5-го слоя. Нѣсколько меньше выступаютъ изъ плоскости болѣе древней кладки (6-го слоя) фундаменты кладки 5-го слоя (ср. рис. 22). На южной сторонѣ стѣны № 13 (рис. 23) разновременность частей, ее составляющихъ, бро-





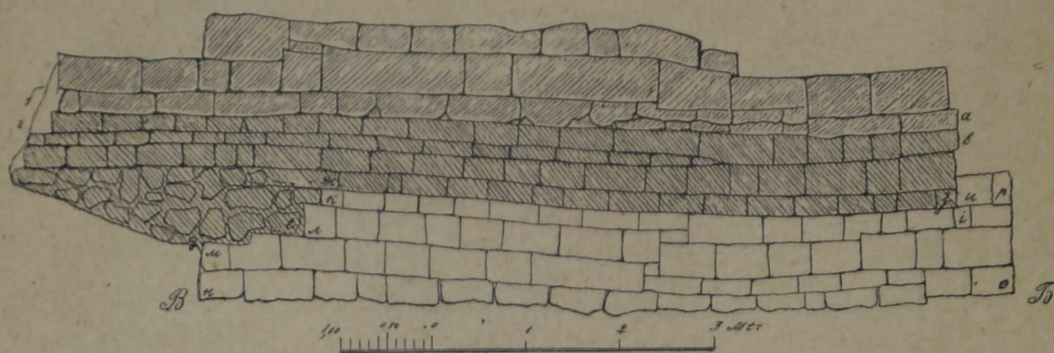


Рис. 21.

сается въ глаза еще гораздо рѣзче, чѣмъ на сѣверной. Здѣсь прекрасно видны уровни, на которыхъ покоятся кладки 4-го, 5-го и 6-го слоевъ (на рис. 23—IV, V и VI), и видна кладка 3-го слоя (на рис. 23—III; ср. рис. 19). Кладки, образующія стѣну № 13, опредѣляютъ толщину слоевъ 4-го (0,65 м.), 5-го (ок. 1 м.) и 6-го (ок. 1,20 м.).

Всѣ кладки, составляющія стѣну № 13, были связаны въ переплетъ съ кладками, образующими стѣну № 6 (рис. 20, 22, 24 и 25). Въ стѣнѣ № 6, однако, сохранились лишь ничтожные остатки 4-го слоя (на рис. 26—*абгд*).




Рис. 22.

сохранилась довольно большая часть кладки 5-го слоя (на рис. 26<sub>а</sub>—*адже*). Въ другихъ мѣстахъ въ стѣнѣ № 6 кладки 4-го слоя оказались разрушенными и выбранными. Фундаменты стѣнъ 4-го слоя, открытые въ 1912 г., находятся совершенно на одинаковомъ уровнѣ съ фундаментами стѣнъ того же слоя, открытыми въ 1911 г. (ср. рис. 1). Такъ какъ сохранившіяся стѣны 4-го слоя стоятъ на фундаментахъ стѣнъ 5-го слоя, то можно съ полною вѣроятностью предполагать кладки 4-го слоя и въ другихъ мѣстахъ на остаткахъ 5-го слоя. Нѣкоторыя стѣны 5-го слоя продолжали служить и въ

эпоху 4-го слоя. Стѣна (толщ. до  $0,50\frac{1}{2}$  м.), ограждавшая домъ 4-го и 5-го слоевъ, разслѣдованный въ 1911 г., съ Ю. (на рис. 3—*a—a*), была выстроена еще въ эпоху 5-го слоя, и фундаменты ея расположены на одномъ уровнѣ съ фундаментами остальныхъ кладокъ 5-го слоя. Но эта стѣна продолжала служить оградой дома и послѣ его




Рис. 23.

переустройства въ эпоху 4-го слоя. Кладокъ 4-го слоя на стѣнѣ *a—a* (рис. 3) не оказалось. Эта стѣна имѣла продолженіе на С. Въ насыпи 4-го и 5-го слоевъ ясно обозначалось ложе фундаментовъ продолженія этой стѣны (шир. до 0,40 м., на рис. 27—*a<sub>1</sub>—a<sub>1</sub>*). На С. отъ стѣны *a—a—a<sub>1</sub>—a<sub>1</sub>* сохранилась часть кладки 32




Рис. 24.




Рис. 25.




Рис. 27.




Рис. 26.

(рис. 2 и 28). Сохранившиеся фундаменты (выс. 0,18—0,35 м.) принадлежат 4-му слою. Длина северной части с с. на ю. 0,98 м., ширина 0,72 м. Плита на ю. длиной 0,59 м., шириной 0,38 м.

Кладка 32 представляет остаток угла, который образовали стены, ограждавшие дом с в.

и с с. Дальнейшее продолжение на з. кладки 32 представляет стена 5-го слоя, обнаруженная в 1911 г. к с. отъ вымостки изъ голышей (б на рис. 29). Верхняя часть этой стены (которая могли быть 4-го или 5-го слоя) не сохранились. Наконец, сохранился еще один остаток кладки 4-го слоя 26 (въ квадратъ 40а, рис. 1 и 29), представляющий обломанный сверху профилированный <sup>1)</sup> большой камень (выс. 0,40 м.; дл. с з. на в. 0,48 м.; с ю. на с. 0,52 м.), служивший первоначально базой, быть может для установки статуи или т. п. <sup>2)</sup>. Вверху базы имеется прямоугольное, идущее насквозь, углубление (0,20 × 0,18 × 0,40 м.), служившее для утверждения въ немъ деревяннаго бруска, которымъ база скрѣплялась с тѣмъ, что было на ней поставлено. Подъ базой обнаруженъ слой насыпи (толщ. до 0,10 м.), накрывавшей кладку 5-го слоя 26а




Рис. 28.




Рис. 29.

<sup>1)</sup> Камень профилированъ на восточной сторонѣ и на частяхъ сѣверной и южной (на 0,07), примыкающихъ къ восточной.

<sup>2)</sup> Судя по профилямъ, база должна была стоять первоначально среди кладокъ, примыкавшихъ къ ней с боковыхъ сторонъ, можетъ быть въ нишѣ.



Рис. 30.

( $0,85 \times 0,85 \times 0,20$  м.), которая покоится на уровне между уровнями фундаментов стѣны 4-го и 5-го слоев и представляет остатокъ плитной вымостки 5-го слоя. Сохранилось нѣсколько остатковъ плитныхъ мостовыхъ 4-го слоя. Въ квадратахъ 39 и 40 обнаруженъ довольно значительный остатокъ плитной мостовой 12а (рис.

2, 28, 29 и 30), по своему характеру весьма близкой къ плитной мостовой во дворѣ дома, разслѣдованнаго въ 1911 г. (ср. рис. 1; рис. 29, 30). Плитная мостовая 12а расположена на одинаковомъ уровнѣ съ мостовой дома 1911 г. Очевидно, предъ нами вымостка 4-го слоя. На рис. 28 на болѣе высокомъ уровнѣ къ З. виденъ остатокъ мостовой 3-го слоя, еще выше остатокъ вымостки пола дома 2-го слоя. На одномъ



Рис. 31.

уровнѣ съ плитной мостовой 12а находится сложенный изъ камня водосточный каналъ 4-го слоя 12 (рис. 2, 28 и 29) съ землянымъ дномъ. Каналъ сохранился на 2,65 м. Высота его стѣнокъ 0,38 м. Ширина 0,63—0,22 м. По характеру кладки каналъ 12 совершенно подобенъ каналу 4-го слоя, открытому къ Ю. отъ стѣны дома, разслѣдованнаго въ 1909—1910 годахъ. На З. открыты ничтожные остатки (12б на рис. 1, 29, 30 и 31) сѣверной кладки продолженія (къ З.) канала 12 съ прилегающей къ нему плитной мостовой 12в,

являющейся, очевидно, частью той же мостовой, другую часть которой представляет остаток мостовой 12а. Каналь 12—12б должен был отводить воду, между прочим, со двора дома 1911 года. В квадратъ 5-а обнаружено было дно цистерны № 36, которая была по сторонам выложена камнем, имѣла круглый планъ и грушевидный разръзъ (рис. 32 и 33). При сооруженіи этой цистерны были прорѣзаны субструкціи мостовой 5-го слоя № 41. На днѣ цистерны оказалась остродонная амфора съ отбитой ручкой, лежавшая горломъ на С.-В. у сѣверо-западнаго края цистерны. Диаметръ цистерны 0,84—0,90 м.; толщина облицовки стѣнъ 0,42 м. Кладка облицовки сохранилась до высоты 0,22 м. Глубина цистерны (до уровня мостовой 4-го слоя) должна была достигать 1,50—2 м. По характеру кладки облицовки стѣнъ, по размѣрамъ и по формѣ описываемая цистерна весьма близка къ цистернѣ 4-го слоя, открытой въ 1908 г. въ верхнемъ городѣ <sup>1)</sup>. Близки къ цистернѣ 1912 года и верхнія части (принадлежащія къ 4-му слою) цистерны, открытой въ 1911 г. во дворѣ дома. Какъ было уже указано выше, надъ вымосткой изъ голышей 5-го слоя (а на рис. 1 и 34), открытой къ В. отъ плитной мостовой (б) двора дома, разслѣдованнаго въ 1911 г., въ отчетномъ году открыты были остатки плитной вымостки 4-го слоя 20, находившейся на 0,35 м. выше уровня вымостки изъ голышей, какъ и плитная мостовая б. Вымостка 20 имѣетъ два ряда кладки (толщ. до 0,23 м.). Размѣры сохранившихся остатковъ: съ Ю. на С. 1,37 м., съ В. на З. 0,77 м. Сохранившіеся остатки вымостки 20 (рис. 34) принадлежали къ

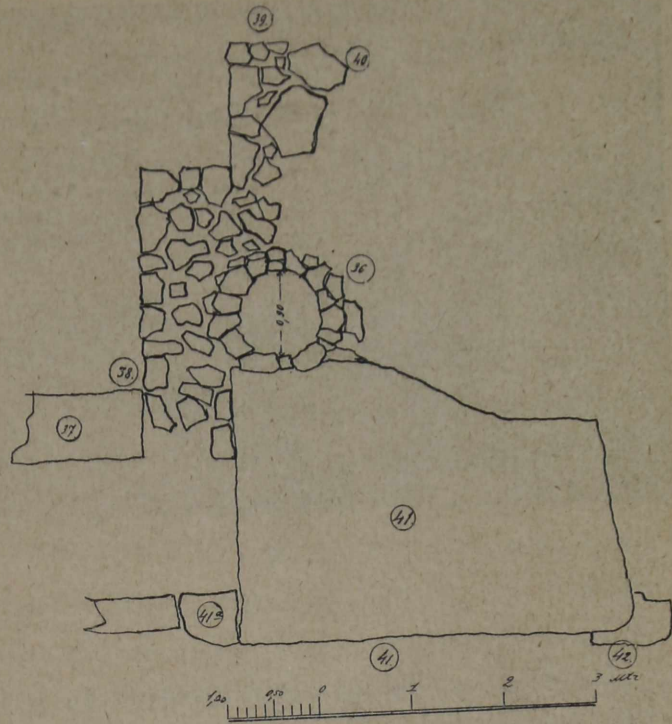


Рис. 32.

<sup>1)</sup> Ср. Отчетъ П. А. Ком.м. за 1908 г., стр. 62, рис. 38.




Рис. 33.

На Ю.-В. площади, разслѣдованной въ отчетномъ году, въ квадратахъ 36а и 36в, открытъ былъ рядъ остатковъ кладокъ 4-го слоя. Нѣкоторыя изъ нихъ покоятся на кладкахъ 5-го слоя. Верхнія части (до выс. 0,40 м.) стѣнъ 5-го слоя №№ 23, 23а и 53 по характеру отличаются отъ нижнихъ (ср. рис. 2, 25 и 35) и должны быть отнесены къ 4-му слою. Къ № 23а на Ю. примыкаетъ кладка № 23в (выс. до 0,38 м.), фундаменты которой расположены по уровню 4-го слоя. Кладка № 23в составляла одно цѣлое съ кладкой № 54 (0,93 × 0,50 × 0,23 м.). Уровень фундаментовъ кладки № 54 расположенъ на 0,55 м. выше уровня фундаментовъ стѣнъ 5-го слоя. На одномъ уровнѣ съ №№ 23в и 54 находится кладка



Рис. 34.

субструкціямъ пола комнаты, гдѣ въ предшествующую эпоху была вымостка изъ голышей. Сверху субструкцій надо предполагать еще плиты, образовавшія полъ комнаты. Уровень пола комнаты былъ, повидимому, немного выше уровня верха плитной мостовой двора (б). Для входа въ комнату со двора должна была существовать одна ступень (прибл. въ 0,20 м.).

№ 29 (дл. 1,13 м.; выс. до 1 м.), аналогичная по стилю кладкѣ 4-го слоя № 4, открытой въ 1911 г. Кладки №№ 54 и 23в, повидимому, образовали съ кладкой № 29 уголь одного зданія, обращенный на С.-З. (ср. рис. 35).



Уровень фундаментовъ кладки № 29 расположенъ выше уровня фундаментовъ стѣны 5-го слоя № 23а на 0,45 м. Около кладки № 29, отъ нея на С.-З. открыта часть вымостки изъ камня № 24 (рис. 35) 4-го слоя ( $1 \times 0,40$  м.). Вымостка № 24 расположена на 0,25 м. выше кладки № 25 ( $0,75 \times 0,49 \times 0,20$  м.), открытой къ З. отъ № 24. Очевидно, кладка № 25 относится къ 5-му слою.

Большая часть остатковъ кладокъ 5-го слоя была указана уже выше въ связи съ разсмотрѣніемъ кладокъ другихъ слоевъ. Указано было и на то, что нѣкоторые изъ открытых въ отчетномъ году кладокъ 5-го слоя покоятся на остаткахъ сооружений 6-го слоя. Таковы кладки № 15 (выс. 1,03—1,24 м., шир. 0,65 м.), воздвигнутая на стѣнѣ 6-го слоя № 6 (рис. 2, 3, 24 и 25), и кладка, входящая въ стѣну № 13 (рис. 21—23 и 26). Вверху на кладкѣ № 15 на Ю. (на 1,10 м.) сохранилась часть стоявшей на ней кладки 4-го слоя (выс. до 0,28 м.). Въ кладку 4-го слоя входитъ камень прямоугольной отески, взятый, очевидно, съ какой-то облицовочной кладки древнѣйшихъ слоевъ (ср. ниже). Интересно, что кладка 4-го слоя была сложена на штукатуркѣ, которая частью видна съ З. Кладка 5-го слоя № 15 сложена на глинѣ.

Кладки 5-го слоя №№ 23 (дл. 3,72 м., шир. 0,30—0,46 м., выс. до 1,52 м.), 23а (дл. 2 м., шир. 0,53 м., выс. до 1,50 м.) и 53 (дл. 3,60 м., шир. 0,53 м., выс. до 1,40 м.), сверху также застроенныя кладками 4-го слоя, образовали стѣны, принадлежавшія одному зданію, скорѣе всего частному дому, который, вѣроятно, послѣ разрушенія, былъ восстановленъ по прежнимъ основаніямъ въ эпоху 4-го слоя. Уровень почвы въ эпоху 5-го слоя въ квадратахъ 36а и 36в на Ю. сильно повышался. Вслѣдствіе этого фундаменты стѣны № 23а на Ю. находятся на болѣе высокомъ (на 0,45 м.) уровнѣ, чѣмъ на С. (см. рис. 35).

Къ С. отъ стѣны № 23 открытъ обложенный камнемъ колодець № 44 (рис. 3, 35) прямоугольнаго плана ( $0,50 \times 0,55$  м.). Высота кладки до




Рис. 35.




Рис. 36.

0,90 м. Верхнее отверстие и вся кладка внутри колодца состоятъ изъ большихъ прямоугольныхъ плитъ, которыя, видимо, взяты были съ разрушенныхъ стѣнъ 6-го слоя. Наружная кладка у колодца — бутровая, на глинь, изъ камней неправильной формы. Толщина каменной кладки колодца 0,22—0,38 м. Вокругъ отверстия колодца найдены были не *in situ* отдѣльныя плиты, которыя представляютъ, вѣроятно, остатки плитной мостовой, находившейся кругомъ колодца. Эта мостовая была расположена въ одной плоскости съ отверстиемъ колодца приблизительно на 0,60—0,70 м. выше уровня фундаментовъ стѣны 5-го слоя № 23. Такимъ образомъ, колодець, несомнѣнно, относится къ 5-му слою. Въ томъ же квадратѣ 37а, въ

которомъ обнаруженъ былъ колодець № 44, на С.-З., оказался небольшой остатокъ кладки стѣны 5-го слоя № 31 ( $0,65 \times 0,67 \times 0,15$  м.), аналогичной стѣнѣ 5-го слоя № 23 (см. рис. 25). Кладка 5-го слоя, входящая въ составъ стѣны № 13, на З. соединяется въ переплетъ съ кладкой № 15, образуя съ нею уголъ, обращенный на Ю.-В. (см. рис. 21, 23, 24, 26 и 36). Фундаменты кладокъ 5-го слоя №№ 13 и 15 находятся на одномъ уровнѣ. Кладка № 15 сохранилась до выс. 1,22 м. (сверху на ней покоятся фундаменты кладки 4-го слоя, выс. до 0,28 м.). Кладка № 15 на С. (при соединеніи съ кладкой 5-го слоя № 13) покоится на разстояніи 0,60 м. на насыпи, а далѣе на Ю. стоитъ на кладкахъ №№ 35 и 35а (выс. до 0,65 м.), которыя должны быть (см. ниже) старше кладокъ 6-го слоя №№ 13 и 6 и потому должны быть отнесены къ 7-му слою. Выше былъ уже указанъ остатокъ мостовой изъ каменныхъ плитъ 5-го слоя № 26а (рис. 29). Къ С. отъ части мостовой № 26а, находящейся въ квадратѣ 4-а, наблюдается въ 5-мъ слое значительный спускъ почвы. Такимъ образомъ въ смежномъ квадратѣ 5а и въ находящемся на З. отъ него квадратѣ 5 обнару-

жены субструкціи мостовой 5-го слоя № 41 (ср. рис. 33) съ сохранившеюся (но не *in situ*) одною плитой ( $0,70 \times 0,60 \times 0,14$  м.) мостовой № 41а, которая лежит на болѣе низкомъ уровнѣ, чѣмъ плиты мостовой № 26а (ср. рис. 1). Начиная съ линіи квадратовъ 46—5—5а къ С. уровни 4-го и 5-го слоевъ совпадаютъ. Такимъ образомъ развалины дома, разслѣдованнаго въ 1909—1911 гг., хотя ясно обнаруживаютъ два періода (слои 4-й и 5-й) въ исторіи дома, всеѣ находятся на одномъ уровнѣ почвы. Напротивъ, въ мѣстности отъ названныхъ выше квадратовъ 46—5—5а на Ю., гдѣ расположены развалины домовъ, разслѣдованныхъ въ 1911 и 1912 годахъ, слои 4-й и 5-й расположены на разныхъ уровняхъ почвы. Разница въ уровнѣ только отчасти объясняется искусственнымъ повышеніемъ почвы въ эпоху 4-го слоя на Ю. Разница въ уровнѣ была уже, несомнѣнно, въ эпоху 5-го слоя, о чемъ краснорѣчиво свидѣтельствуетъ обнаруженная въ 1911 году каменная лѣстница, которая связывала въ эпоху 5-го слоя находящуюся на болѣе низкомъ уровнѣ площадь дома, разслѣдованнаго въ 1909—1910 гг., съ площадью дома 1911 года, расположенною выше <sup>1)</sup>).

Весьма интересны субструкціи мостовой 5-го слоя № 41, въ общемъ весьма близкія къ субструкціямъ мостовой улицы 5-го слоя, открытымъ въ 1910 году <sup>2)</sup>. Часть улицы, на которой оказались субструкціи № 41 ( $4,60 \times 2,25$  м.), представляетъ продолженіе на Ю. улицы, открытой въ 1910 году. Субструкціи, достигающія толщины въ 0,29 м., состоятъ, считая снизу: изъ слоя чистаго рѣчного песка (толщиною 0,05 м.), бѣлаго слоя изъ толченаго камня и щебня (толщ. 0,10 м.), ясно виднаго на рис. 33, и изъ слоя мелкихъ глиняныхъ черепковъ и щебня (толщ. 0,14 м.). Къ В. отъ цистерны № 36 открыта еще часть субструкцій и мостовой 5-го слоя № 40 (рис. 33), дл. до 1 м., шир. 0,87 м. Обнаруженная на Ю.-З. подъ мостовой № 41 кладка № 42 ( $0,93 \times 0,58 \times 0,32$  м.) входила, скорѣе всего, въ составъ субструкцій мостовой 5-го слоя. Расчищенная въ отчетномъ году вымостка изъ голышей 5-го слоя, находящаяся въ смежныхъ квадратахъ 42, 43, 37 и 38 (рис. 1, 34 и 36), была, какъ уже указано выше, засыпана въ эпоху 4-го слоя и прикрыта плитной мостовой. Въ эпоху 4-го слоя вымостка изъ голышей была частью разрушена, очевидно при работахъ по сооруженію

<sup>1)</sup> См. *Отчетъ И. А. Комм.* за 1911 г., стр. 5 сл.

<sup>2)</sup> См. *Отчетъ И. А. Комм.* за 1909—1910 гг., стр. 76.

плитной мостовой. Въ насыпи 4-го слоя встрѣчалось значительное количество голышей, принадлежавшихъ, очевидно, вымосткѣ 5-го слоя. Техника вымостки аналогична техникѣ вымостокъ, открытыхъ въ Ольвѣи въ 1902—1903 гг. и въ 1910 году. Штукатурка, въ которой были вдѣланы голыши, достигаетъ толщины 0,04 м. Узоръ изъ голышей, занимающій прямоугольную площадь съ С. на Ю. 4,62 м. и съ З. на В. 4,35 м., былъ окаймленъ со всѣхъ сторонъ вымосткою изъ штукатурки безъ голышей, шириною 1,50 м.<sup>1)</sup> Эта простая штукатурная вымостка положена была въ два слоя; каждый слой по 0,02 м. Нижній слой окрашенъ въ красный цвѣтъ; у верхняго слоя окраска, повидимому, выпѣвла. Вся штукатурка (простая и съ выкладкою изъ голышей) положена на слоѣ изъ толченаго щебня, толщиной въ 0,08 м., который покоится на земляной насыпи. Съ З. находился входъ въ комнату, гдѣ находилась вымостка. Средняя часть штукатурнаго обрамленія вымостки на западной сторонѣ (въ 2 м. ширины) выстлана также голышами. Этотъ выступъ вымостки изъ голышей въ эту сторону указываетъ съ полною ясностью, гдѣ находилась дверь, которая вела въ вымощенную голышами комнату. Сохранившіеся на С. и на Ю. отъ вымостки остатки каменныхъ стѣнъ 5-го слоя (№№ 19 и 21)<sup>2)</sup> (рис. 37 и 38) позволяютъ установить планъ комнаты, гдѣ находилась вымостка изъ голышей (рис. 39): площадь *MLGHIJKN* представляетъ вымостку изъ голышей, *LGHIJKNRQPOM*—вымостку изъ простой штукатурки, *MNFN*—каменный порогъ двери, ведшей въ помещеніе съ вымосткой, *FNRQPOMN*—стѣны помещенія. Конечно, помещеніе съ вымощеннымъ голышами поломъ было однимъ изъ главныхъ въ домѣ, разслѣдованномъ въ 1911—1912 годахъ. Отъ стѣны на З. (къ Ю. отъ дверей на 0,85 м.) сохранилась *in situ* одна плита лицевой кладки № 22 (см. рис. 34), представляющая отдѣланный рустикой кордонъ на ребро (дл. 1,46 м., шир. 0,18 м., выс. 0,47 м.). У двери долженъ былъ быть обязательно такой же кордонъ. Отсюда не трудно вычислить, что находившіяся между кордонами на ребро плиты на образокъ должны были имѣть приблизительно 0,63 м. ширины по фасаду.

<sup>1)</sup> На В. и на Ю. она сохранилась на 0,90 м., на З. на 0,82 м., на С. на 1 м. На В. въ разстояніи 2,15 м. отъ южнаго края въ штукатурномъ полу имѣется выбоина въ 1,48 м.

<sup>2)</sup> Стѣна № 21 имѣетъ въ длину 1,52 м., въ ширину 0,66, въ высоту 1 м. Она, какъ многія другія стѣны 5-го слоя, находится на кладкѣ 6-го слоя.

Въ 1912 г. открыты были довольно значительные остатки кладокъ 6-го слоя; на одномъ съ ними уровнѣ оказались остатки сооружений, которыя должны быть старше сооружений 6-го слоя. Какъ уже указано выше, остатки кладокъ 6-го слоя №№ 6 и 13 (см. рис. 20 и 26), служившіе впоследствии фундаментами кладокъ 4-го и 5-го слоевъ, составляютъ одно цѣлое, соединяясь въ переплетъ на С.-З., гдѣ онѣ образуютъ уголь, обращенный на Ю.-В. (рис. 22, 25 и 36). Съ З. и С. эти кладки имѣютъ характеръ, очевидно,

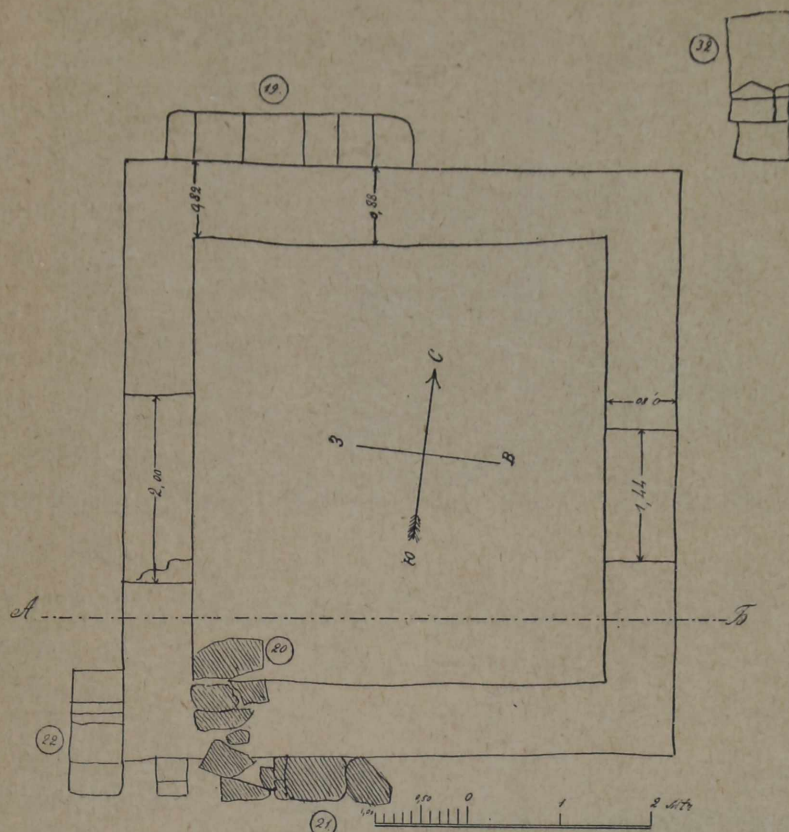


Рис. 37.

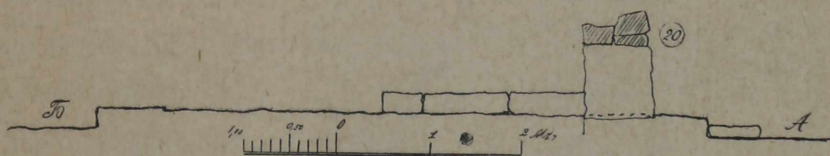


Рис. 38.

лицевыхъ (см. рис. 22, 24 и 40). Къ кладкѣ № 6 на Ю. примыкаетъ въ переплетъ кладка 6-го слоя № 7, выступающая на З. изъ плоскости стѣны № 6 на 0,37 м. (см. рис. 41). Кладка № 7, очевидно, одновременна съ кладкой № 6 (см. рис. 25 и 35). Кладка № 7 (рис. 42), длиною 2,30 м., толщ. 0,57 м., высотой 1,40 м., выстроена насухо изъ тщательно отесанныхъ прямоугольныхъ камней. Внизу у кладки цоколь, выступающій впередъ на 0,04 м. и имѣющій 0,20 м. высоты. Надъ цоколемъ идутъ два ряда кладки изъ камней съ гладко отесанной лицевой поверхностью (выс. 0,74 м.). Далѣе вверхъ слѣдуетъ рядъ кладки изъ камней, отдѣланныхъ рустикой (выс. 0,39 м.). Наконецъ, вверху кладка заканчивается

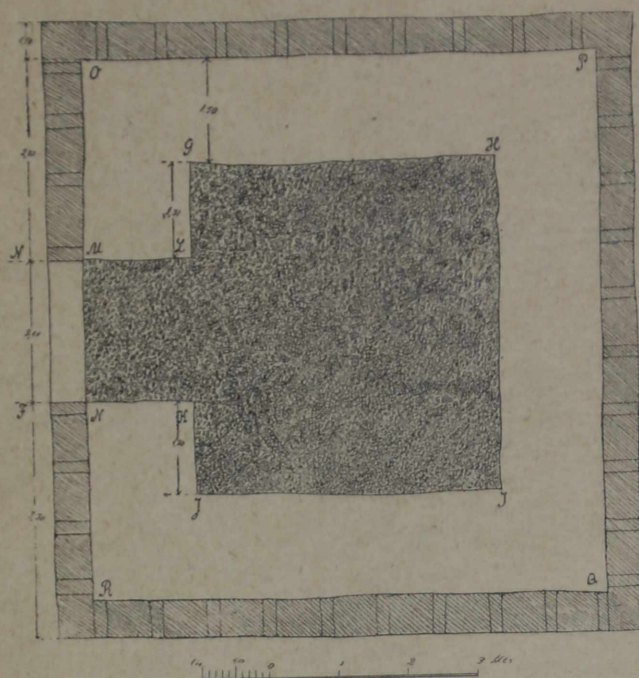


Рис. 39.



Рис. 40.

рядомъ гладко отесанныхъ камней (выс. 0,17 м.), которые слегка выступаютъ изъ плоскости стѣны № 6, какъ-бы нависая надъ нею. Камни, отдѣланные рустикой, взяты со стѣны № 6<sup>а</sup> (14), принадлежащей болѣе древнему времени, чѣмъ кладки №№ 6 и 7. На южномъ концѣ кладки № 7 въ ряду, образуемомъ камнями съ рустикой, въ разстояніи 1,65 м. отъ сѣвернаго края кладки одного камня не достаетъ; мѣсто камня съ рустикой въ облицовкѣ заполнено простымъ щебнемъ, положеннымъ на глинѣ (ср. рис. 26 и 42). По всей вѣроятности, верхній рядъ кладки у стѣны № 7 и указанная забутовка щебнемъ принадлежатъ 5-му слою и одновременны съ кладками №№ 23, 23<sup>а</sup>, 53 и 25, съ которыми они и образовали одно цѣлое. Кладка 6-го слоя № 6 (рис. 41) сохранилась до той же высоты (1—1,40 м.), какъ и стѣна № 7. Какъ и у послѣдней, у стѣны № 6 на Ю. вверху сохранилась небольшая часть (двѣ плиты) ряда кладки, для котораго взятъ былъ матеріалъ съ болѣе древней кладки № 6<sup>а</sup> (14): камни очень тщательной отдѣлки рустикой (рис. 26). Здѣсь же сохранились на стѣнѣ № 6 ничтожные остатки кладки 5-го слоя. На всемъ дальнѣйшемъ протяженіи стѣны № 6 къ С. позднѣйшихъ кладокъ не обнаружено. Ши-

рина стѣны № 6<sup>с</sup> всюду одна и та же (0,46 м.; ср. рис. 25); ея длина— 19 и 12,70 м. При соединеніи со стѣной № 7, фундаментъ стѣны № 6 находится на 0,10 м. ниже фундамента стѣны № 7. Вообще по направленію на С. фундаменты стѣны № 6 все болѣе и болѣе спускаются, при чемъ спускъ сдѣланъ двумя




Рис. 41.

уступами въ 4,30 и 3,68 м. длины и въ 0,08 и 0,20 м. высоты (ср. рис. 26). Кладка стѣны № 6 и въ нижнихъ частяхъ совершенно одинакова съ кладкою стѣны № 7: такой же цоколь внизу, такіе же камни прямоугольной отески разной величины (ср. рис. 24 и 26). Кладка сдѣлана также насухо; пазы кое-гдѣ разошлись влѣдствіе осадки стѣны въ сторону С. Весьма величественное впечатлѣніе производитъ стѣна 6-го слоя № 13 съ остатками на ней кладокъ 5-го и 4-го слоевъ (рис. 22, 36 и 40). Высота кладки 6-го слоя 0,80—1,08 м. Характеръ кладки, какъ у № 6. Цоколь выступаетъ изъ плоскости стѣны на 0,03 м. На В. уровень, на которомъ находится кладка, немного понижается. Въ разстояніи 0,48 м. отъ западнаго конца стѣны фундаментъ ея дѣлаетъ уступъ въ 0,14 м. По сере-




Рис. 42.

динѣ стѣна сильнѣе ослѣла, чѣмъ на В. и на З. Вслѣдствіе этого нижняя линія фундамента стѣны выгнута внизъ (рис. 22). Кладки 6-го слоя № 6 и 13 съ З. и съ С. имѣютъ гладкую поверхность, тщательно отдѣланную, и носятъ, очевидно, характеръ лицевыхъ (ср. рис. 22 и 24). Съ Ю. кладка у стѣны № 13 въ 6-мъ слоѣ гораздо менѣе тщательна и даже небрежна (см. рис. 23). Здѣсь, очевидно, не лицевая сторона стѣны. Такой же характеръ не лицевой кладки съ В. имѣютъ кладка 6<sup>а</sup> (14) и ея продолженіе (на С.) — кладка № 35<sup>а</sup>, на которой сверху обнаружена кладка 5-го слоя № 15 (см. рис. 3, 25, и 36). Кладка № 35<sup>а</sup> (выс. до 0,90 м.; рис. 3) представляетъ, очевидно, позднѣйшую реставрацію кладки, составлявшей продолженіе на С. кладки № 6<sup>а</sup> (14), (выс. съ В.—0,80 м.)<sup>1)</sup>, которая является произведеніемъ иной, гораздо болѣе тщательной техники и сложена насухо, тогда какъ кладка № 35<sup>а</sup> сложена на глинѣ и не изъ столь тщательно отесанныхъ камней, какъ кладка № 6<sup>а</sup>. Кладка № 35<sup>а</sup>, несомнѣнно, моложе кладки № 6. Кладка № 6<sup>а</sup> (14) на З. имѣетъ роскошную отдѣлку характера лицевыхъ кладокъ классической эпохи V—IV в.в. до Р. Хр. (рис. 41); она состоитъ изъ прекрасно пригнанныхъ и положенныхъ насухо продолговатыхъ камней прямоугольной отески съ отдѣлкой съ лица рустикой. Невозможно думать, чтобы такая кладка была съ самаго начала предназначена быть закрытой кладками № 6 (рис. 24 и 41). Разстояніе между кладками №№ 6 и 6<sup>а</sup> составляетъ 0,15 м. Не подлежитъ сомнѣнію, что кладка № 6 принадлежитъ болѣе позднему времени и представляетъ усиленіе кладки № 6<sup>а</sup> и ея продолженія на С. Реставрація этого продолженія (кладка № 35<sup>а</sup>, рис. 3 и 36) не можетъ быть одновременной съ кладками №№ 6 и 13: она не связана съ стѣной № 13 и, не доходя на 0,76 м. до нея, поворачиваетъ на В.; кладка № 35 (0,41 × 0,60 × 1,18 м.) представляетъ ничтожный остатокъ этого заворота стѣны № 35<sup>а</sup> на В. Отъ кладки № 6<sup>а</sup> (14) шли на В. кладки №№ 14 (1,20 × 0,83 м.)<sup>2)</sup> и 27 (2 × 0,46 × 1,24 м., ср. рис. 25)<sup>3)</sup>, связанные съ № 6<sup>а</sup> въ переплетъ и, очевидно, съ нею одновременныя. Кладка № 35, одновременная съ № 35<sup>а</sup>, старше кладокъ №№ 14 и 27. Итакъ, должно признать, что кладки №№ 35 и 35<sup>а</sup>, относящіяся къ эпохѣ,

<sup>1)</sup> Высота фундамента, выступающаго на 0,20 м. изъ плоскости стѣны на В.,—0,67 м.

<sup>2)</sup> Высота фундамента, выступающаго на 0,20 м. изъ плоскости стѣны на В.,—0,67 м.

<sup>3)</sup> Высота фундамента кладки 0,79 м., доколь, выступающій на 0,04 м., имѣетъ высоту 0,21 м.; высота лицевой плиты 0,50 м.



предшествующей 6-му слою, принадлежать 7-му слою, а кладки №№ 6<sup>a</sup> (14), 14 и 27—8-му слою. Кладки слоев 6-го, 7-го и 8-го стоятъ на одномъ уровнѣ. Грунтъ, въ которомъ заложены фундаменты,—песчаный; въ немъ при дальнѣйшемъ углубленіи выступаетъ вода, такъ какъ уровень фундаментовъ построекъ 6—8 слоевъ совпадаетъ съ современной поверхностью р. Буга <sup>1)</sup>. Зданіе, которому принадлежала кладка 8-го слоя № 6<sup>a</sup> (14), погибло отъ пожара (на кладкѣ видны слѣды ожоговъ розоваго цвѣта). Въ песокъ подъ фундаментами № 14 замѣчена значительная примѣсь угля.

Кромѣ указанныхъ кладокъ 6-го слоя, были открыты кладки этого слоя на С. площади, разслѣдованной въ 1912 г. Въ квадратахъ 4<sup>a</sup> и 5<sup>a</sup> были открыты верхи кладокъ №№ 37 (шир. 0,80 м.), 38 (такой же шир.) и 39 (шир. 0,69 м.) (рис. 33). Кладка № 37 представляетъ продолженіе на Ю. стѣны, открытой въ 1910 г. Другія двѣ кладки связаны въ переплетъ другъ съ другомъ и съ кладкою № 37. Всѣ эти кладки представляютъ остатки стѣнъ домовъ 6-го слоя, находившихся съ восточной стороны улицы, открытой въ 1910 г. Кладки №№ 38 и 39 частью повреждены были при сооруженіи цистерны 4-го слоя № 36. Фундаменты кладокъ 6-го слоя заложены были очень не глубоко. На это указываютъ уже цоколи стѣнъ (ср. рис. 24 и 26). Въ нѣкоторыхъ мѣстахъ удалось точно установить, гдѣ находился уровень почвы въ эпоху 6-го слоя. Къ З. отъ колодца № 44 открыта группа камней (1,10 × 0,44 × 0,23 м.), которая лежала на 0,42 м. ниже уровня фундаментовъ стѣны 5-го слоя № 23 на уровнѣ верха цоколя стѣны 8-го слоя № 6<sup>a</sup>. На томъ же уровнѣ находится камень (0,80 × 0,36 м.) № 46 (рис. 35). Если указанные камни не представляютъ остатковъ вымостокъ 6—8 слоевъ, то во всякомъ случаѣ обозначаютъ уровень почвы въ эпоху этихъ слоевъ. На томъ же уровнѣ найдены разбросанные камни (1,15 × 0,20 × 0,13 м.) въ квадратѣ 38<sup>a</sup>, оказавшіеся передъ стѣной № 13. Въ квадратѣ 39, къ С.-З. отъ стѣны № 13, на томъ же уровнѣ найденъ былъ лежавшій перевернутымъ терракотовый прямоугольный ларецъ, подъ которымъ оказались кости головы красной рыбы. Ниже было найдено горло терракотовой остродонной амфоры древняго типа <sup>2)</sup>.

<sup>1)</sup> Твердый материковый грунтъ долженъ находиться здѣсь на значительной глубинѣ. Буравомъ длиною въ 2 м. его еще нельзя было достигнуть.

<sup>2)</sup> Ср. *Отчетъ Имп. Археолог. Комм.* за 1908 г., стр. 58, рис. 34.

Раскопками предыдущаго года было установлено, что 2-й слой прибрежных частей Ольвии надо датировать III-мъ вѣкомъ по Р. Хр. <sup>1)</sup> Раскопками отчетнаго года устанавливается, что 5-й слой долженъ быть одного времени съ домомъ, разслѣдованнымъ въ Ольвии въ 1902—1903 г., т. е. II в. до Р. Хр., а сооруженіе зданій 4-го слоя, представляющихъ непосредственную реставрацію зданій 5-го слоя, погибшихъ, вѣроятно, при гетскомъ разгромѣ, должно относиться ко 2-й половинѣ I в. до Р. Хр. Время 4-го и 3-го слоевъ придется, такимъ образомъ, на эпоху отъ 2-й половины I в. до Р. Хр. вплоть по III в. по Р. Хр. Можно въ среднемъ считать, что 4-й слой занимаетъ I вѣкъ по Р. Хр., а 3-й слой—II в. по Р. Хр. Сооруженія 6-го слоя, по аналогіи съ зданіями, открытыми подъ развалинами дома, разслѣдованнаго въ 1902—1903 г.г. <sup>2)</sup>, должны быть датированы III вѣкомъ до Р. Хр. Облицовочная кладка VIII слоя указываетъ на V—IV в. до Р. Хр. Болѣе точныя даты для всѣхъ слоевъ установить, конечно, только специальное изученіе отдѣльныхъ находокъ, сдѣланныхъ въ различныхъ слояхъ <sup>3)</sup>.

Какъ и въ предыдущіе годы, при раскопкахъ города было найдено большое количество обломковъ (1621 номеръ по инвентарной описи) разнаго рода предметовъ древности. Особеннаго вниманія заслуживаетъ мраморная женская головка, представляющая произведеніе Александрійской школы III в. до Р. Хр. <sup>4)</sup> Интересна также вырѣзанная изъ свинцоваго листа женская фигурка, найденная въ 5-мъ слое.

#### *Б. Раскопки въ некрополѣ.*

Исслѣдованія въ некрополѣ сосредоточены были въ той же мѣстности, гдѣ въ предыдущіе годы открыты были могилы архаическаго времени. Въ отчетномъ году раскопано 99 могилъ. Большая часть могилъ принадлежитъ второй половинѣ VI в. до Р. Хр. Однако, какъ это постоянно оказывалось раньше, среди архаическихъ могилъ встрѣчались и могилы позднѣйшей эпохи. Интересно отмѣтить двѣ подбойныя могилы (№№ 38 и 51) съ хорошо сохранившимися закладами

<sup>1)</sup> Ср. *Отчетъ И. А. Комм.* за 1911 г., стр. 2.

<sup>2)</sup> Ср. *Изв. И. А. Комм.*, в. 13-й, стр. 103.

<sup>3)</sup> Ср. *Отчетъ И. А. Комм.* за 1911 г., стр. 14.

<sup>4)</sup> Ср. для стила О. Rubensohn, *Hellenistisches Silbergerät in antiken Gipsabgüssen*, Berl., 1911, табл. II, III, XVII.



Рис. 43.



Рис. 44.

изъ остродонныхъ амфоръ <sup>1)</sup>. Въ могилѣ № 38 (рис. 43) амфоры стояли горлами вверхъ, въ могилѣ № 51 (рис. 44)—горлами внизъ. Въ простой грунтовой могилѣ № 76 сравнительно хорошо сохранился костякъ (рис. 45), что въ Ольвіи представляетъ рѣдкость.

Въ разслѣдованномъ въ области „100 могилъ“ курганѣ оказалось семь могилъ обычныхъ ольвійскихъ типовъ и три каменныхъ склепа также хорошо извѣстной въ Ольвіи формы <sup>2)</sup>. О формѣ и размѣрахъ кургана можно судить по разрѣзамъ кургана съ Ю. на С. (рис. 46) и съ З. на В. (рис. 47). Рис. 48 и 49 представляютъ разрѣзы кургана по тѣмъ же линіямъ послѣ его раскопки (курганъ былъ снесенъ полностью). Планъ раскопаннаго кургана см. въ *Извѣстіяхъ И. А. Коммисіи*, в. 58-й, стр. 41, рис. 1. На С.-З. (ср. тамъ же рис. 2 и 3) сохранились три плиты (двѣ на образокъ и одна на ребро), вѣроятно, отъ крепиды, нѣкогда опоясывавшей курганъ. Расположенная къ В. отъ сохранившейся кладки крепиды каменная могила сооружена была въ позднѣйшее время; при сооруженіи ея часть крепиды, бывшая здѣсь, была, очевидно, уничтожена. Курганъ насыпанъ былъ надъ грун-





Рис. 45.

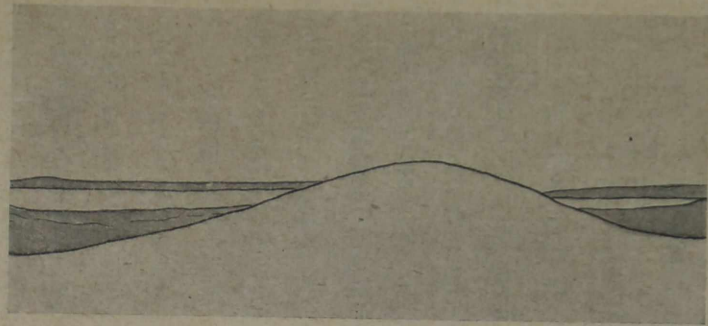
<sup>1)</sup> О могилахъ этого типа ср. *Изв. И. Арх. Комм.*, в. VIII, стр. 10 сл., *Отчетъ И. А. Комм.*, за 1908 г., стр. 81 сл.

<sup>2)</sup> Ср. *Отчетъ И. Арх. Комм.* за 1904 г., стр. 36 слл., рис. 49—53, 55; за 1908 г., стр. 82 сл., рис. 73 и 74; за 1911 г., стр. 23, рис. 31—36.



0 5 МЕТР

Рис. 46.



0 5 МЕТР

Рис. 47.

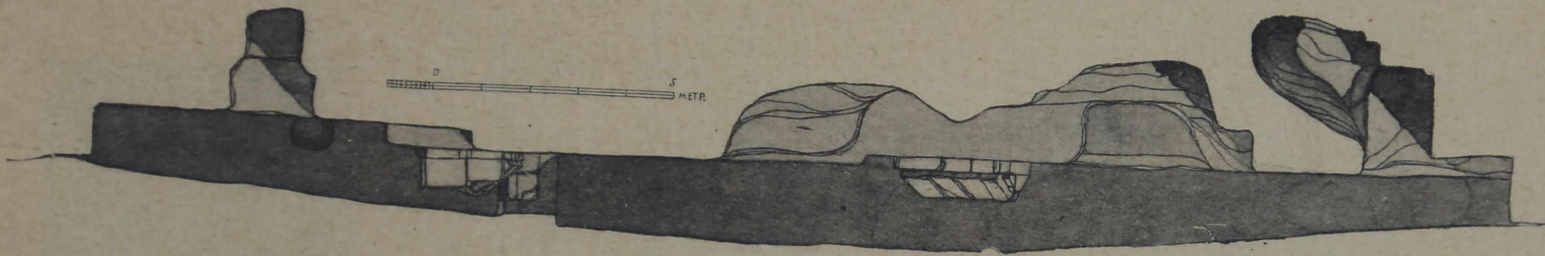


Рис. 48.

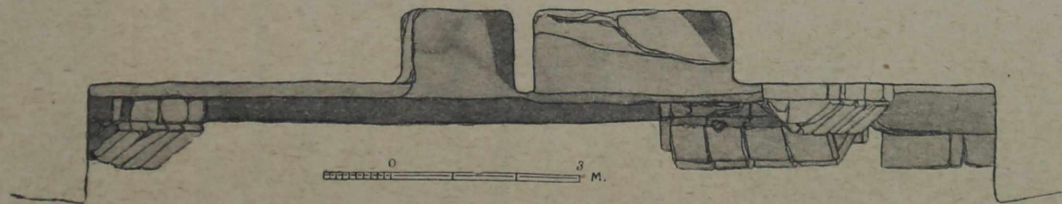



Рис. 49.

товой могилой, находившейся въ центрѣ его (между двумя также позднѣйшими каменными могилами, открытыми въ западной и восточной частяхъ кургана, ср. рис. 45 и 42). Главная могила, для которой былъ сооруженъ курганъ, на днѣ и сверху была облицована деревомъ <sup>1)</sup>. Рис. 50 и 51 представляютъ опытъ исполненной В. Д. Головымъ реконструкціи первоначальнаго вида кургана по тѣмъ линіямъ, по которымъ выше даны разрѣзы его. Въ насыпи кургана, около внутренняго края сохранившейся части крепиды



0 5 МЕТР

Рис. 50.



0 5 МЕТР

Рис. 51.

(на Э.), на глубинѣ ок. 0,20 м. отъ современной поверхности найдена глиняная чашка съ интересною начертанною внутри надписью, представляющею наговоръ <sup>2)</sup>. Кроме того, въ насыпи найдена головка терракотовой архаической женской статуэтки. Въ главной могилѣ (№ 2) кургана найдены: 1) десять золотыхъ тонкихъ штампованныхъ круглыхъ бляшекъ съ изображеніемъ женской головы съ накинутымъ покрываломъ, обращенной вправо; 2) восемь такихъ же бляшекъ съ изображеніемъ головы Медузы; 3) семь такихъ же бляшекъ полуэллиптической формы съ изображеніемъ пальметокъ. Всѣ бляшки найдены на головѣ покойника. На груди его лежала золотая подвѣска въ видѣ женской головки съ большой стефаной, украшенной филиграннымъ узоромъ съ синей эмалью. Въ этой же могилѣ найденъ былъ золотой проволочный перстенецъ, три золотыя шарообразныя пронизи и другіе предметы <sup>3)</sup>.

<sup>1)</sup> Описание этого типа могилъ ср. въ *Изв. И. А. Комм.*, в. 8, стр. 18 сл., рис. 11.

<sup>2)</sup> Чашка и надпись изданы Э. В. Дилемъ въ *Изв. И. Арх. Комм.*, в. 58-й, стр. 40 слл.

<sup>3)</sup> Дневники раскопокъ некрополя и предметы древности, найденные при раскопкахъ въ некрополѣ и въ городѣ, составить предметъ отдѣльныхъ публикацій.



Рис. 52.

Изъ многочисленныхъ и весьма разнообразныхъ находокъ въ могилахъ некрополя наиболѣе замѣчательны слѣдующія<sup>1)</sup>.  
 1) Глиняный саркофагъ изъ дѣтской гробницы № 28 (рис. 52), длиной 0,60 м. Вверху по выступающимъ впередъ краямъ саркофагъ былъ украшенъ овами. По формѣ саркофагъ напоминаетъ извѣстные клазоменскіе саркофаги.—2) Три замѣчательныя алебастровыя вазы, вѣроятно, навкратійскаго дѣла (изданы Б. В. Фармаковскимъ въ *Материалахъ по археологiи Россiи*, № 34, табл. IV—VI).—3) Двѣ пары золотыхъ ушныхъ украшеній своеобразнаго типа, извѣстнаго до сихъ поръ по находкамъ въ Ольвiи и въ Скиѳiи, куда такія украшенія привозились изъ Ольвiи (изданы тамъ же, табл. IX, 3 и 4).—4) Пара золотыхъ проволочныхъ серегъ въ видѣ колечекъ, каждая съ тремя подвѣсками въ видѣ птичекъ (рис. 53).—5) Маленькая серебряная фіала, украшенная овами вокругъ омфалоса (выпуклости въ видѣ полушара на днѣ въ центрѣ).—6) Бронзовое зеркало съ ручкой, украшенной вверху фигуркой лежащаго оленя и внизу бараньей головой.—7) Чашка типа „Вурва“ (издана въ *Мат. по арх. Россiи*, № 34, табл. III, 4 и 5).—8) Чернофигурная аттическая ольпа, на которой изображена женщина, стоящая между двумя парами греческихъ гоплитовъ и варваровъ (или грековъ въ костюмахъ варваровъ).—9) Чернофигурный аттическій лекиѳъ съ изображеніемъ Геракла, поборающаго критскаго быка, Юлая и еще одной мужской фигуры, симметричной фигурѣ Юлая.—10) Большой чернофигурный аттическій




Рис. 53 (н. в.).

<sup>1)</sup> Ср. предыдущее примѣчаніе.

лекиѳъ съ изображеніемъ на плечахъ бѣгущихъ четырехъ мужчинъ, одной женщины и лошади и на туловищѣ мужчинъ и женщинъ.—11) Чернофигурная аттическая энохоя съ изображеніемъ сидящаго на складномъ стулѣ Діониса и пляшущей передъ нимъ мѳнады.—12) Рядъ аттическихъ архаическихъ чашъ на высокихъ ножкахъ (киликовъ), украшенныхъ гирляндами, полосками, зигзагами и „лучами“. На нѣкоторыхъ экземплярахъ вокругъ ножекъ сдѣланы одинъ или два бѣлые или красные пояса.

Изъ предметовъ древности, происходящихъ изъ Ольвіи и пріобрѣтенныхъ въ 1912 г. Имп. Археологическою Коммиссіею, интересны слѣдующіе: 1) чернофигурный аттическій лекиѳъ съ изображеніемъ Діониса, возлежащаго предъ столикомъ съ яствами на κλίβη (кушеткѣ), мѳнады и двухъ нагихъ юношей; 2) чернофигурная аттическая энохоя съ изображеніемъ трехъ фигуръ веселой процессіи; 3) чернофигурный кіаѳъ (чашка съ высоко поднимающейся одной ручкой, которая не сохранилась) съ изображеніемъ Діониса, сидящаго на складномъ стулѣ съ рогомъ въ рукѣ, двухъ большихъ глазъ и двухъ пегасовъ; 4) чернофигурная аттическая амфора съ изображеніемъ: а) снаряжающихся воиновъ, б) Діониса съ его ѳіасомъ; 5) обломокъ чернолаковаго аттического сосуда, который былъ украшенъ накладными полихромными рельефами (какъ извѣстная ваза Ксенофанта въ Имп. Эрмитажѣ); 6) пара серебряныхъ проволочныхъ серегъ въ видѣ колецъ (плохо сохранившихся) съ золотыми подвѣсками, представляющими лежащихъ на прямоугольныхъ основаніяхъ львовъ<sup>1)</sup>; 7) бронзовая серьга „готскаго“ типа; 8) золотой многогранникъ, украшенный инкрустаціею изъ краснаго стекла, принадлежавшій серьгѣ „готскаго“ типа; 9) желтая стеклянная пронизъ, представляющая съ двухъ сторонъ рельефныя бородатыя головы благороднаго типа; 10) овальный рѣзной сердоликъ весьма тонкой работы съ изображеніемъ сидящей женщины въ гиматіи, стоящихъ Гермеса (или герольда) и юноши; 11) вѣсовой свинцовый знакъ съ надписями: а) ΔΙΟΥΝΚΙΝ (sic, т. е. διοῦρκιον), б) ΙΤΑΛΙΚΟΝ; 12) рядъ свинцовыхъ фигурокъ: голова богини съ калаѳомъ (Деметры), варваръ верхомъ на лошади, греческій воинъ, пять букраніевъ и двойной топоръ<sup>2)</sup>; 13) бальзамарій стеклянный многоцвѣтный; 14) денарій М. Аврелія.

<sup>1)</sup> Ср. Отчетъ II. Арх. Комм. за 1904 г., стр. 122, рис. 209.

<sup>2)</sup> Ср. Отчетъ II. Арх. Комм. за 1874 г., табл. I, 11—24.

## 2. Таврическая губернія.

### а) Раскопки въ Херсонесѣ.

За выходомъ въ отставку члена Коммисіи Р. Х. Лепера, производившаго раскопки въ 1912 г., составленіе отчета о раскопкахъ и изслѣдованіяхъ въ Херсонесѣ какъ за отчетный годъ, такъ и за предшествующіе (съ 1908) Императорскою Археологическою Коммисіею поручено въ настоящее время временно завѣдывающему раскопками Л. А. Моисееву. По представленіи имъ возложенной на него работы она будетъ напечатана въ особой публикаціи.

### б) Раскопки въ Керчи <sup>1)</sup>.

Членъ Коммисіи, завѣдывающій музеемъ древностей въ Керчи, В. В. Шкорпилъ въ отчетномъ году производилъ раскопки некрополя древняго Пантикапея: 1) на сѣверномъ склонѣ и у сѣверной подошвы горы Митридата, 2) возлѣ цементнаго завода К. Митаракі (прежде А. Целлеръ <sup>2)</sup> и Н. Сабанѣва; 3) на Глиницѣ, въ городскомъ саду и на сѣверо-западномъ берегу Керченской бухты. Изслѣдованія въ первой изъ названныхъ мѣстностей представляли систематическое продолженіе раскопокъ 1911 г., когда у западной стѣны стараго православнаго кладбища былъ установленъ фактъ существованія здѣсь некрополя древняго греческаго времени <sup>3)</sup>. На Правой кладбищенской улицѣ, между стѣною кладбища и Третьимъ кладбищенскимъ переулкомъ были открыты въ отчетномъ году могилы VI в. до Р. Хр. Въ нихъ найдены интересныя іонійскія расписныя вазы и чернофигурныя аттическія. Въ остальныхъ изъ указанныхъ выше мѣстностей раскопки были вызваны болѣе или менѣе случайными обстоятельствами.

Открытыя въ 1912 г. древнія могилы дополняютъ отчасти наши свѣдѣнія объ обрядахъ погребенія. Интересна картина обряда сожженія, которая вырисовывается на основаніи раскопокъ отчетнаго года. Могила № 2 представляла четырехугольное углубленіе, которое, находясь на глубинѣ 2,72 м., было перекрыто плоскимъ плохо отесаннымъ камнемъ. Въ углубленіи стояла краснофигурная пе-

<sup>1)</sup> Дневникъ раскопокъ, произведенныхъ В. В. Шкорпиломъ въ 1912 г., напечатанъ въ *Извѣстіяхъ И. Арх. Комм.*, в. 60-й, стр. 7 слл.

<sup>2)</sup> Ср. *Извѣстія И. Арх. Комм.*, вып. 7-й, стр. 82 слл.

<sup>3)</sup> Ср. *Извѣстія И. Арх. Комм.*, в. 56-й, стр. 1 слл.



лика, раздавленная камнем, осѣвшимъ подъ давленіемъ покоившейся на немъ насыпи. Въ пеликѣ оказались однѣ жженныя кости. Рядомъ съ углубленіемъ, въ которомъ найдена пелика, обнаруженъ былъ „жженный точекъ“, на которомъ въ золѣ оказались обломки алабастриды и мѣднаго предмета, уничтоженнаго дѣйствіемъ огня. Въ могилѣ № 13 на глубинѣ 2,23 м. найдены были двѣ іонійскія амфоры <sup>1)</sup>, служившія погребальными урнами (выс. 0,33 — 0,35 м.). Урны содержали жженныя человѣческія кости и находились одна отъ другой на разстояніи 3,46 м. Обѣ установлены были въ ямкахъ, прикрытыхъ плоскими камнями. Среди костей, наполнявшихъ урны, не было найдено никакихъ предметовъ древности. Одна изъ могилъ (2,36 × 0,61 × 0,76 м.), открытыхъ въ отчетномъ году (№ 52), была накрыта боспорскими плоскими черепицами (0,61 × 0,52, × 0,02 м.) съ боковыми возвышеніями (0,06 м.). Черепицы были положены поперекъ могилы на особыхъ уступахъ („запличикахъ“) и покрыты слоємъ морской травы и песка. Интересны два расписные склепа (одинъ изъ нихъ христіанскій), открытые на склонѣ горы Митридата, на 1-ой Подгорной улицѣ, противъ угла 1-ой Нагорной улипы, на мѣстѣ бывшихъ известковыхъ печей Ростовскаго <sup>2)</sup>.

Въ одной изъ могилъ, открытыхъ В. В. Шкорпиломъ, найдены были остатки деревяннаго гроба, имѣвшаго розовую раскраску. Въ другой могилѣ были найдены гипсовыя украшенія деревяннаго саркофага въ видѣ базъ колонокъ.

Изъ предметовъ древности, обнаруженныхъ при раскопкахъ въ Керчи, особенно интересны слѣдующіе <sup>3)</sup>.

*Вазы.* 1. Іонійская (самосская) амфора (выс. 0,31 м.), украшенная тремя черными поясками по туловищу и двумя волнистыми линіями на горлѣ (рис. 1). 2. Іонійская амфора безъ росписи (выс. 0,32 м.; рис. 2). 3. Іонійская амфора безъ росписи (выс. 0,33 м.; рис. 3), украшенная двумя красными поясками, окаймленными по краямъ бѣлыми полосками, и бѣлыми волнистыми линіями. 4. Іонійская амфора (выс. 0,35 м.; рис. 4), украшенная восемью красными лаковыми поясками;

<sup>1)</sup> См. *Извѣстія И. А. Комм.*, в. 60-й, стр. 12, рис. 3 и 4.

<sup>2)</sup> Ср. о нихъ всѣ подробности у М. И. Ростовцева. *Античная декоративная живопись на югѣ Россіи*, I, стр. 421 слл. и 435.

<sup>3)</sup> Въ текстѣ дѣлаются ссылки на рисунки, помѣщенные въ отчетѣ В. В. Шкорпила въ *Изв. И. Арх. Комм.*, в. 60, стр. 7—35.

горло и вѣнчикъ покрыты тѣмъ же лакомъ; горло отдѣляется отъ плечъ рельефнымъ ободкомъ. 5. Архаическая энохоя изъ свѣтложелтой глины. 6. Обломокъ чернофигурной келебы, на которомъ сохранились изображенія двухъ мчащихся колесницъ со стоящими на нихъ возницами въ длинныхъ бѣлыхъ одеждахъ. 7. Чернофигурная энохоя съ изображеніемъ Діониса и двухъ пляшущихъ силеновъ. 8—12. Чернофигурные лекиѳы: а) съ изображеніемъ Тесея, поражающаго Минотавра; б) съ изображеніемъ сидящаго Діониса и двухъ пляшущихъ силеновъ; в) съ изображеніемъ Діониса, возлежащаго на ложѣ, и трехъ мѣнадъ; г) съ бѣлой обличовкой, съ изображеніемъ Амфитриты на гиппокампѣ и двухъ Нереидъ; д) такой же, съ изображеніемъ четырехъ мѣнадъ. 13. Алабастръ съ бѣлой обличовкой, съ очень тонкой росписью въ строгомъ стилѣ, представляющею женщину. 14. Краснофигурная пелика позднѣйшаго стиля съ изображеніемъ: а) мужчины и женщины, между которыми стоитъ длинноногая птица (аистъ), б) мужчины и юноши <sup>1)</sup>. 15. Два краснофигурные аска съ изображеніемъ животныхъ. 16. Обломокъ панаѳинейской амфоры съ именемъ архонта Неѳма (320/319 до Р. Хр., рис. 27). 17. Два чернолаковые блюда съ круглыми углубленіями въ центрѣ. 18. Рядъ простыхъ глиняныхъ и краснолаковыхъ сосудовъ.

*Терракотты.* 1. Статуэтка Кибелы съ калаѳомъ на головѣ. 2. Статуэтка стоящаго Геракла. 3. Статуэтка стоящей женщины, держащей въ одной рукѣ виноградную гроздь, а другою касающейся стоящаго у ея ногъ гуся. 4. Статуэтка стоящей женщины, одѣтой въ хитонъ и гиматій. 5. Большая маска бородатаго мужчины въ вѣнкѣ. 6. Рожокъ въ видѣ женскаго бюста, къ которому сверху прибавлено широкое горло съ двумя ручками. 7. Фрагментированная статуэтка свиньи.

*Стекло.* 1. Стаканъ, украшенный шестью параллельными рядами круглыхъ зернообразныхъ выступовъ; книзу зерна въ рядахъ постепенно становятся все меньше и меньше. 2. Стаканъ, украшенный у верхняго края тонкою ниткой.

*Золото.* 1. Перстенецъ съ надписью, сдѣланною пунктиромъ: ХАРА. 2. Перстенецъ съ гладкимъ альмандиномъ. 3. Снабженная ушкомъ подвѣска, украшенная овальнымъ гладкимъ альмандиномъ.

<sup>1)</sup> Ср. *Отчетъ Имп. Арх. Ком.м.* за 1865 г., табл. IV, 3.

*Серебро.* 1. Медальонъ съ овальнымъ рѣзнымъ аметистомъ, на которомъ изображена женская головка изящнаго стиля. 2. Перстенецъ съ краснымъ рѣзнымъ камешкомъ, на которомъ изображенъ Гермесъ съ керикіономъ. 3. Миниатюрная пряжка.

*Бронза.* 1. Массивная фибула, украшенная изображеніемъ барса. 2. Обручъ шейный, сплетенный изъ нѣсколькихъ гладкихъ проволокъ. 3. Браслетъ.

Надо упомянуть еще о найденныхъ электрономъ статерѣ г. Кизика съ изображеніемъ Геракла и рыбы <sup>1)</sup> и объ астрагалѣ изъ янтаря.

Въ 1912 году слѣдующіе предметы изъ Керчи были приобрѣтены Императорскою Археологическою Коммиссіею покупкою. 1. Пара золотыхъ серегъ съ продолговатыми альмандинами и подвѣсками въ формѣ амфоръ, которыя украшены альмандинами и зернью. 2. Пара золотыхъ серегъ, украшенныхъ подвѣсками въ формѣ виноградныхъ кистей. 3. Пара золотыхъ серегъ изъ витой проволоки съ круглыми щитками. 4. Пара золотыхъ серегъ съ подвѣсками въ формѣ шариковъ. 5. Пара большихъ золотыхъ серегъ съ филигранными щитками, украшенными овальными сердоликами. 6. Пара золотыхъ маленькихъ гладкихъ браслетиковъ. 7—8. Два золотыхъ перстня: а) съ рѣзнымъ альмандиномъ, на которомъ изображена головка, б) съ выпавшимъ камешкомъ или стеклышкомъ. 9. Четыре золотыхъ браслета съ штампованными головками Медузы. 10. Пять золотыхъ гладкихъ брактеатовъ. 11. Два золотыхъ гладкихъ брактеата, подвѣшенныхъ на трубочки. 12. Пятнадцать золотыхъ зернообразныхъ бляшекъ. 13. Два золотыхъ листика апія отъ вѣнка. 14. Золоченый бронзовый канделябръ на трехъ ножкахъ въ видѣ львиныхъ лапъ съ простымъ глинянымъ свѣтильникомъ. 15. Желѣзный наконечникъ копья. 16. Чернофигурный лекионъ съ изображеніемъ на плечахъ пѣтуха между двумя плющевыми листиками и на туловищѣ сфинкса между двумя фигурами въ гиматіяхъ. 17. Маленькая леканида стиля „Вурвы“ съ изображеніемъ водяныхъ птицъ. 18. Чернофигурная аттическая котила съ изображеніемъ съ обѣихъ сторонъ, вѣроятно, Полифема, сидящаго между двумя овцами. 19. Глиняный сосудъ съ именемъ Сераписа. 20. Краснолаковый сосудъ въ формѣ быка. 21. Терракоттовая повозочка. 22. Терракоттовая статуэтка, представляющая возле-

<sup>1)</sup> Ср. He a d- Σ β ο ρ ῶ ν ο ς, Ιστορία τῶν νομισμάτων, табл. II, 10.

жашую на ложѣ внутри раковины Афродиту. 23. Терракоттовая маска Медузы (накладное украшеніе отъ саркофага). 24. Три грубыхъ глиняныхъ фигуры животныхъ. 25. Три терракоттовыхъ гротеска. 26. Двѣ фигурки изъ египетскаго фаянса. 27. Гипсовая маска Медузы (украшеніе саркофага). 28. Рѣзное бѣлое стеклышко съ изображеніемъ бородатой мужской головы, обращенной влѣво. 29. Рядъ надписей <sup>1)</sup>.

в) Раскопки въ Алуштѣ.

При расширеніи Генуэзской улицы, за первымъ поворотомъ, считая отъ набережной, былъ открытъ могильникъ съ каменными и земляными гробницами. Членъ Коммисіи В. В. Шкорпилъ, по порученію ея, разслѣдовалъ нѣсколько могилъ, чтобы установить характеръ открытаго могильника. Раскопки здѣсь не дали какихъ-либо важныхъ результатовъ <sup>2)</sup>.

г) Раскопки Н. И. Веселовскаго.

На землѣ села Большой Знаменки, на югъ отъ него, по дорогѣ въ с. Верхній Рогачикъ, почти на половинѣ пути между ними (отъ Большой Знаменки 12 верстъ, отъ В. Рогачика 10 в.), находится курганъ значительной величины, называемый мѣстными жителями „Солохою“. Первоначальная высота его можетъ быть опредѣлена довольно точно, такъ какъ онъ не былъ раскопанъ сверху, и только самая верхушка оказалась нѣсколько сравненной для установки тригонометрическаго знака. Несмотря на это, онъ всетаки представлялся издали острымъ. Отвѣсная высота кургана равнялась 18 метрамъ. Что онъ не былъ потревоженъ съ вершины, это доказывается слѣдующимъ обстоятельствомъ. Въ верхней части кургана обнаружена куполообразная насыпь въ видѣ слоя, толщиной отъ 0,175 до 0,265 м., состоявшаго изъ свѣтложелтой материковой земли, рѣзко выдѣлявшейся на черноземномъ фонѣ насыпи (рис. 54). Насыпь эта шла сплошь по всему кургану и *не была перерѣзана раскопомъ* сверху. О происхожденіи и значеніи этого слоя рѣчь будетъ въ „Отчетѣ“ слѣдующаго года, въ которомъ разслѣдованіе кургана было доведено до конца. Повреждена у кургана сѣверная полая ямами и западинами,

<sup>1)</sup> Изданы В. В. Шкорпиломъ въ *Изв. П. Арх. Комм.*, в. 49-й, стр. 63 слл.

<sup>2)</sup> Ср. отчетъ В. В. Шкорпила тамъ же, вып. 60-й, стр. 35.

которыя, какъ оказалось по изслѣдованіи, произошли отъ грабительскихъ ходовъ, продѣланныхъ древними хищниками для ограбленія гробницы.

Приступивъ къ изслѣдованію кургана, давно уже стоявшему на очереди, Н. И. Веселовскій повелъ раскопъ




Рис. 54.

съ юга глухою траншеею, имѣвшею ширину вверху насыпи 16 м., а по материкъ 11,7 м.; длина ея достигла 49 м. Подъ вершиною кургана въ сѣверной части обнаружилось погребальное сооруженіе, устроенное въ материкѣ, для чего первоначально была вырыта четырехугольная яма и затѣмъ, послѣ углубленія на 1,50 м.<sup>1)</sup>, устроены два помѣщенія въ видѣ подбойныхъ могилъ, обращенныхъ отверстіями одна къ другой; одно помѣщеніе было устроено для покойника и вещей, другое—исключительно для погребальныхъ предметовъ крупныхъ размѣровъ. См. планъ сооруженія на рис. 55 и разрѣзъ на рис. 56.

Погребальная камера имѣла 5,51 м. длины и 4,86 м. ширины; глубина камеры отъ материка спереди—5,66 м. Къ задней стѣнкѣ, т. е. на сѣверъ, полъ камеры понижался на 0,35 м. Во всю длину камеры находилась какъ-бы перемычка между нею и другой, расположенной напротивъ; высота перемычки—2,43 м., ширина—1,93 м., у перемычки въ первой камерѣ была сдѣлана канавка шир. 0,10 м., глуб. 0,18 м. Во второй камерѣ, обращенной на югъ, уступъ во всю длину перемычки, шир. 0,52 м., выс. 1,06 м. Глубина второй камеры равнялась 5,17 м., ширина съ уступомъ 3,96 м., длина—7,45 м.

<sup>1)</sup> Установить эту мѣру точнымъ образомъ не удалось, потому что края земли по обрѣзу осыпались и въ древнее время и при новомъ раскопѣ.

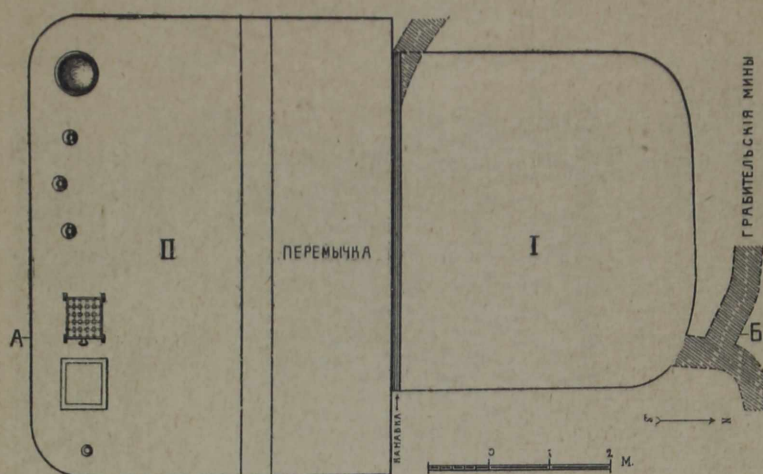


Рис. 55.

СЪПЧЕНІЕ ПО АБ

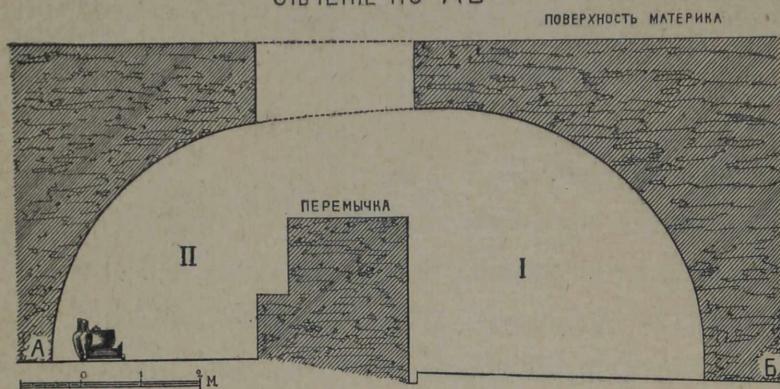


Рис. 56.

Гробница оказалась ограбленною въ древнее время посредствомъ подземной мины, шедшей съ сѣверной полы кургана (почему эта пола и имѣла слѣды поврежденій) внизъ и проникшей въ гробницу въ с.-в. углу ея. При разслѣдованіи мины обнаружилось, что по близости ея были и другія мины, проложенныя съ тою же цѣлью ограбленія. Подробное обслѣдованіе этихъ грабительскихъ ходовъ представлялось не совсѣмъ безопаснымъ, что вскорѣ же и подтвердилось. Какъ только успѣли разобрать гробницу,

сѣверная стѣна раскопа обвалилась и наполнила землею всю гробницу. Къ счастью, тамъ работы къ тому времени уже были закончены.

При расчисткѣ гробницы найдены золотыя бляшки отъ параднаго платья въ видѣ крестообразныхъ фигурокъ, человѣческихъ головокъ, сирень, орловъ, золотая игла, три золотыя пластинки, служившія обивкою деревянной чаши (рис. 57), и золотыя плетенки изъ тонкихъ ленточекъ (рис. 58)<sup>1)</sup>. По срединѣ стояли большая амфора, съ висѣвшею на ея горлышкѣ мѣдною ложкою на длинной ручкѣ, и серебряный киликъ съ надписью ЛУКО (рис. 59<sup>а</sup> и <sup>б</sup>). Въ западной части могилы найдена пачка бронзовыхъ наконечниковъ стрѣлъ; но отъ колчана не осталось никакихъ слѣдовъ. Тутъ же попались бычачьи кости.

<sup>1)</sup> Подобнаго рода плетенки встрѣчались и раньше, но онѣ до раскопки „Солохи“ оставались загадочными; теперь явилась возможность установить ихъ назначеніе: посредствомъ ихъ спивались деревянные сосуды, когда они раскалывались (рис. 58).




Рис. 57.

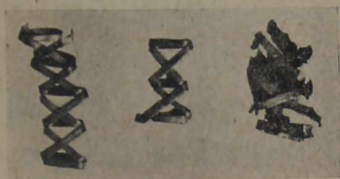



Рис. 58.

Рис. 59<sup>б</sup> (1/2).Рис. 59<sup>а</sup> (1/2).

Присутствіе золотой иголки даетъ основаніе высказать предположеніе, что въ изслѣдованной гробницѣ была погребена женщина, по всей вѣроятности, жена царя. Нахожденіе при ней бронзовыхъ наконечниковъ стрѣлъ не противорѣчитъ этому предположенію, такъ какъ скискія женщины отличались искусствомъ въ стрѣльбѣ изъ лука, что въ свое время было отмѣчено классическими писателями.

Во второмъ отдѣленіи, которое оказалось не потревоженнымъ грабителями и было засыпано рыхлою материковою землею, обнаружены слѣдующіе предметы. Въ ю.-з. углу стоялъ большой мѣдный котелъ на ножкѣ; въ немъ оказались бараньи и бычачьи кости, хорошо сохранившійся деревянный ковшъ грубой работы и желѣзный заостренный стержень, длиною около  $\frac{1}{3}$  м., служившій, очевидно, вилкой для выниманія мяса изъ котла. Далѣе вдоль стѣны стояли три небольшія амфоры (рис. 60), отверстія которыхъ были замазаны гипсомъ. Амфоры имѣли снаружи украшенія въ видѣ поясковъ, сдѣланныхъ красною краскою; этою же краскою были сдѣланы помѣтки или нумерація на горлышкахъ сосудовъ. Восточнѣе амфоръ найденъ бронзовый предметъ въ видѣ жаровни или телѣжки на колесикахъ



Рис. 60.

(рис. 61 представляет предмет на мѣстѣ), устроенный слѣдующимъ образомъ (рис. 62): изъ тонкой мѣдной полосы сдѣлана четырехугольная рама, длиною 0,76 м., шир. 0,74 м., выс. 0,125 м.; по угламъ были укрѣплены выступающіе прорѣзные наугольники (рис. 62 а и б); дно предмета состояло изъ перекрещи-

вающихся желѣзныхъ полосъ, на которыхъ лежала камышевая циновка, на ней слой земли толщиною въ палець и поверхъ ея слой известки такой же толщины; подъ дномъ тельжки были укрѣплены два желѣзные стержня, служившіе осями, на концахъ которыхъ надѣты четыре колеса. Такая тельжка встрѣтилась на югѣ Россіи впервые, въ заграничныхъ же музеяхъ ихъ имѣется нѣсколько экземпляровъ; на Западѣ онѣ считаются издѣліями этрусскими <sup>1)</sup>. Возлѣ тельжки съ восточной стороны стоялъ деревянный предметъ въ видѣ табурета, сильно пострадавшій отъ времени и рассыпавшійся при расчисткѣ; однако, можно было еще усмотрѣть точенные деревянные столбики и планки, вставленные въ рамки табурета; повидимому, стѣнки его не были забраны сплошь, а имѣли мѣстами просвѣты. Размѣры этого предмета соответствовали площади тельжки, почему можно предположить, что онъ имѣлъ какое-то отношеніе къ тельжкѣ,—быть можетъ, устанавливался

<sup>1)</sup> Въ Британскомъ музеѣ въ этрусскомъ отдѣлѣ находится нѣсколько такихъ тельжекъ. См. Jules Martha, *l'Art étrusque*. Paris 1889. См. на стр. 112-й рис. 104: „Bassin de bronze sur un train, grotte d'Isis“. Въ текстѣ читаемъ: „Un grand bassin de bronze, analogue à celui de la tombe Regulini-Galassi, doublé d'encore de liège à l'intérieur, contenait des fers pour attiser le feu“ (стр. 112—113). Фуртвенглеръ обличалъ эти тельжки съ древнееврейскимъ *мехонâ*, т. е. подставкой, на которой помещалась чаша для воды въ храмѣ Соломона. См. *Ueber ein auf Cypern gefundenes Brönzegerät. Ein Beitrag zur Erklärung der Kultgeräte des salomonischen Tempels (Sitzungsberichte der philosophisch-philologischen und der historischen Classe der k. b. Akademie der Wissenschaften zu München. München 1900, стр. 425)*. Киттель признаетъ за этими предметами культовое значеніе. См. *Die cyprischen Kultusgeräte (въ Studien zur hebraischen Archäologie und Religionsgeschichte von Rudolf Kittel. Leipzig, 1908, стр. 191—199)*.



на ней. Еще восточнѣе найдень мѣдный позолоченный сосудъ въ видѣ горшка.

Судя по расположенію земли, выкинутой изъ склепа, похоронная процессія подошла къ склепу съ запада, потому что только съ этой стороны на материкѣ не было выкидной земли и путь былъ свободенъ.

На западъ отъ перемычки оказалось лошадиное погребеніе, вырытое въ материкѣ и не потревоженное грабителями. Были погребены двѣ лошади, каждая въ особомъ помѣщеніи, отдѣлявшемся отъ сосѣдняго перемычкой изъ сырцоваго кирпича толщиною въ 0,30 м. Оба помѣщенія имѣли видъ узкихъ канавокъ; лошади были втиснуты въ нихъ съ поджатыми ногами и приподнятыми вверхъ головами. Дно обѣихъ могилъ было выложено сырцовымъ кирпичемъ. Поверхъ могилъ были положены деревянные жерди, а на нихъ лежала насыпь.




Рис. 61.




Рис. 62 (около 1/6).



Рис. 62а (1/2).



Рис. 62б (1/2).

Размѣры всего погребенія слѣдующіе: длина (В.-З.) 2,12 м., общая ширина (С.-Ю.) 1,88 м., глубина 1,52 м. Изъ общей ширины приходится на перемычку 0,30 м., на сѣверную могилу 0,82 м. и на южную 0,76 м.

Обѣ лошади лежали спинами къ сѣверу и обѣ имѣли почти одинаковыя украшенія<sup>1)</sup>: у каждой вдоль морды лежала длинная зо-

лотая пластина, изображавшая распластанную рыбу, на которой оттиснуты небольшія рыбки и орлы (рис. 63 и 64); перпендикулярно къ этому наноснику, по вискамъ лошадей были укрѣплены на уздечкѣ золотыя пластины, изображавшія птичьи перья съ завиткомъ въ видѣ птичьей головки (рис. 65). Эти золотыя пластины составляли обивку деревянныхъ рѣзныхъ фигуръ. Кромѣ этихъ украшеній, у обѣихъ лошадей найдены желѣзныя удила, мѣдныя кольца и мѣдныя пряжки, повидимому, отъ сѣдла, совершенно истлѣвшаго; на спинахъ лошадей

были замѣтны куски бѣлой блестящей ткани, собрать которую не представлялось возможности.

Дальнѣйшее разслѣдованіе „Солохи“ было отложено до 1913 года.




Рис. 65 (1/2).

<sup>1)</sup> Подробное описаніе этихъ украшеній съ рисунками помѣщено въ статьѣ Н. И. Веселовскаго: „Къ вопросу о техникѣ золотыхъ рельефныхъ украшеній въ греческомъ искусствѣ“. *Изв. Имп. Арх. Ком.м.*, в. 47 (1913).



Рис. 63 (1/2).



Рис. 64 (1/2).

### 3. Кубанская область.

#### а) Раскопки В. В. Шкорпила.

Завѣдывающій Керченскимъ музеемъ древностей В. В. Шкорпилъ, кромѣ описанныхъ выше изслѣдованій въ Керчи, по указаніямъ Коммисіи производилъ въ отчетномъ году еще раскопки на Таманскомъ полуостровѣ <sup>1)</sup>. Онъ разслѣдовалъ здѣсь такъ называемый Зеленскій курганъ, находящійся на Зеленой горѣ, расположенной въ 7 верстахъ къ Ю.-З. отъ Тамани и въ 3 верстахъ къ С.-В. отъ мыса Панагии (отъ котораго начинается восточный берегъ Керченскаго пролива). Курганъ достигалъ 4,45 м. высоты, имѣлъ 53,34 м. въ діаметрѣ и 192,82 м. въ окружности. Въ древнее время курганъ долженъ былъ быть выше. Форма кургана пострадала отъ различныхъ хищническихъ раскопокъ кладоискателей, которыхъ съ давнихъ временъ (и, по всей вѣроятности, даже съ античныхъ) влекло сюда желаніе найти драгоценности. Въ послѣдній разъ курганъ подвергся разграбленію въ 1911 г. (въ ноябрѣ и декабрѣ), при чемъ грабителями, таманскими казаками, въ немъ обнаружены были гробница и „тризна“, въ которыхъ оказались различные важные въ археологическомъ отношеніи предметы древности, впоследствии доставленные въ Коммисію и ею пріобрѣтенные: большая краснофигурная амфора съ изображеніемъ амазомахіи, большая канелированная амфора съ золочеными украшеніями (гирлянда) на горлѣ, обломокъ роскошнаго золотого вѣнка <sup>2)</sup> и статеръ Александра Великаго. В. В. Шкорпилъ своими изслѣдованіями выяснилъ полную картину, представляемую курганомъ <sup>3)</sup>.

Въ уцѣлѣвшей (юго-восточной) части кургана были обнаружены: каменная гробница, содержавшая человѣческой остовъ, около нея лошадиное погребеніе, каменный ящикъ съ двумя находившимися около него лошадиными погребеніями и земляной склепъ съ дромосомъ. Въ разслѣдованныхъ могилахъ оказался цѣлый рядъ весьма цѣнныхъ и важныхъ въ археологическомъ отношеніи предметовъ древности. Среди нихъ <sup>4)</sup> особенно выдаются: 1) статеръ Александра Великаго,

<sup>1)</sup> Подробный отчетъ В. В. Шкорпила напечатанъ въ *Изв. И. Арх. Комм.*, в. 60, стр. 22 слл.

<sup>2)</sup> См. *Отчетъ И. Арх. Комм.* за 1911 г., стр. 41, рис. 75.

<sup>3)</sup> См. чертежи и подробности въ указанномъ отчетѣ В. В. Шкорпила.

<sup>4)</sup> Полный перечень находокъ съ рисунками см. въ отчетѣ В. В. Шкорпила.

2) золотой вѣнокъ, состоящій изъ полой трубки и 24 лавровыхъ листьевъ, 3) фрагментированный золотой лавровый вѣнокъ, 4) обломки золотой тесьмы съ подвѣсками въ видѣ зеренъ, 5) золотая фибула въ видѣ круглаго медальона, украшеннаго въ центрѣ рѣзной головкой сатира изъ сирійскаго граната и кругомъ нея — филигранными орнаментами съ голубою эмалью, 6) золотая фигурка сирены, служившая украшеніемъ серьги, 7) двѣ золотыхъ подвѣски съ кораллами, 8) двѣ золотыхъ подвѣски съ сердоликовыми пронизями, 9) двѣ золотыхъ подвѣски-амулета съ сѣрыми и зелеными камнями, отдѣланными въ видѣ когтей, 10) двѣ золотыхъ подвѣски со вставками изъ лигнита, 11) четыре золотыя бусы въ видѣ гранатовыхъ яблокъ, 12) золотой круглый брактеатъ съ штампованной головой Гермеса въ петасѣ, обращенной вправо, 13) семь серебряныхъ сосудовъ различныхъ формъ, 14) серебряное ситечко, 15) серебряная ложка—черпало, 16) бронзовый кувшинъ съ ручкой въ видѣ ствола аканѳа, 17) бронзовый большой тазъ, 18) желѣзный перстень, обтянутый листовымъ золотомъ, съ неяснымъ рельефнымъ изображеніемъ, 19) желѣзный крючокъ, вѣроятно, служившій для подвѣшиванія къ поясу горита, съ изображеніемъ животнаго, терзаемаго орломъ, 20) костяные и желѣзные наконечники стрѣлъ, 21) большая чернолаковая пелика, украшенная по горлу золочеными гирляндами и на туловищѣ вертикальными каннелюрами, 22) чернолаковая гидрія, украшенная на горлѣ золочеными гирляндами.

На лошади, остовъ которой найденъ былъ къ Ю.-З. отъ каменной гробницы, надѣта была, повидимому, попона розоваго цвѣта. При этой лошади найдены были: серебряный напильникъ, украшенный сверху лебединой головкой, два круглые серебряные медальона (нащечники), украшенные рельефными звѣздами о шести лучахъ, гладкій серебряный конусъ съ отверстіемъ (вѣроятно, колокольчикъ) и бронзовая пряжка. Въ каменномъ ящикѣ (0,59 × 0,57 × 1,78 м.), обнаруженномъ къ С. отъ указанной выше каменной могилы, найдены 342 желѣзные наконечника стрѣлъ двухъ типовъ и множество мелкихъ золотыхъ украшеній. Въ сѣверной части кургана было обнаружено громадное количество черепковъ глиняныхъ сосудовъ и расписныхъ вазъ; особаго вниманія заслуживаютъ обломки панаѳинейской амфоры съ именемъ архонта Неэхма (320—319 г. до Р. Хр.). На С.-З. въ курганѣ обнаружено большое количество обломковъ остродонныхъ амфоръ и боспорскихъ черепицъ.

Кромѣ разслѣдованія кургана, В. В. Шкорпиломъ произведены на Таманскомъ полуостровѣ развѣдочныя работы для опредѣленія характера некрополя, нѣкоторыя могилы котораго были обнаружены хищническими раскопками мѣстныхъ жителей. Могилы, раскопанныя В. В. Шкорпиломъ въ Таманской станицѣ у Свято-Покровской церкви, между нею и общественнымъ садомъ, свидѣлствуютъ о нахожденіи тамъ некрополя IV—III в. до Р. Хр. Среди находокъ можно отмѣтить краснофигурный лекивъ съ изображеніемъ женщины, стоящей около стула, и два „финикійскихъ“ алабастра, изъ которыхъ одинъ—изъ синяго стекла, украшенный зигзагами желтаго и чернаго цвѣта, а другой (сильно пострадавшій)—бѣлаго матоваго тона съ зигзагообразными узорами темнокоричневаго цвѣта.

#### б) Раскопки Н. И. Веселовскаго.

*Курганъ въ Роговской станицѣ.* Раскопка его, начатая въ 1911 году, была окончена въ отчетномъ.

Курганъ (выс. 11,7 м.) былъ раскопанъ глухой траншеей шириною въ 14,9 м. Къ центру проникли посредствомъ вырѣзки квадратнымъ колодцемъ шир. 3,20 м. въ каждой сторонѣ. Центровая могила имѣла глубину 0,70 м.; форму ея не удалось установить вслѣдствіе обваловъ отъ значительной сырости. Костякъ лежалъ головой на З. въ прямомъ положеніи; около головы слѣва найдена темнубурая охра. Другое погребеніе оказалось къ З. отъ центральной могилы, прямо на материкѣ. Костякъ лежалъ головой на З.; кости были окрашены въ красный цвѣтъ, но самой краски обнаружено не было. Третье погребеніе обнаружено на С. отъ центральной могилы. Эта могила была впущена въ материкъ на 0,70 м. Положеніе костяка такое же, какъ и предыдущихъ, только краска (темнубурая охра) лежала по всему дну могилы.

*Курганъ въ станицѣ Марьевской.* Курганъ очень массивный, красивой формы, высотой 6,40 м.; вершина была срѣзана для установки тригонометрическаго знака. Вокругъ кургана сдѣланъ очень значительный ровъ. Раскопъ былъ поведенъ съ юга глухой траншеей въ два яруса. Уже въ верхнемъ ярусѣ обнаружилось значительное количество сгнившаго дерева. Впослѣдствіи выяснилось, что

при помощи этого дерева былъ устроенъ ходъ съ юга на сѣверъ въ насыпи кургана, повидимому, для семейнаго погребенія. Кромѣ того и потолокъ склепа былъ деревянный, двойной, т. е. одинъ потолокъ внизу, на уровнѣ материка, другой—въ насыпи, на уровнѣ корридора; оба затѣмъ обвалились въ склепъ. Вслѣдствіе ли значительнаго рва, или близости р. Кубани, въ могилѣ и въ насыпи ощущалась большая сырость, отозвавшаяся на состояніи костей и погребальныхъ предметовъ.

Могила (см. планъ на рис. 68) имѣла форму не совсѣмъ правильнаго четырехугольника, немного удлиненаго съ З. на В., а именно, длина ея была 5,70 м. въ сѣверной части и 4,97 м. въ южной; ширина 5,10 м. въ западной части и 4,97 въ восточной. Глубина была 5,40 м., при чемъ съ юга стѣна шла уступами, довольно полого; на послѣднемъ уступѣ лежали рога и ноги оленя, а также желѣзныя ступицы отъ колесъ (рис. 66).

Погребаемые вносились съ южной стороны, при чемъ можно было замѣтить, что прежде всего хоронили покойниковъ дальше отъ входа, у сѣверной стѣны, а потомъ все ближе ко входу. Костяки были потревожены; иногда голова лежала отдѣльно отъ костей, такъ что не было возможности установить, къ какому она относилась костяку. Вся посуда на пути была раздавлена, за исключеніемъ той, которая стояла вдоль западной стѣнки. Были ли погребенія ограблены, утверждать трудно, потому что, при ограбленіи, что-нибудь изъ мелкихъ золотыхъ украшеній навѣрное осталось бы не захваченнымъ хоронившими или грабителями; съ другой стороны, у двухъ крайнихъ покойниковъ, лежавшихъ къ югу и почти не потревоженныхъ, оказались, хотя и въ небольшомъ количествѣ, золотыя украшенія; но желѣзные мечи были разбросаны, что какъ будто указывало на

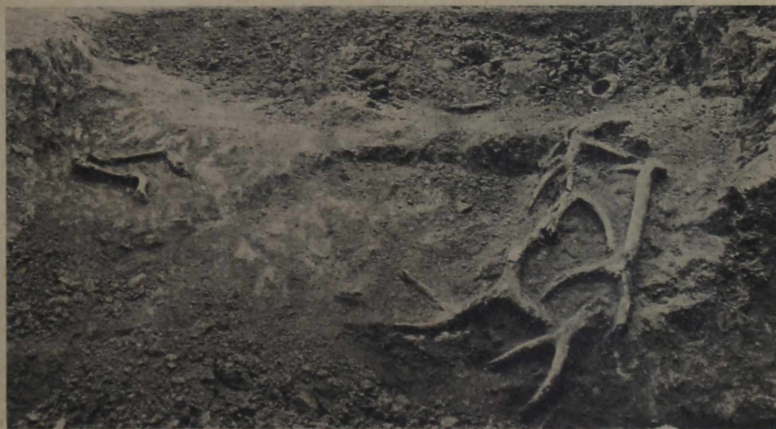


Рис. 66.

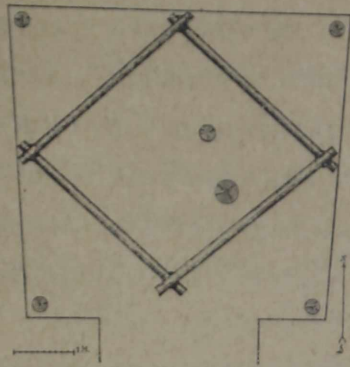


Рис. 67.

разграбленіе <sup>1)</sup>. По стѣнкамъ гробницы оказалось 8 углубленій для деревянныхъ столбовъ, на которыхъ былъ утвержденъ деревянный потолокъ; при этомъ было замѣчено, что на среднихъ столбахъ были бревна для большой прочности потолока (рис. 67). Кромѣ того, два большія гнѣзда для столбовъ оказались и внутри склепа, очевидно, для той же цѣли (рис. 68). Глубина гнѣздъ достигала 1,40 м. Внутренніе столбы

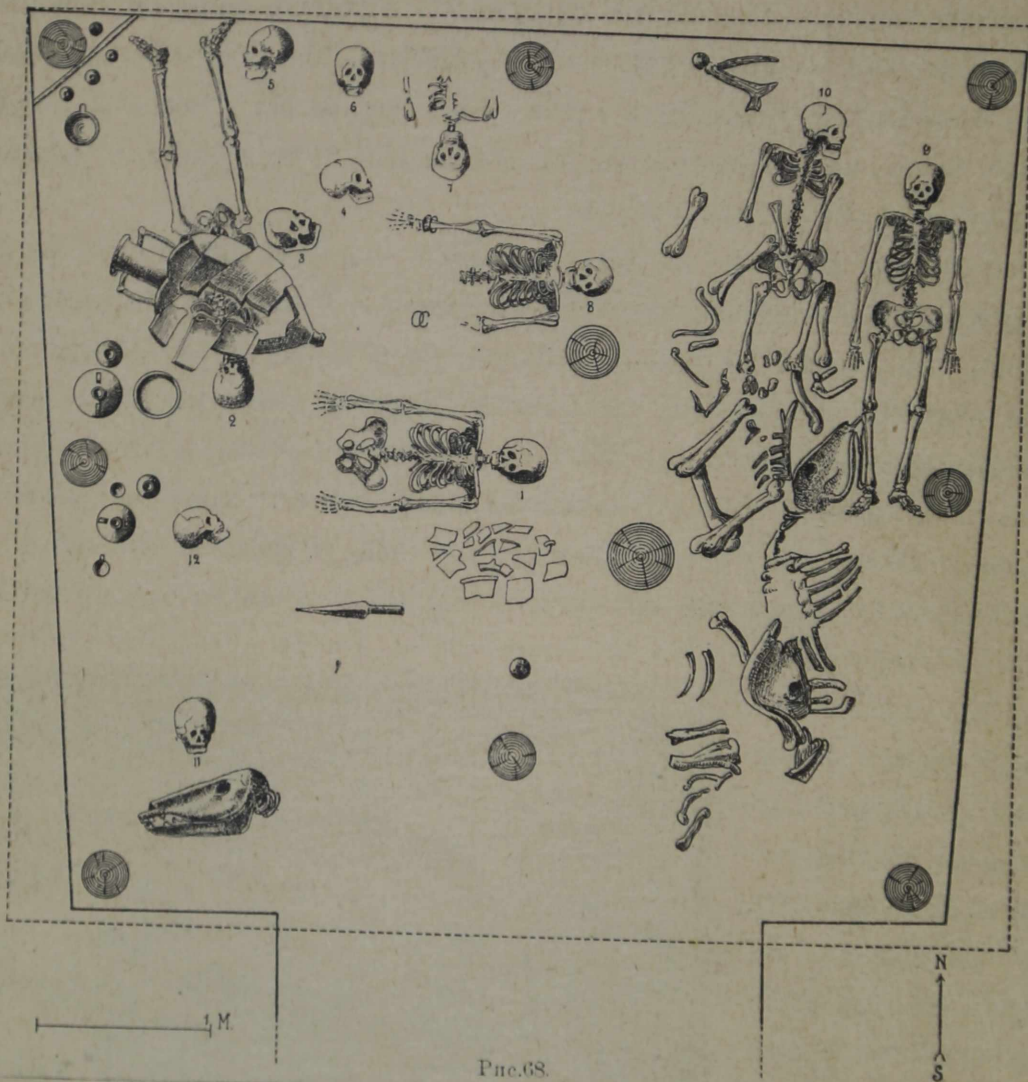


Рис. 68.

<sup>1)</sup> Дальнѣйшее исследование кургановъ этого типа въ сосѣдней станицѣ, Елизаветинской, показало уже несомнѣнное ихъ ограбленіе въ древности.





Рис. 69.

были врыты не въ самой серединѣ пола, а немного ближе къ восточной стѣнѣ, именно, на разстояніи 3,19 м. отъ западной стѣны и 2,48 м. отъ восточной. Центральное гнѣздо имѣло размѣры болѣе крупныя, чѣмъ другія, такъ какъ центральный столбъ служилъ главной опорой для потолка.

Общій планъ могилы (рис. 68) составленъ по наброскамъ, сдѣланнымъ на мѣстѣ, и по фотографическимъ снимкамъ.

На лѣвой сторонѣ вдоль стѣны стояли и лежали глиняные сосуды разной формы и величины (рис. 69) и среди нихъ одинъ мѣдный (рис. 70); кромѣ того, по дну гробницы группами попадались черепки глиняныхъ сосудовъ разнаго состава и цвѣта глины. Когда черепки были склеены, то получились разнообразныя по формѣ сосуды, нѣкоторыя съ незначительными дефектами (рис. 71—77).

Прежде всего встрѣтился костякъ (на планѣ № 1) женскій, не полный (отсутствовали ноги); лежалъ онъ головой къ В., на спинѣ. На груди и около шеи находились привѣски, обдѣланныя тонкой золотой проволокой, а именно: египетская статуэтка бога врачеванія — Имхотепа (рис. 78<sup>a</sup> и <sup>б</sup>)<sup>1)</sup>, 4 бусы глиняныя, оплетенныя золотой проволокой, золотое кольцо со



Рис. 70 (1/2).

<sup>1)</sup> Эта статуэтка описана Б. А. Тураевымъ въ *Извѣстіяхъ II. Арх. Ком.м.*, вып. 49 (1913), подъ заглавіемъ: „Фигурка Имхотепа, найденная въ Кубанской области“ (стр. 128—132).



Рис. 71 (1/6).



Рис. 72 (1/6).

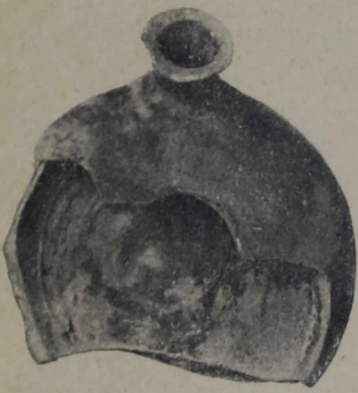


Рис. 74 (1/2).



Рис. 75 (1/8).



Рис. 73 (2/2).



Рис. 76 (1/3).



Рис. 78<sup>a</sup> (ок. 3/2).



Рис. 78<sup>b</sup> (3:1).



Рис. 77.



Рис. 81 (н. в.).




Рис. 80 (н. в.).




Рис. 79 (н. в.).

вставкой на стержнѣ (вмѣсто камня, кажется, вставленъ янтарь) и загадочная золотая привѣска изъ двухъ соединенныхъ колець съ гроздьями (рис. 79).

Возлѣ самой большой разбитой амфоры въ с.-з. углу могилы лежалъ черепъ № 2, обращенный тменемъ на югъ; на немъ оказались черепки той же амфоры. На лбу найдены небольшія золотыя бляшки съ оттиснутой головой медузы; такія же бляшки лежали въ рядъ подъ черепомъ; всѣхъ ихъ оказалось 16. На рис. 80 представлены отпечатки бляшекъ въ землѣ, причемъ видно расположеніе бляшекъ, а на рис. 81—самыя бляшки. Очевидно, онѣ составляли обшивку шапочки по околышу. Подъ амфорой оказалась грудь покойника; отсюда можно заключить, что амфора первоначально стояла возлѣ него съ правой стороны, а потомъ упала на костякъ и разбилась. У пояса найдена мѣдная пряжка, у груди мѣдная спираль, у рукъ желѣзные топоры, на лѣвой рукѣ желѣзный перстень, сильно проржавленный. Съ лѣваго бока лежалъ желѣзный мечъ остріемъ къ головѣ; крыжъ находился немного выше колѣна.

За той же амфорой, на С. отъ нея лежалъ черепъ третьяго костяка (не полного). У черепа оказалось мѣдное большое кольцо (височное?).

Возлѣ этого костяка лежалъ черепъ (№ 4), обращенный къ сѣверу, и немного костей. Между двумя черепами стоялъ глиняный горшокъ. У головы № 4 были глиняныя бусы, на лѣвой рукѣ—бусы гешировыя.

№ 5. Костякъ неполный, черепъ у глинянаго горшка, въ которомъ лежали кочки, далѣе желѣзный мечъ длиною 0.62 м., остріемъ къ головѣ. Выше этого



Рис. 82.

меча лежалъ другой желѣзный мечъ, который на рис. 82 изображенъ лежащимъ на днѣ могилы немного далѣе къ стѣнѣ. На этомъ же рисункѣ можно видѣть расположеніе и другихъ мечей.

Близъ черепа № 6 найдены слѣдующіе предметы: глиняная крышка съ шишечкой, бронзовые, желѣзные и костяные

наконечники стрѣлъ, желѣзный мечъ.

Черепъ костяка № 7 лежалъ на срединѣ пола, ноги костяка направлены къ сѣверной стѣнѣ. У пояса найденъ точильный брусокъ.

Костякъ № 8-й лежалъ головой на В., ногами на З. У лѣвой руки найденъ мѣдный проволочный браслетъ и половина другого, на правой—



Рис. 83.

два подобныхъ браслета. Въ ногахъ стоялъ глиняный горшокъ на ножкѣ.

Костякъ № 9—у восточной стѣны, головой на С., ногами на Ю.; длина его 1,57 м., ширина въ плечахъ 0,62 м. У пояса найдены черныя гешировыя бусы.

Костякъ № 10 лежалъ параллельно предыдущему; онъ былъ уже потревоженъ, никакихъ вещей при немъ не оказалось.

Въ ю.-з. углу найденъ человѣческій черепъ (№ 11) возлѣ лошадиного черепа; 12-й черепъ лежалъ сѣвернѣе 11-го.

Восточная часть могилы была занята двумя лошадьми (рис. 83). Поверхъ одной лошади (западной) лежалъ человѣческій костякъ, при чемъ человѣческія и лошадиныя кости были перемѣшаны; удиль и какихъ-либо украшеній у лошадей не оказалось. У восточной стѣны лежалъ второй человѣческій скелетъ. Въ ходу найдены 4 глиняные сосуда (частью разбитые), въ нишахъ насыпи, на разстояніи 0,70 м. отъ склепа. Ходъ имѣлъ въ длину 10,65 м. и начинался наверху кургана въ насыпи; ширина его 2,84 м., высота немного болѣе 2,13 м.

Въ ю.-в. углу склепа при окончательной расчисткѣ найдены: амфора, желѣзный панцырь, лежавшій на каменной плитѣ, и пять глиняныхъ пряслицъ.

#### *Станица Елизаветинская.*

Вблизи станицы Елизаветинской (въ 17 верстахъ отъ Екатеринодара внизъ по Кубани), у сѣверной опушки дубоваго лѣса расположена группа кургановъ

разнаго типа, съ большими ямами въ центрѣ. Здѣсь были въ отчетномъ году раскопаны три кургана, оказавшіеся ограбленными въ прежнее время.

*Курганъ № 1*, высотой 6,40 м., окруженный рвомъ, былъ ограбленъ дважды: во-первыхъ, канавой съ восточной стороны (какъ были ограблены курганы въ Ульскомъ аулѣ), во-вторыхъ — ямой сверху. Въ насыпи оказалось много сгнившихъ бревенъ, изъ которыхъ были сдѣланы ходъ въ склепъ въ видѣ корридора и потолокъ склепа; кругомъ въ насыпи также находились бревна въ большомъ количествѣ, составляя какъ бы ограду или внутреннюю стѣну насыпи.

Устройство и форма погребальнаго склепа подобны вышеописаннымъ въ курганѣ Марьинской станицы, только здѣсь размѣры больше. Склепъ состоялъ изъ продолговатаго 4-угольнаго ящика длиною 9,58 м., шир. 7,50 м. Сохранились ямы, въ которыхъ были столбы, расположенные такъ же, какъ въ Марьинскомъ курганѣ, т. е. по угламъ и по срединѣ стѣнокъ и въ центрѣ. Въ срединѣ склепа, по направленію къ корридору, найдены: золотое витое ожерелье, повидимому, дѣтское, три золотыя тонкія пластинки (нашивныя на платье), скрученныя въ

трубочку (рис. 84), и гешировыя гладкія мелкія бусы.

Въ гробницѣ на полу вдоль сѣверной стѣнки лежали 12 лошадей, обращенныхъ головами на З.; у нихъ не было никакихъ украшеній, даже удиль. По краю обрѣза склепа также лежали группами лошади. Вдоль восточнаго края лошадей не было, только въ ю.-в. углу лежали двѣ лошади, изъ которыхъ у одной нашлись удила. По южному краю найдено 5 лошадей, въ ю.-з. углу 3 и по запад-

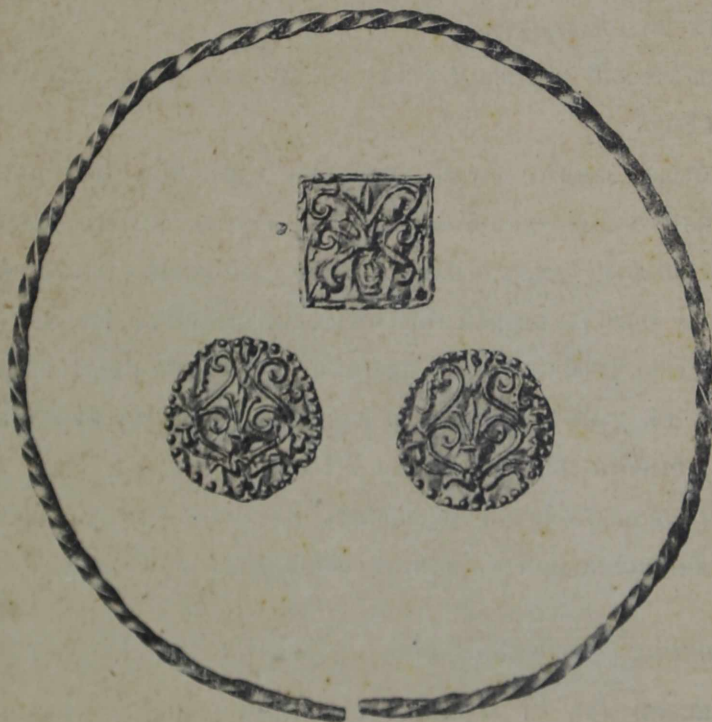


Рис. 84 (в. в.).

ному краю 7; всѣ эти 15 коней имѣли удила. Всѣ лошади, кромѣ сѣверныхъ, обращены головами къ гробницѣ (рис. 85).

Противъ этого кургана къ югу находится небольшой курганъ (№ 2), уже раскопанный въ прежнее время. При разслѣдованіи его на разстояніи 1 м. съ вершины обнаружили черепки глиняной посуды, глиняная чашка съ звѣриными косточками и возлѣ нея мелкія глиняныя бусы. По-видимому, это было впускное погребеніе. Центровая гробница была раззорена.

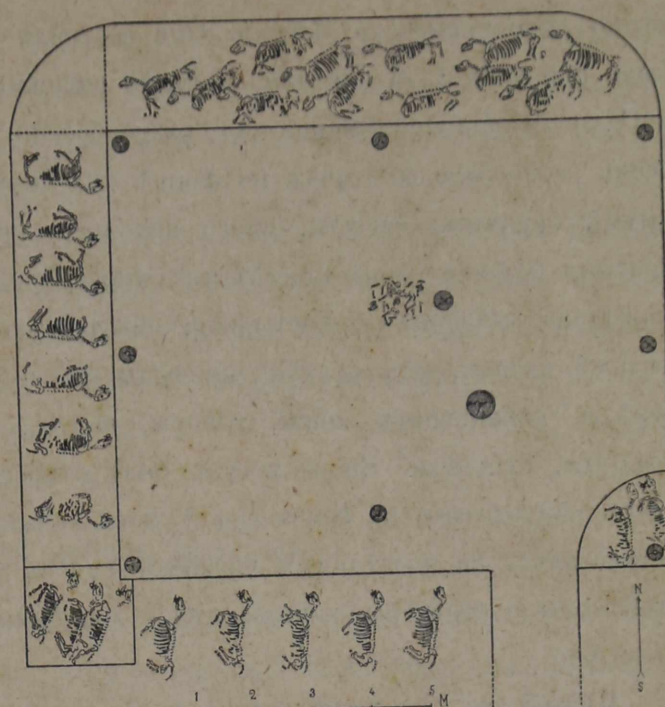


Рис. 85.

Къ С. отъ большого кургана разслѣдованъ еще одинъ курганъ (№ 3) высотой около 2 м. Въ насыпи его найдена мѣдная пантикапейская монета (на одной сторонѣ лицо Пана, на другой львиная голова). Гробница была раззорена въ древности.

#### 4. Черноморская губернія.

Въ имѣніи г. Бойко „Борисово“, расположенномъ близъ Геленджика на Тонкомъ мысу у Рыбацкой бухты, обнаруженъ былъ при земляныхъ работахъ обширный древній могильникъ. Въ виду угрожающей могильнику опасности, Коммиссія предприняла изслѣдованіе его, поручивъ веденіе раскопокъ студенту Имп. Петроградскаго университета В. В. Саханеву. Веденныя имъ энергичныя работы дали хорошій результатъ. Всего въ трехъ группахъ могиль (на участкахъ Г. П. Суворова, Я. Р. Корпса и И. Х. Бойко) было вскрыто 135 погребеній. Большинство скелетовъ лежало въ каменныхъ ящикахъ; погребенія въ грунтовыхъ ямахъ встрѣчались рѣже, какъ и трупосожженія (погребенныя также въ ящикахъ); попадались погребенія однѣхъ вещей. Ящики залегали на небольшой глубинѣ,

рѣдко доходившей до 0,87 м. Они состояли изъ 4—8 плитъ мѣстнаго камня и были покрыты 2—6 плитами. Костяки расположены головой въ направленіи Ю. и С., но вообще положеніе ихъ разнообразно. Вещи довольно обильны, но не очень разнообразны: серьги въ формѣ колечекъ, бусы (между ними много янтарныхъ), скромныя фибулы, много поясныхъ пряжекъ, между прочимъ костяныя поясныя бляшки (чаще прорѣзныя), много браслетовъ (простыхъ формъ), перстни, зеркальца, зубочистки, костыльки, ситечки, колокольчики, небольшіе кувшины, мѣдный котелъ, изъ оружія: кинжалы съ вырѣзами у рукоятки, мечи, сабли, стрѣлы, наконечники копій, топоры, шлемъ, поножи, нарукавники, удила съ псаліями, стремена. Вещи могутъ быть относимы приблизительно къ VI в. Изъ двухъ кандидатовъ на Борисовскій могильникъ—готовъ и зиховъ—естественнѣе остановиться на послѣднихъ. Сравнительно съ другими извѣстными могильниками этой поры и культуры, кавказскими и донскими, Борисовскій является наиболѣе бѣднымъ.

Въ той же мѣстности расположены значительныя группы кургановъ, часть которыхъ также была подвергнута изслѣдованію. Насыпи невысоки ( $\frac{1}{2}$ — $1\frac{1}{2}$  м.), расплывчатой формы (ширина  $7\frac{1}{2}$ —13 м.). Курганы меньшей высоты заключали сожженія, обыкновенно въ урнахъ, а насыпи болѣе высокія содержали каменныя гробницы; въ большинствѣ послѣднихъ внутри оказывалось выложенное изъ плитъ кольцо; иногда онѣ были покрыты плитами же въ основаніи и даже по всей поверхности. Урны отличались большою величиной. Онѣ помѣщаются были въ особыхъ ящикахъ на поверхности материка, иногда въ насыпи, и были всегда прикрыты тонкими плитками. При одномъ такомъ погребеніи лежалъ костякъ лошади, заваленный камнями. Въ 10 курганахъ съ каменными ящиками огазилось 15 погребеній; въ нѣкоторыхъ ящикахъ лежало по два и по три костяка. Плиты изъ камней мѣстныхъ породъ (трескуна, романчика и дикаря); ящики были прикрыты тяжелыми плитами, требовавшими не малыхъ усилій для удаленія. Скелеты лежали чаще головою на С.-З., но вообще устойчивости въ положеніи ихъ не замѣчалось. Нѣтъ сомнѣнія, что курганы съ сожженіями старше, но въ общемъ инвентарь тѣхъ и другихъ кургановъ сходенъ. При мужскихъ скелетахъ обязательно находилось оружіе въ видѣ сабель, копій, иногда стрѣлъ, топоровъ, племовъ. Сверхъ того найдены: стремена, удила, кресала, оселки, мѣдныя и



жельзные пряжки, кольца, пугови, бубенчики, серьги, бусы, наперстки, зубочистки, костяшки, костяныя пластинки, глиняная, деревянная и стеклянная посуда. Изъ посуды интересенъ сивій стаканъ съ розписью, къ сожалѣнію раздробленный. Всѣ эти вещи относятся къ XIII—XIV вѣкамъ.

Ближе къ берегу оказались болѣе поздніе курганы той же культуры. Насыпи ихъ нѣсколько выше, погребенія заключены въ деревянныхъ гробницахъ; костяки лежатъ головою на западъ. Въ основаніи курганы иногда обложены плитами. Находки: бусы, бляшки, наперстокъ, посуда. Борисовскіе курганы можно отнести къ народности адиге, племени натухайцевъ.

### 5. Область войска Донскаго.

А. А. Миллеръ въ іюлѣ отчетнаго года производилъ по порученію Комиссіи раскопки кургановъ въ могильникѣ у станицы Елисаветовской. Изслѣдованія эти были продолженіемъ работъ, начатыхъ въ 1908 году и продолжавшихся въ послѣдующіе годы. Въ отчетномъ году изслѣдовано было 22 кургана въ разныхъ мѣстахъ обширнаго могильника, начиная съ западной его границы, у кладбища хутора Обуховскаго. Курганы эти имѣли въ большинствѣ случаевъ весьма незначительныя размѣры; только два изъ нихъ (№№ 1 и 14) имѣли насыпи, достигавшія двухъ метровъ высоты.

Всѣ безъ исключенія курганы заключали въ себѣ погребенія, характеризующіяся такъ называемой скифо-сарматской культурой; даже совершенно разрушенныя могилы все-же давали достаточный матеріаль для отнесенія ихъ къ этой порѣ. Совершенно ясно выраженный и необыкновенно стойкій въ своихъ чертахъ обрядъ погребенія, установленный уже раскопками 1909 года въ этомъ же могильникѣ, повторялся во всѣхъ изслѣдованныхъ курганахъ съ нѣкоторыми новыми вариантами, хотя и незначительными, но весьма цѣнными въ смыслѣ дополненія общей картины. Какъ и ранѣе, въ каждомъ курганѣ обычно находилась лишь одна могильная яма съ однимъ погребеніемъ. Исключенія встрѣчались очень рѣдко. Въ курганѣ № 13 подъ скифо-сарматской могилой обнаружено было основное погребеніе; скелетъ лежалъ въ узкой ямѣ, головой на С., руки были вытянуты вдоль туловища. При скелетѣ найдены: жельзное кольцо на правой рукѣ, бронзовый и

железные браслеты на левой руке, у головы несколько стеклянных бус, форма которых позволяет связать это погребение с основным типом погребений скифо-сарматских.

Весьма обычны в могильник впускные поздние погребения, встречающиеся, однако, только в более значительных насыпях, на их верхушке и не глубоко от поверхности. В кургане № 1 подобное погребение было открыто на глубине всего 14—20 сантиметров. Оно было совершенно разрушено, но по некоторым остаткам можно было догадываться, что здесь было кочевническое позднее погребение с конем. Подобное же погребение было открыто и в значительной насыпи кургана № 14. Оно также очень плохо сохранилось, так что о положении скелетов человека и лошади нельзя было сделать заключения. При костях были найдены железные предметы: стремя, пряжка, 2 наконечника стрелы и несколько заклепок.

Присутствие в больших курганах следов погребений „крашенных костяков“ подтвердилось и теперь. В кургане № 14, у западной его стены, найдены были ничтожные остатки человеческого скелета с явными следами охры на немногих сохранившихся кусочках костей. Там же были найдены обломки весьма характерной керамики, соответствующей подобным погребениям.

Что касается погребений скифо-сарматских, то большинство их, за исключением лишь трех, оказались ограбленными и в большей или меньшей степени разрушенными. Но даже в случаях полного разрушения могилы все же давали некоторый материал, если не в виде цельных предметов, то в отношении устройства самой могилы и т. д.

Так, раскопками отчетного года подтвердился тот факт, что под большими насыпями всегда бывают более богатые погребения и самая могила бывает более значительных размеров и по очертаниям приближается к квадрату, в отличие от могильных ям в малых курганах, которые имеют всегда удлиненную форму. Могилы малые и большие несомненно относятся к одной эпохе, о чем свидетельствует полное тождество находимых в них форм греческой керамики—краснофигурных и чернолаковых сосудов и амфор. К отличительным чертам больших погребений следует отнести присутствие в них медной посуды и больших медных котлов „скифо-сарматских“

типовъ. Присутствіе новыхъ предметовъ, большее количество амфоръ и иной посуды мѣняютъ до извѣстной степени и общую картину погребенія.

Двѣ подобныхъ большихъ могильныхъ ямы были изслѣдованы въ курганахъ №№ 1 и 14, при чемъ обѣ оказались совершенно разрушенными. Въ курганѣ № 1 въ могильной ямѣ были найдены: большой мѣдный котель, мѣдная чаша, обломки 5 амфоръ (2 изъ нихъ съ клеймами), обломки краснофигурной котилы, золотая подвѣска и мелкіе золотые обломки.

Въ могилѣ кургана № 14 найдены: мѣдный большой котель обычнаго типа, обломокъ серебряной подѣлки, обломки 9 чернолаковыхъ котилъ и обломки амфоръ. Двадцать кургановъ (№№ 2—13, 15—22) имѣли насыпи гораздо меньшихъ размѣровъ, и въ нихъ находимы были узкія и длинныя могильныя ямы, обращенныя по длинѣ на В. и З. Стѣнки ихъ имѣли слѣды бѣлаго перегноя камыша. Скелеты, когда можно было судить по обломкамъ объ ихъ положеніи, лежали головой на З. Въ расположеніи предметовъ наблюдалась полная аналогія съ изслѣдованными уже ранѣе въ значительномъ количествѣ могилами малыхъ кургановъ. Изъ изслѣдованныхъ 20 кургановъ 17 были разрушены и ограблены, а три дали полную картину погребеній цѣльныхъ, именно курганы №№ 6, 8 и 15.

*Курганъ № 6.* Диаметръ насыпи—10 метровъ, высота незначительная. На уровнѣ почвы обнаружилась очертанія удлиненной могильной ямы, расположенной по длинѣ на В. и З. Длина могилы—3,70 м., шир. 1,30 м., глуб.—0,50 м. Скелеть (плохой сохранности) лежалъ по оси могилы, на спинѣ, головой на З., руки были вытянуты вдоль туловища. У лѣваго бедра, какъ это обычно, лежали бронзовые наконечники стрѣлъ, въ одномъ пучкѣ; съ правой стороны головы у самаго края могилы найденъ большой желѣзный наконечникъ копья (дл. 0,50 м.), которому соотвѣтствовала желѣзная втулка въ противоположномъ концѣ могилы. У ногъ лежали кости лошади: лопатка, часть ноги, ребра. У восточнаго края могилы найдены были двѣ амфоры, лежавшія горлами внутрь могилы.

*Курганъ № 8* имѣлъ внѣшніе размѣры одинаковые съ курганомъ № 6. Могильная яма, обращенная по длинѣ на С.-З. и Ю.-В., имѣла слѣдующіе размѣры: длина—3 м., шир.—0,75 м., глуб.—0,60 м. Скелеть (плохой сохранности) лежалъ на спинѣ, съ вытянутыми вдоль туловища руками, головой на

Ю.-В. Между конечностями ногъ и краемъ могилы лежали ребра лошади и подъ ними перержавѣвшее лезвіе желѣзнаго ножа. У лѣваго колѣна лежалъ пучокъ бронзовыхъ наконечниковъ стрѣлъ, у праваго бедра—бронзовое кольцо, у лѣвой голени—кувшинъ сѣрой глины съ ручкой и маленькое блюдо красной глины. Могила эта была, однако, уже нѣсколько попорчена: амфора разбита и вынута изъ могилы; разбитъ былъ также и чернолаковый канѳаръ, находившійся около амфоры.

Курганъ № 15, съ насыпью такихъ же приблизительно размѣровъ, какъ и №№ 6 и 8. Могильная яма, расположенная по длинѣ на В.-З., имѣла слѣдующіе размѣры: длина—4,10 м., шир.—1 м., глуб. около 0,50 м. Скелетъ (плохой сохранности) лежалъ на спинѣ, съ вытянутыми вдоль туловища руками, головой на З. У ногъ лежали: разбитая амфора, около нея—желѣзная втулка, соответствовавшая желѣзному наконечнику копья въ противоположномъ концѣ могилы, два обломка крупныхъ костей животнаго и около нихъ—перержавѣвшій желѣзный ножъ. У лѣваго бедра найдены были бронзовые наконечники стрѣлъ въ кучкѣ и въ отдѣльности. Съ лѣвой стороны у головы лежала вторая амфора.

Рядомъ съ этой могильной ямой оказалась вторая, расположенная по длинѣ на С.-Ю., длиною 2,10 м., шир. 0,60 м., съ дномъ на уровнѣ почвы. Скелетъ, очень плохой сохранности, лежалъ на спинѣ, съ вытянутыми вдоль туловища руками, головой на С. У лѣваго бедра найдены были желѣзные наконечники стрѣлъ въ пучкѣ.

Изъ прочихъ погребеній, въ большей или меньшей степени разрушенныхъ, новую находку дало погребеніе въ курганѣ № 22. Это былъ курганъ съ насыпью, сильно размытой водой, діаметромъ не превосходившій 9 метровъ. Могильная яма была совершенно разрушена: все перекопано, амфоры разбиты, кости частью сдвинуты съ мѣстъ, частью выброшены совсѣмъ. Уцѣлѣлъ лишь конецъ могилы, между стѣнкой ея и человѣческимъ черепомъ, гдѣ лежали: желѣзный наконечникъ копья и наборъ конской упряжи, состоявшій изъ бронзовыхъ пластинокъ, желѣзныхъ удиль и проч. Взаимное расположеніе этихъ предметовъ установлено было точными промѣрами, и послѣ тщательной очистки дна могилы находка эта была сфотографирована *in situ*.

## 6) Кіевская губернія.

### а) Раскопки въ Кіевѣ.

Раскопки Имп. Археологической Коммисіи въ г. Кіевѣ въ 1912 году велись покойнымъ нынѣ Д. В. Милѣевымъ и сотрудникомъ его С. П. Вельминымъ въ усадьбѣ Десятинной церкви. Онѣ были сосредоточены на изслѣдованіи глубокаго рва до-Владиміровской эпохи, проходящаго у сѣверной стѣны древней церкви. Въ отчетномъ году изслѣдована площадь около 600 квадр. метровъ. Изслѣдованія, какъ и въ прежніе годы, велись до чистой лесовой глины, которая въ данномъ мѣстѣ (на мѣстѣ глубокаго рва) залегаетъ на глубинѣ около 7—8 метровъ отъ современной поверхности.

Культурные слои земли на изслѣдованной площади представились въ слѣдующемъ видѣ. Подъ верхнимъ слоемъ чернозема (слой, выросшій во время послѣдняго ремонта церкви въ 1903—07 г.г.) идетъ слой сѣраго, довольно рыхлаго чернозема, нѣсколько вверху уплотненный. Этотъ слой налегаетъ на довольно толстый слой сравнительно мелкаго щебня, главнымъ образомъ великокняжескаго. Подъ нимъ идетъ толстый (въ нѣкоторыхъ мѣстахъ до 0,70 м.) довольно плотный слой сѣраго чернозема съ мелкимъ древнимъ щебнемъ. Этотъ слой, вверху нѣсколько уплотненный, лежитъ на массивномъ слоѣ крупнаго исключительно древняго щебня. Всѣ эти слои изслѣдованы точно, и по находкамъ время происхожденія ихъ можно датировать слѣдующимъ образомъ. Массивный слой крупнаго щебня произошелъ въ эпоху разрушенія Десятинной церкви въ XIII вѣкѣ и въ ближайшее къ ней время. Въ этомъ слоѣ найдено очень много обломковъ голосниковъ, различныхъ архитектурныхъ украшеній изъ древней церкви, множество фресокъ, древняго кирпича и т. п. Слѣдующій слой сѣраго чернозема выросъ въ XV—XVI вѣкахъ, т. е. въ то время, когда разрушеніе Десятинной церкви прекратилось, но порядокъ на ея мѣстѣ еще не былъ восстановленъ и развалины были заброшены. Происходило вывѣтриваніе развалинъ,—этимъ и объясняется присутствіе въ этомъ слоѣ мелкихъ обломковъ древняго кирпича и великокняжеской извести. Въ эпоху Петра Могилы, по восстановленіи Десятинной церкви верхъ этого слоя служилъ поверхностью, чѣмъ и объясняется уплотненіе

его. Поверхностью онъ служилъ до XIX вѣка, до временъ Анненкова, когда остатки древней Десятинной церкви были совершенно разобраны, строительный матеріаль изъ нихъ взятъ на постройку новой церкви, а мелкій негодный щебень образовалъ новый слой, по окончаніи постройки церкви присыпанный оставшейся отъ различныхъ земляныхъ выемокъ земель, отчего и образовался слѣдующій слой чернозема, ставшій новой поверхностью (верхъ его также уплотненъ). Слой щебня крупнаго (эпохи разрушенія церкви) лежитъ на плотномъ черноземѣ—поверхности эпохи существованія древней церкви. Этотъ черноземъ выросъ постепенно отъ X до XIII в. Подъ нимъ идетъ известковая заливка древняго глубокаго рва. Ровъ засыпанъ многочисленными слоями, но всѣ эти слои смѣшаны и по находкамъ въ нихъ должны быть отнесены къ X в. Получается такая картина. Ровъ существовалъ до постройки княземъ Владиміромъ Десятинной церкви, и Владиміръ, приступая къ постройкѣ ея, засыпалъ ровъ и засыпанную поверхность залилъ известью (получился погостъ церкви—известковая площадка). Конечно, засыпаться ровъ могъ и нѣсколько раньше, но окончательная засыпка и планировка мѣста его при помощи древней извести была произведена во время постройки древней Десятинной церкви. Каково было назначеніе рва—сказать трудно. Въ нѣкоторыхъ мѣстахъ его найдены остатки деревянныхъ балокъ и досокъ. Весьма возможно, что ровъ имѣлъ военное назначеніе, и это дерево представляетъ собою остатки частокола или чего-нибудь подобнаго. Все это, можетъ быть, выяснится, когда будутъ готовы чертежи къ раскопкамъ.

Особенно выдающихся находокъ въ 1912 г. сдѣлано не было. Во многихъ мѣстахъ изслѣдованнаго мѣста были найдены слѣды позднѣйшихъ раскопокъ времени Петра Могила и главнымъ образомъ временъ митрополита Евгенія и Анненкова.

#### б) Раскопки въ Черкасскомъ уѣздѣ <sup>1)</sup>.

Предсѣдателемъ Комиссіи графомъ А. А. Бобринскимъ были разслѣдованы въ Черкасскомъ уѣздѣ два кургана, оказавшіеся скиѣскими. Одинъ курганъ былъ расположенъ на „экономическомъ“ полѣ близъ м. Смѣлы, на вершинѣ

<sup>1)</sup> Подробный отчетъ графа А. А. Бобринскаго напечатанъ въ *Изв. П. Арх. Комиссіи*, в. 54-й, стр. 99 слл.

„Юрьевой горы“, въ разстояніи 3-хъ верстѣ къ З. отъ мѣстечка, у опушки лѣса. Другой курганъ находился въ окрестностяхъ села Жаботина, къ С. отъ него. Хотя оба кургана оказались разграбленными еще въ древнія времена, но всетаки въ нихъ найденъ былъ рядъ предметовъ древности, не замѣченныхъ или утерянныхъ грабителями. Гробницы представляли обычный типъ высокихъ склеповъ съ отдѣльными, устраивавшимися со стороны корридоробразными входами, спускавшимися съ поверхности земли. Самые склепы вырѣзывались въ материковомъ грунтѣ и облицовывались по стѣнамъ тонкими деревянными досками. Полъ склеповъ, повидому, обыкновенно не покрывался деревомъ. Крыша дѣлалась изъ большихъ стволовъ липы, береста и дуба, накрывавшихся сверху тонкими досками, и покоилась на толстыхъ деревянныхъ столбахъ, которые устанавливались по срединѣ и у стѣнъ склеповъ. Въ первомъ изъ разслѣдованныхъ кургановъ найдены были остатки двухъ взрослыхъ человѣческихъ остововъ, одного дѣтскаго и одного лошадинаго, которые оказались разбросанными въ беспорядкѣ по всему склепу. Найдены въ склепѣ: бронзовая чаша, желѣзныя удила съ бронзовыми псаліями, украшенными на концахъ фигурками и головками животныхъ, различныя украшенія отъ конской сбруи (между прочимъ, красивая фигурка оленя), различныя бусы (отъ женскаго ожерелья), среди которыхъ надо отмѣтить три золотыхъ пронизи, остатки желѣзнаго чешуйчатаго панцыря, желѣзные наконечники стрѣлъ. Во второмъ курганѣ найдены, между прочимъ, обломки аттической чернофигурной вазы.

Графомъ А. А. Бобринскимъ былъ пріобрѣтенъ рядъ предметовъ древности, представляющихъ случайныя находки крестьянъ въ Кіевской губерніи. Среди этихъ предметовъ интересны: хорошо сохранившійся скиѣскій желѣзный мечъ, дл. 0,69 м., каменные топоры, бронзовый кинжалъ и наконечники стрѣлъ.

## 7. Подольская губернія.

Крестьяне с. Выше-Ташлыккаго, Гайсинскаго уѣзда, на сельскомъ сходѣ постановили просить правительство разрѣшить имъ окончательную раскопку расположеннаго въ селѣ кургана, подъ наблюденіемъ мирового посредника или особо командированнаго лица. Изслѣдованіе кургана Имп. Археологическою Коммиссіею возложено было на оставленнаго при Имп. Петроградскомъ университетѣ К. В. Шероцкаго, который нашелъ насыпь уже въ крайне испорченномъ

состояніи, вслѣдствіе выемки изъ нея земли и отъ грабительскихъ ямъ. По словамъ крестьянъ, еще 20 лѣтъ тому назадъ курганъ былъ очень высокъ и въ верхней части по всему пространству выложенъ камнемъ. Сохранившаяся часть имѣла въ вышину до 2,50 м., въ діаметръ до 18 м. Проложенная чрезъ насыпь широкая траншея обнаружила въ центрѣ неглубокую грунтовую яму, въ которой лежалъ на спинѣ костякъ съ ногами, согнутыми и откинутыми въ стороны, осыпанный обильнымъ слоемъ охры, плохой сохранности. Второе погребеніе той же культуры было впущено въ курганъ также почти по срединѣ и прорѣзывало насыпь почти до материка. На днѣ этой ямы, имѣвшей размѣры 2,85×1,42 м., лежалъ костякъ въ скорченномъ положеніи, безъ вещей. Головой оба костяка были расположены на Ю.-В. Основаніе кургана имѣло форму правильнаго круга. Въ верхней части его были найдены отдѣльные камни изъ песчаника. Всѣхъ грабительскихъ ямъ обнаружено было пять; нѣкоторыя изъ нихъ заполнены были уже хорошо слежавшеюся землею, что обличаетъ ихъ давнее происхожденіе.

### 8. Полтавская губернія.

Имп. Археологическая Коммиссія, получивъ свѣдѣнія о находкѣ въ с. Малой Перещепинѣ, Константиноградскаго уѣзда, богатаго клада золотыхъ и серебряныхъ вещей (см. о немъ ниже отд. II), немедленно командировала своего сотрудника Н. Е. Макаренко на мѣсто находки для выясненія обстоятельствъ ея и приобрѣтенія вещей, разошедшихся по рукамъ. Подробный отчетъ г. Макаренко объ исполненіи этого порученія напечатанъ въ Прибавленіи къ 46-му выпуску „Извѣстій“ Коммиссіи, стр. 207—211.

Поѣздкою въ Полтавскую губ. Н. Е. Макаренко воспользовался также для того, чтобы произвести пробныя изслѣдованія городища „Замчище“ въ заштатномъ городѣ Глинскѣ Роменскаго уѣзда. Это городище расположено въ ю.-ю.-з. направленіи отъ центральной части Глинска, на окраинѣ его, на отдѣльномъ высококомъ холмѣ естественнаго происхожденія, служащемъ какъ бы продолженіемъ гряды, отдѣляющейся отъ общей нагорной плоскости, составляющей правый берегъ р. Сулы. Крутые недоступные скаты окружаютъ холмъ со всѣхъ сторонъ, за исключеніемъ сѣверной части, гдѣ имѣется неглубокій узкій перерывъ между площадью городища и общимъ кряжемъ. Площадь, занятая городищемъ, представ-



ляетъ собою въ планѣ форму неправильнаго удлиненнаго трехугольника съ закругленной и утолщенной частью съ южной стороны, острымъ угломъ къ С. и тупымъ угломъ къ З.; приблизительные размѣры площади съ С. на Ю.—140 м. и съ В. на З.—80 м. Поверхность площади чрезвычайно неровна и, кромѣ общаго довольно сильнаго наклона къ З. и менѣе сильнаго къ С., имѣетъ множество углубленій различной формы и вышины, то весьма глубокихъ, то едва замѣтныхъ. На самомъ краю площади со всѣхъ сторонъ имѣется одинъ рядъ параллельныхъ между собой углубленій, узкихъ и длинныхъ, выходящихъ одной короткой стороной наружу. Глубина этихъ ямокъ, похожихъ на короткія канавки, колеблется отъ 0,70 до 1,40 м., а длина и ширина ихъ, въ среднемъ=3,20×1,40 м. Ближе къ южной части площади среди множества рытвинъ неправильной формы залегала длинная и широкая канавка въ направленіи съ С.-В. на Ю.-З., размѣрами не превосходящая 7×4,25 м. и имѣвшая весьма неопредѣленные, расплывчатая границы.

При возможномъ осмотрѣ чрезмѣрно крутыхъ скатовъ холма оказалось, что въ сваливающейся сверху и покрывающей поверхность скатовъ насыпи имѣется довольно большая примѣсь зольнаго слоя съ угольками и кусками различной глиняной посуды. Среди черепковъ были находимы и обломки красноглиняныхъ кафель съ узорами, относящихся къ XVII—XVIII вв. Обломки же сосудовъ относились ко времени, значительно болѣе древнему, и имѣли характерный узоръ зубчатой елочки, такихъ же зигзаговъ и пр. По всѣмъ этимъ признакамъ уже возможно было сдѣлать заключеніе, что такъ называемый культурный слой городища принадлежалъ разнымъ временамъ отъ древнѣйшихъ до XVIII-го столѣтія включительно, что подтвердилось и пробными изслѣдованіями.

Проложенные въ разныхъ мѣстахъ на площади городища пробныя траншеи дали слѣдующіе результаты. Одна изъ траншей заложена была на наиболѣе выступающей западной части городища, на самомъ краю его. Цѣль проведенія этой траншеи заключалась въ опредѣленіи характера внутренняго строенія параллельныхъ короткихъ канавокъ, расположенныхъ по краю городища и выходящихъ одной короткой стороной наружу. Траншея захватила двѣ канавки и три перемычки между ними. Подъ верхнимъ дерновымъ слоемъ сразу же обнаружилась смѣшанная масса золы съ углями и землей, черепками древней и новѣйшей

посуды и обломками изразцовъ поздняго времени. Самыя канавки оказались устроенными въ той же перемѣшанной уже раньше смѣси и глубиною не превосходили 1,40 м. Одной изъ послѣдующихъ траншей была перерѣзана поперекъ широкая канавка, направленная съ С. на Ю. и расположенная въ разстояніи 42 м. отъ южнаго края городища. Изслѣдованіемъ установленъ здѣсь подземный ходъ, шедшій въ томъ же направленіи, какъ и видимая на поверхности канавка, образовавшаяся отъ провала хода въ одномъ мѣстѣ. Ходъ имѣлъ 1,40—1,75 м. высоты (въ различныхъ мѣстахъ высота не одинакова) при ширинѣ въ 2,75 м. (иногда немного шире или уже), съ полукруглымъ сводомъ. Весь ходъ въ томъ мѣстѣ, гдѣ проложенъ былъ разрѣзъ, затащить иломъ, нанесеннымъ дождевыми водами, такъ какъ подошва имѣла наклонъ то въ одну, то въ другую сторону.

Остальныя траншеи были проложены въ разныхъ мѣстахъ исключительно съ цѣлью развѣдочной. Одна изъ нихъ была заложена на поверхности, казавшейся нетронутою, выборъ другой имѣлъ цѣлью установить, насколько была перерыта площадь древняго слоя послѣдующими сооруженіями и приспособленіями городища. Всѣ траншеи дали одинъ и тотъ же результатъ: древній „культурный“ слой, обильный золой и углемъ, раздробленными костями животныхъ, черепками характерно украшенныхъ сосудовъ, насколько имѣлась возможность судить объ этомъ слоѣ на основаніи незначительныхъ сохранившихся мѣстъ, былъ совершенно уничтоженъ и смѣшанъ съ послѣдующими также обильными остатками въ видѣ обломковъ кирпичей, изразцовъ, черепковъ позднихъ сосудовъ и пр. Вся эта масса позднихъ примѣсей можетъ быть отнесена на основаніи многихъ признаковъ къ XVI—XVIII вв., тогда какъ древнѣйшій слой, какъ это показали и послѣдующія изслѣдованія городища, можетъ быть относимъ къ періоду времени до IX вѣка.

### 9. Екатеринославская губернія.

Бывшему члену Имп. Археологической Коммиссіи, профессору *Θ. А. Брауну* въ отчетномъ году была ассигнована Коммиссіею небольшая сумма на поѣздку въ Екатеринославскую губернію для провѣрки свѣдѣній, сообщаемыхъ изданною имъ въ 1911 г. въ „Сборникѣ археологическихъ статей, поднесенномъ графу *А. А. Бобринскому*“, руническою надписью XI в. съ острова Готланда. Проф. Брауну уда-

лось вблизи Ненасытецкаго порога найти камни, упоминаемые въ надписи; они окружають небольшой курганъ, до сихъ поръ научно не изслѣдованный. Къ сожалѣнію, недостатокъ времени и средствъ не позволилъ проф. Брауну произвести въ отчетномъ году разслѣдованіе этого кургана.

### 10. Курская губернія.

Близъ с. Гочева Обоянскаго у. расположена огромная группа русскихъ кургановъ, доходившая, вѣроятно, до 300 насыпей. Такъ какъ эта группа обнажается отъ покрывающаго ее лѣса и сильно распахивается, то является необходимость спѣшить съ ея изслѣдованіемъ. Въ 1912 г. по порученію Имп. Археологической Коммиссіи здѣсь произвелъ раскопки П. С. Рыковъ, изслѣдовавшій 109 кургановъ въ наиболѣе сохранившейся части группы. Самый высокій курганъ имѣлъ въ вышину до 2,50 м., а большинство имѣли высоту не болѣе 1,05—1,50 м., при діаметрѣ основанія 5,50—7 м. Изъ числа раскопанныхъ насыпей въ 104 оказалось 111 погребеній и 5 признаны пустыми. Трупосоженія найдены въ 10 случаяхъ, погребенія скелетовъ на поверхности материка въ 69 и въ грунтовыхъ ямахъ въ 32. Трупы сожжены на мѣстѣ, а не внѣ кургановъ. Позднѣе соженія замѣняются небольшими кострами изъ золистой массы, на которыхъ и положены скелеты; еще позднѣе такіе костры замѣняются кучками золы или угля, положенными на костякѣ или возлѣ него. Костяки лежали головою къ З. При многихъ погребеніяхъ обнаружены слѣды деревянныхъ гробовищъ, иногда сопровождающихся большими желѣзными гвоздями. Въ одномъ изъ кургановъ найдены 3 погребенія: мужское — соженіе, женское — скелетъ на поверхности материка и дѣтское въ насыпи. Вещей найдено довольно много. Головы изрѣдка украшались плоскими серебряными вѣнчиками и обязательно височными кольцами. Большинство колець—средней и малой величины, гладкія, чаще безъ ушковъ, смыкающіяся концами, серебряныя и мѣдныя, обыкновенно располагающіяся группами до 5 и болѣе. Характерны височныя кольца средней величины массивныя, рѣдкія; малыя кольца также очень рѣдки, и во всякомъ случаѣ они толще владимірскихъ. Встрѣчено нѣсколько височныхъ колець семилопастныхъ радимичскаго типа. Къ числу височныхъ же колець нужно отнести витыя кольца большого діаметра, съ большими щитками въ видѣ сѣдловинъ на

концахъ. Серегъ мало: трехшипныя съ узелками вмѣсто бусъ и одна въ видѣ кольца съ большою бусою изъ двухъ конусовъ. Шейныя гривны рѣдки; интереснѣе другихъ гранчатыя съ широкими гранчатыми же головками. Бусы многочисленны, болѣе позднихъ формъ, стеклянныя, сердоликовыя, янтарныя, пастовыя; характерны крупныя позолоченыя и посеребренныя, мелкія черныя, зеленныя и бѣлыя, плоскія лиловыя. Подвѣски къ ожерельямъ состоятъ почти исключительно изъ лунницъ, нѣсколькихъ видовъ, между которыми наиболѣе любопытны ажурныя; изъ подвѣсокъ попадались также: образки Знаменія, крестики въ кругѣ, брактеаты западныхъ монетъ, половинчатые бубенчики и мелкія пуговицы. Изъ нагрудныхъ украшеній попадались лишь бубенчики съ коническимъ и круглымъ верхомъ. Любопытна подвѣска изъ 6 бубенчиковъ на костылькахъ, расположенныхъ въ два яруса; шестой замѣненъ шарикомъ, украшеннымъ съ четырехъ сторонъ стеклянными глазками. Поясныхъ пряжекъ найдено всего двѣ, поясныхъ бляшекъ—ни одной. Браслеты не многочисленны и бѣдны, въ видѣ круглыхъ и четырехгранныхъ дрововъ съ суживающимися концами. Перстней больше: гладкіе круглые, витые, пластинчатые серебряные съ усиками; послѣдніе попадались чаще. Найдены одинъ красивый стеклянный перстень, хорошей работы. Сверхъ того найдены: нѣсколько шиферныхъ „пряслицъ“, ножи (изрѣдка съ костяными ручками), глиняное цвѣтное яйцо, деревянное ведро въ оковкѣ, сабля, копьѣ, нѣсколько стрѣлъ, топоры, остатки ткани. Почти все раскопанное въ 1912 г. курганы могутъ быть отнесены къ XII в.; по мѣстности они несомнѣнно принадлежать сѣверянамъ.

### 11. Петроградская губернія.

Членомъ Коммиссіи А. А. Спицынымъ произведены были небольшія показательныя раскопки близъ ст. Войсковицы Балтійской желѣзной дороги, въ группѣ кургановъ, уже раскопанной Л. К. Ивановскимъ. Курганы, въ количествѣ болѣе 100 насыпей, расположены въ полѣ д. Сиганэмъ, невысоки (до 1,05—1,50 м.), стоятъ тѣсно, такъ что земля между ними глубоко вынута, и это увеличиваетъ ихъ видимую высоту. По линіи основанія, т. е. нѣсколько выше видимой подошвы насыпи, выступаютъ отдѣльные камни, въ количествѣ 5—8, усердно вывозимые крестьянами.

Раскопки показали, что курганы были раскапываемы въ два періода времени. Одинъ копальщикъ оставилъ небольшія и неглубокія ямы, всегда въ западной полѣ, т. е. въ сторонѣ головы костяковъ; отъ лица, производившаго раскопки для Ивановскаго, остались ямы глубокія, примѣнительно къ размѣрамъ всего костяка, чаще въ направленіи В.-З., иногда квадратныя.

Раскопаны были лишь три кургана, высотой 0,70, 0,90 и 1,05 м. Въ одномъ изъ нихъ оказались два костяка. Скелеты лежали головою на З., на поверхности материка, а одинъ въ грунтовой ямѣ, имѣвшей въ глубину 0,70 м. Два костяка были тронуты грабительскими раскопками; на одномъ изъ нетронутыхъ найдены четыре обычныхъ мѣдныхъ бусы цилиндрической формы съ орнаментами изъ завитковъ и два витые браслета съ перлами на концахъ. Судя по этимъ вещамъ, курганы можно относить приблизительно къ XIII в.

Раскопки А. А. Спицына подтвердили существующія сомнѣнія въ точности многолѣтнихъ раскопокъ Л. К. Ивановскаго. Въ основаніи изслѣдованныхъ кургановъ замѣчался сѣроватый дерновый слой, въ которомъ иногда видны мелкіе угольки, несомнѣнно случайнаго происхожденія; эти слои Ивановскій признавалъ зольными, что не соотвѣтствуетъ дѣйствительности. Если раскапывать костякъ, верхняя часть котораго попорчена кладоискательской ямой, то легко приписать ему сидячее положеніе, отмѣчаемое въ отчетахъ Ивановскаго. Наконецъ, отмѣчаемое имъ сидячее положеніе скелета спиною къ каменной кладкѣ можетъ быть на самомъ дѣлѣ простымъ погребеніемъ скелета близъ каменнаго обложенія кургана.

## 12. Саратовская губернія.

Членомъ Коммисіи А. А. Спицынымъ произведены были въ Саратовской губ. показательныя раскопки для экскурсіи студентовъ Имп. С.-Петербургскаго университета и членовъ мѣстной архивной коммисіи. Основною цѣлью было поставлено изслѣдованіе только-что открытыхъ въ губерніи финскихъ городищъ Дьякова типа, для чего были произведены раскопки на городищѣ близъ с. Ахметовки Камышинскаго у., нѣсколько ниже Саратова, гдѣ предварительными развѣдками уже была обнаружена соотвѣтственная керамика. Къ сожалѣнію, городище оказалось татарской поры, и финскіе предки являлись въ немъ лишь простою при-

мѣсью. Они встрѣчены только на склонахъ городища, въ очень маломъ количествѣ. Впрочемъ, мысь могъ быть обитаемъ и финнами, за что говоритъ присутствіе на немъ золы и колотаго камня.

Площадь городища имѣетъ форму неправильной трапеціи, длиною до 120 м. и шириною до 80 м. Валовъ два: первый до 1,05 м. вышины, второй высотой со стороны площадки 1,77 м. Разрѣзъ широкою ямою показалъ, что второй валъ въ нижней части на высоту отъ 0,70 до 0,53 м. состоитъ изъ свѣтлой материковой земли, насыпанной со стороны рва, а верхняя половина сложена изъ сѣрой земли съ прослойками и камешками, насыпанной, можетъ быть, съ площадки. Въ этомъ пласту на разныхъ горизонтахъ расположены прослойки полубожженнаго дерева на перегорѣвшей землѣ; имѣются прослойки изъ листвы, даже съ остатками ягодъ. Всѣ эти прослойки идутъ горизонтально, вѣроятно, по рельефу вала. Между обоими слоями, верхнимъ и нижнимъ, слой угля, земли и тонкаго лѣса (не болѣе 0,09 м. въ діаметрѣ), доходящій до 0,35 м. массивности; деревянные слои располагаются безъ видимой симметріи и носятъ слѣды огня, хотя и не обуглены. Такой слой залегаетъ не по всѣмъ стѣнкамъ пробной ямы, а лишь въ сторонѣ рва. Въ одномъ изъ угловъ наверху нижняго слоя стоялъ небольшой нехарактерный горшочекъ, а недалеко отъ него лежала часть черепа лошади. Большая часть выемки была просѣяна, но при этомъ найдены лишь четыре гладкіе черепка и косточка. На площади городища были заложены два значительные кессона, одинъ близъ стрѣлки мыса, на легкомъ наклонѣ мѣстности, другой недалеко отъ вала, въ низинахъ. Въ первой выемкѣ глубина культурнаго слоя доходила до 1,40 м.; онъ темно-сѣраго цвѣта, рассыпчатый, очень бѣдный. При просѣиваніи найдены въ небольшомъ количествѣ битыя кости, колотые камни и немного черепковъ; яснаго присутствія золы не замѣтно. Толщина культурнаго слоя во второмъ кессонѣ доходила до 0,90 м.; составъ его тотъ же, но находокъ еще меньше. Здѣсь найдены два совершенно разстроенныхъ костяка съ горшочками; выше одного оказался смятый браслетъ изъ тонкой мѣдной проволоки, а ниже — поздняя буса. По видимому, костяки лежали въ гробовищахъ.

Городище расположено нѣсколько выше села, въ глубинѣ оврага. На противоположномъ берегу оврага собраны были татарскіе гладкіе черепки, а въ тылу за нѣсколько лѣтъ до 1912 г. найденъ кладъ татарскихъ монетъ.

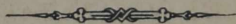
На противоположной сторонѣ села, ниже его по рѣкѣ, въ урочищѣ „Мартышкино“ экскурсіею собраны были, среди позднихъ, черепки мѣднаго періода, на бичевѣ поднятъ кремневый топоръ, а въ одной изъ промоинъ найдены остатки косяка. Такъ какъ эти находки давали надежду на открытіе погребеній мѣднаго вѣка, то на мѣстѣ ихъ произведены были раскопки, порученныя сотрудникамъ г. Спицына. Мѣстность представляетъ значительный наклонъ къ рѣкѣ, круто обрывается къ линіи берега и покрыта кустарникомъ. Наклонъ этотъ разрѣзанъ былъ нѣсколькими длинными и глубокими траншеями, поперечными и продольными, доходящими до материка, но погребеній при этомъ не было найдено. Остатки стариннаго скелета открыты были въ одной изъ промоинъ на глубинѣ болѣе сажени. Костякъ лежалъ головою на Ю., на правомъ боку. Кости оказались со слѣдами окраски; вещей не было. Погребеніе это можно относить къ мѣдному вѣку, такъ какъ подобныя погребенія съ древней керамикой найдены нѣсколько выше по Волгѣ, близъ Хвалынска. Обнаружены были также два позднѣйшихъ погребенія въ колодахъ, вѣроятно, татарскія.

По бровкѣ берега на Мартышкинѣ обнаружены были остатки жилищъ татарской поры, представлявшіе котлообразныя углубленія съ глиняными очагами на днѣ, имѣвшими въ діаметрѣ до 0,70 м., толщиной до 0,45 м.; глина уплотнена и сглажена сверху. Въ жилищахъ найдены черепки татарскаго времени, кости домашнихъ животныхъ и рыбъ. Открытіе описанныхъ жилищъ представляетъ новость въ археологіи.

### 13. Уфимская губернія.

Г-жѣ В. В. Гольмстенъ предоставлены были нѣкоторыя средства на продолженіе ея интересныхъ раскопокъ въ древнемъ могильникѣ близъ г. Уфы. Раскопки были произведены траншеями, близко одна къ другой расположенными, давшими 14 погребеній. Костяки лежали на небольшой глубинѣ, державшейся въ предѣлахъ отъ 0,45 до 1,05 м., и были плохой сохранности, такъ что отъ нихъ могъ быть взятъ только одинъ черепъ. Расположеніе скелетовъ весьма неустойчивое, но большинство лежало головою въ западномъ направленіи. Въ четырехъ случаяхъ они были посыпаны мелкими угольками. Находки были не очень

многочисленны, но весьма любопытны: височныя кольца въ формѣ восьмерокъ, серьга со спиралью въ нижней части въ видѣ конуса, ожерелье изъ стеклянныхъ бусъ, мѣдныхъ пронизокъ, бляшекъ и пластинчатыхъ подвѣсокъ, небольшія красивыя застежки въ видѣ крючковъ, гладкія круглыя шейныя гривны, гладкія круглыя выпуклыя бляшки, интересныя фигурныя бляхи съ изображеніемъ двухъ животныхъ и круглыя ажурныя, гладкіе браслеты и перстни въ видѣ широкой спирали, желѣзныя пряжки, ножи и наконечники копій, многочисленныя бронзовыя стрѣлки сарматскаго типа, точилка. Керамики не обнаружено. Уфимскій могильникъ крайне важенъ тѣмъ, что даетъ образцы культуры, смѣнившей въ краѣ Ананьинскую. Время его еще не можетъ быть опредѣлено.





## О т д ъ л ъ П.

### Случайныя находки и приобрѣтенія.

#### *Архангельская губернія.*

1) 402 экз. русскихъ мѣдныхъ монетъ разнаго достоинства (деньги, полушки и копейки) 1730—1799 годовъ, найд. при обработкѣ грядъ въ огородѣ при домѣ М. И. Глазачевой въ г. Шенкурскѣ.—2) 30 экз. русскихъ серебряныхъ рублей 1732—57 гг., найд. во время рыбной ловли въ р. Педимѣ близъ дер. Марковской Шенкурскаго уѣзда.

#### *Вологодская губернія.*

Кусокъ расколотой кости животнаго, найденный на глубинѣ 7,80 м. въ Музынской вол. Никольскаго уѣзда.

#### *Новгородская губернія.*

1) Вещи изъ хищническихъ раскопокъ кургановъ близъ д. Княжое Село Боровичскаго уѣзда: 5 глиняныхъ сосудовъ (изъ нихъ два см. на рис. 86), четыре мѣдныя длинныя спирали и обломки другихъ, три мѣдныя височныя кольца или серьги малыхъ размѣровъ, сплавившіяся стеклянныя бусы, поломанная желѣзная пряжка, обрывокъ кольчуги (эти вещи изображены на рис. 87), 10 желѣзныхъ ножей. По характеру бусъ вещи можно относить къ X в.; самыя интересныя изъ нихъ—спирали, вѣроятно, западнаго



Рис. 86 (1/4).




Рис. 87 (2/3).

типа.—2) Кладъ русскихъ серебряныхъ монетъ времени царей Алексѣя Михайловича и Θεодора Алексѣевича, найд. въ небольшомъ глиняномъ кувшинчикѣ при распашкѣ поля близъ дер. Сельца Погорѣльска Новгородскаго уѣзда <sup>1)</sup>).

*С.-Петербургская губернія.*

1) Шесть чугунныхъ ядеръ, діаметромъ 5 — 5<sup>1</sup>/<sub>2</sub> дюйма, найд. въ р. Невѣ при устройствѣ фундамента одного изъ устоевъ моста Петра Великаго на лѣвомъ берегу

Невы, на глубинѣ 2,15 — 3,20 м. ниже поверхности рѣки.—2) 34 экз. русскихъ серебр. монетъ разнаго достоинства 1-й пол. XIX в. (1813 — 39 гг.), найд. въ истлѣвшей жестяной баночкѣ при рытѣ траншеи для фундамента конюшни лейбъ-гвардіи Конно-гренадерскаго полка въ г. Петергофѣ.—3) 252 экз. русскихъ мѣдныхъ пятаковъ 1758—1803 гг., найд. въ сгнившемъ мѣшкѣ на глубинѣ 0,17 м. подъ корнемъ дерева въ 5 шагахъ отъ насыпи полотна Приморской жел. дороги въ пос. Владиміровкѣ близъ ст. Раздѣльной, С.-Петербургскаго уѣзда.

*Курляндская губернія.*

6 голландскихъ и брабантскихъ серебр. монетъ (4 рійксдальдера и 2 патагона) конца XVII в., найд. на поляхъ усадьбы Сеніотъ Фридрихштадтскаго уѣзда.

<sup>1)</sup> Въ Коммиссію было прислано для образца 6 экземпляровъ. Количество всѣхъ найденныхъ монетъ неизвѣстно.

*Калишская губернія.*

Предметы вооруженія (сабля съ эфесомъ, палашь, топорикъ, шпора и отвертка), найд. съ двумя польскими монетами 1550 г. при скелетѣ при добываніи глины въ колоніи Загоржинець гмины Жидовъ Калишскаго уѣзда.

*Варшавская губернія.*

1) Чугунная плита съ гербомъ, найденная въ Варшавѣ на Георгіевской ул., при постройкѣ фабрики Гейеръ и Гетлихъ. — 2) 122 экз. разныхъ монетъ XVI—XVII вв. (въ томъ числѣ 2 нидерландскихъ червонца 1648 и 1649 гг., 30 западно-европейскихъ талеровъ и 90 польскихъ, шведскихъ, прусскихъ и др. мѣдныхъ монетъ), найд. при рытьѣ фундаментовъ на землѣ В. К. Вонсовича въ Варшавѣ по ул. Прирынокъ, № 15. — 3) 10 серебряныхъ и 159 мѣдныхъ польскихъ, шведскихъ и прусскихъ монетъ XVII в., найд. при рытьѣ ямы для погреба въ посадѣ Радѣевъ Нешавскаго у. (на глубинѣ около 0,35 м., подъ камнемъ).

*Люблинская губернія.*

Кладъ изъ 9 золотыхъ нидерландскихъ монетъ 1608—56 гг., 67 польскихъ и западно-европейскихъ серебряныхъ монетъ 1623—67 гг., 1089 мѣдныхъ польскихъ и литовскихъ монетъ Іоанна Казимира 1659—66 гг. и золотого перстня съ камнемъ, найденный въ двухъ горшкахъ при распашкѣ поля близъ д. Гурки-Любартовской, гмины Тарло, Любартовскаго уѣзда.

*Гродненская губернія.*

1) 42 экз. польскихъ, шведскихъ, прусскихъ и др. серебряныхъ монетъ XVII в., найд. при дер. Дениски, Бѣльскаго уѣзда. — 2) 1507 экз. (и 5 обломковъ) серебр. польскихъ, шведскихъ и др. монетъ XVI—XVII вв., найд. при рытьѣ ямы на огородѣ въ дер. Перки, Кобринскаго уѣзда.

*Виленская губернія.*

Небольшая коллекція кремневыхъ и каменныхъ шлифованныхъ подѣлокъ изъ Конявской вол., Лидскаго уѣзда: 20 наконечниковъ стрѣль, 9 скребковъ, 7 шильевъ,

28 кремневыхъ и 4 шлифованныхъ каменныхъ клинѣвъ, 36 молотковъ разныхъ формъ, два отбойника, часть булавы, плитка изъ краснаго песчаника съ правильнымъ углубленіемъ въ видѣ формы для литья, костяной топоръ и множество кремневыхъ осколковъ, большею частью попорченныя фальсификаторами. Вещи, можно думать, относятся къ позднѣйшей порѣ; типы ихъ обычны для находокъ въ Виленскомъ краѣ.

*Минская губернія.*

1) 147 польскихъ, шведскихъ, бранденбургскихъ и др. серебряныхъ монетъ разнаго достоинства 1-й половины XVII в., найд. при распашкѣ огорода въ дер. Островъ, Бобруйскаго у.—2) 75 польскихъ, голландскихъ и др. серебряныхъ монетъ XVII в. (1621—53 гг.), найд. на крестьянской землѣ с. Симоничъ, Мозырскаго уѣзда.

*Могилевская губернія.*

Четыре коронныхъ орта польскаго короля Сигизмунда III, 1621—24 гг., найд. при распашкѣ земли близъ дер. Волковичъ, Чериковскаго уѣзда.

*Смоленская губернія.*

1) 85 русскихъ серебр. монетъ XVI и начала XVII в. (преимущественно времени Бориса Годунова—33 экз.), найд. при уборкѣ картофеля въ крестьянской усадьбѣ въ дер. Большіе Бережки, Зарубы тожъ, Гжатскаго у.—2) 25 польскихъ и прусскихъ серебр. монетъ 2-й пол. XVII в., найд. въ дер. Дубровъ, Рославльскаго уѣзда.—3) 880 русскихъ мѣдныхъ пятаконъ 2-й пол. XVIII в., найд. въ землѣ крестьянской усадьбы въ дер. Заводовъ, Сычевскаго уѣзда <sup>1)</sup>.—4) Кладъ изъ 317 русскихъ серебр. монетъ почти исключительно XVII в. (отъ XVI в. нашлись только 1 экз. Ивана III и 2 экз. Ивана IV; больше всего монетъ Михаила Ѳеодоровича—66, Алексѣя Михайловича—47 и Петра Алексѣевича—154), найд. въ дер. Семенцовъ того же уѣзда.

<sup>1)</sup> Въ Комиссію были представлены для образца 3 экземпляра 1767; 1773 и 1783 гг.

*Тверская губернія.*

1) 41 экз. русскихъ серебр. рублей XVIII в., найд. при обработкѣ грядъ на огородѣ въ д. Обуховѣ, Новоторжскаго уѣзда <sup>1)</sup>.—2) 33 экз. русскихъ серебр. монетъ разнаго достоинства 1720—71 гг., найд. въ глиняномъ горшочкѣ на глубинѣ около 0,11 м. при раскопкѣ земли на огородѣ въ дер. Сывороткинѣ, того же уѣзда.—3) 207 русскихъ серебр. копеекъ времени Іоанна Грознаго, найд. въ глиняномъ (развалившемся) горшочкѣ при распашкѣ земли близъ дер. Бобыкина, Старицкаго уѣзда <sup>2)</sup>.—4) 334 экз. русскихъ серебр. копеекъ XVI в. и нач. XVII в. (преимущественно времени Іоанна Грознаго), найд. въ полѣ близъ дер. Бабынина, того же уѣзда <sup>3)</sup>.

*Ярославская губернія.*

247 серебр. копеекъ времени Петра I (до 1712 г.), найд. въ кожаномъ мѣшечкѣ въ канавѣ на большой дорогѣ близъ дер. Погорѣлки, Пошехонскаго уѣзда.

*Нижегородская губернія.*

Два серебр. рубля, 3 гривенника и 15 мѣдныхъ „денегъ“ XVIII в., найд. при разломкѣ стараго надворнаго строенія въ с. Черновскомъ, Сергачскаго уѣзда.

*Владимірская губернія.*

1) Кладъ русскихъ серебр. монетъ времени царя Михаила Ѳеодоровича, вѣсомъ около 2 ф., найд. при раскопкѣ огорода на Веретейской улицѣ г. Переславля <sup>1)</sup>.—2) Кладъ русскихъ мѣдныхъ монетъ 1-й пол. XVIII в., найд. въ глиняной посудѣ въ пескѣ въ с. Илкодинѣ, Покровскаго уѣзда <sup>2)</sup>.—3) 235 экз. русскихъ серебр. монетъ времени царя Михаила Ѳеодоровича, найд. при распашкѣ

<sup>1)</sup> Въ Комиссію были присланы только 15 экз. 1732—72 гг., остальные распроданы находчикомъ.

<sup>2)</sup> Часть клада разошлась по рукамъ.

<sup>3)</sup> Вѣроятно, въ отношеніи губернатора съ препровожденіемъ клада № 3 въ названіе деревни вкралась описка и что въ обоихъ случаяхъ слѣдуетъ читать «Бабынино» и разумѣть двѣ разныя части одного и того же клада. Въ «Спискѣ населенныхъ мѣстъ Тверской губ.» изд. 1862 г. названія «Бобыкино» нѣтъ.

<sup>4)</sup> Въ Комиссію были присланы для образца 10 экземпляровъ.

<sup>5)</sup> Въ Комиссію были присланы для образца 10 экз. денегъ разныхъ годовъ съ 1733 по 1750-й.

поля близъ дер. Старого Аннина, того же уѣзда <sup>1)</sup>.—4) 296 русскихъ мѣдныхъ пятаконъ 2-й пол. XVIII и начала XIX в., найд. въ крестьянской усадьбѣ въ дер. Баркиной, Судогодскаго уѣзда <sup>2)</sup>.—5) Кладъ русскихъ серебр. копеекъ времени Петра Великаго, вѣсомъ 2 ф. 86 зол., найд. въ глиняномъ кувшинчикѣ синеватаго цвѣта въ вымытой весенней водой рытвинѣ на улицѣ дер. Митякова, того же уѣзда.

*Московская губернія.*

20 русскихъ серебр. рублей 1724—55 гг., одинъ испанскій талеръ 1805 г. и 1 ф. 63 зол. копеекъ Петра I, найд. въ дер. Парѣевѣ, Богородскаго уѣзда.

*Тулъская губернія.*

1) 27 экз. серебряныхъ варварскихъ подражаній татарскимъ монетамъ хановъ Булека, Тохтамыша и Пулада и 1 монета Тохтамыша 1390 г., найд. на общественномъ лугу у рѣчки Мизгеи близъ сельца Горбачева, Одоевскаго у.—2) Кладъ изъ 536 серебряныхъ джучидскихъ монетъ 1310—1405 гг. (отъ Токтогу до Шадибека); болѣе всего было монетъ Джанибека. Кромѣ того, одна монета принадлежала Тимуриду Халилю 1404 г. Кладъ найденъ на крестьянскомъ полѣ при с. Дряплахъ, того же уѣзда.—3) Кладъ изъ 2751 экз. русскихъ серебр. копеекъ времени царя Михаила Феодоровича съ небольшою примѣсью монетъ предыдущихъ царствованій, начиная отъ Иоанна IV, найд. при разборкѣ каменной стѣны во владѣнн купца И. Ѳ. Митрохина на Пятницкой ул. въ г. Тулѣ.

*Черниговская губернія.*

1) Кладъ русскихъ, польскихъ и шведскихъ серебр. монетъ XVII в., вѣсомъ 1 ф. 83 зол., найд. въ глиняномъ горшкѣ при распашкѣ огорода въ с. Гиренѣ Глуховскаго у.—2) 94 экз. западно-европейскихъ серебр. монетъ XVII в. (рйкедальдеры, патагоны, полупатагоны и талеры), найд. въ кувшинѣ при обработкѣ огорода въ с. Чернацкомъ Новгородсѣверскаго у.—3) 1011 мѣдныхъ русскихъ пятаконъ и двухкопеечниковъ 2-й пол. XVIII в., найд. въ крестьянской усадьбѣ

<sup>1)</sup> Въ Коммиссію были присланы для образца 6 экземпляровъ.

<sup>2)</sup> Въ Коммиссію были присланы для образца 10 экз. 1765—1806 годовъ.

въ с. Рудки, Остерскаго уѣзда <sup>1)</sup>.—4) 700 экз. пражскихъ грошей Карла I и Венцеслава IV (1346—1419), найд. въ землѣ на нивѣ близъ г. Сосницы.—5) 225 русскихъ серебр. копеекъ Михаила Ѳеодоровича и Алексѣя Михайловича и 34 экз. польскихъ, шведскихъ и прусскихъ серебр. монетъ разнаго достоинства 1-й пол. XVII в., найд. въ г. Стародубѣ въ саду С. Ширая.—6) 457 русскихъ мѣдныхъ монетъ разнаго достоинства 1757—1790 гг., найд. при распашкѣ земли близъ хут. Глинки, Стародубскаго уѣзда.—7) 6 западно-европейскихъ патагоновъ XVII в., найд. на огородѣ въ дер. Кривошеяхъ, того же уѣзда.

#### *Курская губернія.*

1) Кладъ русскихъ серебр. монетъ XVIII в., найд. крестьяниномъ с. Кузькина, Новооскольскаго уѣзда <sup>2)</sup>.—2) Пять русскихъ мѣдныхъ пятаковъ 1758—1781 гг., найд. крестьяниномъ с. Бѣлаго Колодезя, Щигровскаго уѣзда.

#### *Воронежская губернія.*

Кладъ русскихъ серебр. монетъ XVII в. (времени царей Михаила Ѳеодоровича и Алексѣя Михайловича), найд. при выпаживаніи картофеля на огородѣ въ с. Ендовищахъ, Землянскаго уѣзда. Кладъ заключалъ въ себѣ болѣе 3000 экз., но большая часть его (около  $\frac{3}{4}$ ) была разобрана на мѣстѣ дѣтьми, и въ Коммиссію было прислано только 755 экземпляровъ.

#### *Тамбовская губернія.*

Кладъ русскихъ серебр. монетъ XVI в. (Іоанна IV, Ѳеодора Ивановича и Бориса Годунова), вѣсомъ 1 ф. 14 зол., найд. въ горшочкѣ бѣлой глины въ землѣ (на глуб. 0, 35 м.) въ с. Пятницкомъ, Елатомскаго уѣзда.

#### *Харьковская губернія.*

1) Кладъ изъ 205 польскихъ полтораковъ и трояковъ и прусскихъ грошей XVII в., найд. при раскопкѣ земли въ огородѣ въ сл. Сѣнной, Богодуховскаго

<sup>1)</sup> Въ Коммиссію были присланы для образца 6 экземпляровъ: 3 двухкопеечника 1758 (2 экз.) и 1764 гг. и 3 пятака 1763 и 1764 гг. (2 экз.).

<sup>2)</sup> Количество найденныхъ монетъ неизвѣстно. Въ Коммиссію были присланы на разсмотрѣніе 4 серебр. рубля 1762 г. и одинъ 1769 года.

уѣзда <sup>1)</sup>.—2) Мѣдная церковная закладная дощечка, найд. въ сл. Новая Водолага Валковскаго уѣзда.—3) 593 экз. мѣдныхъ русскихъ пятаковъ 2-й пол. XVIII в., найд. при распашкѣ земли въ крестьянской усадьбѣ въ сл. Алексѣевкѣ, Старобѣльскаго уѣзда <sup>2)</sup>.—4) 166 мѣдныхъ русскихъ монетъ разнаго достоинства (въ томъ числѣ 164 экз. 1730—61 гг. и два двухкопеечника 1813 и 1838 гг.), найд. рабочими при производствѣ канализационныхъ работъ въ г. Харьковѣ.

*Полтавская губернія.*

1) Огромный и замѣчательный кладъ золотыхъ и серебряныхъ вещей, найденный въ пескахъ близъ с. Малой Перещепины, Константиноградскаго уѣзда. Вещи находились, видимо, въ деревянномъ ящикѣ и обнаружены на небольшой глубинѣ. Въ кладъ входятъ вещи изъ золота: два кувшина, 11 кубковъ, массивное блюдо, плоское блюдо, рогъ, чашечка, оковка жезла, ножны, 203 выпуклыя бляшки, 255 квадратныхъ пластинокъ, 35 византійскихъ монетъ времени имп. Ираклія и его сыновей, поясныя массивныя пряжки, пластинчатый и круглый браслеты, ложка; изъ серебра: большой кувшинъ съ ручками, попорченное чеканное блюдо съ латинскою надписью, заключающею имя епископа Патерна, фигурная чашка съ изображеніями, восьмигранный кувшинъ, 10 кубковъ, попорченное блюдо съ изображеніемъ царя Сапора II-го (IV в.), два византійскія блюда, два гладкіе кувшина, пара стремянъ, поясныя пряжки. Многіе предметы покрыты чернью и украшены стеклами. Изъ желѣзныхъ подѣлокъ, кромѣ мечей, найденъ топоръ. Кладъ былъ изданъ предсѣдателемъ Имп. Археологической Коммиссіи <sup>3)</sup> и вызвалъ нѣсколько работъ <sup>4)</sup>, но въ общемъ остается еще мало изслѣдованнымъ. Онъ имѣетъ аналогію и въ греческихъ, и въ венгерскихъ древностяхъ, и скорѣе всего принадлежитъ какому-либо кочевнику. Кладъ, вслѣдствіе небрежности мѣстнаго полицейскаго начальства, переданъ въ Коммиссію не въ полномъ

<sup>1)</sup> Въ Коммиссію были присланы для образца 4 экземпляра.

<sup>2)</sup> Въ Коммиссію были присланы 3 экз. 1763, 1773 и 1777 годовъ.

<sup>3)</sup> Графъ А. А. Бобринской, Перещепинскій кладъ. *Матеріалы по археологіи Россіи*, изд. И. А. К., № 34.

<sup>4)</sup> В. Н. Бенешевичъ и М. В. Фармаковскій. Къ изученію Перещепинскаго клада. I. П. *Изв. И. Арх. Комм.*, в. 49, стр. 101—127.—Л. А. Моисеевъ. Къ изученію Перещепинскаго клада. III. *Изв. И. А. К.*, вып. 54, стр. 27—37.—Н. Е. Макаренко. Перещепинскій кладъ. *Изв. И. Арх. Комм.*, вып. 46, приб., стр. 207—211.



составѣ. Комиссіи приходилось въ продолженіе 1912—14 гг. выкупать изъ частныхъ рукъ 'входившія въ него отдѣльныя вещи за чрезвычайно высокую цѣну. Командированному на мѣсто находки Н. Е. Макаренку не удалось прослѣдить съ точностью судьбу ея, раскопки на мѣстѣ также не дали опредѣленнаго результата.

2) Небольшая коллекція вещей, приобрѣтенная отъ крестьянина с. Липлявы, Золотоношскаго уѣзда: черепки ранне-скиѣскаго характера, скиѣскія бронзовыя стрѣлки, вещицы изъ мѣстныхъ русскихъ кургановъ XI в. (височныя кольца и поясныя пряжки), русскія вещи XII—XIII в. изъ городища (мѣдные крестики, бусы, серебряная нашивная фигурная бляшка, шиферныя пряслица, желѣзные наконечники стрѣлъ и пр.).—3) 4 нидерландскихъ червонца конца XVI и 1-й пол. XVII в. и 1598 польскихъ, шведскихъ, прусскихъ и западно-европейскихъ серебр. монетъ разнаго достоинства (въ томъ числѣ 14 талеровъ и флориновъ), почти исключительно 1-й половины XVII в., найд. въ глиняномъ горшкѣ при распашкѣ земли въ усадьбѣ казака И. М. Рѣжко въ м. Воронькахъ, Лохвицкаго уѣзда.—4) Кладъ изъ 927 мѣдныхъ монетъ XVII в., заключающій въ себѣ главнымъ образомъ шведскіе и польскіе солиды (изъ коихъ 410 поддѣльныхъ, а кромѣ того 6 прусскихъ солидовъ, 3 шотландскихъ фартинга, 19 русскихъ копеекъ времени царя Алексѣя Михайловича и 6 обломковъ), найд. на землѣ г-жи Соховичъ при с. Портнянкахъ, Миргородскаго уѣзда.—5) Большой кладъ арабскихъ и иныхъ монетъ и вещей, найд. въ глиняномъ горшкѣ въ землѣ близъ с. Дениса, Переяславскаго уѣзда. Диргема принадлежали омайядамъ, аббасидамъ, саманидамъ, симджуридамъ, абудаудидамъ, илекамъ Туркестана, бувейгидамъ, зіяридамъ, хамданидамъ, мерванидамъ, саллеридамъ, джулаидидамъ, бавендидамъ, окайлидамъ 805—1000 г.; всѣхъ цѣлыхъ и потертыхъ диргемовъ было 4630 экз. Кромѣ того, въ кладѣ находились византійскія монеты 969—1025 г. и подражанія имъ, шесть сребрениковъ Владиміра Святого и одинъ Ярослава. Кладъ съ полною наглядностью доказываетъ, что русскія монеты съ именами Владиміра и Ярослава принадлежатъ X и XI в. <sup>1)</sup>). Кромѣ монетъ, въ немъ оказались также помятыя серебряныя вещи и обломки ихъ (рис. 88): три серьги изъ крупныхъ зеренъ, круглая бляшка, три бусы, 3—4 подвѣски въ видѣ

<sup>1)</sup> Кладъ изданъ Р. Р. Фасмеромъ въ *Изв. П. Арх. Ком.м.*, вып. 51, стр. 17—66.

шариковъ и пр. Всѣ эти вещи покрыты мелкою зернью. Есть обломокъ съ грубою западною плющеною сканью, какая-то подѣлка въ видѣ брактеата и слитокъ серебра въ видѣ палочки, длиною 10,5 с., вѣсомъ 27 зол. 62 д. Общій составъ клада, въ отношеніи какъ монетъ, такъ и вещей, представляетъ полную аналогію съ многочисленными кладами того же XI в. въ Швеціи и Германіи.

*Екатеринославская губернія.*

1) Девять серебр. монетъ (2 русскихъ копейки Петра I, 4 польскихъ Сигизмунда III и 3 шведскихъ г. Эльбинга, времени Густава Адольфа и Христины), найд. въ каменоломнѣ близъ с. Вознесенки, Александровскаго уѣзда.—2) Кладъ вещей и монетъ, найденный въ д. Васильевкѣ, Новомосковскаго у., и состоявшій изъ двухъ серебряныхъ низкопробныхъ стопокъ, семи такихъ же чашекъ, металлической коробочки съ эмалью и французскою надписью, трехъ серегъ со стеклами и коралломъ, трехъ серебряныхъ подвѣсокъ, трехъ пуговицъ, серебрянаго и мѣднаго поясовъ, серебряной печати, 50 серебряныхъ рублей времени имп. Елизаветы Петровны и Екатерины Великой и трехъ золотыхъ бельгійскихъ монетъ также XVIII в. Кладъ поступилъ въ Екатеринославскій музей имени А. Н. Поля.

*Кіевская губернія.*

1) 93 экз. золотыхъ и 188 серебр. западно-европейскихъ монетъ XVII—XVIII вв. (голландскіе червонцы и двойные червонцы пров. Утрехта, Вестфриландіи, Гельдріи, Зеландіи и др., брабантскіе, турнейскіе и фландрскіе патагоны, голландскіе рійксдальдеры, бельгійскіе талеры и пр.) и одинъ московскій рубль 1707 г., найд. въ м. Брусиловѣ, Радомысльскаго уѣзда.—2) 18 русскихъ, польскихъ и прусскихъ серебр. монетъ XVIII в. (4 русскихъ рубля 1721, 1733, 1754 и 1755 гг., 1 полтина 1765 г., 2 прусскихъ талера 1781 и 1786 гг. и 11 польскихъ тынфовъ, полутынфовъ и трояковъ 1766—93 гг.), найд. въ с. Гутѣ Забѣлочной, того же уѣзда.—3) Кладъ изъ 960 серебряныхъ монетъ польскихъ, шведскихъ, прусскихъ и померанскихъ 1620—1669 г. и двухъ серебряныхъ сережекъ, найд. въ с. Полянецкомъ, Уманскаго уѣзда. Серьги обычной формы, грузныя, съ пирамидками изъ зерни по угламъ многогранника. Въ прежнее время въ той же мѣстности найденъ былъ другой кладъ польскихъ монетъ.



Рис. 88 (н. в.).

*Волинская губернія.*

1) Большой кладъ (6032 экз., вѣсомъ 19 ф. 50 зол.) польскихъ, шведскихъ, прусскихъ, померанскихъ, германскихъ и венгерскихъ серебр. монетъ разнаго достоинства 1-й пол. XVII в. (1600—1633 гг.), найд. на крестьянской землѣ дер. Зарудья, Дубенскаго у.—2) 200 экз. польскихъ, прусскихъ, нидерландскихъ и германскихъ серебр. монетъ разнаго достоинства конца XVI и 1-й четверти XVII в., найд. на огородахъ села Шепетина, того же уѣзда.—3) 32 экз. польскихъ и прусскихъ серебр. монетъ 2-й пол. XVII и начала XVIII вв. (1664—1717 гг.), найд. въ горшкѣ на огородѣ въ с. Васьковцахъ, Изяславльскаго у.—4) 271 экз. польскихъ, шведскихъ, прусскихъ и др. монетъ 1-й пол. XVII в., найд. въ глиняномъ горшкѣ при вспашкѣ поля близъ с. Демковецъ, Староконстантиновскаго уѣзда.—5) 119 рижскихъ солидовъ шведской королевы Христины, 1656—62 гг., найд. при вспашкѣ огорода въ с. Западнцахъ, того же уѣзда.

*Подольская губернія.*

1) Кладъ западно-европейскихъ серебр. монетъ, найд. въ небольшомъ глиняномъ горшкѣ при распашкѣ поля въ урочищѣ Роголѣсь, Гайсинскаго уѣзда. Къ сожалѣнію, кладъ разошелся по рукамъ, такъ что сохранилось всего 15 монетъ, оказавшихся голландскими и бельгійскими патагонами, рійксдальдерами и левендальдерами 1-й пол. XVII в. (1616—47 гг.).—2) Кладъ золотыхъ и серебр. русскихъ и иностранныхъ монетъ XVII—XVIII вв., найд. въ глиняномъ горшкѣ при устройствѣ мостовой въ г. Хмѣльникѣ, Литинскаго уѣзда. Въ кладѣ оказались: 52 серебр. рубля 1719—40 гг., двѣ полтины 1727 и 1732 гг., 7 голландскихъ червонцевъ 1740—66 гг., 29 польскихъ и 7 прусскихъ монетъ разнаго достоинства 2-й половины XVII в.

*Бессарабская губернія.*

1) Близъ с. Бородина Аккерманскаго уѣзда были найдены случайно при ломкѣ камня слѣдующіе весьма важные въ археологическомъ отношеніи предметы древности <sup>1)</sup>: 1) четыре чрезвычайно красиво выбитые и отшлифованные

<sup>1)</sup> О нихъ ср. изслѣдованіе Э. Р. фонъ Штерна въ № 34 *Матеріаловъ по археологіи Россіи*.

каменные топора (одинъ нефритовый и три серпентиновые); 2) два обломка каменнаго топора изъ серпентина; 3) большая серебряная булавка, служившая для застегиванія одежды; сверху булавка снабжена четырехугольной пластинкой, украшенной выполненнымъ въ технику набивки изъ золота узоромъ, представляющимъ волнистые разводы; 4) два серебряные наконечника парадныхъ копій съ золотыми набойными геометрическими узорами и обломокъ такого же наконечника; 5) набалдашникъ изъ известняка въ видѣ шара съ четырьмя симметричными шарообразными выступами по сторонамъ; 6) два гладкіе шарообразные набалдашника изъ известняка; 7) черепокъ глинянаго грубаго горшка безъ орнаментовъ; 8) серебряный кинжалъ, украшенный съ обѣихъ сторонъ золотыми накладками, по которымъ выгравированы узоры изъ спиралей; 9) небольшой бронзовый обломокъ въ видѣ трубки.—2) 111 экз. разныхъ польскихъ, прусскихъ, венгерскихъ и др. серебряныхъ монетъ XVI и начала XVII в., найд. при рытьѣ канавы въ с. Старыхъ Дубоссарахъ, Бендерскаго уѣзда.—3) Семь золотыхъ червонцевъ (одинъ австрійскій 1786 г., 2 утрехтскихъ 1757 и 1789 гг., одинъ голландскій 1808 г. и три голландскихъ же 1809 г.) и 5 серебр. турецкихъ монетъ (3 гуруша султана Махмуда II и 2 совершенно стертыхъ пары), найд. при выкорчевываніи древесныхъ корней въ с. Кетрось, Вѣлецкаго уѣзда.

*Херсонская губернія.*

1) 46 мѣдныхъ русскихъ пятаковъ 1760—96 гг., найд. при выкорчевкѣ древеснаго пня въ крестьянскомъ саду въ 1 верстѣ отъ с. Парканъ, Тираспольскаго уѣзда, на берегу р. Днѣстра.—2) Разные предметы изъ случайныхъ находокъ въ Ольвиі (см. выше стр. 35).

*Таврическая губернія.*

1) 230 старинныхъ чугунныхъ гранатъ, найденныхъ у батареи въ уроч. Чувашь близъ г. Перекопа на берегу Сиваша.—2) Старинный глиняный кувшинъ вмѣстимостью около 10 ведеръ, найд. въ землѣ въ огородѣ имѣнія Его Императорскаго Величества „Оріанда“, Ялтинскаго уѣзда.

*Черноморская губернія.*

Кольчуга, найденная въ Новороссійскомъ округѣ подѣ скалою въ казенномъ лѣсу.

*Кубанская область.*

1) Коммиссіею были приобрѣтены предметы древности, случайно найденные въ ст. Лабинской и доставленные въ Коммиссію г. Агжигитовымъ: 1) золотая обкладка стекляннаго кубка или ритона (рис. 89 *a* и *б*), состоящая изъ широкой пластины, украшенной вверху и внизу филигранью; на нижнемъ краѣ выступаютъ полукружки, обрамленные филигранью. Средняя часть пластины снабжена четырьмя четырехугольными пластинками, которыя укрѣплены на шарнирахъ и представляютъ какъ-бы отворяющіяся дверцы. (На рис. 89*б* пластинка-дверца изображена открытой). Наружныя стороны дверецъ украшены филигранью и инкрустированы стеклышками (одного не достаетъ) и халцедонами. У двухъ симметрично расположенныхъ дверецъ филигранные орнаменты представляютъ спирали; на двухъ другихъ дверцахъ мотивы орнаментовъ различны. У первыхъ двухъ дверецъ соотвѣтствуютъ и орнаментальные мотивы обрамленія камней. Въ пространствахъ между дверцами на пластинѣ находятся изображенія двухъ симметрично расположенныхъ и обращенныхъ одна къ другой львиныхъ головъ. Въ нижней части пластина украшена прикрѣпленными къ ней свѣшивающимися девятью цѣпочками, украшенными на концахъ сердоликами и золотыми тонкими кружками. 2) Широкая, массивная золотая обкладка (рис. 90), украшенная вверху и внизу ажурными фризами съ фигурами въ каждомъ по девяти львовъ; сверху и снизу фризы обрамлены шнурами изъ филиграни. Въ верхнемъ фризѣ изъ-за недостатка мѣста вмѣсто цѣлой фигуры льва дана только передняя часть ея. Средняя часть обкладки состоитъ изъ пяти расположенныхъ одно надъ другимъ гладкихъ колець; два такихъ кольца находятся также наверху и внизу обкладки. 3) Часть тонкой листовой золотой обкладки ритона или подобнаго предмета, украшеннаго штампованными изображеніями двухъ поставленныхъ симметрично другъ противъ друга грифоновъ (рис. 91 *a* и *б*). У верхняго края обкладки (между головами грифоновъ и надъ ихъ




Рис. 89а (2/3).



Рис. 90 (2/3).




Рис. 89б (2/3).



Рис. 91а (2/3).



Рис. 94 (1/2).



Рис. 91б (2/3).



Рис. 92 (2/3).



Рис. 93 (2/3).

крыльями) отпечатаны полукруги, покрытые пунктиромъ. Такой же полукругъ есть и внизу (подъ поднятыми передними лапами грифоновъ). Верхній край обкладки украшенъ плетенкой изъ тонкой проволоки. 4) Двѣ поля золотыя фигурки лежащихъ коней (рис. 92 и 93), принадлежавшія концамъ шейнаго кольца. Гривы коней стилизованы въ видѣ свѣшивающихся цѣпочекъ, снабженныхъ на концахъ сердоликами и тонкими золотыми кружками; съ каждой стороны было по три цѣпочки. Детали на фигуркахъ коней обозначены частью штампованными линиями, частью пунктиромъ и филигранью. 5) Два массивныхъ серебряныхъ кольца отъ конской упряжи. 6) Бронзовая подвижная ручка большой вазы, укрѣпленная на большой бронзовой же маскѣ Медузы (рис. 94). — 2) Двѣ серебряныя бляшки, 3 обломка серебр. кольца и мѣдное зеркало, доставленные изъ ст. Петропавловской, Майкопскаго отдѣла.

*Терская область.*

Изъ с. Шали отъ Шахаба Борщикова были приобрѣтены слѣдующіе предметы древности: 1) три серебряныя позолоченныя украшенія (вѣроятно, изъ пояса), 2) такая же бляшка, 3) серебряная круглая бляшка съ гранатами, 3) обломки двухъ металлическихъ зеркалъ, 5) двѣ серебряныхъ пряжки отъ пояса, 6) четыре большія серебряныя неспаянныя кольца, 7) бронзовая фибула, 8) два бронзовыя кольца, 9) два известковыхъ пряслица, 10) низка бусъ, 11) стеклянное кольцо, 12) серебряный колпачекъ, 13) бронзовый рѣзной наконечникъ, 14) бронзовый трехугольникъ съ головками на краяхъ, 15) точильный брусокъ съ дырочкой, 16) осколокъ кремня, 17) каменная фигурка лежащаго льва, 18) вѣроятно серебряный рѣзной трехугольникъ, 19) такая же ложечка съ дырочкой на краю, 20) два бронзовыхъ кольца, 21) большая бронзовая бляха, 22) бронзовый прорѣзной кружокъ, 23) бронзовая круглая, снабженная ушкомъ пластинка съ изображеніемъ лица, 24) бронзовая поясная пряжка, 25) бронзовый колпачекъ, 26) серебряные и бронзовые обломки неизвѣстныхъ предметовъ, 27) глиняный кувшинъ, 28) такой же кувшинъ разбитый, 29) глиняная чашка, 30) маленькій глиняный горшочекъ. Кромѣ того, г. Борщиковымъ были пожертвованы въ Комиссію два глиняные кувшина.



*Эриванская губернія.*

1) Кладъ изъ 10 золотыхъ арабскихъ динаровъ, найденный въ мѣстности Харабагиланъ, Нахичеванскаго у., близъ сел. Дуглукъ. Изъ этихъ монетъ 9 принадлежатъ аббасидамъ эль-Мансуру, эль-Мамуну, эль-Рашиду и эль-Мутамеду (763—927 г.) и одна—саманиду Насръ бенъ Азмеду (929 г.).—2) Кладъ мѣдной посуды, можетъ быть, начала XIX в., найденный въ полѣ сел. Алетзу, Сурмалинскаго уѣзда: два большіе котла, кувшинъ и 14 тарелокъ и чашекъ. Тарелки снабжены простымъ восточнымъ орнаментомъ.—3) Кладъ изъ 1378 (въ томъ числѣ 415 экз. цѣлыхъ и 963 потертыхъ и избитыхъ) восточныхъ серебряныхъ монетъ XIV в., найденный при поливкѣ посѣвовъ близъ д. Караклугъ, Шаруро-Даралагезскаго у., въ глиняной посудѣ. Монеты принадлежали джелаириду Шейхъ-Увейсу, гулагуидамъ Газану, Абусаиду Байбурту, Сатибегу, Сулейману, Ануширвану, Султанъ-Хасану, анонимамъ и джучиду Бердибеку, 1301—1369 г.

*Елизаветпольская губернія.*

Кладъ изъ 160 экз. восточныхъ джелаиридскихъ монетъ, найденныхъ близъ сел. Сарушенъ, Шушинскаго уѣзда: Шейхъ-Увейса, Хосейна и Ахмеда 1383 и другихъ годовъ.

*Вятская губернія.*

1) 190 экз. русскихъ серебр. монетъ XVII—XVIII в. (времени Алексѣя Михайловича и Петра Великаго), найд. при вспашкѣ поля близъ дер. Сырцовы, Вятскаго уѣзда <sup>1)</sup>.—2) Кладъ русскихъ мѣдныхъ монетъ XVIII—XIX в., вѣсомъ 6 п. 11 ф., найд. въ огородѣ въ дер. Полянкѣ, Елабужскаго уѣзда <sup>2)</sup>.

*Казанская губернія.*

1) Вещи изъ братской могилы, обнаруженной въ г. Казани на Второй Солдатской ул. противъ дома г. Глазко, при прокладкѣ водопроводной вѣтки: пара кандаловъ, три мѣдныхъ креста и шесть мѣдныхъ русскихъ монетъ 1733—

<sup>1)</sup> Въ Коммисію были присланы 154 экземпляра.

<sup>2)</sup> Въ Коммисію были присланы для образца 6 экз. 1757—1812 годовъ.

39 гг.—2) Кладъ изъ 907 татарскихъ монетъ 1310—1415 гг., найденный при распашкѣ земли близъ д. Сосновки, Казанскаго уѣзда: Токтогу, Узбека, Джанибека, Бердибека, Кульны, Науруза, Хидра, Кильдибека, Булака, Мюрида, а также Уруса, Шадибека, Тохтамыша, Пулада, Тимурхана, Чокре, Махмуда, Джелаль-ед-Дина, Кидяка. Всѣ татарскія монеты до 1375 г. обрѣзаны. Изъ русскихъ монетъ въ кладѣ оказались по 1 экземпляру: русскія подражанія джучидской монетѣ 1414 г., деньгѣ Тохтамыша, деньгѣ Узбека 1339 г., то же съ легендою великаго князя, деньга Василія Васильевича Темнаго безъ арабской легенды и подражаніе Тохтамышу князя Суздальскаго Данила Борисовича.—3) Кладъ изъ 652 татарскихъ монетъ XIV в., найденный при земляныхъ работахъ въ д. Старый Кокрятъ, Спасскаго у. Монеты принадлежали времени Токтогу, Узбека, Джанибека, Бердибека, Кульны, Науруза, Хидра, Орду-Мелика, Мюрида и Пулада, 1310—1362 гг. На разстояніи около 2 м. отъ этого клада найдены были при остаткахъ человѣческихъ скелетовъ, на глубинѣ 1,40 м., слѣдующія вещи: двѣ желѣзныя сковородки съ ручками, чугунный котель въ обломкахъ и къ нему нѣсколько звеньевъ цѣпи, топоръ, удила, ключъ, 3 ножа, гвоздь въ формѣ костыля, обломокъ точилки. Время этихъ вещей, вѣроятно, также XIV вѣкъ.

*Самарская губернія.*

1) 6 русскихъ серебр. рублей 1743—1777 гг. и 55 мѣдныхъ пятаковъ 1758—1788 гг., найд. крестьяниномъ дер. Татарскаго Калдыза, Бугульминскаго уѣзда.—2) Три русскихъ мѣдныхъ монеты 1741, 1746 и 1766 гг., найд. при рытѣ водопроводной траншеи въ г. Бугурусланѣ.—3) 85 русскихъ мѣдныхъ монетъ XVIII в., найд. при рытѣ погреба въ с. Товоложкѣ, Николаевскаго уѣзда <sup>1)</sup>.—4) Кладъ золотыхъ, серебр. и мѣдныхъ монетъ XVIII—XIX вв., найд. въ горшкѣ при разрытіи подполья въ дер. Орловкѣ, того же уѣзда. Въ кладѣ оказались: 4 русскихъ полуимперіала 1830—33 гг., 72 рубля 1763—1830 гг., 20 полтинъ 1813—29 гг., 392 экз. двухкопеечниковъ 1810—1829 гг. (въ томъ числѣ 43 со стертими годами), 8 мексиканскихъ талеровъ 1804—21 гг., 1 перуанскій талеръ 1820 г., 2 боливійскихъ талера 1808 и 1825 гг., 1 сангалленскій талеръ 1820 г.

<sup>1)</sup> Въ Коммиссію были присланы для образца 2 экземпляра.

и 1 утрехтскій рійксдальдеръ 1803 г.—5) 449 мѣдныхъ русскихъ пятаковъ 1758—86 гг., найд. въ глиняномъ горшкѣ при рытвѣ ямы для постановки воротнаго столба въ дер. Красномъ Ярѣ, Ставропольскаго уѣзда.

*Саратовская губернія.*

1) 28 русскихъ серебр. монетъ разнаго достоинства (въ томъ числѣ 7 рублей) 1721—51 гг., найд. при производствѣ земляныхъ работъ на пчельникѣ въ с. Терсы, Вольскаго уѣзда.—2) Кладъ изъ 954 джучидскихъ серебряныхъ монетъ, найденный въ Увекѣ на глубинѣ 0,18 м.; монеты относятся ко времени хановъ: Джанибека (наибольшее количество), Бердибека, Кульны, Науруза, Хидра, Орду-Мелика, Тимуръ-Ходжи, Абдуллаха и Кильдибека, 1310—1360 гг.

*Пермская губернія.*

700 экз. русскихъ мѣдныхъ монетъ разнаго достоинства (больше всего двухкопеечниковъ, именно 417 экз.) 1-й пол. XIX в. (1810—39 гг.), найд. въ землѣ близъ дер. Золоты, Пермскаго уѣзда.

*Оренбургская губернія.*

55 мѣдныхъ русскихъ монетъ разнаго достоинства 2-пол. XVIII и 1-й четверти XIX в., найд. близъ дер. Кугумановой, Челябинскаго уѣзда (5 десятикопеечныхъ 1773—87 гг., 25 пятаковъ [1758—1808 гг. и 25 двухкопеечниковъ 1797—1823 гг.).

*Тобольская губернія.*

Желѣзный мечъ, найденный въ Тарскомъ округѣ при распашкѣ земли.

*Ферганская область.*

Кусокъ старинной литой бронзы, найденный въ г. Андижанѣ.



## О т д ѣ л ъ І І І .

### а) Разрѣшеніе ученымъ учрежденіямъ и частнымъ лицамъ производства археологическихъ раскопокъ.

На основаніи Высочайшаго повелѣнія 11 марта 1889 г. Императорскою Археологическою Коммиссіею въ 1912 году были выданы открытые листы на право производства раскопокъ на казенныхъ и общественныхъ земляхъ слѣдующимъ ученымъ учрежденіямъ и обществамъ:

1) Московскому Археологическому Институту:

а) въ Куринской волости Витебской губерніи и уѣзда;

б) въ Вязниковскомъ уѣздѣ Владимірской губерніи;

в) въ Московской губ. и уѣздѣ, въ окрестностяхъ села Домодѣдова.

Ученымъ архивнымъ коммиссіямъ:

2) Витебской—въ Витебской губ. и уѣздѣ (раскопки на производились).

3) Оренбургской—въ Череповецкомъ уѣздѣ Новгородской губ.

4) Саратовской: а) въ Новоузенскомъ уѣздѣ Самарской губ., б) въ Петровскомъ и Саратовскомъ уѣздахъ Саратовской губерніи.

5) Тверской—въ Старицкомъ и Тверскомъ уѣздахъ Тверской губ.

6) Черниговской—въ Черниговскомъ уѣздѣ (раскопки не производились).

7) Терскому областному статистическому комитету—въ Терской области (раскопки были произведены секретаремъ комитета подъесауломъ Карауловымъ на землѣ колоніи Эбенецерь Нальчикскаго округа).

8) Русскому комитету для изученія Средней и Восточной Азіи—въ Томской губерніи.

9) Распорядительному комитету Семипалатинскаго подьотдѣла Западно-Сибирскаго отдѣла Имп. Русскаго Географическаго Общества—въ Зайсанскомъ и Устькаменогорскомъ уѣздахъ Семипалатинской области.

10) Совѣту Пермскаго научно-промышленнаго музея—въ Оханскомъ и Чердынскомъ уѣздахъ Пермской губерніи.

11) Ростовскому на Дону городскому музею—въ предѣлахъ Ростовскаго градоначальства (раскопки были произведены М. Б. Краснянскимъ въ Ростовскомъ городищѣ).

12) Обществу изслѣдователей Волыни—въ м. Райгородкѣ Житомирскаго уѣзда Волынской губерніи.

13) Кавказскому горному обществу—въ Пятигорскомъ отдѣлѣ Терской области.

14) Кіевскому обществу охраны памятниковъ старины и искусства—въ предѣлахъ г. Кіева и его окрестностей (производились А. И. Эртелемъ наблюденія за производствомъ земляныхъ работъ).

15) Имп. Московскому Археологическому обществу—въ Тихвинскомъ уѣздѣ Новгородской губ. (раскопки производились А. И. Холмогоровымъ).

16) Имп. Одесскому обществу исторіи и древностей—на территоріи Аккерманской крѣпости, Бессарабской губ.

17) Псковскому Археологическому обществу—въ Псковскомъ и Островскомъ уѣздахъ Псковской губ. (раскопки производились В. Н. Крейтономъ <sup>1)</sup>).

18) Ростовскому на Дону обществу исторіи, древностей и природы—въ Ростовскомъ и Черкасскомъ округахъ Донской области (раскопки производились А. М. Ильинымъ въ Олимпіадовскомъ и Братскомъ курганахъ) <sup>2)</sup>.

19) Обществу любителей исторіи, археологіи и этнографіи Чердынскаго края—въ Чердынскомъ уѣздѣ Пермской губерніи (раскопки не производились).

Частнымъ лицамъ были выданы открытые листы на право производства раскопокъ въ слѣдующихъ губерніяхъ и областяхъ:

1) Въ Свенцянскомъ у. *Виленской* губ. и въ *Ковенской* губ.—члену-корреспонденту антропологической комиссіи Краковской академіи наукъ Л. Э. Крживицкому.

2) Въ Землянскомъ у. *Воронежской* губ. (окрестности с. Нижней Вѣдуги)—дочери полковника М. П. Юргенсонъ.

<sup>1)</sup> См. докладъ В. Н. Крейтона въ *Трудахъ Псковскаго Археолог. Общества* 1911—1913 г., вып. 9, стр. 1—34.

<sup>2)</sup> См. *Записки Ростовскаго на Д. Общества исторіи, древностей и природы*, т. I.

3) Въ Сарапульскомъ у. *Вятской* губ.—члену Имп. Спб. Археологическаго Института Л. А. Беркутову (произвелъ развѣдки нѣсколькихъ городищъ и могильниковъ <sup>1)</sup>).

4) Въ Бѣльскомъ у. *Гродненской* губ.—студенту Имп. Спб. университета С. А. Дубинскому (раскопокъ не производилъ).

5) Въ окрестностяхъ г. Петровска и с. Тарки *Дагестанской* обл. и въ округахъ Грозненскомъ, Веденскомъ и Шатъевскомъ *Терской* обл.—штабсъ-капитану Н. В. Орлу.

6) Въ Минусинскомъ и Ачинскомъ уѣздахъ *Енисейской* губ.—члену Имп. Русскаго Географ. Общества И. П. Кузнецову.

7) Въ *Карсской* обл. и *Эриванской* губ.—академику Н. Я. Марру (продолжалъ раскопки въ городищѣ Ани и др. мѣстностяхъ).

8) Въ Тельшевскомъ у. *Ковенской* губ.—врачу В. В. Нагевичу (производилъ раскопки въ им. Пришмонты).

9) Въ *Кубанской* области—члену-сотруднику Имп. Спб. Археолог. Института В. Н. Глазову (произвелъ раскопки близъ г. Темрюка и въ ст. Варениковской).

10) Въ Майкопскомъ отдѣлѣ той же области—сотруднику Кубанскаго музея И. Г. Никитину (произвелъ раскопки на землѣ г. Майкопа и въ юртѣ ст. Тульской).

11) Въ Шадринскомъ у. *Пермской* губ.—студенту Имп. Спб. университета Ю. П. Аргентовскому (произвелъ развѣдки въ городищѣ на р. Исети близъ г. Шадринска).

12) Въ Балтскомъ и Ольгопольскомъ уѣздахъ *Подольской* губ.—полковнику С. С. Гамченко (произвелъ изысканія въ окрестностяхъ с. Яланца Ольгопольскаго уѣзда).

13) Въ Могилевскомъ уѣздѣ той же губерніи—отст. полковнику П. С. Новацкому.

14) Въ Кобелякскомъ у. *Полтавской* губ.—завѣдывающему Полтавскимъ земскимъ музеемъ Н. Ѳ. Николаеву (раскопки были произведены В. М. Щербаковскимъ въ м. Кишенькѣ).

15) Въ *С.-Петербургской* губ. въ Гдовскомъ у.—технику К. Д. Трофимову.

<sup>1)</sup> См. о нихъ *Терскія Вѣд.* 1912 г., № 92. *Изв. П. Арх. Комм.*, приб. къ в. 46, стр. 132.

- 16) Въ Новолудожскомъ у.—Н. И. Рѣпникову.
- 17) Въ Царскосельскомъ у.—В. Н. Глазову (произвелъ раскопки кургановъ близъ ст. Войковицы).
- 18) Въ Саратовскомъ, Вольскомъ и Балашовскомъ уѣздахъ *Саратовской* губ.—студенту Спб. унив. П. А. Садикову (см. выше стр. 75).
- 19) Въ Вяземскомъ у. *Смоленской* губ.—товарищу председателя Смоленской уч. архивной комиссіи Е. Н. Клетновой (произвела раскопки въ дюнной стоянкѣ въ уроч. Боры и въ Тупичинскомъ городищѣ).
- 20) Въ Днѣпровскомъ уѣздѣ *Таврической* губ.—хранителю Херсонскаго музея В. И. Гошкевичу.
- 21) Въ Ялтинскомъ у. той же губ.—профессору А. А. Брандту <sup>1)</sup>.
- 22) Въ Борисоглѣбскомъ у. *Тамбовской* губ.—слушателю Московскаго Арх. Института Д. Н. фонъ-Эдингу (раскопокъ не производилъ).
- 23) Въ *Терской* обл.—Н. В. Орлу (см. выше № 5).
- 24) Въ той же области (въ окрестностяхъ гг. Грознаго и Владикавказа)—статскому совѣтнику Г. Т. Синюхаеву.
- 25) Въ той же области (въ развалинахъ г. Татаръ-Тупъ и др.)—старшему врачу Сунженскаго отдѣла, колл. совѣтнику Воронову.
- 26) Въ *Уфимской* губ.—магистранту Спб. университета С. И. Руденко.
- 27) Въ Волчанскомъ у. *Харьковской* губ. (слоб. Верхній Салтовъ)—учителю В. А. Бабенко.
- 28) Въ Зміевскомъ у. той же губ. (близъ с. Сухой Гомольши и Коробова хутора)—преподавателю А. С. Ѳедоровскому (раскопокъ не производилъ).
- 29) Въ *Херсонской* губерніи—В. И. Гошкевичу (см. выше № 20).
- 30) Въ Елисаветградскомъ у. той же губерніи—дѣйств. члену Имп. Спб. Археологическаго Института О. Н. Значко-Яворской (производила раскопки въ окрестностяхъ с. Солоного).
- 31) Въ Кролевецкомъ у. *Черниговской* губерніи—хранителю Русскаго музея Императора Александра III Ѳ. К. Волкову.
- 32) Въ Остерскомъ уѣздѣ той же губ.—сверхштатному члену Комиссіи, члену Государственнаго Совѣта Б. И. Ханенко.

<sup>1)</sup> См. *Извѣстія Имп. Арх. Ком.м.*, в. 54 (1914), стр. 109—116.

33) Въ *Черноморской* губерніи—дворянину К. К. фонъ-Мерсу.

34) Въ *Ярославской* губ. и уѣздѣ—подполковнику И. М. Новицкому (раскопалъ при участіи кадетъ Ярославскаго корпуса одинъ курганъ у дер. Большое Темирево).

**б) Разсмотрѣніе вопросовъ о реставраціи, ремонтѣ, сохраненіи и упраздненіи старинныхъ памятниковъ зодчества.**

Въ особыхъ засѣданіяхъ Императорской Археологической Коммисіи съ участіемъ делегатовъ отъ Святѣйшаго Синода, Императорской Академіи Художествъ и Министерства Внутреннихъ дѣлъ въ отчетномъ году было разсмотрѣно 107 дѣлъ, относящихся къ реставраціи, ремонту, сохраненію или упраздненію старинныхъ памятниковъ зодчества. Подробные протоколы этихъ „реставраціонныхъ“ засѣданій за отчетный годъ напечатаны въ „Извѣстіяхъ Имп. Арх. Коммисіи“, вып. 46 и 48.

Предсѣдатель Императорской Археологической Коммисіи,

Гофмейстеръ, Членъ Государственнаго Совѣта *Графъ А. Бобринской.*



## Таблицы распредѣленія древностей.

### I. Распредѣленіе древностей изъ раскопокъ, произведенныхъ на средства Императорской Археологической Коммисіи.

Годъ и № дѣла.	Страницы отчета.	Мѣстности находокъ.	Кто производилъ раскопки.	Отмѣтка о назначеніи вещей.
$\frac{1912}{158}$	61	Область войска Донского, ст. Елизаветовская.	А. А. Миллеръ.	Имп. Эрмитажъ.
$\frac{1912}{165}$	70	Екатеринославская г., районъ Днѣпровскихъ пороговъ.	Ө. А. Браунъ.	Вещей не найдено.
$\frac{1908}{30}$	65	Кіевская губ., г. Кіевъ.	Д. В. Милѣвъ и С. П. Вельминъ.	Имп. Эрмитажъ и Кіевскій гор. музей.
$\frac{1912}{84}$	66	— Черкасскій уѣздъ.	Графъ А. А. Бобринской.	Кіевскій гор. музей.
$\frac{1912}{75}$	50	Кубанская обл., разныя мѣстности.	Н. И. Веселовскій.	} Имп. Эрмитажъ и Имп. Росс. Историч. музей.
$\frac{1912}{4}$	48	— Таманскій полуостровъ.	В. В. Шкорпигъ.	
$\frac{1912}{116}$	70	Курская губ., Обоянскій у., Гочевское городище.	П. С. Рыковъ.	Антрополог. музей Имп. Акад. Наукъ и Имп. Русское Арх. Общество.
$\frac{1912}{108}$	72	С.-Петербургская губ., окр. станціи Войсковицы.	А. А. Спицынъ.	Музей Имп. Русскаго Арх. Общества.
$\frac{1912}{48}$	67	Подольская губ., Гайсинскій у., с. Выше-Ташлыкское.	К. В. Шероцкій.	Находокъ не было.

Годъ и № дѣла.	Страницы отчета.	Мѣстности находокъ.	Кто производилъ раскопки.	Отмѣтка о назначеніи вещей.
$\frac{1912}{145}$	68	Полтавская губ., Роменскій уѣздъ.	Н. Е. Макаренко.	Имп. Эрмитажъ.
$\frac{1912}{108}$	73	Саратовская губ., Ахматское городище.	А. А. Спицынъ.	Музей Сарат. уч. арх. комиссiи.
$\frac{1912}{4}$	36	Таврическая губ., гор. Керчь и ея окрестности.	В. В. Шкорпилъ.	См. отчетъ за 1906 г., стр. 143.
$\frac{1912}{2}$	36	— Гор. Херсонесъ.	Р. Х. Леперъ.	Херсонесскій складъ древностей.
$\frac{1912}{73}$	40	— Мелитопольскій у., курганъ „Солоха“.	Н. И. Веселовскій.	Имп. Эрмитажъ.
$\frac{1912}{114}$	75	Уфимская губ. и уѣздъ, Чертово городище.	В. В. Гольмстенъ.	Имп. Росс. Истор. музей.
$\frac{1912}{3}$	1	Херсонская губ., Одесскій у., с. Парутино.	Б. В. Фармаковскій.	См. отч. за 1903 г., стр. 202.
$\frac{1912}{146}$	59	Черноморская губ., окр. Геленджика.	В. В. Саханевъ.	Имп. Росс. Истор. музей.



II. Распределение древностей изъ раскопокъ, произведенныхъ учреждениями и частными лицами по открытымъ листамъ Коммиссіи.

Годъ и № дѣла.	Страницы отчета.	Мѣстности находокъ.	Кто получилъ открытый листъ.	Отмѣтка о назначеніи вещей.
1912 211	97	Бессарабская губ., Аккерманская крѣпость.	Имп. Одесское общество исторіи и древностей.	Отчетъ не доставленъ.
1912 210	—	Виленская губ., Свенцянскій уѣздъ.	Л. Э. Крживицкій.	Тоже.
1912 168	96	Витебская губ. и уѣздъ.	Витебская уч. архивная коммиссія.	Раскопки не производились.
1912 89	—	Витебская губ. и уѣздъ, Куринская волость.	Московскій Археолог. Институтъ.	Отчетъ не доставленъ.
"	—	Владимірская губ., Вязниковскій уѣздъ.	Тоже.	Тоже.
1912 193	97	Волинская губ., Житомирскій уѣздъ, м. Райгородка.	Общество изслѣдователей Волини.	Тоже.
1912 250	—	Воронежская губ., Землянскій у. (с. Нижняя Вѣдуга).	М. П. Юргенсонъ.	Воронежскій музей.
1912 190	98	Вятская губ., Сарапульскій уѣздъ.	Л. А. Беркутовъ.	Сарапульскій земскій музей.
1912 164	—	Гродненская губ., Вѣльскій уѣздъ.	С. А. Дубинскій.	Раскопокъ не производилъ.
1912 17	—	Дагестанская обл.	Н. В. Орель.	Отчетъ не доставленъ.

Годъ и № дѣла.	Страницы отчета.	Мѣстности раскопокъ.	Кто получилъ открытый листъ.	Отмѣтка о назначеніи вещей.
$\frac{1911}{314}$	97	Донская обл., Ростовскій и Черкасскій округа.	Ростовское Общество исторіи, древностей и природы.	Ростовскій на Д. гор. музей.
$\frac{1907}{24}$	98	Енисейская губ., Ачинскій и Минусинскій уѣзды.	И. П. Кузнецовъ.	Отчетъ не доставленъ.
$\frac{1912}{171}$	—	Карсская область.	Н. Я. Марръ.	Анійскій музей.
$\frac{1912}{142}$	97	Кіевская губ. (г. Кіевъ и его окрестности).	Кіевское общество охраны пам. старины и искусства.	Музей общества.
$\frac{1912}{210}$	—	Ковенская губернія.	Л. Э. Крживицкій.	Отчетъ не доставленъ.
$\frac{1912}{261}$	98	— Тельшевскій уѣздъ.	В. В. Нагевичъ.	Литовское научное общество.
$\frac{1912}{60}$	—	Кубанская обл. (г. Темрюкъ и ст. Варениковская).	В. Н. Глазовъ.	Археолог. кабинетъ Имп. Спб. университета.
$\frac{1912}{314}$	—	— Майкопскій отдѣлъ.	И. Г. Никитинъ.	Кубанскій обл. музей.
$\frac{1912}{89}$	96	Московская губ., и уѣздъ, с. Домодѣдово.	Московскій Археолог. Институтъ.	Отчетъ не доставленъ.
$\frac{1911}{285}$	—	Новгородская губ., разные уѣзды.	Новгородскій предвар. комитетъ XVI археол. съѣзда.	Отчеты не доставлены.
$\frac{1912}{194}$	97	— Тихвинскій уѣздъ.	Имп. Московское Арх. Общество.	Вещи не доставлены.
$\frac{1912}{191}$	96	— Череповецкій уѣздъ.	Оренбургская уч. архивная коммиссія.	Отчетъ не доставленъ.

Годъ и № дѣла.	Страницы отчета.	Мѣстности находокъ.	Кто получилъ открытый листъ.	Отмѣтка о назначеніи вещей.
$\frac{1912}{260}$	97	Пермская губ., Оханскій и Чердынскій уѣзды.	Совѣтъ Пермскаго научно-промышл. музея.	Отчеты не доставлены.
$\frac{1912}{162}$	—	— Чердынскій уѣздъ.	Общество археологіи, ист. и этногр. Чердынскаго края.	Раскопки не производились.
$\frac{1912}{160}$	98	— Шадринскій уѣздъ.	Ю. П. Аргентовскій.	Находки незначительны.
$\frac{1912}{356}$	—	С.-Петербургская губ., Гдовскій уѣздъ.	К. Д. Трофимовъ.	Отчетъ не доставленъ.
$\frac{1912}{100}$	99	— Новоладожскій уѣздъ.	Н. И. Рѣпниковъ.	Тоже.
$\frac{1912}{60}$	—	— Царскосельскій уѣздъ.	В. Н. Глазовъ.	Археолог. кабинетъ Имп. Спб. университета.
$\frac{1912}{298}$	98	Подольская губ., Балтскій и Ольгопольскій уѣзды.	С. С. Гамченко.	Вещи еще не разобраны.
$\frac{1912}{159}$	—	— Могилевскій уѣздъ.	П. С. Новацкій.	Отчетъ не доставленъ.
$\frac{1912}{143}$	—	Полтавская губ., Кобелякскій уѣздъ.	Н. Ѳ. Николаевъ (В. М. Щербаковскій).	Полтавскій земскій музей.
$\frac{1912}{209}$	97	Псковская губ., Псковской и Островскій уѣзды.	Псковское Арх. Общество.	Музей Общества.
$\frac{1911}{293}$	—	Ростовское на Дону градоначальство.	Ростовскій на Д. городской музей (М. В. Краснянскій).	Ростовскій гор. музей.
$\frac{1912}{78}$	96	Самарская губ., Новоузенскій уѣздъ.	Саратовская уч. арх. комиссія.	Отчетъ не доставленъ.

Годъ и № дѣла.	Страницы отчета.	Мѣстности находокъ.	Кто получилъ открытый листъ.	Отмѣтка о назначеніи вещей.
$\frac{1912}{78}$	96	Саратовская губ., Петровский и Саратовскій уѣзды.	Саратовская уч. арх. комиссія.	Отчетъ не доставленъ.
$\frac{1912}{161}$	99	— Саратовскій, Вольскій и Балашовскій уѣзды.	П. А. Садиковъ.	См. выше стр. 75.
$\frac{1912}{170}$	96	Семипалатинская обл., Зайсанскій и Устькаменогорскій уѣзды.	Распоряд. Комит. Семипал. подѣлѣ Имп. Русскаго Географ. общества.	Отчетъ не доставленъ.
$\frac{1912}{192}$	99	Смоленская губ., Вяземскій уѣздъ.	Е. Н. Клетнова.	Имп. Московскій Археол. Институтъ.
$\frac{1912}{92}$	—	Таврическая губ., Днѣпровскій уѣздъ.	В. И. Гошкевичъ.	Музей древностей Херсонскаго края.
$\frac{1912}{90}$	—	— Ялтинскій уѣздъ.	А. А. Брандтъ.	Вещи не доставлены.
$\frac{1912}{243}$	—	Тамбовская губ., Борисоглѣбскій уѣздъ.	Д. Н. Фовъ-Эдингъ.	Раскопокъ не производилъ.
$\frac{1912}{115}$	96	Тверская губ., Старицкій и Тверской уѣзды.	Тверская уч. арх. комиссія.	Отчетъ не доставленъ.
$\frac{1912}{91}$	—	Терская область (земля кол. Эбенецерь).	Терскій обл. статистич. комитетъ.	Терскій областной музей.
$\frac{1912}{297}$	97	— Пятигорскій отдѣлъ.	Кавказское Горное Общество.	Отчетъ не доставленъ.
$\frac{1912}{17}$	98	— Грозненскій, Веденскій и Шатъевскій округа.	Н. В. Орель.	Тоже.

Годъ и № дѣла.	Страницы отчета.	Мѣстности находокъ.	Кто получилъ открытый листъ.	Отмѣтка о назначеніи вещей.
$\frac{1912}{166}$	99	Терская область, окр. гг. Грознаго и Владикавказа.	Г. Т. Синюхаевъ.	Отчетъ не доставленъ.
$\frac{1912}{195}$	—	— Развалины г. Татаръ-Тупь.	Колл. сов. Вороновъ.	Тоже.
$\frac{1912}{144}$	96	Томская губернія.	Русскій Комитетъ для изуч. Средней и Восточной Азии.	Тоже.
$\frac{1912}{100}$	99	Уфимская губернія.	С. И. Руденко.	Тоже.
$\frac{1912}{157}$	—	Харьковская губ., Волч. у., сл. Верхній Салтовъ.	В. А. Бабенко.	Моск. Арх. Институтъ.
$\frac{1912}{35}$	—	— Зміевскій уѣздъ.	А. С. Федоровскій.	Раскопокъ не производилъ.
$\frac{1912}{92}$	—	Херсонская губернія.	В. И. Гошкевичъ.	Херсонскій музей.
$\frac{1912}{242}$	—	— Елисаветградскій уѣздъ.	О. Н. Значко-Яворская.	Тоже.
$\frac{1912}{167}$	96	Черниговская губ. и уѣздъ.	Черниговская уч. арх. коммиссія.	Раскопки не производились.
$\frac{1912}{100}$	99	— Кролевецкій уѣздъ.	Ө. К. Волковъ.	Отчетъ не доставленъ.
$\frac{1912}{163}$	—	— Остерскій уѣздъ.	Б. И. Хаенко.	Тоже.
$\frac{1912}{63}$	100	Черноморская губернія.	К. К. фонъ-Мерсъ.	Тоже.
$\frac{1912}{171}$	98	Эриванская губ., городище Ани и др. мѣстности.	Н. Я. Марръ.	Анійскій музей.
$\frac{1912}{169}$	100	Ярославская губ. и уѣздъ.	И. М. Новицкій.	Находки незначительны.



### III. Распределение случайных находокъ и приобретеній.

Годъ и № дѣла.	Страницы отчета.	Мѣстности находокъ.	Поименованіе найденныхъ вещей.	Отмѣтка о назначеніи вещей.
$\frac{1912}{286}$	77	Архангельская губ., г. Шенкурскъ.	402 экз. мѣдныхъ русскихъ монетъ XVIII в.	Возвращены.
$\frac{1912}{312}$	—	— Шенкурскій у., дер. Марковская.	30 русскихъ сер. рублей XVIII в.	Не были присланы въ Комиссію.
$\frac{1912}{223}$	88	Бессарабская губ., Аккерманскій у., с. Бородино.	Разныя вещи бронзоваго вѣка.	Музей изящн. искусствъ Имп. Московскаго унив.
$\frac{1912}{246}$	89	— Бендерскій у., с. Старые Дубоссары.	111 польскихъ, русскихъ и др. сер. монетъ 16—17 вв.	Возвращены.
$\frac{1912}{68}$	—	— Бѣлецкій у., с. Кетрось.	7 золотыхъ и 5 серебр. иностр. монетъ XVIII в.	Тоже.
$\frac{1912}{325}$	79	Варшавская губ., г. Варшава.	90 мѣдныхъ, 30 серебр. и 2 зол. монетъ XVI—XVII в.	Тоже.
$\frac{1912}{5}$	—	Тоже.	Чугунная плита съ гербомъ.	Не была прислана въ Комиссію.
$\frac{1912}{313}$	—	— Нешавскій у., пос. Радѣвъ.	169 разныхъ серебр. и мѣдныхъ монетъ XVII в.	Возвращены.
$\frac{1912}{5}$	79	Виленская губ., Лидскій у., Конявская волость.	Коллекція кремневыхъ и каменныхъ подѣлокъ.	Имп. Русское Арх. Общество.
$\frac{1912}{283}$	81	Владимірская губ., г. Переяславль.	Серебр. русскія монеты XVII в., вѣсомъ около 2 ф.	Присланные 10 экз. возвращены.



Годъ и № дѣла.	Страницы отчета.	Мѣстности находокъ.	Наименованіе найденныхъ вещей.	Отмѣтка о назначеніи вещей.
1912 284	81	Владимірская губ., Покровскій у., с. Илкодино.	Русскія мѣдныя монеты 1-й пол. XVIII в.	Присланные 10 экз. возвращены.
1912 285	—	— Тотъ же у., д. Старое Аннино.	235 русскихъ серебр. монетъ XVII в.	Присланные 6 экз. возвращены.
1912 141	82	— Судогодскій у., д. Баркина.	296 русскихъ мѣдныхъ пятаковъ XVIII—XIX в.	Присланные 10 экз. возвращены.
1912 122	—	— Того же у., дер. Митяково.	Русскія серебр. монеты время Петра I въ глин. кувшинчикѣ.	Кувшинчикъ въ музей Имп. Русск. Арх. Общества, монеты возвращены.
1912 5	77	Вологодская губ., Никольскій у., Лузянская вол.	Расколотая кость животнаго.	Антрополог. музей имени Петра Великаго.
1912 5	88	Волынская губ., Дубенскій у., д. Зарудье.	Польскія и др. сер. монеты 1-й пол. XVII в.	5 экз. въ Имп. Эрмитажъ, остальные возвращены.
1912 15	—	— Того же уѣзда, с. Шепетино.	200 сер. монетъ польскихъ, прусскихъ и др., 1-й половины XVII в.	54 экз. въ Имп. Эрмитажъ, остальные возвращены.
1912 110	—	— Изяславскій у., с. Васюковцы.	32 экз. польскихъ и прусскихъ сер. монетъ XVII—XVIII в.	Возвращены.
1912 305	—	— Староконстантиновскій у., с. Демковцы.	271 экз. польскихъ и др. сер. монетъ XVII в.	Тоже.
1912 140	—	— Того же у., с. Запалдинцы.	119 рижскихъ солидовъ 2-й пол. XVII в.	Тоже.
1912 28	83	Воронежская губ., Землянскій у., с. Ендовище.	Кладъ русскихъ сер. монетъ XVII в.	Присланные 755 экз. возвращены.

Годъ и № дѣла.	Страницы отчета.	Мѣстности находокъ.	Наименованіе найденныхъ вещей.	Отмѣтка о назначеніи вещей.
1912 172	93	Вятская губ., и уѣздъ, дер. Сырцовы.	154 экз. русскихъ серебр. монетъ XVII—XVIII вв.	Возвращены.
1912 224	—	— Елабужскій у., д. Полянка.	Русскія мѣдныя монеты XVIII—XIX вв., вѣсомъ 6 п. 11 ф.	Присланные 6 экз. возвращены.
1912 196	79	Гродненская губ., Вѣльскій у., дер. Дениски.	42 экз. сер. польскихъ, прусскихъ и др. монетъ XVII в.	Возвращены.
1912 197	—	— Кобринскій уѣздъ, дер. Перки.	1512 польскихъ и др. сер. монетъ XVI—XVII вв.	1 экз. въ Имп. Эрмитажъ, остальные возвращены.
1912 318	87	Екатеринославская г., Александровскій у., с. Вознесенка.	9 серебр. русскихъ, польскихъ и шведскихъ монетъ XVII в.	Возвращены.
1912 278	—	— Новомосковскій уѣздъ, дер. Васильевка.	Золотыя и серебр. монеты XVIII в. и вещи.	Екатеринославскій музей.
1912 286	93	Елисаветпольская г., Пушкинскій у., с. Сарушень.	160 восточныхъ сер. монетъ.	Возвращены.
1912 6	—	Казанская губ., г. Казань.	Пара кандаловъ, 3 мѣдныхъ креста и 6 мѣдныхъ русскихъ монетъ 1-й пол. XVIII в.	Этнографич. отд. музея Императора Александра III.
1912 9	94	— Казанскій у., дер. Сошовка.	907 серебр. золотоордынскихъ монетъ.	115 экз. въ Имп. Эрмитажъ, остальные приобрѣтены частнымъ лицомъ.
1912 52	—	— Спасскій у., дер. Старый Кокрять.	652 экз. золотоордынскихъ монетъ и вещей.	Вещи въ музей Имп. Казанскаго унив., монеты приобрѣтены частнымъ лицомъ.
1912 21	79	Калишская губ. и уѣздъ, кол. Загоржинець.	2 польскія монеты 1550 г. и желѣзныя вещи.	Артиллер. Истор. музей.

Годъ и № дѣла.	Страницы отчета.	Мѣстности находокъ.	Поименованіе найденныхъ вещей.	Отмѣтка о назначеніи вещей.
1912 353	87	Кіевская губ., Радомысльскій у., м. Брусилово.	93 зол. и 188 сер. иностр. монетъ XVII—XVIII в. и 1 рубль.	44 зол. и 8 серебр. монетъ въ Имп. Эрмитажъ, остальные возвращены.
1912 301	—	— Того же у., с. Гута-Забѣлочная.	18 русскихъ и иностр. сер. монетъ XVIII в.	Возвращены.
1912 268	—	— Уманскій у., с. Полянецкое.	2 серьги и 960 сер. иностр. монетъ XVII в.	Серьги въ Имп. Эрмитажъ, монеты возвращены.
1912 5	90	Кубанская обл., ст. Лабинская.	Золотыя вещи.	Имп. Эрмитажъ.
1912 5	—	— Ст. Петропавловская.	2 сер. бляшки, обломокъ мѣднаго зеркала и обломки серебр. кольца.	Кубанскій обл. музей.
1912 22	78	Курляндская губ., Фридрихштадскій у., ус. Сеніотъ.	6 голландскихъ и др. сер. монетъ 2-й пол. XVII в.	Возвращены.
1912 292	83	Курская губ., Новоскольскій у., с. Кузькино.	Кладъ русскихъ сер. монетъ XVIII в.	Присланные 5 рублей возвращены.
1912 131	—	— Щигровскій у., с. Бѣлый Колодезь.	5 мѣдныхъ русскихъ пятаконъ 2-й пол. XVIII в.	Возвращены.
1912 352	79	Люблинская губ., Любартовскій у., дер. Гурка Любартовская.	9 зол., 67 сер. и 1089 мѣдн. иностр. монетъ XVII в. и золотое кольцо.	Кольцо въ Имп. Эрмитажъ, монеты возвращены.
1912 98	80	Минская губ., Бобруйскій у., дер. Островъ.	147 польскихъ и др. сер. монетъ 1-й пол. XVII в.	1 экз. въ Имп. Эрмитажъ, остальные возвращены.
1912 109	—	— Мозырскій у., с. Симоничи.	75 польскихъ и др. серебр. монетъ XVII в.	3 экз. въ Имп. Эрмитажъ, остальные возвращены.

Годъ и № дѣла.	Страницы отчета.	Мѣстности находокъ.	Поименованіе найденныхъ вещей.	Отмѣтка о назначеніи вещей.
$\frac{1912}{16}$	80	Могилевская губ., Чериковскій у., д. Волковичи.	4 польскихъ серебр. орта XVII в.	Возвращены.
$\frac{1912}{64}$	82	Московская губ., Богородскій у., д. Парѣво.	20 русскихъ сер. рублей XVII в., 1 исп. талеръ 1805 г. и 1 ф. 63 зол. Петровскихъ копеекъ.	Приобрѣтены частнымъ лицомъ.
$\frac{1912}{322}$	81	Нижегородская губ., Сергачскій уѣздъ, с. Черновское.	5 сер. и 15 мѣдныхъ русскихъ монетъ XVIII в.	Возвращены.
$\frac{1912}{5}$	77	Новгородская губ., Боровичскій у., д. Княжое село.	Коллекція курганныхъ вещей.	Имп. Русское Арх. Общество.
$\frac{1912}{309}$	—	— Новгородскій у., сельцо Погорѣльскъ.	Русскія серебр. монеты XVII в.	Присланные 6 экз. возвращены.
$\frac{1912}{29}$	95	Оренбургская губ., Челябинскій у., дер. Кугуманово.	55 мѣдныхъ русскихъ монетъ XVIII—XIX в.	Не были присланы въ Коммиссію.
$\frac{1912}{331}$	95	Пермская губ. и у., д. Золоты.	700 мѣдныхъ русскихъ монетъ 1-й пол. XIX в.	Тоже.
$\frac{1912}{30}$	88	Подольская губ., Литинскій у., г. Хмѣльникъ.	7 зол. и 90 серебр. русскихъ и иностранныхъ монетъ XVII—XVIII в.	Возвращены.
$\frac{1912}{235}$	—	— Гайсинскій у., уроч. Роголъсь.	Кладъ серебр. иностр. монетъ 1-й пол. XVII в.	Присланные 15 экз. возвращены.
$\frac{1912}{5}$	84	Полтавская губ., Золотоношскій у., с. Липлява.	Коллекція разныхъ вещей.	Археологическій кабинетъ Спб. университета.
$\frac{1912}{174}$	—	— Константиноградскій уѣздъ, д. Малая Перещепина.	Кладъ золотыхъ и серебр. вещей V—VII в.	Имп. Эрмитажъ.

Годъ и № дѣла.	Страницы отчета.	Мѣстности находокъ.	Поименованіе найденныхъ вещей.	Отмѣтка о назначеніи вещей.
1912 244	85	Полтавская губ., Лохвицкій у., м. Вороньки.	4 золотыхъ и 1598 серебр. иностранныхъ монетъ XVI—XVII в.	Возвращены.
1912 272	—	— Миргородскій уѣздъ, с. Портнянки.	927 иностр. и русскихъ мѣдныхъ монетъ XVII в.	Тоже.
1912 295	—	— Переяславскій у., с. Денись.	Кладъ серебр. вост. монетъ вѣсомъ 8 ф. 63 зол., сер. гривна, 3 серьги и пр.	168 монетъ и вещи въ Имп. Эрмитажъ, 73 монеты приобрѣтены частнымъ лицомъ, остальные возвращены.
1912 199	94	Самарская губ., Бугульминскій у., дер. Татарскій Калдызъ.	6 русскихъ серебр. рублей и 155 мѣдныхъ пятаковъ XVIII в.	Возвращены.
1912 12	—	— г. Бугурусланъ.	3 русскія мѣдныя монеты XVIII в.	Тоже.
1912 11	—	— Николаевскій у., с. Толовожки.	85 русскихъ мѣдныхъ монетъ XVIII в.	2 присланные экз. возвращены.
1912 151	—	— Того-же у., д. Орловка.	501 экз. русскихъ и ин. монетъ XVIII—XIX вв.	Возвращены.
1912 345	95	— Ставропольскій у., д. Красный Яръ.	449 русскихъ мѣдныхъ пятаковъ XVIII в.	Не были присланы въ Комиссію.
1912 6	78	С.-Петербургская губ., г. С.-Петербургъ.	6 чугуновыхъ ядеръ.	Артиллерійскій музей.
1912 217	—	— г. Петергофъ.	34 экз. русскихъ серебр. монетъ 1-й пол. XIX в.	Возвращены.
1912 296	—	— С.-Петербургскій у., пос. Владиміровка.	252 экз. мѣдныхъ русскихъ пятаковъ 1758—1803 г.г.	Тоже.
1912 253	95	Саратовская губ., Вольскій у., с. Терсы.	28 русскихъ сер. монетъ 1-й пол. XVIII в.	Тоже.

Годъ и № дѣла.	Страницы от- чета.	Мѣстности находокъ.	Поименованіе найденныхъ вещей.	Отмѣтка о назначеніи вещей.
$\frac{1912}{266}$	95	Саратовская губ., ст. Увекъ.	954 экз. золотоордынскихъ монетъ.	Возвращены.
$\frac{1912}{330}$	80	Смоленская губ., Гжатскій у., д. Большіе Бережки.	85 русскихъ сер. монетъ XVI и нач. XVII в.	1 экз. въ Имп. Русское Арх. Общ., остальные возвращены.
$\frac{1912}{256}$	—	— Рославльскій у., дер. Дуброва.	25 польскихъ и прусскихъ сер. монетъ 2-й пол. XVII в.	1 экз. въ Имп. Эрмитажъ, остальные возвращены.
$\frac{1912}{304}$	—	— Сычевскій у., дер. Заводово.	880 мѣдныхъ русскихъ пятаковъ 2-й пол. XVIII в.	3 присланные экз. возвращены.
$\frac{1912}{117}$	—	— Того-же у., д. Семеново.	317 русскихъ сер. монетъ XVII в.	Возвращены.
$\frac{1912}{53}$	89	Таврическая губ., Перекопскій у., уроч. Чувашь.	Чугунныя гранаты.	Не были присланы въ Комиссію.
$\frac{1912}{6}$	—	— Ялтинскій у., имѣніе Орианда.	Глиняный кувшинъ.	Не былъ присланъ въ Комиссію (оставленъ въ Ориандѣ).
$\frac{1912}{26}$	83	Тамбовская губ., Елатомскій у., с. Пятницкое.	Кладъ русскихъ серебр. монетъ XVI в., вѣсомъ 1 ф. 14 зол.	Возвращены.
$\frac{1912}{265}$	81	Тверская губ., Новоторжскій у., дер. Обудово.	41 экз. русскихъ серебр. рублей XVIII в.	Присланные 15 экз. возвращены.
$\frac{1912}{138}$	—	— Того-же у., д. Сывороткино.	33 экз. русскихъ сер. монетъ XVIII в.	Возвращены.
$\frac{1912}{181 \text{ и } 215}$	81	— Старицкій у., д. Бабынино.	334+207 экз. сер. русскихъ монетъ XVI и XVII вв.	Возвращены.

Годъ и № дѣла.	Страницы отчета.	Мѣстности находокъ.	Поименованіе найденныхъ вещей.	Отмѣтка о назначеніи вещей.
$\frac{1912}{5}$	92	Терская обл., сел. Шали.	Коллекція разныхъ вещей.	Имп. Эрмитажъ.
$\frac{1912}{5}$	95	Тобольская губ., Тарскій округъ.	Желѣзный мечъ.	Тоже.
$\frac{1912}{212}$	82	Тульская губ., г. Тула.	2751 экз. русскихъ сер. монетъ XVI—XVII вв.	Возвращены.
$\frac{1912}{273}$	—	— Одоевскій у., с. Горбачево.	27 сер. подражаній татарскимъ монетамъ и 1 мон. Тохтамыша.	Тоже.
$\frac{1912}{303}$	—	— Того же у., с. Дряплы.	538 серебр. джучидскихъ монетъ.	Приобрѣтены частнымъ лицомъ.
$\frac{1912}{5}$	95	Ферганская обл., гор. Андижанъ.	Древній слитокъ мѣди.	Имп. Эрмитажъ.
$\frac{1912}{102}$	83	Харьковская губ., Богородицкій у., сл. Сѣнная.	205 польскихъ и прусскихъ сер. монетъ XVII в.	Присланные 4 экз. возвращены.
$\frac{1912}{6}$	84	— Валковскій у., сл. Новая Водолага.	Закладная церковная дощечка.	Русскій музей Имп. Александра III.
$\frac{1912}{119}$	—	Старобѣльскій у., сл. Алексѣевка.	593 экз. мѣдныхъ русскихъ пятаковъ XVIII в.	Присланные 3 экз. возвращены.
$\frac{1912}{302}$	—	— г. Харьковъ.	166 русскихъ мѣдныхъ монетъ XVIII—XIX вв.	Не были присланы въ Коммиссію.
$\frac{1912}{5 \text{ и } 355}$	89	Херсонская губ., Одесскій у., с. Парутино (др. Ольвія).	Разные предметы древности.	См. табл. къ отд. I.
$\frac{1912}{346}$	89	— Тираспольскій у., село Парканы.	46 русскихъ мѣдныхъ пятаковъ XVIII в.	Возвращены.

Годъ и № дѣла.	Страницы отчета.	Мѣстности находокъ.	Поименованіе найденныхъ вещей.	Отмѣтка о назначеніи вещей.
1912 134	82	Черниговская губ., Глуховскій у., с. Гирино.	Кладъ серебр. русскихъ, польскихъ и шведскихъ монетъ XVII в.	Тоже.
1912 127	—	— Новгородсѣверкій у., с. Чернацкое.	94 экз. зап.-европейскихъ серебр. монетъ XVII в.	5 экз. въ Имп. Эрмитажъ, остальные возвращены.
1912 329	—	— Остерскій у., с. Рудки.	1011 мѣдныхъ русскихъ монетъ XVIII в.	Присланные 6 экз. возвращены.
1912 287	83	— г. Сосница.	700 сер. пражскихъ грошей 1346—1419 г.г.	Возвращены.
1912 306	—	— г. Стародубъ.	259 русскихъ и иностранныхъ серебр. монетъ XVII в.	Тоже.
1912 133	—	— Стародубскій у., хут. Глинки.	457 мѣдныхъ русскихъ монетъ XVIII в.	Тоже.
1912 153	—	— Того-же у., дер. Кривошеи.	6 зап.-европ. патагоновъ XVII в.	Тоже.
1912 291	90	Черноморская губ., Новороссійскій округъ.	Кольчуга.	Этнограф. отд. музея Имп. Александра III.
1912 65	93	Эриванская губ., Нахичеванскій у., м. Харабагиланъ.	10 арабскихъ золотыхъ монетъ.	5 экз. въ Имп. Эрмитажъ, 5 приобрѣтены частнымъ лицомъ.
1912 324	—	— Сурмалинскій уѣздъ, с. Алетлу.	2 мѣдныхъ котла, 14 мѣдныхъ чашекъ и 1 кувшинъ.	Этнограф. отд. музея Имп. Александра III.
1912 59	—	— Шаруро - Даралагезскій у., с. Караклугъ.	1378 восточныхъ серебр. монетъ XIV в.	264 экз. въ Имп. Эрмитажъ, остальные приобрѣтены частнымъ лицомъ.
1912 337	81	Ярославская губ., Пошехонскій у., дер. Погорѣлка.	247 русскихъ сер. монетъ времени Петра I.	Возвращены.



# Указатели.

(Цифры въ указателяхъ I—IV обозначаютъ страницы).

## I. Указатель правительственныхъ, ученыхъ и другихъ учреждений.

Институтъ Археологическій Московскій (раск.)  
96, 103, 104, 106, 107.

Кабинетъ археологич. Имп. Спб. университета  
(хран. древн.) 104, 105, 112.

### Комитеты:

Новгородскій предварит. XVI Археологич.  
Съѣзда (раск.) 104.

Русскій для изученія Ср. и Вост. Азій (раск.)  
96, 107.

Терскій областной статист. (раск.) 96, 106.

### Коммиссіи ученыхъ архивныя:

Витебская (раск.) 96, 103.

Оренбургская (раск.) 96, 104.

Саратовская (раск.) 96, 105, 106.

Смоленская (раск.) 99.

Тверская (раск.) 96, 106.

Черниговская (раск.) 96, 107.

### Музеи:

Авійскій 104, 107.

Антропологическій и этнографическій Имп.  
Академіи Наукъ 101, 107.

Артиллерійскій историческій 110, 113.

Британскій 44.

Воронежскій 103.

Екатеринославскій им. А. Н. Поля 86, 110.

Изящныхъ искусствъ при Имп. Московскомъ  
университетѣ 108.

Императора Александра III въ Петроградѣ  
99, 110, 115, 116.

Имп. Казанскаго унив. 110.

Имп. Русскаго Археолог. Общества 101.

Имп. Россійскій Истор. въ Москвѣ 101, 102.

Керченскій 48.

Кіевскаго общества охраны пам. стар. и  
искусства 104.

Кіевскій городской 101.

Кубанскій областной 98, 104, 111.

Пермскій научно-промышленный 97.

Полтавскій земскій 98.

Ростовскій на Д. городской 47, 104, 105.

Сарапульскій земскій 103.

Саратовской уч. арх. коммиссіи 107.

Терскій областной 106.

Херсонскій 99, 106, 107.

### Общества:

Исслѣдователей Волыни (раск.) 97, 103.

Имп. Московское Археологическое (раск.) 97.

Имп. Одесское исторіи и древностей (раск.)  
97, 103.

Имп. Русское Археологическое (хран. древн.)  
101, 107, 114.

Имп. Русскаго Географическаго Семипалатин-  
скій подъяотдѣль Западно-Сибирскаго отд.  
(раск.) 96, 106.

Кавказское горное (хран. древн.) 104.

Любителей исторіи, археологіи и этнографіи  
Чердынскаго края (раск.) 97.

Псковское Археологическое (раск.) 97, 105;  
(музей) 105.

Ростовское на Дону исторіи, древностей и  
природы (раск.) 97, 104.

Складъ древностей Херсонскій 102.

Эрмитажъ Императорскій (хран. древн.) 101,  
102, 107—116.

## II. Указатель личныхъ именъ.

(Со включеніемъ мифологическихъ и именъ христіанскихъ святыхъ).

- Аббасиды (мон.) 85, 93.  
 Абдуллахъ (мон.) 95.  
 Абудаудиды (мон.) 85.  
 Абусаидъ Байбуртъ (мон.) 93.  
 Аврелій см. Маркъ Аврелій.  
 Агжигитовъ (нах.) 90.  
 Александръ Великій, царь (мон.) 98.  
 Алексѣй Михайловичъ, царь (мон.) 78, 80, 83, 85, 93.  
 Амфитрита (изобр.) 38.  
 Анненковъ (раск.) 66.  
 Ануширванъ (мон.) 93.  
 Аргентовскій, Ю. П. (раск.) 98, 105.  
 Афродита (изобр.) 40.  
 Ахмедъ (мон.) 93.  
 Бабенко, В. А. (раск.) 99, 107.  
 Бавендиды (мон.) 85.  
 Башшировъ, А. С. (раск.) 1.  
 Бенешевичъ, В. Н. (статья) 84.  
 Бердибекъ (мон.) 93—95.  
 Беркутовъ, Л. А. (раск.) 98, 103.  
 Бобринской графъ А. А. (раск.) 66, 67, 70; (статья) 66, 84, 101.  
 Бойко, П. Х. (раск. на его землѣ) 59.  
 Борисъ Годуновъ, царь (мон.) 80, 83.  
 Борщиковъ Шахабъ (пріобр. вещей) 92.  
 Брандтъ, А. А. (раск.) 99, 106.  
 Браунъ, Ф. А. (раск.) 70, 71, 101.  
 Бувейгиды (мон.) 85.  
 Булакъ, ханъ (мон.) 82, 94.  
 Василій Васильевичъ Темный, вел. кн. (мон.) 94.  
 Вельминъ, С. П. (раск.) 65, 101.  
 Венцеславъ IV, король (мон.) 83.  
 Веселовскій, Н. И. (раск.) 40, 50, 101, 102; (ст.) 46.  
 Владиміръ св., князь 66; (мон.) 85.  
 Волковъ, Ф. Б. (раск.) 99, 107.  
 Вонсовичъ, В. К. (нах.) 79.  
 Вороновъ (раск.) 99, 107.  
 Газанъ (мон.) 93.  
 Гамченко, С. С. (раск.) 98, 105.  
 Гейеръ и Гетлихъ, фабр. (нах.) 79.  
 Гераклъ (изобр.) 34, 38, 39.  
 Гермесъ (изобр.) 35, 39, 49.  
 Глазачева, М. И. (нах.) 77.  
 Глазко (нах.) 93.  
 Глазовъ, В. Н. (раск.) 98, 99, 104, 105.  
 Головъ, В. Д. (раск.) 1, 33.  
 Гольмстенъ, В. В. (раск.) 75, 102.  
 Гошкевичъ, В. П. (раск.) 99, 106, 107.  
 Грищенко, Д. Н. (раск.) 1.  
 Густавъ-Адольфъ, шведскій король (мон.) 86.  
 Данилъ Борисовичъ, князь Суздальскій (мон.) 94.  
 Деметра (фиг.) 35.  
 Деренкинъ, В. П. (раск.) 1.  
 Джанибекъ (мон.) 82, 94, 95.  
 Джелалъ-ед-Динъ (мон.) 94.  
 Джелараиды (мон.) 93.  
 Джучиды (мон.) 85.  
 Диль, Э. В. (ст.) 33.  
 Діонисъ (изобр.) 35, 38.  
 Дубинскій, С. А. (раск.) 98, 103.  
 Евгений, митрополитъ (раск.) 66.  
 Екатерина II Великая, имп. (мон.) 86.  
 Елисавета Петровна, имп. (мон.) 86.  
 Зіяриды (мон.) 85.  
 Значко-Яворская, О. Н. (раск.) 99, 107.  
 Ивановскій, Л. К. (раск.) 72, 73.  
 Иванъ III (мон.) 80.  
 Илеки (мон.) 85.  
 Ильинъ, А. М. (раск.) 97.  
 Имхотепъ, егип. богъ врачеванія 53.  
 Ираклій, имп. виз. (мон.) 84.  
 Іоаннъ IV Грозный (мон.) 80—83.  
 Іоаннъ Казиміръ, король (мон.) 79.  
 Іолай (изобр.) 34.  
 Карауловъ, подъесаулъ (раск.) 96.  
 Карлъ I (мон.) 83.  
 Кибела, богиня 38.  
 Кидякъ (мон.) 94.

- Бильдибекъ (мон.) 94, 95.  
 Клетнова, Е. Н. (раск.) 99, 106.  
 Корпсъ, Я. Р. (раск. на его землѣ) 59.  
 Краснянскій, М. Б. (раск.) 97.  
 Крейтонъ, В. Н. (раск.) 97.  
 Брживицкій, Л. О. (раск.) 97, 103, 104.  
 Крысинъ, Г. П. (раск.) 1.  
 Ксенофантъ (его ваза) 35.  
 Кузнецовъ, И. И. (раск.) 98, 104.  
 Кульна (мон.) 94, 95.  
 Леперь, Р. Х. (раск.) 36, 102.  
 Макаренко, Н. Е. (раск.) 68, 84, 85, 102.  
 Маркъ Аврелій, имп. Римскій 35.  
 Марръ, Н. Я. (раск.) 98, 104.  
 Махмудъ (мон.) 94.  
 Махмудъ II, султанъ (мон.) 89.  
 Медуза (изобр.) 33, 39; (маска) 40, 92.  
 Мерваниды (мон.) 85.  
 Фонъ-Мерсъ, К. К. (раск.) 100, 107.  
 Миллеръ, А. А. (раск.) 61, 101.  
 Милъевъ, Д. В. (раск.) 65, 101.  
 Минотавръ (изобр.) 38.  
 Митараки, К. (цементный заводъ) 36.  
 Митрохинъ, П. О. (виды) 82.  
 Михаилъ Ѳеодоровичъ, царь (мон.) 80, 83.  
 Моисеевъ, Л. А. (раск.) 1, 36.  
 Мюридъ (мон.) 94.  
 Нагевичъ, В. В. (раск.) 98, 104.  
 Насръ-бенъ-Азмедъ (мон.) 93.  
 Наурузъ (мон.) 94, 95.  
 Нереиды (изобр.) 38.  
 Неэхмъ, архонтъ афинскій (надп.) 38, 49.  
 Никитинъ, И. Г. (раск.) 98, 104.  
 Николаевъ, Н. О. (раск.) 98, 105.  
 Новацкій, П. С. (раск.) 98, 105, 107.  
 Новицкій, И. М. (раск.) 100.  
 Окайлиды (мон.) 85.  
 Омайяды (мон.) 85.  
 Орду-Меликъ (мон.) 94, 95.  
 Орель, Н. В. (раск.) 98, 99, 103, 106.  
 Панъ (изобр.) 59.  
 Патернъ, епископъ (надп.) 84.  
 Петръ Великій (мон.) 80—82, 86, 93, 107, 112, 116.  
 Петръ Могила, митрополитъ 65, 66.  
 Полифемъ (изобр.) 39.  
 Пуладъ, ханъ (мон.) 82, 94.  
 Ростовцевъ, М. И. (его книга) 37.  
 Руденко, С. И. (раск.) 99, 107.  
 Рыковъ, П. С. (раск.) 71, 101.  
 Рѣжко, И. М., казакъ (раск. на его землѣ) 85.  
 Рѣшниковъ, Н. И. (раск.) 99, 105.  
 Сабанъевъ, Н., заводчикъ 36.  
 Садиковъ, П. А. (раск.) 99, 106.  
 Саллериды (мон.) 85.  
 Саманиды (мон.) 85.  
 Сапоръ II, царь (изобр.) 84.  
 Сатибегъ (мон.) 83.  
 Саханевъ, В. В. (раск.) 59, 102.  
 Селенгинскій, А. И. (раск.) 1.  
 Сераписъ (надп.) 39.  
 Сигизмундъ, король (мон.) 80.  
 Симджуриды (мон.) 85.  
 Синюхаевъ, Г. Т. (раск.) 99, 107.  
 Соломонъ, царь (его храмъ) 44.  
 Спицынъ, А. А. (раск.) 72, 73, 75, 101, 102.  
 Суворовъ Г. П. (его участокъ земли) 59.  
 Сулейманъ (мон.) 93.  
 Тимурханъ (мон.) 94.  
 Тимуръ-Ходжа (мон.) 95.  
 Токтогу (мон.) 82, 94.  
 Тохтамышъ, ханъ (мон.) 82, 94, 115.  
 Трофимовъ, К. Д. (раск.) 98, 105.  
 Трушинскій, В. Г. (раск.) 1.  
 Тураевъ, Б. А. (статья) 53.  
 Узбекъ, ханъ (мон.) 94.  
 Урусъ, ханъ (мон.) 94.  
 Фармаковскій, Б. В. (раск.) 1, 4, 34, 102;  
 (статья) 84.  
 Фасмеръ Р. Р. (статья) 85.  
 Халиль Тимуридъ (мон.) 82.  
 Хамданиды (мон.) 85.  
 Ханенко, Б. И. (раск.) 99, 107.  
 Хидръ (мон.) 94, 95.  
 Холмогоровъ, А. И. (раск.) 97.  
 Хосейнъ (мон.) 93.  
 Христина, королева (мон.) 86, 88.  
 Целлеръ, А., влад. завода 36.  
 Чокре (мон.) 94.

Шадибекъ (мон.) 82, 94.  
 Шейхъ-Увейсъ (мон.) 93.  
 Шероцкій, К. В. (раск.) 67, 101  
 Ширай, С. (нах.) 83.  
 Шкорпилъ, В. В. (раск.) 36, 37, 48, 101, 102;  
 (статья) 40, 50.  
 Фонъ-Штернъ, Э. Р. (статья) 88.  
 Щербаковскій, В. М. (раск.) 98, 105.  
 Фонъ-Эдингъ, Д. Н. (раск.) 99, 106.  
 Эль-Мамунъ (мон.) 93.

Эль-Мансуръ (мон.) 93.  
 Эль-Мутамедъ (мон.) 93.  
 Эль-Рашидъ (мон.) 93.  
 Эртель, А. И. (раск.) 97.  
 Юргенсонъ, М. П. (раск.) 97, 103.  
 Ярославъ, князь (мон.) 85.  
 Феодоровскій, А. С. (раск.) 97, 107.  
 Феодоръ Алексѣевичъ, царь (мон.) 78, 83.  
 Тесей (изобр.) 38.

### III. Указатель именъ географическихъ, топографическихъ и этнографическихъ.

Адиге, народъ 61.  
 Аккерманская крѣпость, Бессар. г. (раск.) 97, 103.  
 Алексѣевка, сл. Старобѣльск. у., Харьк. губ.  
 (нах.) 84, 115.  
 Алетзу, м. Сурмал. у., Эрив. губ. (нах.) 193, 116.  
 Алушта, г. Тавр. губ. (раск.) 40.  
 Андиганъ, г. Ферг. обл. (нах.) 95, 115.  
 Ани, др. городище (раск.) 98, 107.  
 Аннино Старое, дер. Покровск. у., Влад. губ.  
 (нах.) 82, 109.  
 Архангельская губ. (нах.) 77, 108.  
 Ахметовка, д. Камыш. у., Саратов. губ. (раск.) 73,  
 102.  
 Ачинскій у., Енис. губ. (раск.) 98, 104.  
 Бабыкино (?), см. Бабынино.  
 Бабынино, д. Старице. у., Тверской губ. (нах.)  
 81, 114.  
 Балашовскій у., Саратов. губ. (раск.) 99, 106.  
 Балтскій у., Подольской губ. (раск.) 98, 105.  
 Баркина, д. Судог. у., Влад. г. (нах.) 82, 109.  
 Бережки Большіе, Зарубы тожь, д. Гжатскаго у.,  
 Смол. губ. (нах.) 80, 114.  
 Бессарабская г. (раск.) 97, 103; (нах.) 88, 108.  
 Большая Знаменка, см. Знаменка.  
 Борисоглѣбскій у., Тамб. губ. (раск.) 99, 106.  
 Борисово, имѣніе Черноморской губ. (раск.) 59.  
 Бородино, с. Аккерт. у., Бессар. губ. (нах.) 88, 108.  
 Брусиллово, м. Радом. у., Киевской губ. (нах.)  
 86, 111.

Бугурусланъ, г. Самарской губ. (нах.) 94, 113.  
 Бугъ, рѣка 2, 3, 29.  
 Бѣлый Колодезь, см. Колодезь.  
 Бѣльскій у., Гродненской губ. (раск.) 98, 103.  
 Варениковская, стан. Куб. обл. (раск.) 98, 104.  
 Варшава, гор. (нах.) 79, 108.  
 Варшавская губ. (нах.) 79, 108.  
 Васильевка, д. Новомоск. у. (нах.) 86, 110.  
 Васъковцы, д. Изясл. у., Вол. губ. 88, 109.  
 Веденскій окр., Терской обл. (раск.) 98, 106.  
 Верхній Рогачикъ, см. Рогачикъ.  
 Верхній Салтовъ, см. Салтовъ.  
 Вестфрисландія (мон.) 86.  
 Виленская губ. (нах.) 79, 108; (раск.) 97, 103.  
 Витебская губ. и у. (раск.) 96, 103.  
 Владикавказъ, г. Терской обл. (раск.) 99, 107.  
 Владиміровка, пос. Спб. губ. (нах.) 78, 113.  
 Владимірская губ. (нах.) 81, 108, 109; (раск.)  
 103.  
 Водолага Новая, д. Валковск. у., Харьк. губ. (нах.)  
 84, 115.  
 Вознесенка, с. Александр. у., Екатериносл. губ.  
 (нах.) 86, 110.  
 Войковицы, ст. Балт. ж. д. (раск.) 72, 101.  
 Волга, рѣка 75.  
 Волковичи, д. Черик. у., Могил. губ. (нах.) 80.  
 Вологодская губ. (нах.) 77, 109.  
 Волинская губ. (раск.) 97, 103; (нах.) 88, 109.  
 Вольскій у., Саратов. губ. (раск.) 99, 106.

- Воронежская г. (нах.) 83, 109; (раск.) 97, 103.  
 Вороньки, с. Лохвицкаго у., Полт. губ. (нах.) 85, 113.  
 Выше-Ташлыкское, с. Гайсинск. у., Под. губ. (раск.) 67, 101.  
 Вѣдуга Нижняя, с. Ворон. губ. (раск.) 97, 103.  
 Вяземскій у., Смол. губ. (раск.) 99, 106.  
 Вязниковскій у., Владим. губ. (раск.), 96, 103.  
 Вятская губ. (раск.) 98, 103; (нах.) 93, 110.  
 Гдовскій у., Спб. губ. (раск.) 98, 105.  
 Геленджикъ, гор. Черном. губ. (раск.) 59, 102.  
 Гельдрия (мон.) 86.  
 Германія (мон.) 86.  
 Гирино, с. Глуховск. у., Черниг. губ. (нах.) 82.  
 Глинище, предм. Керчи (раск.) 36.  
 Глинскъ, зашт. г. Ром. у., Полт. губ. (раск.) 68.  
 Глинки, хуторъ Стародубск. у., Черниг. губ. (нах.) 83, 116.  
 Гомольша Сухая, с. Харьк. губ. (раск.) 99.  
 Горбачево, сельцо Одоевск. у., Тульской губ. (нах.) 82, 115.  
 Готландъ, о-въ 70.  
 Готы, народъ 60.  
 Гочево, с. Обоянск. у., Курск. губ. (раск.) 71, 101.  
 Греки, народъ (изобр.) 34.  
 Гродненская губ. (нах.) 79, 90; (раск.) 98, 103.  
 Грозненскій окр., Терской обл. (раск.) 98, 106.  
 Грозный, г. Терской обл. (раск.) 99, 107.  
 Гурка Любартовская, д. Любарт. у., Любл. губ. (нах.) 79, 111.  
 Гута Забѣлочная, с. Радом. у., Киевской губ. (нах.) 86, 111.  
 Дагестанская обл. (раск.) 103.  
 Демковцы, с. Староконстант. у., Вольнской губ. (нах.) 88, 109.  
 Дениски, д. Бѣльск. у., Гродн. г. (нах.) 79, 110.  
 Денись, с. Переясл. у., Полт. губ. (нах.) 85, 113.  
 Днѣпровскій у., Таврич. губ. (раск.) 99, 106.  
 Днѣстръ, рѣка 89.  
 Домодѣдово, с. Могил. губ. (раск.) 96, 104.  
 Донская обл. (раск.) 61, 101, 104.  
 Дряплы, с. Одоевск. у., Тульск. г. (нах.) 82, 115.  
 Дубоссары Старые, м. Бендерск. у., Бессар. губ. (нах.) 89, 108.  
 Дуброва, дер. Рославльск. у., Смол. губ. (нах.) 80, 114.  
 Дуглукъ, с. Нахичев. у., Эрив. губ. (нах.) 93.  
 Екатеринодаръ, г. (раск.) 57.  
 Екатеринославская губ. (раск.) 70, 101; (нах.) 86, 110.  
 Елизаветинская стан. Куб. обл. (раск.) 52, 57.  
 Елизаветовская стан. Донск. обл. (раск.) 61, 101.  
 Елисаветградскій у., Херс. губ. (раск.) 99, 107.  
 Елисаветпольская губ. (нах.) 93, 110.  
 Ендовище, с. Земл. у., Ворон. г. (нах.) 83, 109.  
 Енисейская губ. (раск.) 98, 104.  
 Жаботино, с. Черк. у., Киевской губ. (раск.) 67.  
 Жидовъ, гмина Калишской губ. (нах.) 79.  
 Заводово, д. Сыч. у., Смол. губ. (нах.) 80, 114.  
 Загоржинець, кол. Калишской г. (нах.) 79, 110.  
 Зайсанскій у., Семипалат. обл. (раск.) 96.  
 «Замчище», городище Полт. губ. (раск.) 68.  
 Западинцы, д. Староконст. у., Вол. губ. (нах.) 88, 109.  
 Зарубы, см. Бережки Большіе.  
 Зарудье, д. Дубенск. у., Вол. губ. (нах.) 88, 109.  
 Зеландія (мон.) 86.  
 Зеленскій курганъ, Куб. обл. (раск.) 48.  
 Землянскій у., Воронежской губ. (раск.) 97.  
 Зихи, народъ 60.  
 Зміевскій у., Харьк. губ. (раск.) 99, 107.  
 Знаменка Большая, с. Таврич. губ. (раск.) 40.  
 Золоты, д. Пермск. у. (нах.) 95, 112.  
 Илкодино, с. Покровск. у., Владимірска. губ. (нах.) 81, 109.  
 Исеть, рѣка 98.  
 Казанская губ. (нах.) 93, 110.  
 Казань, г. (нах.) 93, 110.  
 Калдызь Татарскій, д. Бугульм. у., Самарской губ. (нах.) 94, 113.  
 Калишская губ. (нах.) 79, 110.  
 Караклукъ, д. Шаруро-Даралагезск. у., Эрив. губ. (нах.) 93, 116.  
 Барская обл. (раск.) 98, 104.  
 Керченская бухта 36.  
 Керченскій проливъ 48.  
 Керчь, гор. (раск.) 36, 37, 39, 102.  
 Кетрось, с. Бѣлецк. у., Бессар. г. (нах.) 89, 108.

- Бизикъ, др. гор. (мон.) 39.  
 Кишенька, д. Полт. губ. (раск.) 98.  
 Киевская губ. (раск.) 65, 67, 101, 104; (нах.) 86, 111.  
 Киевъ, г. (раск.) 97, 101, 104.  
 Княжое Село, дер. Боровичск. у., Новгород. губ. (нах.) 77, 112.  
 Кобелякскій у., Полт. губ. (раск.), 98, 105.  
 Ковенская губ. (раск.) 98, 104.  
 Кокрять Старый, д. Спасск. у., Каз. губ. (нах.) 94, 110.  
 Колодезь Бѣлый, с. Щигровск. у., Курск. губ. (нах.) 83, 111.  
 Конявская волость, Лидск. у., Вил. губ. (нах.) 79, 108.  
 Коробовъ хуторъ, Харьк. губ. (раск.) 99.  
 Красный Яръ, г. Сам. губ. (раск.) 95, 113.  
 Бривошеи, дер. Стародубск. у., Черниг. губ. (нах.) 83, 116.  
 Кролевецкій у., Черниг. губ. (раск.) 99, 107.  
 Кубанская обл. (раск.) 48, 53, 98, 101, 104; (нах.) 90, 111.  
 Кубань, рѣка 51, 57.  
 Кугуманово, д. Челяб. у., Оренб. г. (нах.) 95, 112.  
 Кузькино, с. Новооскольск. у., Курск. губ. (нах.) 83, 111.  
 Куринская волость, Витебск. у. (раск.) 96, 103.  
 Курляндская губ. (нах.) 78, 111.  
 Курская губ. (раск.) 71, 83, 101, 111.  
 Лабинская стан. Куб. обл. (нах.) 90, 111.  
 Липлява, с. Золотоношск. у., Полт. губ. (нах.) 85, 112.  
 Лузянская волость, Никольск. у., Волог. губ. (нах.) 77, 109.  
 Люблинская губ. (нах.) 79, 111.  
 Майкопскій отд., Куб. обл. (раск.) 98, 104.  
 Майкопъ, г. Куб. обл. (раск.) 98.  
 Малая Перещепина, см. Перещепина.  
 Марковская, дер. Шенкурск. у., Арханг. губ. (нах.) 77.  
 Мартышкино, уроч. Сарат. губ. (раск.) 75.  
 Марьевская станица, Куб. обл. (раск.) 50.  
 Марьинская станица, Куб. обл. (раск.) 58.  
 Мизгея, рѣка 82.  
 Минская губ. (нах.) 80, 111.  
 Минусинскій у., Енис. губ. (раск.) 98, 104.  
 Митридатова гора, у Керчи (раск.) 36, 37.  
 Митякова, д. Судог. у., Влад. г. (раск.) 82, 109.  
 Могилевская губ. (нах.) 80, 112.  
 Могилевскій у., Под. г. (раск.) 98, 105; (нах.) 80.  
 Московская губ. (нах.) 82, 112; (раск.) 96, 104.  
 Натухайцы, племя 61.  
 Нева, рѣка 78.  
 Ненасытецкій порогъ, на Днѣпрѣ 71.  
 Нижегородская губ. (нах.) 81, 112.  
 Нижняя Вѣдуга, см. Вѣдуга.  
 Новая Водолага, см. Водолага.  
 Новгородская г. (нах.) 77, 112; (раск.) 97, 104.  
 Новоладожскій у., Спб. губ. (раск.) 99, 105.  
 Новороссійскій окр., Черном. губ. (нах.) 90, 116.  
 Новоузенскій у., Самарск. губ. (раск.) 96.  
 Обухово, д. Новоторжск. у., Тверской губ. (нах.) 81, 114.  
 Обуховскій хуторъ, Донской обл. (раск.) 61.  
 Ольвѣя, др. г. (раск.) 1, 2, 3, 24, 30, 31, 34, 35; (нах.) 89, 115.  
 Ольгопольскій у., Под. губ. (раск.) 98, 105.  
 Оренбургская губ. (нах.) 95, 112.  
 Оріанда, имѣніе Ялт. у., Таврич. губ. (нах.) 89, 114.  
 Орловка, д. Никол. у., Сам. губ. (нах.) 94, 113.  
 Остерскій у., Черниг. губ. (раск.) 99, 107.  
 Островскій у., Псковской губ. (раск.) 97, 105.  
 Островъ, д. Бобруйск. у., Минской губ. (нах.) 80, 111.  
 Оханскій у., Пермской губ. (раск.) 97, 105.  
 Панагія, мысь 48.  
 Пантикапей, др. г. (раск.) 36.  
 Парканы, с. Тирасп. у., Херс. г. (нах.) 89, 116.  
 Парутино, с. Одесск. у., Херс. губ. (раск.) 1, 102, 115.  
 Парѣво, д. Богор. у., Моск. губ. (нах.) 82, 112.  
 Педима, рѣка 77.  
 Переславль, г. Влад. губ. (нах.) 81, 108.  
 Перещепина Малая, д. Константиногр. у., Полт. губ. (раск.) 68; (нах.) 84, 112.  
 Перки, д. Кобр. у., Гродн. губ. (раск.) 79, 110.  
 Пермская губ. (нах.) 95, 112; (раск.) 98, 105.  
 Петергофъ, г. Спб. губ. (нах.) 78, 113.

- Петровскій у., Саратов. губ. (раск.) 96, 106.  
 Петровскъ, г. Дагестанской обл. (раск.) 98.  
 Петропавловская стан., Майкопск. отд., Куб. обл.  
 (нах.) 92, 111.  
 Погорѣлки, д. Пошех. у., Яросл. губ. (нах.) 81, 116.  
 Погорѣльскъ, село Новгор. у. (нах.) 78, 112.  
 Подольская г. (раск.) 98, 105; (нах.) 88, 112.  
 Полтавская губ. (раск.) 68, 98, 102, 105;  
 (нах.) 84, 112, 113.  
 Полянецкое, с. Уманск. у., Киевской губ. (нах.)  
 86, 111.  
 Полянка, д. Елабужск. у., Вятской губ. (нах.)  
 93, 110.  
 Портнянки, с. Миргор. у., Полт. губ. (нах.)  
 84, 113.  
 Приморская жел. дор., Спб. губ. 78.  
 Пришмонты, имѣніе Ковенской губ. (раск.) 98.  
 Пековская губ. (раск.) 97, 105.  
 Пятигорскій отд., Терской обл. (раск.) 97, 106.  
 Пятницкое, с. Елат. у., Тамб. губ. (нах.) 83, 114.  
 Радѣевъ, посадъ Нешавск. у., Варш. губ. (нах.)  
 79, 108.  
 Раздѣльная, ст. Прим. ж. д. (нах.) 78.  
 Райгородскъ, мѣст. Житом. у., Вол. губ. (раск.)  
 97, 103.  
 Рогачиѣ Верхній, с. Таврич. губ. (раск.) 40.  
 Роговская станица, Куб. обл. (раск.) 50.  
 Рогольсъ, д. Гайс. у., Под. губ. (раск.) 88, 12.  
 Роменскій у., Полт. губ. (раск.) 102.  
 Ростовскій окр., Донской обл. (раск.) 104.  
 Ростовское на Д. градоначальство (раск.) 97,  
 105.  
 Рудки, с. Остерск. у., Черниг. губ. (нах.) 83, 116.  
 Рыбацкая бухта 59.  
 Салтовъ Верхній, слобода Волчанск. у., Харьк.  
 губ. (раск.) 99, 107.  
 Самарская губ. (нах.) 94, 113; (раск.) 96, 105.  
 С.-Петербургъ 78, 113.  
 С.-Петербургская губ. (нах.) 98, 101, 105;  
 (нах.) 78, 113.  
 Сарапульскій у., Вятской губ. (раск.) 98, 103.  
 Саратовская губ. (раск.) 73, 102, 106; (нах.)  
 95, 113, 114.  
 Саратовскій у. (раск.) 96, 99, 106.  
 Саратовъ, г. (раск.) 73.  
 Сарушень, с. Шушинск. у., Елисаветпольской губ.  
 (нах.) 93, 110.  
 Свенцянкскій у., Вил. губ. (раск.) 97, 103.  
 Семеново, с. Сыч. у., Смол. губ. (нах.) 80, 114.  
 Семипалатинская обл. (раск.) 96, 106.  
 Сеніотъ, усадьба Фридрихштатск. у., Курл. губ.  
 (нах.) 78, 111.  
 Сивашъ, заливъ 89.  
 Сиганѣмъ, дер. Спб. губ. (раск.) 72.  
 Симоници, с. Мозырск. у., Минской губ. (нах.)  
 80, 111.  
 Скиоія, страна 34.  
 Смоленская губ. (нах.) 80; (раск.) 99, 106, 114.  
 Смѣла, мѣст. Киевской губ. (раск.) 66.  
 Солоное, с. Елисаветгр. у., Херс. губ. (раск.) 99.  
 Солоха, курганъ Мелит. у., Таврич. губ. 40,  
 46, 102.  
 Сосница, гор. Черниг. губ. (нах.) 83, 116.  
 Сосновка, д. Казанск. у. (нах.) 94, 110.  
 Старицкій у., Тверск. губ. (раск.) 96, 106.  
 Стародубъ, г. Черниг. губ. (нах.) 83, 116.  
 Старое Аннино, см. Аннино.  
 Старые Дубоссары, см. Дубоссары.  
 Старый Кокрятъ, см. Кокрятъ.  
 Сто могилъ, урочище Херс. губ. (раск.) 4.  
 Сула, рѣка 68.  
 Сунженскій отд., Терской обл. (раск.) 99.  
 Сухая Гомольша, см. Гомольша.  
 Сывороткино, дер. Новоторжск. у., Тверской губ.  
 (нах.) 81, 114.  
 Сырцовы, д. Вятск. у. (нах.) 93, 110.  
 Сѣверяне, племя 72.  
 Сѣнная, слобода Богодух. у., Харьк. губ. (нах.)  
 83, 115.  
 Таврическая губ. (раск.) 36, 99, 102, 106;  
 (нах.) 89, 114.  
 Таманская станица, Куб. обл. (раск.) 50.  
 Таманскій полуостровъ (раск.) 48, 50, 101.  
 Таманъ, гор. Куб. обл. (раск.) 48.  
 Тамбовская г. (нах.) 83, 114; (раск.) 99, 106.  
 Тарки, с. Дагест. обл. (раск.) 98.  
 Тарскій окр., Тоб. губ. (нах.) 95, 115.  
 Татарскій Калдызъ, см. Калдызъ.

Татарь-Тупь, развалины (раск.) 99, 107.  
 Тверская губ. (нах.) 81, 114, 115.  
 Тверской у. (раск.) 96, 106.  
 Тельшевский у., Ковенской губ. (раск.) 98, 104.  
 Темирово Большое, д. Яросл. губ. (раск.) 100.  
 Темрюкъ, гор. Куб. обл. (раск.) 98, 104.  
 Терская обл. (нах.) 92, 115; (раск.) 96, 98,  
 99, 106, 107.  
 Терсы, с. Вольск. у., Сар. губ. (раск.) 95, 113.  
 Тихвинский у., Новгород. губ. (раск.) 97, 104.  
 Тобольская губ. (нах.) 95, 115.  
 Товоложки, с. Николаевск. у., Самарской губ.  
 (нах.) 94, 113.  
 Томская губ. (раск.) 96, 107.  
 Тонкий мысь, Черном. губ. 59.  
 Тула, гор. (нах.) 82, 115.  
 Тульская губ. (нах.) 82, 115.  
 Тульская станица Куб. обл. (раск.) 98.  
 Туркестанъ (нах.) 85.  
 Увекъ, ст. Сарат. губ. (нах.) 95, 114.  
 Ульский ауль, Кубанской обл. (раск.) 58.  
 Устькаменогорский у., Семипалат. обл. (раск.)  
 96, 106.  
 Утрехтъ, гор. (мон.) 86.  
 Уфа, гор. (раск.) 75.  
 Уфимская губ. (нах.) 99; (раск.) 75, 102, 107.  
 Ферганская обл. (нах.) 95, 115.  
 Финны, народъ 74.  
 Хабарагиланъ, мѣстн. Эрив. губ. (нах.) 93, 116.  
 Харьковская г. (нах.) 83, 115; (раск.) 99, 106.  
 Харьковъ, гор. (нах.) 84, 115.  
 Хвалынский, гор. (нах.) 84; (раск.) 75.  
 Херсонесъ, др. гор. (раск.) 36, 102.

Херсонская губ. (раск.) 1, 99, 102, 107; (нах.)  
 89, 115, 116.  
 Хмѣльницкй, г. Литинск. у., Под. губ. (нах.) 88, 112.  
 Царскосельский у., Спб. губ. (раск.) 99, 105.  
 Чердынскй у., Пермской губ. (раск.) 97, 105.  
 Череповецкй у., Новгород. губ. (раск.) 96, 104.  
 Черкасскй окр., Донской обл. (раск.) 101.  
 Черкасскй у., Киевской губ. (раск.) 66, 101.  
 Чернацкое, с. Новгородсѣв. у., Черниг. губ.  
 (нах.) 82, 116.  
 Черниговская г. (нах.) 82, 116; (раск.) 99, 107.  
 Черниговскй у. (раск.) 96.  
 Черниговское, с. Сергачск. у., Нижегород. губ.  
 (нах.) 81, 112.  
 Черноморская губ. (раск.) 59, 100, 102, 107;  
 (нах.) 90, 110.  
 Чертово городище, Уфимской губ. (раск.) 102.  
 Чувашъ, уроч. Таврич. губ. (нах.) 89, 114.  
 Шадринскй у., Пермской губ. (раск.) 98.  
 Шадринскъ, гор. Пермской губ. (раск.) 98, 105.  
 Шали, с. Терской обл. (нах.) 92, 115.  
 Шатьевскй окр., Терской обл. (раск.) 98, 106.  
 Швеція (мон.) 86.  
 Шенкурскъ, г. Арханг. губ. (нах.) 77, 108.  
 Шепетинъ, с. Дуб. у., Вол. губ. (нах.) 88, 109.  
 Эбенецеръ, пос. Нальчикск. окр., Терской обл.  
 (раск.) 96, 106.  
 Эльбингъ, гор. (нах.) 86.  
 Эриванская г. (раск.) 98, 107; (нах.) 93, 116.  
 Юрьева гора, Киевск. губ. (раск.) 67.  
 Яланецъ, д. Ольгоп. у., Под. губ. (раск.) 98.  
 Ялтинскй у., Таврич. губ. (раск.) 99, 106.  
 Ярославская г. (нах.) 81, 116; (раск.) 100, 107.

#### IV. Предметный указатель.

аистъ (изобр.) 38.  
 аканеа стволь (укр.) 49.  
 алабастрида 37.  
 алабастры 38, 50.  
 альмандинъ 38, 39.  
 амазономахія (изобр.) 48.

аметистъ рѣзной 39.  
 амфоры разныя 9, 19, 29, 31, 35, 37, 38,  
 42, 43, 48, 49, 56, 57, 62—64.  
 амулеты-подвѣски 49.  
 апія листики (укр.) 39.  
 аски 38.



- астрагалъ 39.  
 база др. статуи 17.  
 балки деревянныя (ост.) 66.  
 бальзамарій 35.  
 барсъ (изобр.) 39.  
 берестъ (матеріаль для построекъ) 67.  
 блюда разныя 38, 84.  
 бляхи, бляшки 33, 39, 42, 56, 60, 61, 72, 76, 84, 85, 92, 111.  
 богиня (фиг.) 35.  
 брактеаты 39, 49, 72, 86.  
 браслеты 39, 57, 60, 62, 72—74, 76, 84.  
 брусогъ точильный 57, 92.  
 бубенчики 61, 72.  
 букраній (фиг.) 35.  
 булава 80.  
 булавка 89.  
 бусы разныя 49, 53, 56—62, 67, 72—74, 76, 77, 85, 92.  
 быкъ (фиг.) 39; крылатый (изобр.) 34.  
 вазы разныя 34, 36, 49, 67.  
 варваръ (фиг.) 35.  
 ведро деревянное 72.  
 вещи: бронзоваго вѣка 108.  
 » золотыя 38, 68, 84, 111, 112.  
 » серебряныя 68, 84, 85, 112.  
 » золотоордынскія 108.  
 » курганныя 112.  
 » кочевниковъ 84.  
 » разныя 112, 115.  
 воины: греческій (фиг.) 35; снаряжающіеся (изобр.) 35.  
 втулки желѣзныя 63, 64.  
 вымостки древнія 2—5, 8, 12, 17, 18, 21—24.  
 вѣногъ 49; (изобр.) 38.  
 вѣнчики серебряныя 71.  
 гербъ 79, 108.  
 герольды (изобр.) 35.  
 гидрія 49.  
 гиматій (изобр.) 35, 38, 39.  
 гиппокампъ (изобр.) 38.  
 гирлянды (изобр.) 35, 49; (укр.) 48.  
 глаза (изобр.) 35.  
 глазки стеклянныя 72.  
 головки (фиг.): женская 33.  
 » Александрійской школы 30.  
 » лебединая 49.  
 » человѣческія 42.  
 » животныхъ 67; (изобр.) 39.  
 » птичья 46.  
 голова (фиг.): женская съ покрываломъ 33.  
 » львиная 59.  
 » баранья 34.  
 » бородатая 35, 40.  
 голосникъ (обл.) 65.  
 гошлиты (изобр.) 34.  
 горить 49.  
 городища: Дьякова типа 73.  
 » Вятской губ. 98.  
 » Полтавской губ. 68, 70, 85.  
 » Ростовское 97.  
 » Саратовской губ. 74.  
 » татарской поры 73.  
 » финскія 73.  
 горшки (горшечки) глиняныя 57, 71, 74, 81, 83, 85, 88, 92, 94, 95.  
 гранаты (камни) 49, 92.  
 гранаты чугуныя 89, 114.  
 гривенники 81.  
 гривны шейныя 72, 76, 113.  
 грифонъ 90, 92.  
 гробницы разныя 34, 40—43, 48, 52, 58, 59, 60, 67.  
 гробовища деревянныя (слѣды) 71.  
 гробъ деревянный (ост.) 37.  
 гроздя виноградныя (укр.) 38, 56.  
 гротески терракотовыя 40.  
 гроши пражскіе и прусскіе 83, 116.  
 гуруши 89.  
 гусь (изобр.) 38.  
 двухкопеечники 82, 84, 94, 95.  
 денарій 35.  
 деньга 81, 94.  
 десятикопеечники 95.  
 динары 93.  
 диргеми 85.  
 дома древніе (ост.) 2, 3, 17, 21, 23.  
 дощечка церковная закладная 84, 115.

- дромось 48.  
 дубъ (строит. материалъ) 67.  
 елочка зубчатая (узоръ) 69.  
 жаровня 43.  
 женщины (изобр.) 34, 35, 38, 50.  
 жерди деревянные 45.  
 животныя (фиг.) 40; (изобр.) 76.  
 жилища татарской поры (ост.) 75.  
 заклепки 62.  
 застежки 76.  
 звѣзды рельефныя 49.  
 зеркало: бронзовое 74.  
   » мѣдное 92.  
   » металлическія (обл.) 92, 111.  
 зеркальце 60.  
 зерна (изобр.) 38.  
 зернь (укр.) 39, 86.  
 зигзаги (узоръ) 69.  
 зубочистка 60, 61.  
 игла (иголка) 42, 43.  
 издѣлія этрусскія 44.  
 изразцы 70.  
 инкрустаціи 35.  
 калаеъ 35, 38.  
 камешекъ рѣзной 39.  
 каналъ водосточный древній 5, 18.  
 кандалы 93, 110.  
 канделябрь 39.  
 канонарь 64.  
 кафли 69.  
 келеба чернофигурная 38.  
 керамика 62, 73, 75.  
 керикіонъ (изобр.) 39.  
 килики 35, 42.  
 кинжалы: бронзовый 67; серебряный 89.  
 кисти виноградныя (изобр.) 39.  
 кіаеъ 35.  
 кладбище въ Керчи 36.  
 кладки: бутовая на глинь 6; квадратная 6; лицевая 28; облицовочная 30; сырцовая 9, клады разные 68, 78, 82, 84, 85, 88, 93, 94, 111—114; Перешенинскій 84.  
 клѣтъ, кушетка (изобр.) 35.  
 клинья шлифованные каменные 80.  
 клейма на амфорахъ 63.  
 ключъ 94.  
 ковшъ 43.  
 когти (фиг.) 49.  
 колесницы мчащіяся (изобр.) 38.  
 володезь древній 21.  
 колоды для погребенія 75.  
 колокольчики 49, 60.  
 колпачки серебр. и бронзовые 92.  
 кольца (колечки) 34, 46, 53, 61, 64, 90, 92, 111; височныя 56, 71, 76, 77, 85.  
 кольчуга (обрывки) 77, 90, 116.  
 кони лежащія (изобр.) 92.  
 копейки: серебряныя 81, 82, 83, 85; Петровскія 112.  
 копья 60, 72; парадныя 89.  
 кораллы 49, 86.  
 коробочка металлическая 86.  
 кости: жженыя 37; бычачьи, 42, 43; бараны 43; лошади 45, 46, 63; животныхъ 70, 75, 77, 109; рыбъ 75; звѣриныя 59; битыя 74.  
 костыльки 60.  
 костяки разные 31, 50, 51, 53, 56, 60, 68, 71, 73, 75; крашеные 62.  
 костяшки 61.  
 котила 39, 63.  
 котлы 43, 60, 62, 63, 93, 94, 116.  
 кремень (оск.) 92.  
 крепида 31, 33.  
 кресало 60.  
 крестики (изобр.) 72; мѣдные 85.  
 кресты мѣдные 93, 110.  
 кружокъ прорѣзной 92.  
 крышка съ шишечкой 56.  
 крючекъ желѣзный 49.  
 кубки 84, 90.  
 кувшинчикъ 82, 109.  
 кувшины разные 49, 60, 82, 84, 92, 93, 114, 116.  
 культура: скифо-сарматская 61; Ананьинская 76.  
 курганы: Братскій, Олимпіадовскій 97.  
   » Донской области 61—64.  
   » Кіевской губ. 66;  
   » Кубанской обл. 48, 57—59.

курганы: Курской губ. 71, 72.  
 » Новгородской губ. 77.  
 » Подольской губ. 67, 68.  
 » Полтавской губ. 85.  
 » С.-Петербургской губ. 72, 73.  
 » Таврической губ. 40—42.  
 » Херсонской губ. 4, 31, 33.  
 » Черноморской губ. 60, 61.  
 » Ярославской губ. 100.  
 » скиѣскіе 66.  
 лапы львиныя (фиг.) 39.  
 ларець терракотовый 29.  
 левендальдеры 88.  
 левъ, см. львы.  
 леканида стилия Вурвы 39.  
 лекионъ 34, 35, 39, 50; (изобр.) 38.  
 лигнить 49.  
 липа (матеріаль для крыши) 67.  
 листики плющевые (укр.) 39.  
 ложки (ложечки) 49, 84, 92.  
 лошадь (фиг.) 35; (изобр.) 35; (кости) 45, 46;  
 (погребеніе) 64.  
 лунницы 72.  
 лучи (украш.) 35.  
 львы (фиг.) 35, 90, 92.  
 лѣстница каменная древняя 23.  
 маска 38.  
 медальонъ 39.  
 медуза (голова) 56.  
 мечи 51, 56, 57, 60, 67, 84, 95, 115.  
 многогранникъ золотой 35.  
 могилы: архаическія 30.  
 » братскія 93.  
 » грунтовая 33.  
 » каменная 33.  
 » ольвійскихъ типовъ 31.  
 » подбойныя 30, 41.  
 » скиѣосарматская 61.  
 » Кубанской обл. 50, 51.  
 » Таврической губ. 36, 37, 42, 45.  
 » Херсонской губ. 30—34.  
 могильники: Борисовскій Черном. губ. 60.  
 » Вятской губ. 98.  
 » Донской обл. 60—62.

могильники: кавказскій 60.  
 » Таврической губ. 40.  
 » Уфимской губ. 75, 76.  
 » Черноморской губ. 59.  
 молотки 80.  
 монеты: аббасидовъ 93.  
 » гулагуидовъ 93.  
 » джелараидовъ 93.  
 » джучидовъ 82, 93—95, 115.  
 » саманидовъ 93.  
 » арабскія 85, 116.  
 » бельгійскія 86.  
 » брабантскія 78.  
 » бранденбургскія 80.  
 » венгерскія 78, 79.  
 » византійскія 84, 85.  
 » восточныя 110, 113, 160.  
 » германскія 88.  
 » голландскія 78, 80, 111.  
 » западно-европейскія 79, 82, 85, 86,  
 88, 116.  
 » золотоордынскія 110, 114, 116.  
 » иностранныя 88, 108, 110, 113, 116.  
 » испанскія 114.  
 » литовскія 79.  
 » нидерландскія 79, 88.  
 » пантикапейскія 59.  
 » польскія 79, 80, 82, 83, 85, 86, 88,  
 89, 108—112, 114—116.  
 » померанскія 86, 88.  
 » прусскія 79, 80, 83, 85, 86, 88, 89,  
 109, 110, 114, 115.  
 » русскія 77, 78, 80—84, 86, 88,  
 93—95, 108—116.  
 » татарскія 74, 82, 94.  
 » турецкія 89.  
 » шведскія 79, 80, 82, 83, 85, 86, 88,  
 110, 116.  
 » золотыя 86, 88, 94, 108, 110—113.  
 » серебряныя 78, 80, 81—83, 85, 86,  
 88, 89, 93—95, 109—116.  
 » мѣдныя 77, 79, 81, 83—85, 93, 95,  
 108—116.  
 мужчины (маска) 38; (изобр.) 35, 38.

- мѣшочекъ кожанный 81.  
 мѣшокъ сгнившій 78.  
 мэнады (изобр.) 35, 38.  
 набалдашникъ 89.  
 надписи: вѣсового знака 35; на перстнѣ 38;  
   на киликѣ 42; руническая 70; латинская 84;  
   французская 86; разныя 33, 40.  
 наконецники: копій 39, 60, 63, 64, 76, 85,  
   89; стрѣль 42, 43, 49, 57, 62, 63, 64,  
   67, 79, 92.  
 наносникъ 46.  
 наперстки 61.  
 напильникъ 49.  
 нарукавникъ 60.  
 нащечникъ 49.  
 некрополь (въ Ольвіи) 1, 4, 30, 33, 34; на  
   Таманскомъ полуостровѣ 50.  
 ножи разные 64, 72, 76, 77, 94.  
 ножны 84.  
 обкладка кубка 90.  
 обломки разные 30, 63, 85, 89, 92.  
 ободокъ рельефный 38.  
 образки Знаменія 72.  
 обручъ шейный 39.  
 овца (изобр.) 39.  
 ожерелье 58, 67, 76.  
 оковка жезла 84.  
 окраска костей 75.  
 олень (изобр.) 34; (рога и ноги) 51; (фиг.) 67.  
 ольпа 34.  
 омфалось 34.  
 орлы (изобр.) 42, 46.  
 орнаменты: филигранные 49, 90; разные 73, 93.  
 орты коронныя 80, 112.  
 оселки 60.  
 осколки кремневые 80.  
 отбойники 80.  
 отвертка 79.  
 охра 50, 62, 68.  
 палашъ 79.  
 пальметки (укр.) 33.  
 панцырь желѣзный 57; чешуйчатый 62.  
 патагоны 78, 82, 83, 86, 88.  
 пегасы (изобр.) 35.  
 пелика 36—38, 49.  
 перистиль дома 2.  
 перстни разные 33, 38, 49, 56, 60, 72, 76, 79.  
 перья птичьи 46.  
 петась 49.  
 печатка серебряная 86.  
 пирамидка (укр.) 86.  
 пиюсы 3, 5, 10, 11.  
 пластинки: золотыя 42, 46, 58; бронзовыя 64,  
   92; костаныя 61; разныя 84, 89.  
 плиты: каменныя древнія 2, 22; облицовочныя 6;  
   чугунныя 79, 108; съ углубленіемъ для  
   питья 80.  
 повозочка терракотовая 39.  
 погребенія: разныя 36, 60, 61, 63, 75.  
   » кочевническое съ конемъ 62.  
   » лошадиное 45, 48, 57—59.  
   » семейныя 56.  
   » скиѳсарматскія 62.  
   » мѣднаго вѣка 75.  
 подвѣски разныя 33, 35, 38, 39, 49, 59, 63,  
   72, 76, 79, 85, 86.  
 подражанія варварскимъ монетамъ 82, 116.  
 подѣлки кремневые и каменныя 108.  
 полосы желѣзныя 44.  
 полтины 86, 88, 94.  
 полтораки польскіе 83.  
 полуимперіалы 94.  
 полупатагоны 82.  
 полутынфы 86.  
 поножи 60.  
 посуда разная 59, 61, 62, 69, 70, 93.  
 пояса (пояски) на амфорахъ 37.  
 поясъ 86.  
 привѣски разныя 53, 56.  
 проволога 53, 92.  
 пронизи 33, 35, 49, 67, 76.  
 процессія веселая (изобр.) 35.  
 пряжки 39, 46, 49, 56, 60, 61, 62, 72, 76,  
   77, 84, 85, 92.  
 пряслица 57, 72, 85, 92.  
 псалін 60, 67.  
 птицы (фиг.) 34, 39.  
 пуговицы (пугови) 61, 72, 86.

пѣтухъ (изобр.) 39.  
 пятаки мѣдные 78, 80, 82—84, 94, 95, 109,  
 111, 113—116.  
 рельефы полихромные 35.  
 ритонъ 90.  
 рійксдальдеры 78, 82, 86, 88, 95.  
 ровъ довлaдимірской эпохи въ Кіевѣ 65, 66.  
 рогъ (изобр.) 35, 84.  
 рожокъ въ видѣ женскаго бюста 38.  
 романчикъ, камень 60.  
 рубли 77, 81, 82, 86, 88, 94, 108, 111,  
 113, 114.  
 рукоятки 60.  
 рустика 24—27.  
 ручка вазы 92.  
 рыба (кости) 29; (изобр.) 39; (фиг.) 46.  
 рыбки (изобр.) 46.  
 сабли 60, 72, 79.  
 саркофаги 34, 37.  
 сатиръ (головка) 49.  
 сбруя конская 67.  
 свинья (стат.) 38.  
 свѣтильникъ глиняный 39.  
 сердоликъ 35, 39, 90, 92.  
 серпентинъ, камень 89.  
 серьги разныя 34, 35, 39, 60, 61, 72, 76, 77,  
 85, 86, 111, 113.  
 силены (изобр.) 38.  
 сирены (изобр.) 42, 49.  
 ситечко 49, 60.  
 скань плющенная 86.  
 скелеты 60—64, 71, 73, 75.  
 склепы погребальныя 31, 37, 45, 48, 52,  
 58, 67.  
 сковородка 94.  
 скребки 79.  
 слитки металла 86, 115.  
 сожженіе труповъ 36, 60, 71.  
 солиды 85, 86, 109.  
 сооруженіе погребальное 41.  
 сосуды разныя 35, 36, 39, 45, 49, 53, 57,  
 62, 69, 70, 77.  
 спираль мѣдная 56.  
 сребреники древнерусскіе 85.

стаканы 38, 61.  
 стaтеръ 48; элeктровый 39.  
 статуэтки: желѣзная архаическая 33; египет-  
 ская 53; терракотовая 39.  
 стекло (предметы изъ него) 38; синее 50; раз-  
 ное 40, 86.  
 стержни желѣзные 43, 44.  
 стефана 33.  
 столбы деревянные (слѣды) 52.  
 столъ съ яствамъ (изобр.) 35.  
 стопы серебряныя 86.  
 стремена 60, 62, 84.  
 стрѣлки бронзовыя 76, 85.  
 стрѣлы 60, 72.  
 стулъ складной (изобр.) 35, 50.  
 ступицы желѣзныя 51.  
 субструкціи: пола 20; мостовой 23.  
 сфинксъ (изобр.) 39.  
 табуретъ 44.  
 тазъ бронзовый 49.  
 талеры разныя 79, 82, 85, 86, 94, 112.  
 тарелки 93.  
 телѣжки на колесахъ 44.  
 терракоты 38.  
 тесьма золотая 49.  
 ткань (ост.) 46, 72.  
 топорикъ 79.  
 топоры: двойной (фиг.) 35; желѣзные 56; ка-  
 менныя 67, 75, 89; костяной 80; разныя  
 60, 72, 84, 94.  
 точекъ жженный 37.  
 точилка 76, 94.  
 трескунъ (камень) 60.  
 трехугольники 92.  
 тризна 48.  
 трояки 83, 86.  
 трубка бронзовая (обл.) 89.  
 трупосожженія 59, 71.  
 тынфы 86.  
 удила желѣзныя 46, 58, 60, 64, 67, 94.  
 узоры: вымостки пола 2; геометрическіе 89;  
 зигзагообразныя 50; разныя 69, 84.  
 украшенія: золотыя 49, 51; гипсовыя 37; на-  
 грудныя 72; позолоченнымъ серебромъ 92.

упряжь конская 64.  
 урны погребальные 37, 60.  
 утварь древняя (черепки) 3.  
 фартингъ шотландскій 85.  
 фаянсъ египетскій 40.  
 фибулы 39, 49, 60, 92.  
 фигурки: женская 30; свинцовыя 35; крестообразныя 42; филигрань 90, 92.  
 фіала 34.  
 флорины 85.  
 фрески (обл.) 65.  
 фундаменты древніе 3.  
 хитонъ (изобр.) 38.  
 храмъ Соломона 44.  
 церкви: Покровская въ Таманской станицѣ 50.  
 » Десятинная въ Кіевѣ 65, 66.  
 цистерны 5, 19, 22, 29.  
 цыновка камышевая 44.  
 цѣпочки 90.  
 цѣпь (звенья ея) 94.  
 частоколь (ост.) 66.  
 чаши 63; бронзовая 67.  
 чашки разныя 33—35, 59, 84, 86, 92, 93, 116.

червонцы нидерландскіе 79, 85, 86, 88, 89.  
 » австрійскіе 89.  
 черепа человѣческіе 9, 25.  
 черепица кровельная 9; боспорская 37, 49.  
 черепки разныя 49, 53, 59, 69, 70, 74, 75, 85, 89.  
 чернь (укр.) 84.  
 чешуйки рыбы 9.  
 шарикъ (изобр.) 39.  
 шилья 79.  
 шлемъ 60.  
 шпора 79.  
 штукатурка древняя 21, 27.  
 щитки филигранныя 39.  
 эмаль 33, 49, 86.  
 эпохея 35, 38.  
 юноши (изобр.) 35, 38.  
 яблоки гранитовыя 49.  
 яйцо глиняное 72.  
 ядра чугуныя 78, 113.  
 ямы могильныя 61—64.  
 янтарь 39.  
 оіасъ 35.

## V. Указатель рисунковъ.

(Цифры обозначаютъ номера рисунковъ).

бляшки 57, 80, 81, 88.  
 брактеатъ (подвѣски) 88.  
 бусы 79, 87, 88.  
 виды раскопокъ 1—4, 11, 12, 14—16, 19, 22—25, 27—31, 33—36, 40—47, 50, 54, 60—62, 66, 69, 82, 83.  
 Имхотепъ (стат.) 78.  
 киликъ 59.  
 кольца височныя 87.  
 кольчуги обрывокъ 87.  
 курганъ (реконструкція) 50, 51.  
 ожерелье 84.  
 планы раскопокъ 5—10, 13, 17, 18, 20, 21, 26, 32, 37—39, 48, 49.

планы: погребальныхъ сооружений 56, 56, 62аб.  
 » гробницъ 67, 68, 85.  
 пластинки: обивка чашки 57; въ видѣ расплавленной рыбы 63, 64; въ видѣ перьевъ 65; нашивныя 84.  
 плетенка золотая 58.  
 подвѣски 33, 88.  
 привѣска (въ видѣ колецъ съ гроздьями) 79.  
 пряжка 87.  
 серьги 87, 88.  
 слитокъ серебра въ видѣ палочки 86.  
 сосуды разныя 69—75, 86.  
 спирали 87.

# ИЗДАНИЯ ИМПЕРАТОРСКОЙ АРХЕОЛОГИЧЕСКОЙ КОММИССИИ.

## I. Отчеты Императорской Археологической Коммиссии.

Отчеты за 1859—1888 годы, 22 тома in 4<sup>o</sup>; при каждом томъ особый атласъ, состоящій изъ 6 или 7 таблицъ рисунковъ въ большой листъ. Въ отчетѣ за 1872 годъ, кромѣ того, заключается 18 таблицъ рисунковъ при текстѣ. Цѣна каждаго отчета съ атласомъ 5 руб., за исключеніемъ отчета за 1872 годъ, стоющаго 10 рублей.

Отчеты за 1889—1911 годы, 21 томъ in 4<sup>o</sup>, со множествомъ рисунковъ. Цѣна каждаго отчета 2 рубля.

Указатели къ Отчетамъ за 1882—1898 годы. Спб. 1903. Цѣна 1 р. 50 к.

Альбомъ рисунковъ, помѣщенныхъ въ Отчетахъ за 1882—1898 годы. Спб. 1906. Цѣна 3 р.

## II. Матеріалы по археологіи Россіи.

(Форматъ 4<sup>o</sup>).

- № 1. Древности Геродотовой Скиѣи. Вып. 1-й. Спб. 1866. 28+XVI стр., съ атласомъ изъ 23 табл. рис. въ листъ. Цѣна 5 руб. (распродано).
- № 2. Древности Геродотовой Скиѣи. Вып. 2-й. 1873. 90+СІХ стр., съ атласомъ изъ 23 табл. рис. въ листъ. Цѣна 7 р. 50 к. (распродано).
- № 3. Сибирскія древности. В. В. Радлова. Томъ I, вып. 1-й. 1888. IV+40+20 стр., съ картою 6 табл. и 22 рис. Цѣна 2 р. (распродано).
- № 4. Древности Сѣверо-Западнаго края. Т. I, вып. 1-й. Н. П. Авенариуса. 1890. 60 стр. съ картою, 7 табл. и 28 рис. Цѣна 2 р. (распродано).
- № 5. Сибирскія древности. В. В. Радлова. Т. I, в. 2-й. 1891. 40+32 стр., съ 8 табл. и 30 рис. Цѣна 2 р.
- № 6. Древности Южной Россіи. Керченская христіанская катакомба 491 года. Изслѣд. Ю. А. Кулаковскаго. 1891. 30 стр. съ 4 табл. и 4 рис. Цѣна 1 р. 25 к.
- № 7. Древности Южной Россіи. Описаніе нѣкоторыхъ древностей и монетъ, найд. въ Херсонесѣ въ 1888 и 1889 годахъ. В. К. Мальмберга и А. В. Орѣшникова. 1891. 46 стр. съ 4 табл. и 30 рис. Цѣна 1 р. 50 к.
- № 8. Древности Южной Россіи. Византійскій памятникъ, найд. въ Керчи въ 1891 году. Изслѣд. Г. Стржиговскаго и Н. В. Покровскаго. 1892. 37 стр. съ 5 табл. и 9 рис. Цѣна 2 р.
- № 9. Древности Южной Россіи. Греческія и латинскія надписи, найд. въ южной Россіи въ 1888—1891 годахъ. Съ объясн. В. В. Латышева. 1892. 64 стр. съ 1 табл. и 11 снимками. Цѣна 1 р. 50 к.
- № 10. Лядинскій и Томниковскій могильники Тамбовской губ. Изслѣд. В. Н. Ястребова. 1893. 64+32 стр. съ 15 табл. и 51 рис. Цѣна 2 р.
- № 11. Древности Юго-Западнаго края. Раскопки въ странѣ Древлянъ. В. В. Антоновича. 1893. 78 стр. съ 7 планами и 47 рис. Цѣна 2 р.
- № 12. Древности Южной Россіи. Раскопки Херсонеса. Изслѣд. А. Л. Бертъе-Делагарда. 1893. 64 стр. съ 7 табл. и 2 рис. Цѣна 2 р.
- № 13. Древности Южной Россіи. Курганъ Карагодеуашхъ. Изслѣд. А. С. Лаппо-Данилевскаго и В. К. Мальмберга. 1894. 192 стр., съ 9 табл. и 88 рис. Цѣна 2 р.
- № 14. Древности Сѣверо-Западнаго края. Т. I, вып. 2-й. Люцинскій могильникъ. 1893. 49+36 стр. съ 15 табл. и 36 рис. Цѣна 2 р.
- № 15. Сибирскія древности. В. В. Радлова. Т. I, вып. 3-й. 1894. 52+94 стр. съ 8 табл. и 59 рис. Цѣна 2 р.
- № 16. Древности Закаспійскаго края. Развалины Старога Мерва. В. А. Жуковскаго. 1894. 217 стр., съ 1 снимкомъ съ рукописи, 39 рис. и 8-ю табл. Цѣна 3 р.
- № 17. Древности Южной Россіи. Греческія и латинскія надписи, найд. въ южной Россіи въ 1892—1894 годахъ. Съ объясн. В. В. Латышева. 1895. 86 стр. съ 1 табл. и 24 снимками. Цѣна 1 р. 50 к.
- № 18. Курганы южнаго Приладожья. Н. Е. Бранденбурга. 1895. 156 стр. съ 14 табл. и 27 рис. Цѣна 2 р.
- № 19. Древности Южной Россіи. Двѣ Керченскія катакомбы съ фресками. Изслѣд. Ю. А. Кулаковскаго. 1896. 72 стр. съ 14 табл. и 14 рис. Цѣна 3 р.
- № 20. Курганы С.-Петербургской губ. въ раскопкахъ Л. К. Ивановскаго. Обработалъ для изданія А. А. Спицынъ. 1896. 124 стр. съ 19 табл., картою и 8 рис. Цѣна 2 р.

- № 21. Обсужденіе проекта стѣнной росписи Новгородскаго Софійскаго собора. 1897. 46 стр. съ 33 рис. Цѣна 1 р. 50 к.
- № 22. Серебряное сирійское блюдо, найденное въ Пермскомъ краѣ. Статьи Д. А. Хвольсона, Н. В. Покровскаго и Я. И. Смирнова. 1899. II+44 стр., съ табл. и 17 рис. Цѣна 1 р. 50 к.
- № 23. Древности Южной Россіи. Греческія и латинскія надписи, найд. въ южной Россіи въ 1895—1898 годахъ. Съ объясн. В. В. Латышева. 1899. 76 стр. съ 49 рис. Цѣна 1 р. 50 к.
- № 24. Древности Южной Россіи. Пантикапейскіе Ниобиды. Изслѣд. С. А. Жебелева. 1901. II+57 стр., съ 3 табл. и 69 рис. Цѣна 1 р. 50 к.
- № 25. Древности бассейновъ рѣкъ Оки и Камы. Въ обработкѣ А. А. Спицына. Вып. 1. 1901. 120 стр. съ 30 табл. и 26 рис. Цѣна 3 р.
- № 26. Древности Камской Чуди по коллекціи Теплоуховыхъ. Атласъ рисунковъ съ предисловіемъ А. А. Спицына. 1902. 70 стр. съ 40 табл. Цѣна 3 р.
- № 27. Сибирскія древности. В. В. Радлова. Т. 2, в. 1. 1902. 38 стр. съ 6 табл. и 11 рис. Цѣна 1 р. 50 к.
- № 28. Курганы Смоленской губерніи. В. И. Сизова. Вып. 1. 1902. 136 стр. съ 14 табл. и 101 рис. Цѣна 3 р.
- № 29. Гдовскіе курганы въ раскопкахъ В. Н. Глазова. Обработ. А. А. Спицынъ. 1903. 124 стр. съ 7 табл. и 168 рис. Цѣна 2 р.
- № 30. П. П. Покрышкинъ. Отчетъ о капитальномъ ремонтѣ Спасо-Нередицкой церкви въ 1903 и 1904 годахъ. 1906. 36 стр. съ 27 табл. и 13 рис. Цѣна 2 р.
- № 31. Евг. Придикъ. Мельгуновскій кладъ 1763 года. 1911, стр. 24, съ 5 табл. и 14 рис. Цѣна 1 р.
- № 32. С. А. Жебелевъ и В. К. Мальмбергъ. Три архаическихъ бронзы изъ Херсонской губерніи. 1907. 57 стр. съ 4 табл. и 30 рис. Цѣна 1 р. 50 к.
- № 33. Гератскій бронзовый котелокъ 559 года гиджры (1163 г. по Р. Х.) изъ собранія графа А. А. Бобринскаго. Описалъ Н. И. Веселовскій. 1910. 24 стр. съ 10 табл. и 9 рис. Цѣна 1 р. 50 коп.
- № 34. Доклады, читанныя на Лондонскомъ международномъ конгрессѣ историковъ въ мартѣ 1913 г. графомъ А. А. Бобринскимъ, Е. М. Придикомъ, М. И. Ростовцевымъ, Б. В. Фармаковскимъ и Э. Р. фонъ-Штерномъ. 1914. 120 стр., съ 58 табл. и 40 рис. Цѣна 10 руб.
- № 35. С. С. Лукьяновъ и Ю. П. Гриневицъ. Керченская кальпида 1906 года и поздняя краснофигурная живопись. 1915. 144 стр., съ 13-ю таблицами. Цѣна 5 р.

### III. Извѣстія Императорской Археологической Коммиссіи.

(Форматъ 8°).

Вып. 1—60 со множествомъ таблицъ и рисунковъ. 1901—1915. Цѣна вып. 5-го 1 р., вып. 13-го—2 р. 50 к., а остальныхъ по 1 р. 50 коп.—Прибавленія къ вып. 2, 3, 5, 6, 9, 10, 14, 16, 18, 19, 21, 22, 26, 27, 31, 32, 34, 37, 39, 42, 44, 48, 52, 56, 57 и 58 (археологич. хроника и библиографія, вып. 1—28). 1902—1915.—Прибавленіе къ вып. 54: Давидъ Г. Хогартъ. Юнія и Востокъ. Пер. съ англ. П. В. Латышева. 1914.—Цѣна по 50 коп. за выпускъ.

### IV. Отдѣльныя изданія.

- 1) П. И. Лерхъ. Археологическая поѣздка въ Туркестанскій край въ 1867 г. Спб. 1870. X+39 стр. 4° (распродано).
- 2) Н. П. Кондаковъ. Русскіе клады. Изслѣдованіе древностей великокняжескаго періода. Т. I. Спб. 1896. 213 стр. 4°, съ 20 табл. и 122 рис. Цѣна 10 р.
- 3) Мечети Самарканда. Вып. I: Гуръ-Емиръ.—Les mosquées de Samarcande. Fasc. I: Gour-Emir. Спб. 1905. fol. Цѣна 45 р.
- 4) Юліанъ Кулаковскій. Прошлое Тавриды. Краткій историческій очеркъ. Съ 3 картами, 7-ю рис. на табл. и 10-ю въ текстѣ. Изд. 2-е. Кіевъ. 1914. IV+156 стр. 8°. Цѣна 1 р.
- 5) А. А. Спицынъ. Археологическія развѣдки. Спб. 1908. 96 стр. 8° съ 110 рис. Цѣна 40 коп.
- 6) Восточное серебро. Атласъ древней серебряной и золотой посуды восточнаго происхожденія, найденной преимущественно въ предѣлахъ Россійской имперіи. Съ предисл. Я. И. Смирнова. Спб. 1909. fol. 18 стр., 2 карты и 130 табл. Цѣна 35 р.
- 7) В. В. Латышевъ. ПОНТИКА. Изборникъ научныхъ и критическихъ статей по исторіи, археологіи, географіи и эпиграфикѣ Скиѳіи, Кавказа и греческихъ колоній на побережьяхъ Чернаго моря. Съ 4 табл. Спб. 1909. XVI+430 стр. 8°. Цѣна 3 р.
- 8) А. А. Спицынъ. Археологическія раскопки. Спб. 1910. 125 стр. 8°, съ 154 рис. Цѣна 50 к.
- 9) М. И. Ростовцевъ. Античная декоративная живопись на Югѣ Россіи. Томъ I. Описаніе и изслѣдованіе памятниковъ. Спб. 1914. б. 4°, XVIII+537 стр.—Атласъ изъ 112 табл. fol. Спб. 1913. Цѣна съ атласомъ 45 р.

Изданія Императорской Археологической Коммиссіи продаются въ Петроградѣ, въ книжныхъ магазинахъ Эггерса и К° (Мойка, № 42) и К. Л. Риккера (Невскій просп., № 14). Тамъ-же можно получать изданную проф. Кондаковымъ «Опись памятниковъ древности въ нѣкоторыхъ храмахъ и монастыряхъ Грузіи». Спб. 1890. 180 стр. 8°, съ 82 рис. въ текстѣ. Цѣна 1 р. 50 к.