

N5 Hauptbahnhof SÜ • Poppelsdorf • Venusberg • Ippendorf • Röttgen • Ückesdorf • Ippendorf • Poppelsdorf • Hauptbahnhof SÜ

Nachtbus - Linie





































Haltestellen	Fahrzeit/ min.
Hauptbahnhof SÜ A1	0
Poppelsdorfer Allee D	1
Beethovenstraße	2
Beringstraße	3
Am Botanischen Garten	4
Poppelsdorfer Platz A	5
Clemens-August-Platz	6
Im Wingert	6
Marienhospital	7
Friedrichsruh	8
Casselsruhe	10
Uniklinikum Nord A	11
Sertürnerstraße	11
Haus Venusberg	12
Jugendherberge	13
Saalestraße	14
Haager Weg	15
Gierolstraße	16
Wasserturmstraße	17
Im Uckerfeld	18
Ippendorfer Allee	19
Alte Schule	20
Buchholzstraße B	21
Katzenloch	22
Röttgen Abzweig	23
Hobsweg	24
Kurfürstenplatz	25
Schloßplatz	26
Merler Allee	27
Röttgen Schleife	27
Merler Allee	28
Schloßplatz	29
Kurfürstenplatz	30
Hobsweg	30
Ückesdorf Gymnasium	32
Ückesdorf Mitte	34
Ückesdorf Gymnasium	35
Röttgen Abzweig	37
Katzenloch	38
Buchholzstraße A	39
Alte Schule	39
Ippendorfer Allee	40
Kreuzberg	41
Am Mühlenberg	42
Melbbad	43
Clemens-August-Platz	43
Poppelsdorfer Platz B	44
Am Botanischen Garten	45
Beringstraße	46
Beethovenstraße	46
Colmantstraße/Hbf SÜ K	48
Hauptbahnhof SÜ C1	50

= Richtungshaltestelle
 = barrierefreie Haltestelle
 = barrierefreie Haltestelle in einer Fahrtrichtung

N5



Nachtbus - Linie

Haltestellen	T	T	T*	N	N
Hauptbahnhof  A1 ab	0.35	1.35	2.35	3.35	4.35
Poppelsdorfer Allee D 	0.36	1.36	2.36	3.36	4.36
Beethovenstraße 	0.37	1.37	2.37	3.37	4.37
Beringstraße	0.38	1.38	2.38	3.38	4.38
Am Botanischen Garten 	0.39	1.39	2.39	3.39	4.39
Poppelsdorfer Platz A 	0.40	1.40	2.40	3.40	4.40
Clemens-August-Platz 	0.41	1.41	2.41	3.41	4.41
Im Wingert 	0.41	1.41	2.41	3.41	4.41
Marienhospital 	0.42	1.42	2.42	3.42	4.42
Friedrichsruh	0.43	1.43	2.43	3.43	4.43
Casselsruhe	0.45	1.45	2.45	3.45	4.45
Uniklinikum Nord A 	0.46	1.46	2.46	3.46	4.46
Sertürnerstraße	0.46	1.46	2.46	3.46	4.46
Haus Venusberg	0.47	1.47	2.47	3.47	4.47
Jugendherberge	0.48	1.48	2.48	3.48	4.48
Saalestraße 	0.49	1.49	2.49	3.49	4.49
Haager Weg	0.50	1.50	2.50	3.50	4.50
Gierolstraße	0.51	1.51	2.51	3.51	4.51
Wasserturmstraße	0.52	1.52	2.52	3.52	4.52
Im Uckerfeld 	0.53	1.53	2.53	3.53	4.53
Ippendorfer Allee	0.54	1.54	2.54	3.54	4.54
Alte Schule 	0.55	1.55	2.55	3.55	4.55
Buchholzstraße B 	0.56	1.56	2.56	3.56	4.56
Katzenloch	0.57	1.57	2.57	3.57	4.57
Röttgen Abzweig 	0.58	1.58	2.58	3.58	4.58
Hobsweg 	0.59	1.59	2.59	3.59	4.59
Kurfürstenplatz 	1.00	2.00	3.00	4.00	5.00
Schloßplatz 	1.01	2.01	3.01	4.01	5.01
Merler Allee	1.02	2.02	3.02	4.02	5.02
Röttgen Schleife	1.02	2.02	3.02	4.02	5.02
Merler Allee	1.03	2.03	3.03	4.03	5.03
Schloßplatz 	1.04	2.04	3.04	4.04	5.04
Kurfürstenplatz 	1.05	2.05	3.05	4.05	5.05
Hobsweg 	1.05	2.05	3.05	4.05	5.05
Ückesdorf Gymnasium	1.07	2.07	3.07	4.07	5.07
Ückesdorf Mitte 	1.09	2.09	3.09	4.09	5.09
Ückesdorf Gymnasium	1.10	2.10	3.10 *	4.10	5.10
Röttgen Abzweig 	1.12	2.12	3.12 *	4.12	5.12
Katzenloch	1.13	2.13	3.13 *	4.13	5.13
Buchholzstraße A 	1.14	2.14	3.14 *	4.14	5.14
Alte Schule 	1.14	2.14	3.14 *	4.14	5.14
Ippendorfer Allee 	1.15	2.15	3.15 *	4.15	5.15
Kreuzberg 	1.16	2.16	3.16 *	4.16	5.16
Am Mühlberg	1.17	2.17	3.17 *	4.17	5.17
Melbbad 	1.18	2.18	3.18 *	4.18	5.18
Clemens-August-Platz 	1.18	2.18	3.18 *	4.18	5.18
Poppelsdorfer Platz B 	1.19	2.19	3.19 *	4.19	5.19
Am Botanischen Garten 	1.20	2.20	3.20 *	4.20	5.20
Beringstraße	1.21	2.21	3.21 *	4.21	5.21
Beethovenstraße	1.21	2.21	3.21 *	4.21	5.21
Colmantstraße/Hbf  K 	1.23	2.23	3.23 *	4.23	5.23
Hauptbahnhof  C1 	1.25	2.25	3.25 *	4.25	5.25

* = wird nur in den Nächten Fr/Sa, Sa/So sowie auf Feiertage bedient

T = verkehrt täglich

N = verkehrt in den Nächten: Fr/Sa, Sa/So, sowie auf Feiertage

 = barrierefreie Haltestelle

Am 24.12. und 31.12. sowie an Rosenmontag Verkehr nach besonderer Bekanntmachung.