



Hauptbahnhof • Hochkreuz • Bad Godesberg Mitte • Pennenfeld • Lannesdorf • Mehlem • Rüngsdorf • Bad Godesberg Mitte • Hochkreuz • Hauptbahnhof



Nachtbus - Linie



Haltestellen	Fahrzeit/min.
Hauptbahnhof B1	0
Heussallee/Museumsmeile D	5
Ollenhauerstraße	7
Olof-Palme-Allee	8
Max-Löbner-Straße/Friesdorf	9
Hochkreuz F	10
Bonner Straße	12
Koblenzer Straße G	14
Löbestraße J	16
Stadthalle B	17
Theodor-Heuss-Straße B	17
Hans-Böckler-Allee	18
Johanneskirche	19
Albertus-Magnus-Straße	21
Im Apfelgarten	21
Lannesdorf Mitte	23
Ellesdorfer Straße	24
Antoniterstraße	25
Langenbergsweg	26
Mehlem Kapelle	27
Hagenstraße	27
Oberaustraße	28
Gunterstraße	29
Mehlem Ort	30
Drehholzstraße	31
Brunhildstraße	32
Mehlem Bahnhof A	33
Deichmanns Aue	34
Tannenallee / KfW Bankengruppe	34
Wendelstadttallee	35
Gutenbergallee	35
Römerplatz	36
Erlöserkirche	37
Bad Godesb. Bf/Rheinallee C2	39
Moltkestraße E	40
Bonner Straße	42
Hochkreuz G	43
Max-Löbner-Straße/Friesdorf	44
Olof-Palme-Allee	45
Ollenhauerstraße	46
Heussallee/Museumsmeile C	48
Hauptbahnhof D1	53

= Richtungshaltestelle
 = barrierefreie Haltestelle

Konzeption und Gestaltung


























Stadtwerke Bonn Verkehrs-GmbH
 Stand: Dezember 2022

Kartengrundlage: Amtlicher Stadtplan der Stadt Bonn (Maßstab: 1:12.500)


N7



Nachtbus - Linie

Haltestellen	T	T	T*	N	N
Hauptbahnhof  B1 ab	0.35	1.35	2.35	3.35	4.35
Heussallee/Museumsmeile D	0.40	1.40	2.40	3.40	4.40
Ollenhauerstraße 	0.42	1.42	2.42	3.42	4.42
Olof-Palme-Allee	0.43	1.43	2.43	3.43	4.43
Max-Löbner-Straße/Friesdorf	0.44	1.44	2.44	3.44	4.44
Hochkreuz F	0.45	1.45	2.45	3.45	4.45
Bonner Straße 	0.47	1.47	2.47	3.47	4.47
Koblenzer Straße G 	0.49	1.49	2.49	3.49	4.49
Löbestraße J 	0.51	1.51	2.51	3.51	4.51
Stadthalle B 	0.52	1.52	2.52	3.52	4.52
Theodor-Heuss-Straße B 	0.52	1.52	2.52	3.52	4.52
Hans-Böckler-Allee	0.53	1.53	2.53	3.53	4.53
Johanneskirche 	0.54	1.54	2.54	3.54	4.54
Albertus-Magnus-Straße 	0.56	1.56	2.56	3.56	4.56
Im Apfelgarten	0.56	1.56	2.56	3.56	4.56
Lannesdorf Mitte 	0.58	1.58	2.58	3.58	4.58
Ellesdorfer Straße	0.59	1.59	2.59	3.59	4.59
Antoniterstraße 	1.00	2.00	3.00	4.00	5.00
Langenbergsweg	1.01	2.01	3.01	4.01	5.01
Mehlem Kapelle	1.02	2.02	3.02	4.02	5.02
Hagenstraße	1.02	2.02	3.02	4.02	5.02
Oberaustraße	1.03	2.03	3.03	4.03	5.03
Gunterstraße 	1.04	2.04	3.04	4.04	5.04
Mehlem Ort 	1.05	2.05	3.05	4.05	5.05
Drehholzstraße 	1.06	2.06	3.06	4.06	5.06
Brunhildstraße 	1.07	2.07	3.07	4.07	5.07
Mehlem Bahnhof A 	1.08	2.08	3.08	4.08	5.08
Deichmanns Aue	1.09	2.09	3.09	4.09	5.09
Tannenallee/KfW Bankengruppe	1.09	2.09	3.09	4.09	5.09
Wendelstadtallee	1.10	2.10	3.10	4.10	5.10
Gutenbergallee 	1.10	2.10	3.10	4.10	5.10
Römerplatz 	1.11	2.11	3.11	4.11	5.11
Erlöserkirche 	1.12	2.12	3.12	4.12	5.12
Bad Godesberg Bf/Rheinallee C2	1.14	2.14	3.14	4.14	5.14
Moltkestraße E 	1.15	2.15	3.15 *	4.15	5.15
Bonner Straße 	1.17	2.17	3.17 *	4.17	5.17
Hochkreuz G	1.18	2.18	3.18 *	4.18	5.18
Max-Löbner-Straße/Friesdorf	1.19	2.19	3.19 *	4.19	5.19
Olof-Palme-Allee	1.20	2.20	3.20 *	4.20	5.20
Ollenhauerstraße 	1.21	2.21	3.21 *	4.21	5.21
Heussallee/Museumsmeile C	1.23	2.23	3.23 *	4.23	5.23
Hauptbahnhof  D1 an	1.28	2.28	3.28 *	4.28	5.28

* = wird nur in den Nächten Fr/Sa, Sa/So sowie auf Feiertage bedient

T = verkehrt täglich
 N = verkehrt in den Nächten: Fr/Sa,
 Sa/So, sowie auf Feiertage
 = barrierefreie Haltestelle

Am 24.12. und 31.12. sowie an
 Rosenmontag Verkehr nach
 besonderer Bekanntmachung.