



Miljøministeriet
Miljøstyrelsen

Natura 2000-basisanalyse 2022-2027

Revideret udgave

Dueodde

Natura 2000-område nr. 188

Habitatområde H164

November 2021

Udgiver: Miljøstyrelsen

Redaktion:
Miljøstyrelsen Storstrøm

Forsidefoto:
Klitnaturen ved Dueodde
Fotograf: Dikke Dalkvist

ISBN: 978-87-7038-925-9

Baggrundskort: © Styrelsen for Dataforsyning og Effektivisering

Indhold

1. Natura 2000-basisanalyse (planperiode 2022-2027)	4
1.1 Basisanalysens indhold	4
1.2 Natura 2000-planprocessen	5
1.3 Udpegningsgrundlag	5
1.4 Naturlandskabsystem	5
1.5 Datagrundlaget	7
1.6 Foreløbig vurdering af områdets trusler	8
2. Dueodde	9
2.1 Områdebeskrivelse	9
2.2 Udpegningsgrundlag for Natura 2000-området	10
2.3 Opsummering	10
3. Områdets naturtyper	12
3.1 Områdets terrestriske natur	12
3.1.1 Lysåbne terrestriske naturtyper	13
3.1.2 Skovnaturtyper	22
3.2 Områdets vandløbsnatur	30
4. Indsatser i området	31
4.1 Indsatser i vandplaner	32
5. Litteratur	33
5.1 Anvendte EU-direktiver, love og bekendtgørelser	33
5.2 Anvendt faglitteratur	33
6. Bilag 1	36

1. Natura 2000-basisanalyse (planperiode 2022-2027)

EU's Natura 2000-direktiver (fuglebeskyttelsesdirektivet og habitatdirektivet) forpligter Danmark til at gøre den nødvendige indsats for at sikre eller genoprette en række sjældne, truede eller karakteristiske naturtyper og arter af europæisk betydning.

Danmark har valgt at gøre dette ved en systematisk og tilbagevendende Natura 2000-planlægning, der på grundlag af direktivforpligtelsen og den nationale naturovervågning for 6-årige planperioder (dog 12-årige for skovbevoksede fredsskovpligtige arealer) prioriterer den krævede indsats. Planperioden 2022-27 dækker også de fredsskovpligtige arealer. På det akvatiske område bygger indsatsen i vid udstrækning på den, der fremgår af vandområdeplanerne, som har til formål at forbedre vandmiljøet i retning af god økologisk tilstand. Dette vil samtidig tilvejebringe forbedringer i vandkvaliteten og fysiske forhold i vandløb (fx fjernelse af spærringer), som er nødvendig for at opnå god naturtilstand for de vandområder, der også er udpeget som Natura 2000-områder.

Natura 2000-planlægningen sker efter reglerne i miljømålsloven og skovloven med tilhørende bekendtgørelser. En Natura 2000-plan består af mål for naturtilstanden i Natura 2000-området og et indsatsprogram. Indsatsprogrammet for det enkelte Natura 2000-område udarbejdes på baggrund af en basisanalyse og foreliggende overvågningsdata.

Basisanalysen, som præsenterer datagrundlaget, skal indeholde følgende elementer:

- Kortlægning af habitatnaturtyper og levesteder for arter, som områderne er udpeget for.
- Vurdering af tilstand og foreløbig vurdering af trusler.
- Et resumé, som på kortbilag angiver beliggenheden af de kortlagte arealer og tilstanden.

Der er udpeget 269 habitatområder og 124 fuglebeskyttelsesområder i Danmark.

Fuglebeskyttelses- og habitatområder kan være sammenfaldende eller ligge i umiddelbar tilknytning til hinanden, hvorfor der i alt er 257 Natura 2000-områder i Danmark.

1.1 Basisanalysens indhold

Basisanalysen er grundlaget for målfastsættelse og indsatsprogram i Natura 2000-planen for de enkelte, udpegede Natura 2000-områder. Basisanalysen fokuserer på Natura 2000-forpligtelser og dermed på de arter og naturtyper, som området er udpeget for at beskytte.

Basisanalysen er udarbejdet på grundlag af de nationalt indsamlede og kvalitetssikrede data, der indhentes gennem det nationale overvågningsprogram for vand og natur - NOVANA. Data er offentligt tilgængelige på Danmarks Miljøportal. Miljøstyrelsen har i årene 2016-19 gennemført en fornyet kortlægning af de enkelte habitatnaturtyper og visse arters levesteder, og data herfra udgør sammen med andre data fra NOVANA-overvågningen omdrejningspunktet for basisanalysen.

Natura 2000-planlægningen 2022-27 vedrører både de arealer, der er omfattet af miljømålsloven og de arealer, der er omfattet af skovloven.

Basisanalysen, som er udarbejdet inden afslutning af anden planperiode for Natura 2000-planen (2016-2021), vil for hvert område indeholde en status for indsatser i første planperiode (2010-2015) og den del af anden planperiode (2016-2021), der er gået. Status bygger primært på tilgængelig viden om tilsagn om tilskud efter landdistriktsstøtteordningerne og godkendte EU-projekter (LIFE).

1.2 Natura 2000-planprocessen

Planprocessen for de statslige Natura 2000-planer er fastsat i miljømålsloven og i bekendtgørelse om Natura 2000-skovplanlægning.

Natura 2000-planen udarbejdes efter forudgående drøftelse med de berørte statslige, kommunale og regionale myndigheder og med inddragelse af nationalparkbestyrelser, foreninger, organisationer og lodsejere, som har en væsentlig interesse i planen. De tværgående, overordnede drøftelser foregår på nationalt niveau. På regionalt niveau præsenterer Miljøstyrelsen de relevante basisanalyser, og et muligt planindhold drøftes. Basisanalyserne offentliggøres senest samtidig med, at drøftelser med de berørte interessenter indledes.

Forslag til Natura 2000-planer for 2022-2027 skal offentliggøres senest 1 år efter offentliggørelsen af basisanalyserne. Planforslagene sendes herefter i mindst 12 ugers offentlig høring, hvorefter de endelige planer udgives. Der gælder særlige høringsregler, hvis det offentliggjorte planforslag ændres væsentligt.

1.3 Udpegningsgrundlag

For hvert Natura 2000-område findes et udpegningsgrundlag, der ud fra de af EU fastsatte regler rummer væsentlige forekomster af arter og naturtyper, der er omfattet af naturdirektiverne. For disse dyr, fugle, planter og naturtyper er der inden for de udpegede Natura 2000-områder en særlig forpligtelse. Det er de arter og naturtyper, der er på områdernes udpegningsgrundlag, som behandles i denne basisanalyse. Indsatsen for Natura 2000-områdets udpegede naturtyper og arter vil dog i mange tilfælde betyde, at forholdene også forbedres for en lang række både almindelige, sjældne og rødlistede arter, der findes inden for området, men som ikke er grundlag for områdets udpegningsgrundlag som Natura 2000-område.

Naturen er dynamisk, og nogle arter og naturtyper indvandrer til nye områder, mens andre af naturlige grunde forsvinder fra områder, hvor de tidligere var kendt. Endvidere forbedres vidensgrundlaget om arternes og naturtypernes forekomst inden for områderne yderligere i forbindelse med systematisk kortlægning, overvågning og andre undersøgelser. Derfor opdateres udpegningsgrundlaget for de enkelte Natura 2000-områder med mellemrum. Dette vil typisk ske hvert 6. år forud for udarbejdelse af nye statslige Natura 2000-basisanalyser og Natura 2000-planer. Miljøstyrelsen har i 2019 haft opdateret udpegningsgrundlag for såvel fuglebeskyttelsesområderne som habitatområderne i offentlig høring.

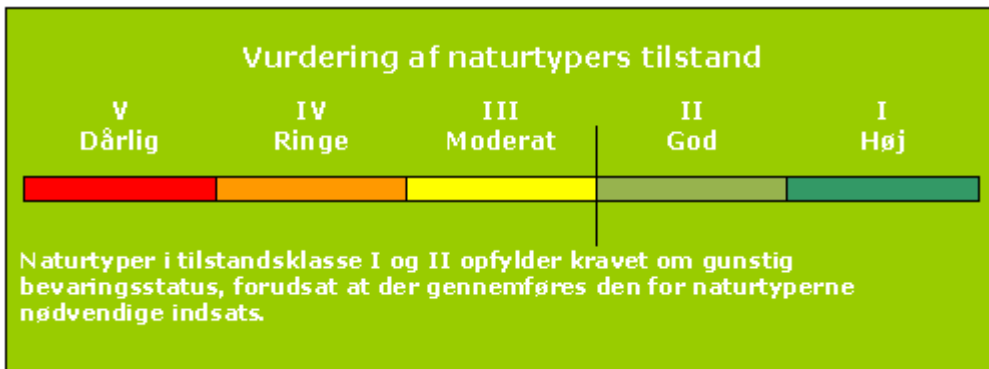
Basisanalyserne er udarbejdet på baggrund af det opdaterede udpegningsgrundlag. Udpegningsgrundlaget er opdateret i perioden 2018-2021. Opdateringen er sket på baggrund af dokumenteret og kvalitetssikret data indsamlet i det nationale overvågningsprogram NOVANA. Det opdaterede udpegningsgrundlag består af de arter, fugle og naturtyper, der findes i væsentlig forekomst i området. I forbindelse med opdateringen er en række arter, fugle og naturtyper hhv. tilføjet og udtaget fra udpegningsgrundlaget. I forhold til ændringer i udpegningsgrundlaget skal de ny tilføjede arter, fugle og naturtyper beskyttes. De arter, fugle og naturtyper, der udtages, skal også beskyttes, indtil EU-Kommissionen har accepteret det opdaterede udpegningsgrundlag. Det vil sige, at det nuværende udpegningsgrundlag både indeholder de naturtyper, arter og fugle, der forventes udtaget fra udpegningsgrundlaget og dem, der er tilføjet.

1.4 Naturlilstandssystem

Overvågningen og kortlægningen af naturtyperne og levesteder for arter viser, at mange af disse i forskelligt omfang bliver påvirket af en række faktorer, som kan have betydning for naturtypernes og levestedernes tilstand og indhold af dyre- og plantearter.

Vurdering af de fleste naturtypers naturtilstand bygger på et system, der inddeler forekomster af Habitatdirektivets naturtyper i 5 tilstandsklasser, hvor I (høj) er bedst og V (dårlig) er værst. Tilstandssystemet er nærmere beskrevet i DCE Aarhus Universitets faglige rapport "Vurdering af naturtilstand", der indgår i Bekendtgørelse om klassificering og fastsættelse af mål for naturtilstanden i internationale naturbeskyttelsesområder. Som led i beregningen af tilstanden beregnes både et artsindeks, baseret på indholdet af plantearter i en cirkel med radius på 5 m, og et strukturindeks, der i de lysåbne naturtyper er baseret på vegetationshøjden, opvækst af vedplanter, forekomst af drængrøfter m.m. Artsindeks for søer er beregnet ud fra alle fundne arter i både rørsump og sø.

Struktur- og artsindeks for den enkelte naturtype vægtes sammen til naturtypens tilstandsklasse på arealet. Et højt strukturindeks kombineret med et lavt artsindeks viser, at naturarealet har forudsætninger for et højt naturindhold, men at artspotentialet endnu ikke er til stede. Et højt artsindeks kombineret med et lavt strukturindeks kan anvendes som et redskab til at lokalisere artsrige forekomster med højt artspotentiale (eller potentiale for høj naturtilstand, men med stort behov for pleje eller anden indsats).



Tilstandsklasser for naturtyper

Kortlægningen af de lysåbne naturtyper og levestederne i habitatområderne gentages med 6 års mellemrum. Skovnaturtyper med fredskovspligt kortlægges med 12 års mellemrum. Kortlægningen af de små søer er foregået løbende siden 2007. Der er således gennemført tre kortlægninger af de fleste terrestriske, lysåbne naturtyper og to kortlægninger af skovnaturtyperne.

Natura 2000-områdernes lysåbne, terrestriske naturtyper blev første gang systematisk kortlagt i 2004-06. Her blev 23 lysåbne naturtyper kortlagt. De 10 skovnaturtyper blev kortlagt første gang i 2005-12. I 2010-12 blev de 23 lysåbne naturtyper genkortlagt. Yderligere 10 lysåbne terrestriske naturtyper blev inddraget i kortlægningen. De 10 skovnaturtyper og alle 34 lysåbne naturtyper er genkortlagt i perioden 2016-19. I 2018 blev Natura 2000-områdernes områdegrænser justeret, og der blev udpeget en række nye områder. I 2019 blev der gennemført en første kortlægning af de nye arealer.

Den nye kortlægning af de lysåbne naturtyper og skovnaturtyperne er mere detaljeret og giver dermed et mere finmasket billede af områdets habitatnatur. En sammenligning af resultaterne fra kortlægningerne kan derfor vise udsving, både i antallet af naturtyper, deres arealer og deres tilstand, som er et resultat af denne større detaljeringsgrad samt mindre metodemæssige ændringer i kortlægningen. For hvert Natura 2000-område er udsving i kortlagt naturareal og beregnet naturtilstand vist og kommenteret. Det er vigtigt at være opmærksom på, at kortlægningen er et øjebliksbillede, og kan være påvirket af fx årstidsvariation som den meget tørre sommer i 2018, og at ændringer i fx hydrologiske forhold eller tilgroning kan have betydning for hvilke arter, der registreres i området. Naturen er langsom og stabile forbedringer af tilstanden kan tage lang tid, fx er plejkrævende naturtyper afhængig af vedvarende pleje.

Lige som for de lysåbne habitatnaturtyper og de mindre søer er der udviklet systemer for at kunne beregne tilstanden af levesteder for en række arter. Det drejer sig om arterne klokkefrø, stor vandsalamander og eremit samt 16 arter af ynglefugle.

Systemet inddeler arternes levested i 5 tilstandsklasser, som beskrevet under naturtypernes tilstandssystem. Beregningen af tilstanden er baseret på en række nøglefaktorer, der er specielt vigtige for, at levestederne kan fungere optimalt for de pågældende arter. Se de tekniske anvisninger til kortlægning af levesteder for klokkefrø, stor vandsalamander, eremit og ynglefugle.

For arter og naturtyper uden et bekendtgørelsesfastsat naturtilstandssystem vil udviklingen i naturtilstanden blive beskrevet på grundlag af betydende naturparametre. Det kan fx være parametre som bestandstal, udbredelse og forekomst af sårbare arter, store træer, eutrofiering eller tilsvarende, hvor der er indsamlet ensartede landsdækkende data. Miljøstyrelsen vurderer på den baggrund, om der er tale om fremgang, tilbagegang eller stabil tilstand. En stabil tilstand eller fremgang anses for at være i overensstemmelse med direktivforpligtigelsen om at sikre eller genoprette en række sjældne, truede eller karakteristiske naturtyper og arter af europæisk betydning.

1.5 Datagrundlaget

I hver enkelt basisanalyse præsenteres aktuelle overvågningsdata for naturtyper og arter, der er medtaget på det pågældende Natura 2000-områdes udpegningsgrundlag. Naturtyper, arter og/eller fugle, der forventes udtaget fra udpegningsgrundlaget, er ikke behandlet i basisanalysen.

Data, der anvendes og præsenteres i basisanalyserne, er ensartede, kvalitetssikrede og landsdækkende data, der er offentligt tilgængelige. Det vil i helt overvejende grad dreje sig om data indsamlet og kvalitetssikret i forbindelse med gennemførelse af det statslige overvågningsprogram - NOVANA. Den konkrete, praktiske gennemførelse af overvågningen og efterfølgende databehandling for de enkelte arter og naturtyper er beskrevet i de tekniske anvisninger, som kan findes på DCE Aarhus Universitets hjemmeside og for arternes vedkommende i de årlige NOVANA-rapporter.

De fleste data stammer fra den terrestriske del af overvågningsprogrammet, men derudover inddrages data indsamlet i de øvrige NOVANA delprogrammer, fx kortlægning og tilstandsvurderinger i søer, kortlægning af marine naturtyper og vandløb samt artsdata fra de akvatiske overvågningsprogrammer i NOVANA fx data til belysning af forekomst af lampretter, fisk, insekter og havpattedyr.

Naturtype- og artsdata, der anvendes i basisanalyserne, kan findes på Miljøministeriets [MiljøGIS](#) og i [Danmarks Naturdata](#).

Overvågning og kortlægning af naturtyper, arter og fugle er i NOVANA-programmet foretaget gennem hele overvågningsperioden, og er gennemført på forskellige tidspunkter og med forskellige intervaller.

Grænserne for en hel række terrestriske Natura 2000-områder er justeret i 2018. For at kunne præsentere en fuldt dækkende kortlægning af også de nye arealer (ca. 31.000 ha) er der gennemført en supplerende kortlægning af naturtyperne, levesteder for arter og fugle samt overvågning af ynglefugle i de nye områder og udvidelserne i 2019.

Der findes andre data om naturen i Natura 2000-områderne. Disse er dog ikke tilstrækkeligt ensartede og landsdækkende til, at Miljøstyrelsen har inddraget dem i de statslige basisanalyser,

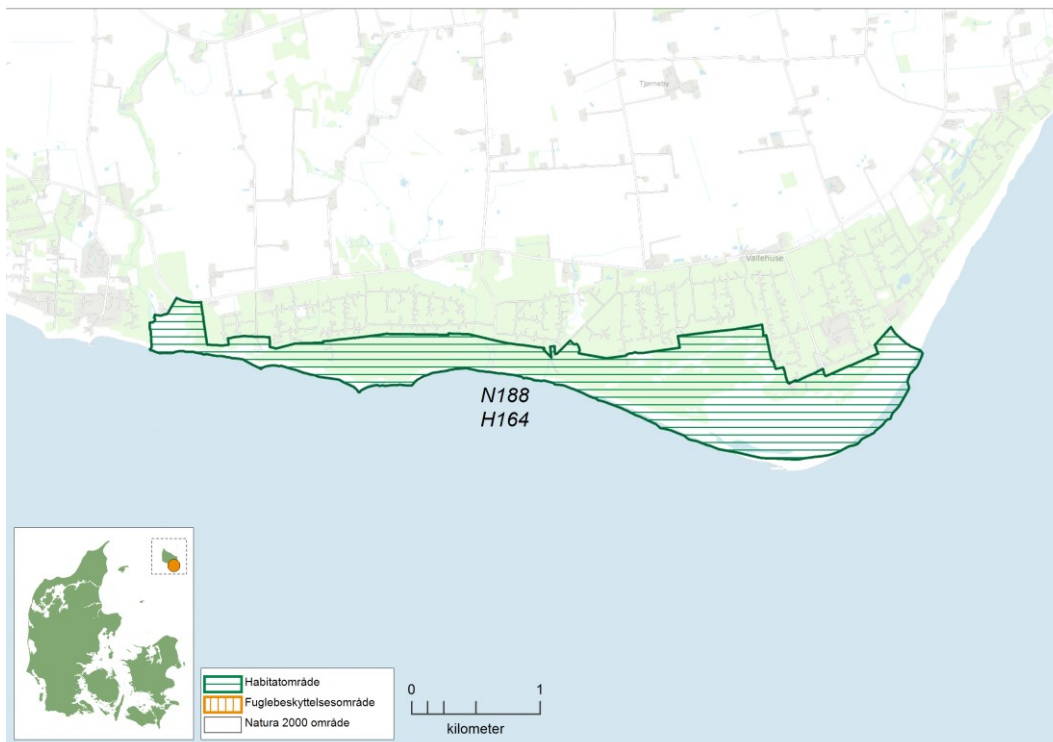
som blandt andet skal danne grundlag for en national prioritering af indsatsen i 3. planperiode (2022-2027). Mange af disse data vil med fordel kunne indgå i senere faser af planlægningen, ikke mindst i forbindelse med fastsættelse af konkrete forvaltningstiltag.

1.6 Foreløbig vurdering af områdets trusler

Basisanalysen indeholder en foreløbig vurdering af de trusler, der kan forvaltes på i det enkelte område og for hver enkelt art/naturtype. Der er andre og typisk mere diffuse forhold, som kan have en negativ betydning for naturtilstanden. Disse forhold bliver i NOVANA-programmet overvåget indirekte via forekomsten af plantearter, der er sårbare, henholdsvis robuste, over for næringsstoffer, udtørring, jordbrugsmæssig drift eller klimaændring. Tilsvarende kan prædation kun undtagelsesvist måles direkte.

Vurdering af betydningen af forstyrrelser af arter bygger i udgangspunktet på de vurderinger, som DCE Aarhus Universitet udarbejdede, da forstyrrelser og behov for justeringer af vildtreservaternes geografiske afgrænsning og adgangforhold blev vurderet i 2013.

2. Dueodde



Kortet viser afgrænsning af Natura 2000-område nr. 188. Natura 2000-området består af habitatområde H164.

2.1 Områdebeskrivelse

Natura 2000-område nr. 188, Dueodde, består udelukkende af habitatområde H164. Området er på 264 ha og er privatejet med undtagelse af 8,5 offentligt ejede arealer. Området er afgrænset som vist på kortet. Området ligger i Bornholms Regionskommune og inden for vandområdedistrikt Bornholm.

Området dækker det sydøstligste hjørne af Bornholm og er kendetegnet ved store mængder fint flyvesand og med en for Østdanmark usædvanligt veludviklet klitnatur. Natura 2000-området er således særligt udpeget for en række af habitatdirektivets klitnaturtyper som hvid klit, klithede, skovklit og klitlavning. Nogle af klitlavningerne indeholder arealer med den sjældne naturtype tørvelavning, hvor der gror meget nøjsomme plantearter. Der findes ganske lidt areal med tørvelavning i Danmark, og en betydelig del af det samlede kortlagte areal med denne naturtype findes på Dueodde i dette Natura 2000-område.

Store dele af området omkring Dueodde blev tidligere tilplantet for at hindre sandflugt. For at bevare de resterende lysåbne arealer blev ikke-tilplantede arealer fredet i 1937. Senere kom yderligere fredninger til for at bevare naturhistoriske værdier, og hele Natura 2000-området er således i dag dækket af fredninger.



Klitlandskab med klitlavninger på Dueodde. Foto: Birgit Lind.

2.2 Udpegningsgrundlag for Natura 2000-området

Hvert Natura 2000-område er udpeget for at beskytte bestemte arter og/eller naturtyper, der er sjældne, truede eller karakteristiske for EU-landene. Disse udgør områdets udpegningsgrundlag. Nedenfor ses de naturtyper og/eller arter, der udgør dette Natura 2000-områdes udpegningsgrundlag. Udpegningsgrundlaget indeholder både de arter, naturtyper og fugle, der forventes udtaget fra udpegningsgrundlaget og dem, der er tilføjet, jf. processen med opdatering af udpegningsgrundlaget gennemført i perioden 2018-2021.

Udpegningsgrundlaget er opdelt efter de habitat- og/eller fuglebeskyttelsesområder, som Natura 2000-området består af. Hver habitatnaturtype og -art har en talkode, der er angivet i parentes (jf. habitatdirektivets bilag 1 og 2). Derudover er det angivet med *, om der er tale om en prioriteret naturtype jf. [habitatdirektivet](#). For fuglearterne er det angivet, hvorvidt der er tale om ynglefugle (Y) eller trækfugle (T).

Udpegningsgrundlag for Habitatområde nr. 164		
Naturtyper:	Forklit (2110)	Hvid klit (2120)
	Grå/grøn klit* (2130)	Klithede* (2140)
	Skovklit (2180)	Klitlavning (2190)
	Vandløb (3260)	Tørvelavning (7150)
	Elle- og askeskov* (91E0)	

Tabellen viser naturtyper og/eller arter på udpegningsgrundlag for Natura 2000-området. Tal i parentes henviser til de talkoder, som benyttes for naturtyper og arter fra habitatdirektivets bilag 1 og 2. * angiver, at der er tale om en prioriteret naturtype jf. [habitatdirektivet](#).

2.3 Opsummering

Natura 2000-område nr. 188, Dueodde, omfatter habitatområde H164, der er særligt udpeget for at beskytte klitnaturtyper og den sjældne habitatnaturtype 7150. En ikke ubetydelig del af det samlede kortlagte areal i Danmark med tørvelavning findes på Dueodde. Der har siden kortlægningen i 2010-2012 foregået en rydning af en del af fyrrebeplantningen i Natura 2000-området, der har bevirket, at arealet med naturtyperne grå/grøn klit og klithede er udvidet med henholdsvis 23% og 40%. De nye arealer med disse forekomster er dog i moderat til ringe tilstand. Der er generelt problemer med tilgroning med vedplanter og forekomst af invasive arter på de lysåbne, terrestriske

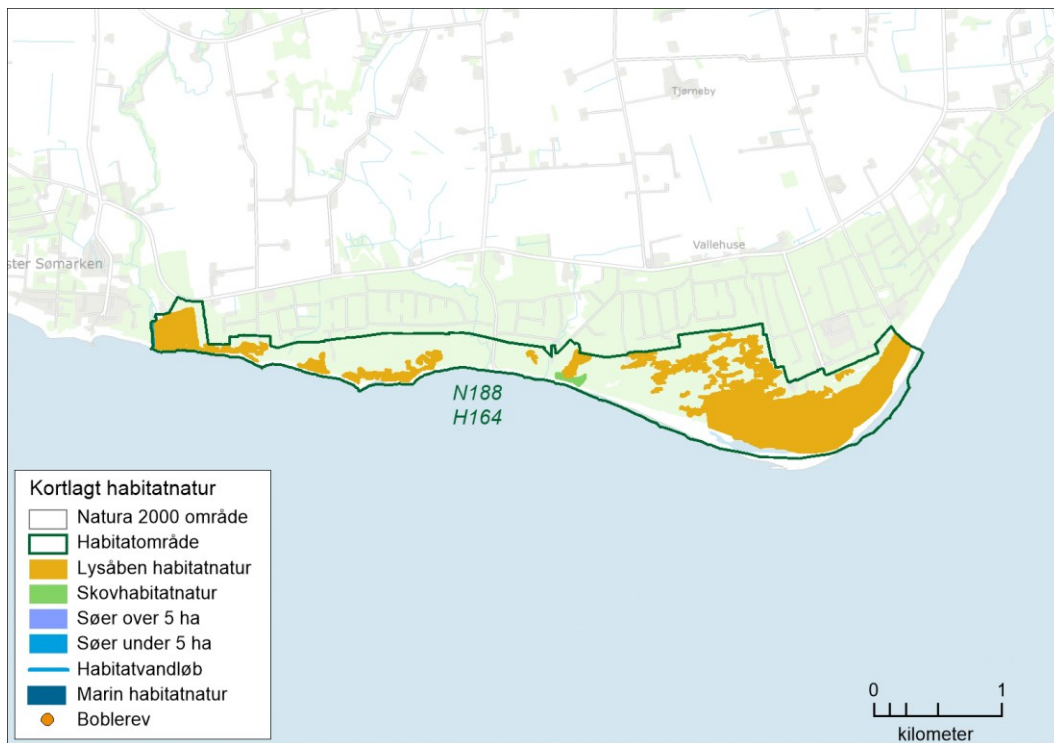
naturtyper.

Der findes to skovnaturtyper i Natura 2000-området, skovklit og elle- og askeskov. Opfattelsen af skovklit i dette område har ændret sig siden den første skovkortlægning, idet tidligere skovklit-kortlagte arealer er domineret af skovfyr, hvor der stadig er tale om de oprindeligt plantede individer. Elle- og askeskov langs mindre vandløb, der går gennem området og ud til kysten, er ikke medtaget ved seneste kortlægning.

Indsatsen i området har primært koncentreret sig om at fjerne fyrrebeplantning og bekæmpe invasive arter.

3. Områdets naturtyper

Natura 2000-områdets indhold af habitatnaturtyper fremgår af områdets udpegningsgrundlag, der kan ses i afsnit 2.2. I "Danske Naturtyper i det europæiske Natura 2000-netværk" og i DCE Aarhus Universitets NOVANA-rapporter findes en beskrivelse af de enkelte naturtyper og nogle af deres typiske arter.



Oversigtskort over Natura 2000-området. På kortet vises områdets kortlagte habitatnaturtyper.

I figuren ovenfor er oversigtligt vist udstrækningen af de kortlagte habitatnaturtyper, der udgør en del af områdets udpegningsgrundlag. Kortet viser udbredelsen af de lysåbne naturtyper, skovnaturtyper og vandløb. Markering af vandløb er sammenfaldende med områdets vestlige grænse, der udgøres af Øle Å. For en mere detaljeret visning af naturtypens udbredelse henvises til Miljøstyrelsens hjemmeside.

3.1 Områdets terrestriske natur

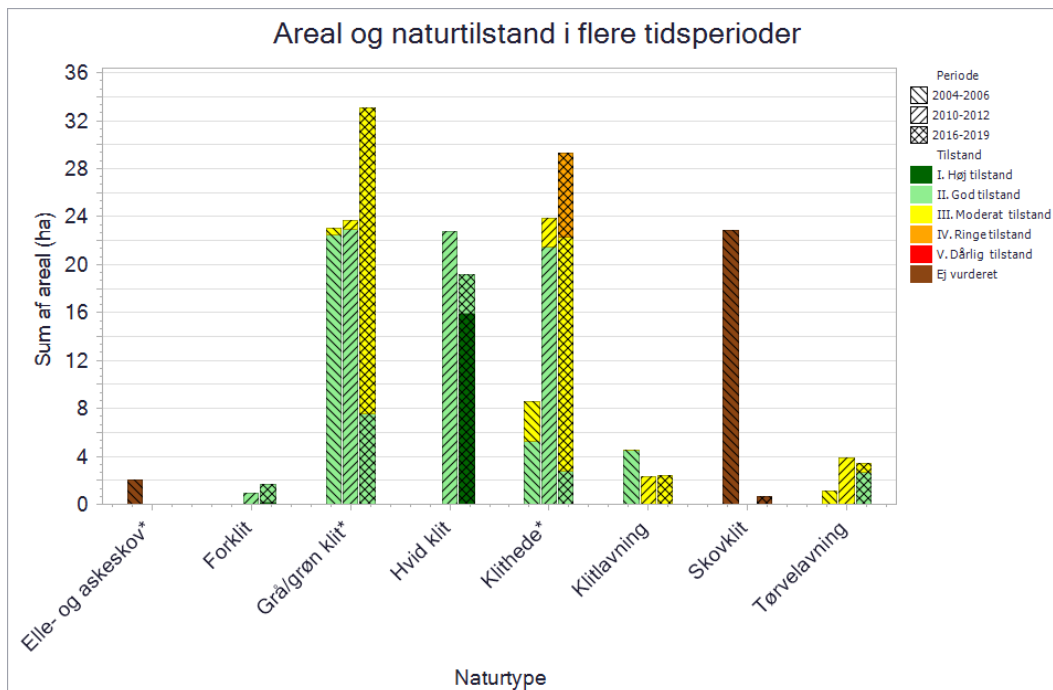
I området er der ved seneste kortlægning (2016-2019) kortlagt 6 lysåbne naturtyper og 1 skovnaturtype.

De fleste lysåbne naturtyper har været kortlagt tre gange (2004-06, 2010-12 og 2016-19) andre kun i forbindelse med de seneste to kortlægninger. Skovnaturtyperne har været kortlagt to gange (2005-2012 og 2016-2019). I grafen er første kortlægning af skov vist i søjlen for 2004-2006.

I nedenstående graf ses det samlede areal for hver naturtype i Natura 2000-området. Grafen viser desuden den historiske udvikling i naturtypenes areal og tilstand.

For de naturtyper, hvor der er et bekendtgørelsesfastsat tilstandssystem, er naturtypenes tilstand

ligeledes angivet. Derved ses både den arealmæssige udvikling samt udviklingen i naturtypernes tilstand. For skovene og de to lysåbne naturtyper "urtebræmmer" og "indlandsklipper" er der ikke tilstandssystemer, og tilstanden vises derfor som "ej vurderet".



Grafen viser de kortlagte terrestriske naturtyperes areal. Kortlægningsperioden er angivet ved skraveringen af de enkelte søjler og tilstandsklasserne vises med en farveskala. Første kortlægning af skovnaturtyper er vist i søjlen for 2004-2006.

3.1.1 Lysåbne terrestriske naturtyper

For de terrestriske naturtyper der er kortlagt i området, er naturtyperne generelt karakteriseret ved, at habitattyperne forklit (2110) og hvid klit (2120) dannes yderst langs havet. Disse klittyper omfatter også vandreklitter. I mere stabile klitter længere inde i landet findes en række forskellige vegetationstyper afhængig af sandets kalkindhold, fugtighed og forstyrrelsesgrad. Grå/grøn klit (2130) består af et mere eller mindre lukket plantedække med græsser, urter, mosser og laver. Typen spænder over den ofte artsrige og mere kalkholdige grønne klit til de mest udvaskede og sure grå klitter med en særlig rig mos- og lavflora. Ved en yderligere udvaskning og stabilisering af sandet dannes klithede (2140) med dominans af dværgbuske. Hvor grundvandsstanden er høj ses fugtig eller vanddækket klitlavning (2190) med en række forskellige plantesamfund såsom enge, rørsumpe og små klitsøer. Den sjældne naturtype, tørvelavning (7150), findes som pionervegetation på blottet tørv i højmoser og hedemoser, men kan også udvikles i næringsfattige klitlavninger.

Inden for dette Natura 2000-område er der i alt i den seneste naturtypekortlægning (2016-2019) kortlagt 89 ha med lysåbne terrestriske naturtyper. Dette er en forøgelse i forhold til den forrige kortlægning (2010-2012), hvor der i alt blev kortlagt 77 ha med lysåbne naturtyper. Forskellen skyldes, at der i den mellemliggende periode er blevet ryddet arealer for vedplanter, hvor der nu er lysåbne habitatnaturtyper.

Naturtilstanden for de lysåbne naturtyper er generelt god til moderat, men der er også arealer i både høj og ringe tilstand. Set over det samlede kortlagte areal med lysåbne naturtyper er tilstanden gået tilbage siden sidste kortlægningsperiode (2010-2012). Dette skyldes overvejende kortlægning på nye, tidligere skovdækkede arealer, sandsynligvis forstyrrelse af arealer pga.

skovrydning og flere registreringer af invasive arter.

Der er kortlagt 1,7 ha forklit (2110) og 19 ha med hvid klit (2120) i området, hvilket er en forøgelse i forhold til kortlægningen i 2010-2012. Disse klityper er meget dynamiske og uden ret meget vegetation til at stabilisere flyvesandet. Det er derfor naturligt, at arealer med disse typer i klitlandskabet vil variere fra kortlægning til kortlægning. Forekomster med forklit og hvid klit er i høj eller god tilstand i dette Natura 2000-område.

Arealet med grå/grøn klit (2130) er øget med over 9 ha til samlet 33 ha ved seneste kortlægning. Nye arealer er i moderat tilstand, og der er samtidig sket en nedgang fra god til moderat tilstand for nogle af de genkortlagte forekomster. For klithede (2140) ses et lignende billede, hvor der er kortlagt næsten 6 ha mere med naturtypen ved seneste kortlægning til samlet 29 ha, og hvor næsten 27 ha er i moderat eller ringe tilstand. Disse ændringer skyldes hovedsageligt større rydninger af fyrrebeplantningen, hvor nykortlagte arealer stadig mangler mange de karakteristiske plantearter for naturtypen. Derudover er der registreret flere invasive arter for både nye og genkortlagte arealer med disse to klityper.

For klitlavning (2190) er der ikke sket væsentlige ændringer siden kortlægningen i 2010-2012, og naturtypen er fortsat i moderat tilstand. Der er også kortlagt stort set samme areal med tørvlavning (7150) som ved forrige kortlægning, men hvor over 75% af arealet nu er i god tilstand.

3.1.1.1 Foreløbig vurdering af trusler mod naturtilstanden

Vurdering af en række væsentlige trusler har indgået konkret i kortlægning og tilstandsvurdering af naturtyper inden for det gennemførte NOVANA-program. Der er tale om kendte og aktuelle trusler med fokus på de forhold, som det er muligt at håndtere forvaltningsmæssigt.

Omfanget af disse trusler for dette områdes lysåbne naturtyper er vist nedenfor, og betydningen er konkret beskrevet og vurderet. Det drejer sig om truslerne tilgroning, uhensigtsmæssig hydrologi, direkte påvirkning fra landbrugsdrift og forekomst af invasive arter.

Tilgroning af lyskrævende naturtyper med høje urter eller vedplanter

De fleste lysåbne naturtyper er afhængige af fortsat græsning eller høslæt – oftest som et led i ekstensiv landbrugsdrift. Ved ophør af græsning eller høslæt vil naturarealet gro til i høje urter og vedplanter, og de lyskrævende, lavtvoksende arter, der er karakteristiske for naturtyperne, bliver udkonkurreret.

Ved naturtypekortlægningen er dækningsgraden af forskellige strukturelementer registreret, bl.a. dækningsgraden af middelhøj græs-/urtevegetation (15 – 50 cm), dækningsgraden af høj græs-/urtevegetation (over 50 cm) og kronedækket af træer og buske. Dækningsgraden er registreret på en skala fra 1-5. Omfanget og betydningen af tilgroningstruslen er vurderet for de enkelte naturtyper ved at sammenholde de indsamlede oplysninger om tilgroning med middelhøje urter, høje urter samt med træer og buske.

Dækningsgraden for de enkelte parametre er registreret ud fra nedenstående skala:

Dækningsgraden af middelhøje græs-/urtevegetation (15 – 50 cm)	Dækningsgraden af høj græs-/urtevegetation (over 50 cm)	Kronedækket af træer og buske
1) 0-5%	1) 0-5%	1) 0%
2) 5-10%	2) 5-10%	2) 1-10%
3) 10-30%	3) 10-30%	3) 10-25%
4) 30-75%	4) 30-75%	4) 25-50%
5) 75-100%	5) 75-100%	5) 50-100%

Uhensigtsmæssig hydrologi i vådbunds naturtyper

Kunstig afvanding med grøfter, dræn eller pumper forandrer naturen og kan føre til ændring i vegetationen, så den naturlige, naturtype-karakteristiske vådbundsvegetation erstattes af en vegetation, der i højere grad præges af mere almindelige, konkurrence-stærke tørbundsarter.

Ved naturtypekortlægningen er det på lavbundsarealer registreret, hvor stor effekt afvanding har på vegetationens sammensætning af arter. Effekten er angivet på en skala fra 1-5.

Afvanding er registreret ud fra en skala fra 1-5 inddelt som nedenstående:

Afvanding
0) Højbundsareal
1) Ingen grøfter eller dræn. Fugtigbundsvegetation intakt
2) Afvanding m. svag effekt. Fugtigbundsvegetation udbredt
3) Afvanding m. tydelig effekt. Fugtigbundsvegetation på dele af arealet
4) Afvanding m. udbredt effekt. Fugtigbundsvegetation hist og her
5) Fuldstændig afvandet. Fugtigbundsvegetation mangler

Direkte påvirkning fra landbrugsdrift på tilstødende arealer

Intensiv landbrugsdrift på arealer, der grænser lige op til naturarealer, kan indebære en negativ påvirkning af naturindholdet i randområdet som følge af afdrift/udskylning af overskud af gødning eller sprøjtemidler. Forøget næringsindhold kan medføre, at naturtypens karakteristiske arter udkonkurreres af højt voksende arter, der favoriseres af det forøgede næringsindhold. Direkte tilførsel af næringsstoffer på naturarealet har samme effekt.

Ved naturtypekortlægningen er det samlede omfang af tydelige tegn på randpåvirkning fra gødskning eller sprøjtning af naboarealer samt direkte gødskning eller tilskuds fodring på arealet registreret.

Den påvirkede arealandel er angivet på en skala fra 1-5 inddelt som nedenstående:

Arealandel tydelig eutrofiering (direkte gødskning eller tilskuds fodring)	Areal andel med tydelig randpåvirkning fra gødskning af naboarealer	Areal andel med tydelig randpåvirkning fra sprøjtning af naboarealer
1) 0%	1) 0%	1) 0%
2) 1-10%	2) 1-10%	2) 1-10%
3) 10-25%	3) 10-25%	3) 10-25%
4) 25-50%	4) 25-50%	4) 25-50%
5) 50-100%	5) 50-100%	5) 50-100%

Forekomst af invasive arter

Invasive plantearter er ikke-hjemmehørende arter, der fortrænger naturlig vegetation. Forekomst af invasive arter er en trussel, fordi arterne breder sig ekspansivt og udkonkurrerer de arter, der er karakteristiske for naturtyperne. Invasive arter er særlig et problem i kyst- og klitnaturtyperne samt på hederne.

Ved naturtypekortlægningen er det registreret, på hvor stor en andel af det samlede areal, der forekommer en eller flere af de invasive arter, der er opført i Appendiks 2 til den tekniske anvisning for kortlægningen.

Arealandelen, hvor der forekommer invasive arter, er angivet på en skala fra 1-5 inddelt som nedenfor:

Samlet dækning af invasive arter

- 1) 0%
 - 2) 1-10%
 - 3) 10-25%
 - 4) 25-50%
 - 5) 50-100%
-

Arealandel med drift

For de driftsafhængige, lysåbne naturtyper er det registreret, om arealet på kortlægningstidspunktet (2016-19) var i drift/pleje til sikring af lysåbne forhold. Drift er registreret som det totale andel af arealet, der enten græsses, tages høslæt (det afslåede materiale fjernes) eller foretages slåning (det afslåede materiale efterlades). Dette er opgjort ud fra en skala fra 1 til 5.

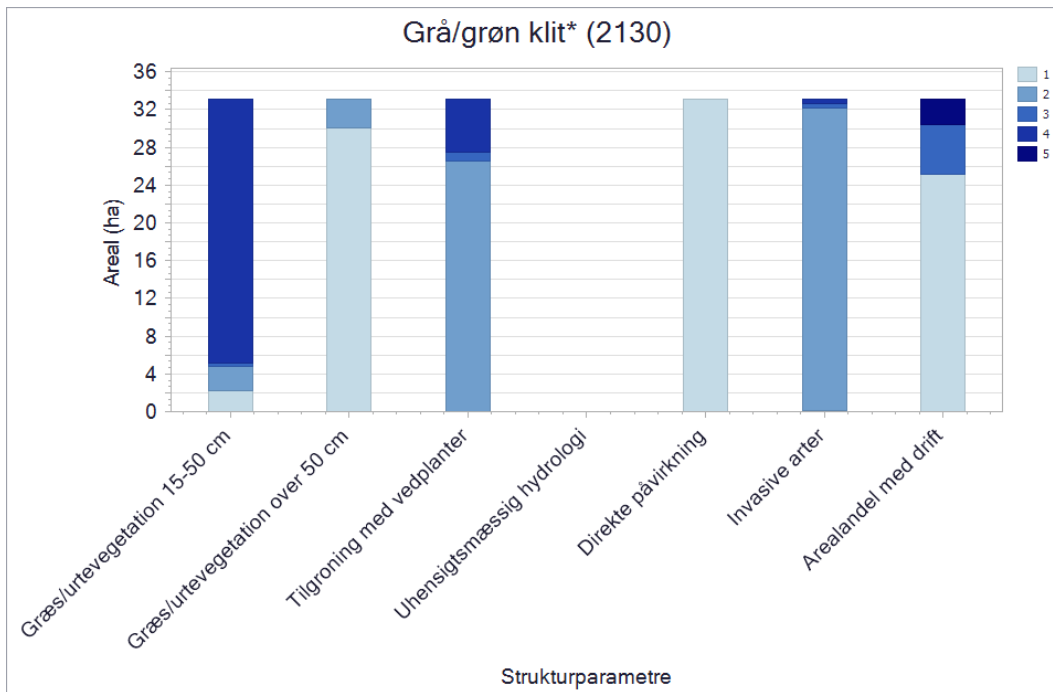
Manglende pleje er en trussel mod flere lysåbne naturtyper. For plejekrævende lysåbne naturtyper vil naturtilstanden normalt/ofte være afhængig af, at den hensigtsmæssige drift videreføres.

Samlet arealandel med drift

- 1) 0-5%
 - 2) 5-10%
 - 3) 10-30%
 - 4) 30-75%
 - 5) 75-100%
-

Negative påvirkninger på naturtyper

I nedenstående afsnit gennemgås de enkelte naturtyper i forhold til hvilke parametre, der påvirker dem negativt, og hvor meget naturtypen samlet set bliver påvirket af den enkelte parameter. De enkelte parametres påvirkning afbilledes grafisk ud fra en skala på 1-5, hvor 1 generelt angiver den mindste værdi fx mindst tilgroning, mindst arealandel der er påvirket af gødsugning, bedst hydrologi osv. og 5 generelt angiver den største værdi fx størst tilgroning, størst areal andel der er påvirket af gødsugning, mest påvirket af uhensigtsmæssig hydrologi. Se afsnittets indledende gennemgang af de enkelte parametre for en mere detaljeret redegørelse.

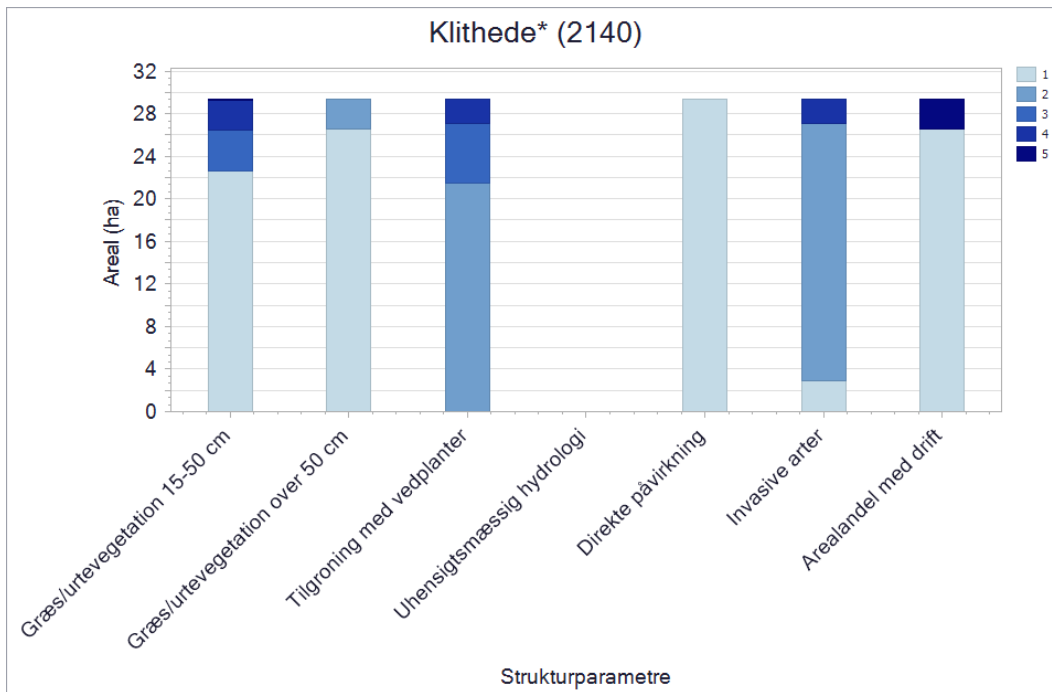


Figuren viser naturtypens strukturelle parametre, der blev registreret ved kortlægningen. For alle parametre går skalaen fra 1 til 5, hvor 1 generelt angiver den mindste grad af negativ påvirkning, fx mindst tilgroning, mindst arealandel, der er påvirket af gødskning, bedst hydrologi osv. Værdien 5 angiver den største grad af negativ påvirkning, fx størst tilgroning, størst arealandel, der er påvirket af gødskning, mest påvirket af uhensigtsmæssig hydrologi. Se afsnittets indledende gennemgang af de enkelte parametre for en mere detaljerede redegørelse.

Grå/grøn klit (2130) er afhængig af næringsfattige forhold, og især grå klit er meget følsom over for eutrofiering, der skader mos- og lavforekomsterne. Naturtypen kan være betinget af naturlig dynamik, idet den udvikles ved naturlig succession af hvid klit. Især grøn klit vil normalt være driftsbetinget, og desuden kan bekæmpelse af invasive arter som rynket rose være nødvendig for at sikre naturtypen.

Grå/grøn klit er den naturtype på Dueodde med det største kortlagte areal og er registreret med tilpas lav græs-/urtevegetation. Flere af de kortlagte arealer med naturtypen har tidligere været beplantet med skov- og bjergfyr, men er blevet helt eller delvist ryddet. Kun ca. 20% af det kortlagte areal har stadig over 10% vedplantedækning. Der er registreret en lav dækning af invasive arter på hele arealet, og en højere dækning på en mindre del af arealet. Dækning med bjergfyr ses i figurens søjler for både vedplantedækning og for invasive arter, der udover bjergfyr også tæller rynket rose og stjernebredribbe. Der var på kortlægningstidspunktet græsning på en del af arealet med naturtypen i Natura 2000-områdets vestligste del.

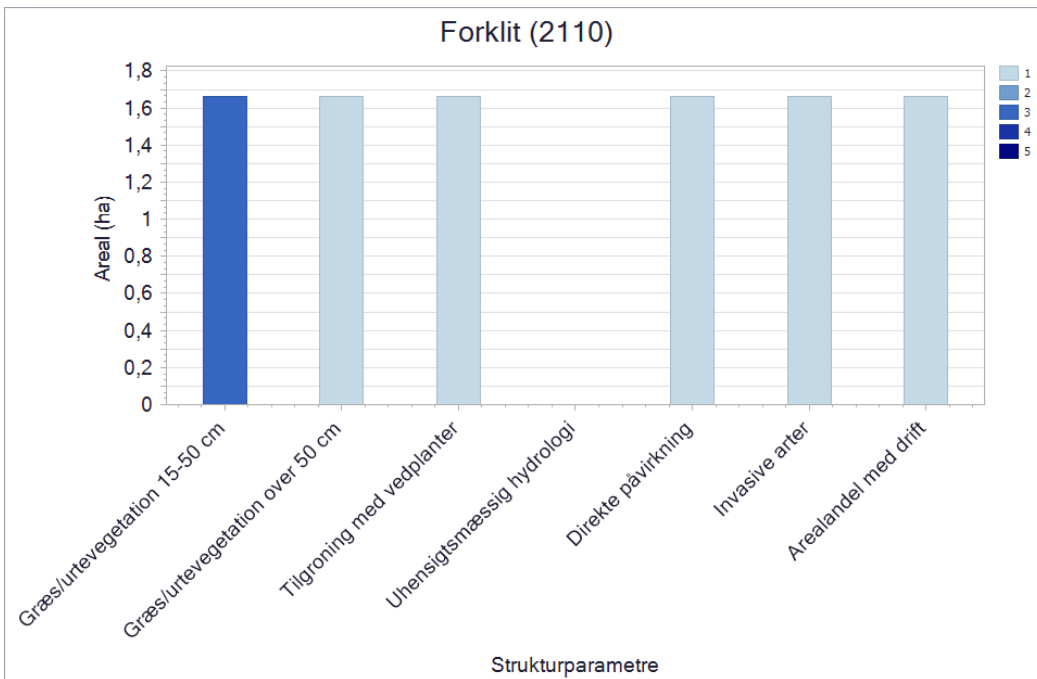
Naturtypen i dette område er for en del af arealet truet af vedplantedækning og i mindre grad af invasive arter.



Figuren viser naturtypens strukturelle parametre, der blev registreret ved kortlægningen. For alle parametre går skalaen fra 1 til 5, hvor 1 generelt angiver den mindste grad af negativ påvirkning, fx mindst tilgroning, mindst arealandel, der er påvirket af gødsning, bedst hydrologi osv. Værdien 5 angiver den største grad af negativ påvirkning, fx størst tilgroning, størst arealandel, der er påvirket af gødsning, mest påvirket af uhensigtsmæssig hydrologi. Se afsnittets indledende gennemgang af de enkelte parametre for en mere detaljerede redegørelse.

Klithede (2140) er afhængig af naturlig dynamik og er meget følsom over for eutrofiering, der skader mos- og lavforekomsterne og øger tilgroning med græsser og vedplanter. Våd klithede er afhængig af naturlig hydrologi. Klitheden er normalt betinget af græsning, og bekæmpelse af invasive arter som bjerg-fyr og rynket rose kan være nødvendig for at sikre naturtypen.

Langt hovedparten af det kortlagte klithede i området er kortlagt som arealandelev af forekomster, der også indeholder grå/grøn klit. Det betyder, at disse to klittyper er registreret med stort set samme strukturparametre med tilpas lav græs-/urtevegetation og med høj vedplantedækning og forekomst af invasive arter på især en mindre del af det kortlagte areal. De invasive arter, der er registreret på de arealandelev, der fortrinsvist rummer klithede, er bjerg-fyr og stjernebredribbe. Som for grå/grøn klit optræder bjerg-fyr i figurens søjler for både vedplantedækning og invasive arter. Klithede er i dette område truet af vedplantedækning og i mindre grad af invasive arter.



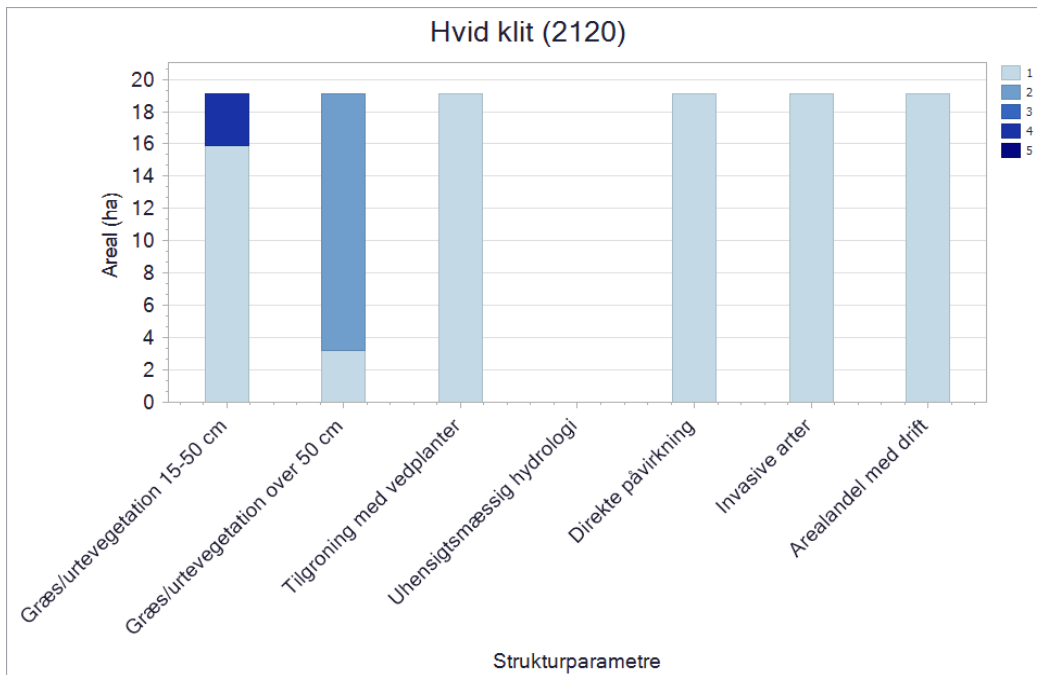
Figuren viser naturtypens strukturelle parametre, der blev registreret ved kortlægningen. For alle parametre går skalaen fra 1 til 5, hvor 1 generelt angiver den mindste grad af negativ påvirkning, fx mindst tilgroning, mindst arealandel, der er påvirket af gødskning, bedst hydrologi osv. Værdien 5 angiver den største grad af negativ påvirkning, fx størst tilgroning, størst arealandel, der er påvirket af gødskning, mest påvirket af uhensigtsmæssig hydrologi. Se afsnittets indledende gennemgang af de enkelte parametre for en mere detaljerede redegørelse.

Forklit (2110) er afhængig af naturlig dynamik og er normalt ikke betinget af drift, men bekæmpelse af invasive arter som rynket rose kan være nødvendig for at sikre naturtypen.

Der er i dette Natura 2000-område ikke registreret negative nogen påvirkninger af forklit, og naturtypen findes her helt uden invasive arter.



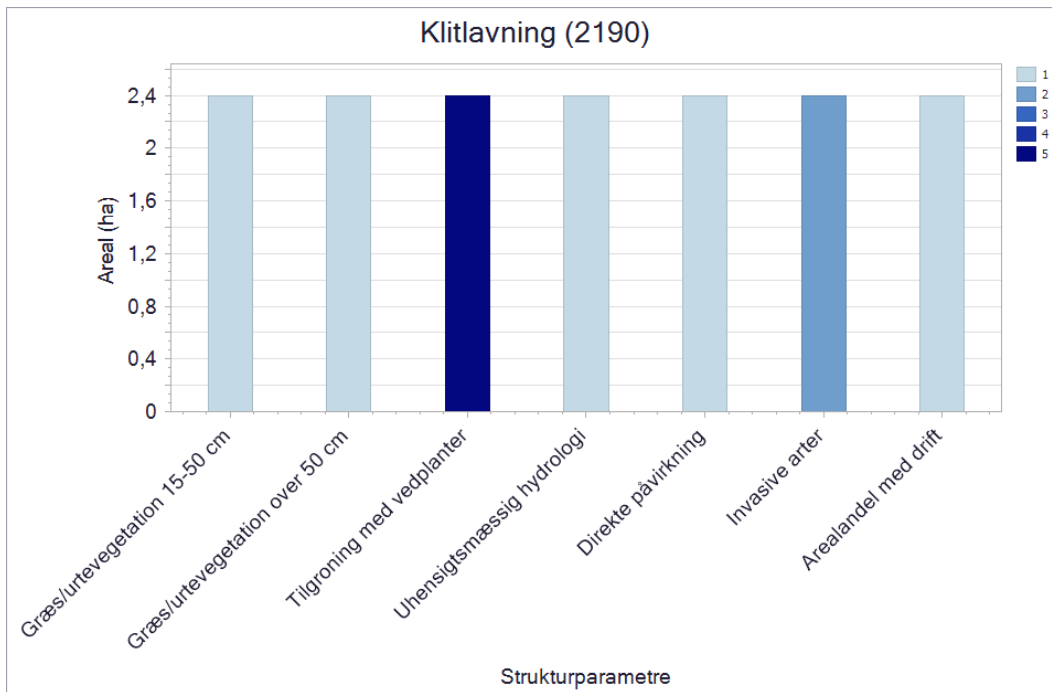
Klitlandskab på Dueodde. Foto: Miljøstyrelsen.



Figuren viser naturtypens strukturelle parametre, der blev registreret ved kortlægningen. For alle parametre går skalaen fra 1 til 5, hvor 1 generelt angiver den mindste grad af negativ påvirkning, fx mindst tilgroning, mindst arealandel, der er påvirket af gødskning, bedst hydrologi osv. Værdien 5 angiver den største grad af negativ påvirkning, fx størst tilgroning, størst arealandel, der er påvirket af gødskning, mest påvirket af uhensigtsmæssig hydrologi. Se afsnittets indledende gennemgang af de enkelte parametre for en mere detaljerede redegørelse.

Hvid klit (2120) er betinget af naturlig dynamik med vindbrud og vindomlejring af sand. Typen er ikke betinget af drift, men bekæmpelse af invasive arter som rynket rose kan være nødvendig for at sikre naturtypen.

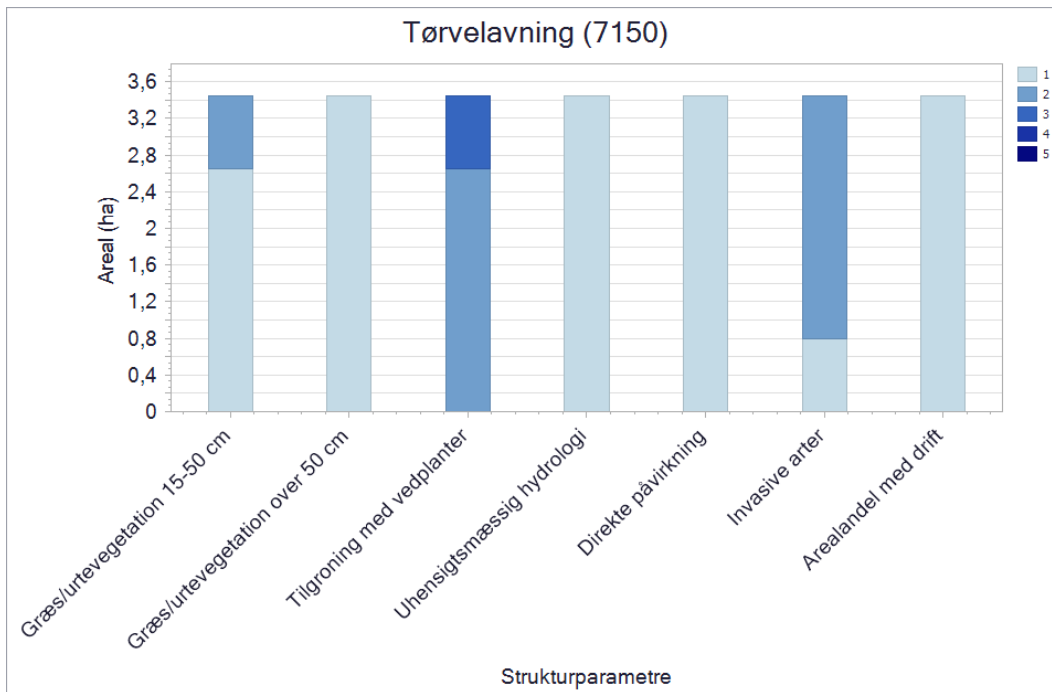
Den høje græs-/urtevegetation, der er registreret for hvid klit i dette område, hører naturligt til naturtypen, og der er ikke registreret andre strukturparametre, der indikerer negative påvirkninger. Hvid klit er i dette område helt uden forekomst af invasive arter.



Figuren viser naturtypens strukturelle parametre, der blev registreret ved kortlægningen. For alle parametre går skalaen fra 1 til 5, hvor 1 generelt angiver den mindste grad af negativ påvirkning, fx mindst tilgroning, mindst arealandel, der er påvirket af gødskning, bedst hydrologi osv. Værdien 5 angiver den største grad af negativ påvirkning, fx størst tilgroning, størst arealandel, der er påvirket af gødskning, mest påvirket af uhensigtsmæssig hydrologi. Se afsnittets indledende gennemgang af de enkelte parametre for en mere detaljerede redegørelse.

Klitlavning (2190) er en meget varieret naturtype og vegetationen kan være lav, urte- og halvgræsdomineret, tilgroet i tagrør eller mere eller mindre kratbevokset. Drift i form af græsning kan begunstige typen, men er ikke altid en betingelse for god tilstand. Klitlavning er afhængig af naturlig hydrologi og naturlig dynamik, og bekæmpelse af invasive arter kan være nødvendig for at sikre naturtypen.

Klitlavningerne på Dueodde findes som små, spredte forekomster på et større areal, og er kortlagt som arealandele af en forekomst, der også indeholder andre klittyper. Arealer med naturtypen har lav græs-/urtevegetation, er uden afvanding eller nogen form for direkte påvirkning fra landbrugsdrift. Der er problemer med vedplantetilgroning på dette areal, hvoraf en mindre del skyldes forekomst af den invasive art, bjerg-fyr. Den væsentligste trussel mod forekomster af klitlavninger i dette Natura 2000-område er dækning med vedplanter.



Figuren viser naturtypens strukturelle parametre, der blev registreret ved kortlægningen. For alle parametre går skalaen fra 1 til 5, hvor 1 generelt angiver den mindste grad af negativ påvirkning, fx mindst tilgroning, mindst arealandel, der er påvirket af gødsning, bedst hydrologi osv. Værdien 5 angiver den største grad af negativ påvirkning, fx størst tilgroning, størst arealandel, der er påvirket af gødsning, mest påvirket af uhensigtsmæssig hydrologi. Se afsnittets indledende gennemgang af de enkelte parametre for en mere detaljerede redegørelse.

Tørvelavning (7150) findes på sand- eller tørveholdig bund og er betinget af et højt grundvandsspejl og naturlig dynamik med stadig vindomlejring af sand, optrampning, eller anden forstyrrelse. Typen er afhængig af næringsfattige forhold og kan være driftsbetinget.

Kortlagte forekomster i dette Natura 2000-område, der indeholder arealandele med tørvelavning, er registreret med lav græs-/urtevegetation og er helt uden afvanding eller direkte påvirkning fra landbrugsdrift. Tilgroning med vedplanter kan være et alvorligt problem for denne naturtype, da den tilhørende karakteristiske vegetation består af små, meget nøjsomme arter som liden ulvefod og rundbladet soldug, der er særligt følsomme overfor udskygning. Lidt under en fjerdedel af arealet med naturtypen i dette område er registreret med en vedplantedækning på 10-25%. En del af arealet er registreret med den invasive bjerg-fyr, men med lav dækning. Det væsentligste trussel mod tørvelavning i dette område vurderes at være tilgroning med vedplanter.

3.1.2 Skovnaturtyper

For skovnaturtyper i dette Natura 2000-område er naturtyperne generelt karakteriseret ved, at skovklit (2180) dannes som sidste stadie i stabilisering ved tilgroning af klitter med forskellige træer og buske. Skovklit findes som naturlige skovsamfund i kystklitter, både som egentlig skov og som krat. Elle- og askeskov (91E0) findes på naturligt næringsrige og fugtige til våde arealer i tilknytning til vandløb eller af anden grund med en vis vandbevægelse og er domineret af de vådbundstolerante træarter rødæl og/eller ask. For alle skovnaturtyper gælder, at plantet skov uden plantagekarakter, dvs. ensaldrende træer i rækker, og med enten oprindelig karakteristisk bundflora, sjældne arter eller EU-beskyttede arter, er omfattet.

Inden for dette Natura 2000-område er der i alt i den seneste naturtypekortlægning (2016-2019) kortlagt 0,6 ha skovnaturtyper. I første skovkortlægning (2004-2012) blev der i alt kortlagt 25 ha. På grund af præciseringer af kriterier for habitatnaturtypen skovklit er store arealer for denne ikke genkortlagt i seneste kortlægning. Det skyldes, at det skovbevoksede areal på Dueodde fortrinsvis består af plantede skovfyr. Ifølge præciseringen hører skovarealet ikke med til habitatstovtypen før

en væsentlig del af træerne består af selvsåede skovfyr eller andre hjemmehørende træarter.

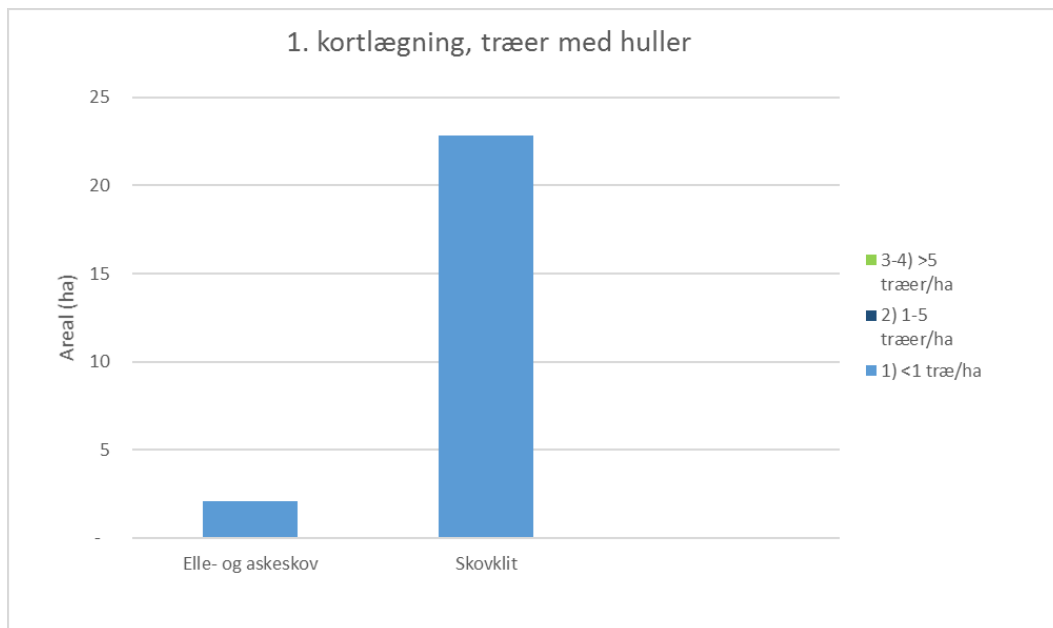
Ved den seneste kortlægning er der blot kortlagt 0,6 ha skovklit (2180) på et kystnært areal, hvor der forekommer flere hjemmehørende løvtræsarter. Elle- og askeskov (91E0) er ikke kortlagt i området ved den seneste kortlægning.

Det er valgt at præsentere skovens tilstand med parametrene *huller eller råd*, *store træer*, *liggende dødt ved*, *stående dødt ved* og *hydrologi*, som anses for centrale for at kunne vurdere udviklingen i skovnaturtyperne.

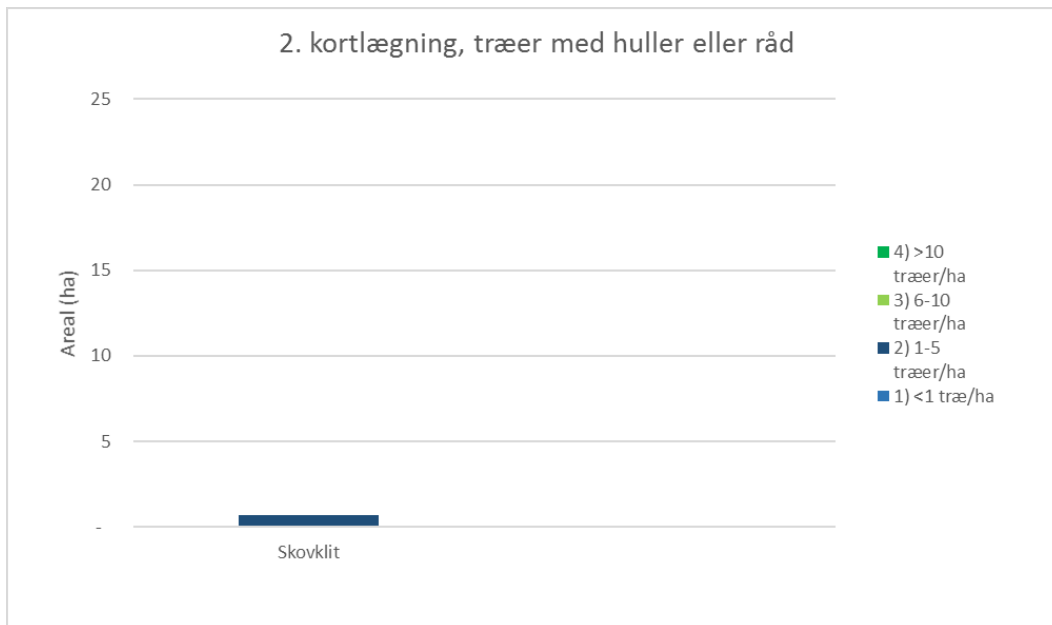
Træer med huller eller råd

I forbindelse med kortlægningen af skovhabitatnaturen kortlægges bl.a. træer med huller eller råd. Ved første kortlægning af skov i 2005-12 blev der kortlagt træer med huller. Ved anden kortlægning af skov i 2016-2019 blev der kortlagt træer med enten huller eller råd.

Ved første kortlægning blev der kortlagt i tre kategorier: under 1 træ/ha, 1-5 træer/ha og over 5 træer/ha. Ved anden kortlægning blev der tilføjet en ekstra kategori, således at man kortlagde i fire kategorier: under 1 træ/ha, 1-5 træer/ha, 6-10 træer/ha og over 10 træer/ha.



Figuren viser strukturparameteren træer med huller registreret ved første kortlægning.



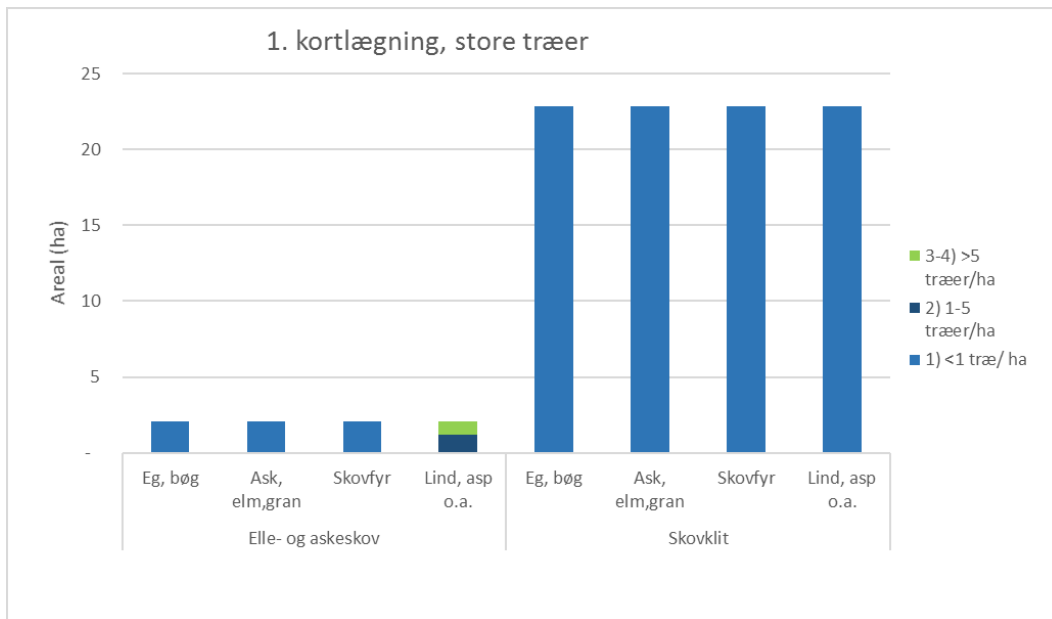
Figuren viser strukturparameteren træer med huller eller råd registreret ved anden kortlægning.

Der blev registreret færre end 1 træ/ha med huller ved den første kortlægning, mens der på det meget lille kortlagte areal ved seneste kortlægning var 1-5 træer/ha med huller eller råd. Da forskellen i strukturparameteren er lille i forhold til, at kortlægningsmetoden har været justeret, så kan det ikke med rimelighed afgøres om der er tale om en evt. udvikling.

Store træer

I forbindelse med kortlægningen af skovhabitatnaturen kortlægges bl.a. store træer som udtryk for gammel skov med en lang kontinuitet. Definitionen af store træer er ændret fra første til anden kortlægning. Store træer defineres ud fra stammediameter, og ændringerne i stammediameter fra første til anden periode afhænger af både art og naturtype. Derudover blev der ved første kortlægning af skov registreret antallet af store træer/ha for 4 artsgrupper. Ved anden kortlægning blev der registreret et samlet antal store træer/ha. Da der således er sket en udvikling i kortlægningsmetoden, kan resultaterne af de to kortlægninger ikke sammenlignes direkte.

Ved første kortlægning blev der kortlagt i tre kategorier: under 1 træ/ha, 1-5 træer/ha og over 5 træer/ha. Ved anden kortlægning blev der tilføjet en ekstra kategori, således at man kortlagde i fire kategorier: under 1 træ/ha, 1-5 træer/ha, 6-10 træer/ha og over 10 træer/ha.



Figuren viser strukturparameteren store træer registreret ved første kortlægning. Parameteren er underinddelt i fire kategorier afhængig af træart.



Figuren viser strukturparameteren store træer registreret ved anden kortlægning.

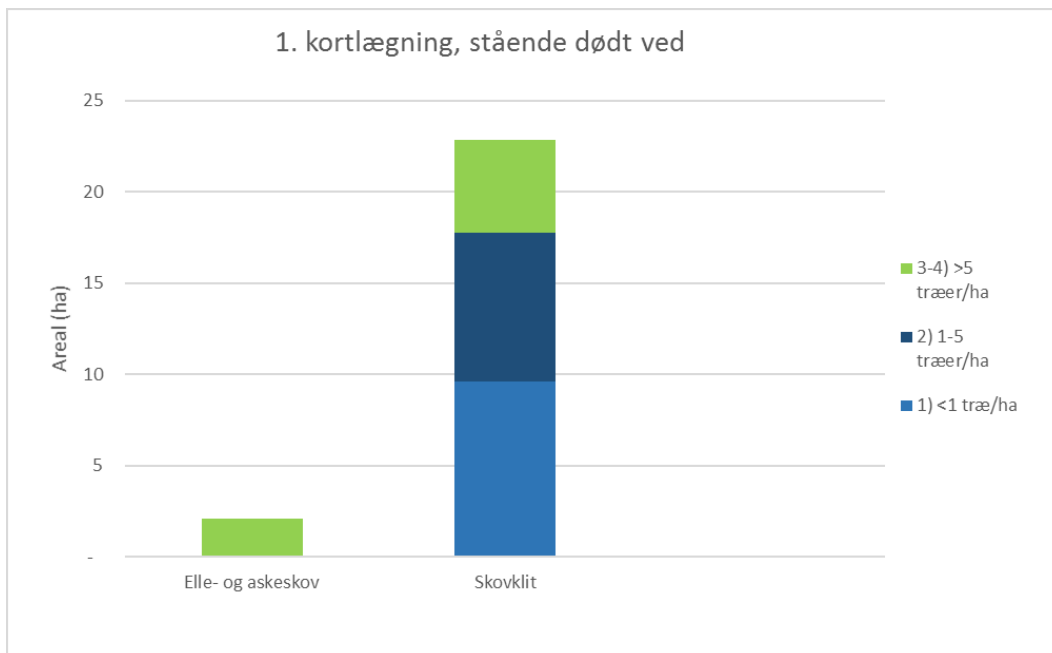
Der er ikke blevet registreret store træer i hverken 1. eller i seneste kortlægning af skovklit. Der blev ved 1. kortlægning fundet store træer i forekomster med elle- og askeskov, men denne skovtype er ikke genkortlagt ved seneste kortlægning af Natura 2000-området.

Stående dødt ved

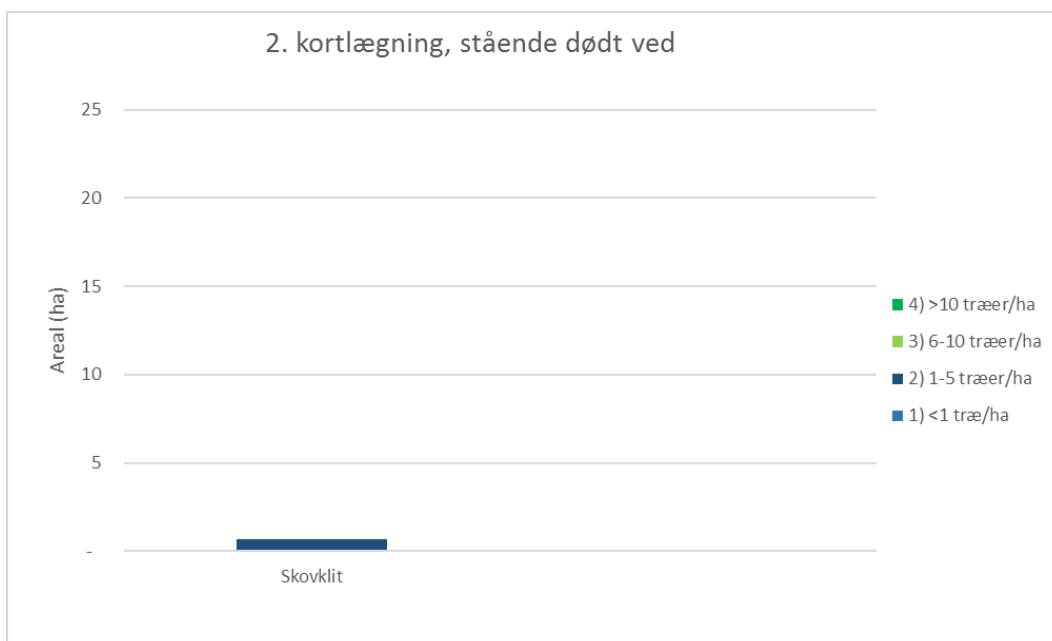
I forbindelse med kortlægningen af skovhabitatnaturen kortlægges bl.a. stående dødt ved højere end 2 m. De enkelte stykker af dødt ved skulle ved første kortlægning have en diameter på over 25 cm og ved anden kortlægning en diameter på over 20 cm.

Ved første kortlægning blev der kortlagt i tre kategorier: under 1 stk/ha, 1-5 stk/ha og over 5 stk/ha. Ved anden kortlægning blev der tilføjet en ekstra kategori, således at man kortlagde i fire

kategorier: under 1 stk/ha, 1-5 stk/ha, 6-10 stk/ha og over 10 stk/ha.



Figuren viser strukturparameteren stående dødt ved registreret ved første kortlægning.



Figuren viser strukturparameteren stående dødt ved registreret ved anden kortlægning.

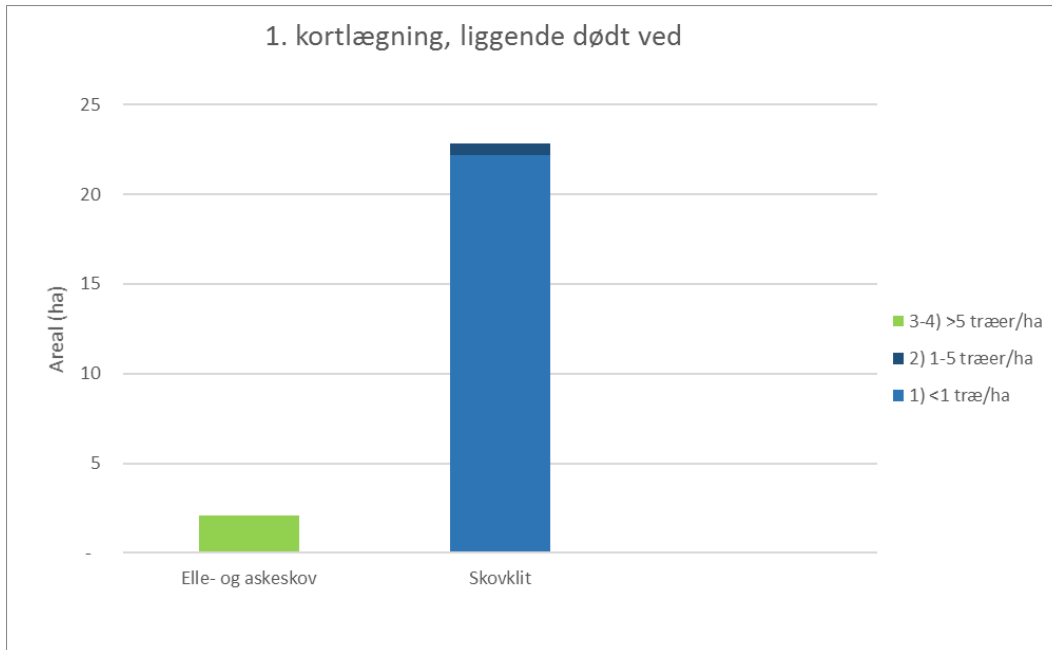
Den forekomst med skovklit, der indgår i begge kortlægninger, er registreret med > 5 stående døde stammer pr. hektar i den 1. kortlægning og med 1-5 døde stammer pr. hektar i anden kortlægning. Ændringen modsvares sandsynligvis i en stigning i tætheden af dødt ved på skovbunden.

Liggende dødt ved

I forbindelse med kortlægningen af skovhabitatnaturen kortlægges bl.a. liggende dødt ved. I første kortlægning var kriterierne, at de enkelte stykker af dødt ved skulle være længere end 5 m og have en diameter på over 25 cm. Ved anden kortlægning var kriterierne, at det døde ved skulle være

længere end 2 m og have en diameter på over 20 cm.

Ved første kortlægning blev der kortlagt i tre kategorier: under 1 træ/ha, 1-5 træer/ha og over 5 træer/ha. Ved anden kortlægning blev der tilføjet en ekstra kategori, således at man kortlagde i fire kategorier: under 1 træ/ha, 1-5 træer/ha, 6-10 træer/ha og over 10 træer/ha.



Figuren viser strukturparameteren liggende dødt ved registreret ved første kortlægning.



Figuren viser strukturparameteren liggende dødt ved registreret ved anden kortlægning.

For det areal med skovklit, der har indgået i begge kortlægninger, er tætheden af liggende døde stammer i skovbunden øget fra < 1 stk/ha til 1-5 stk/ha. Der er sandsynligvis tale om, at stående, døde stammer er væltet i den mellemliggende periode.



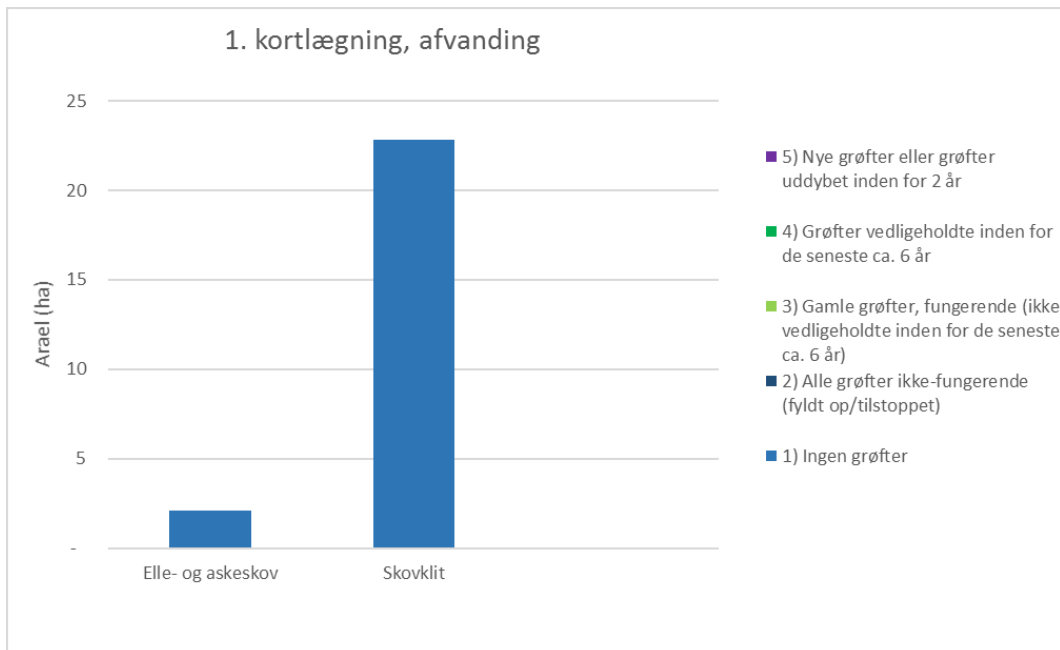
Fyrrebevokset klit på Dueodde. Foto: Miljøstyrelsen.

Hydrologi, afvanding

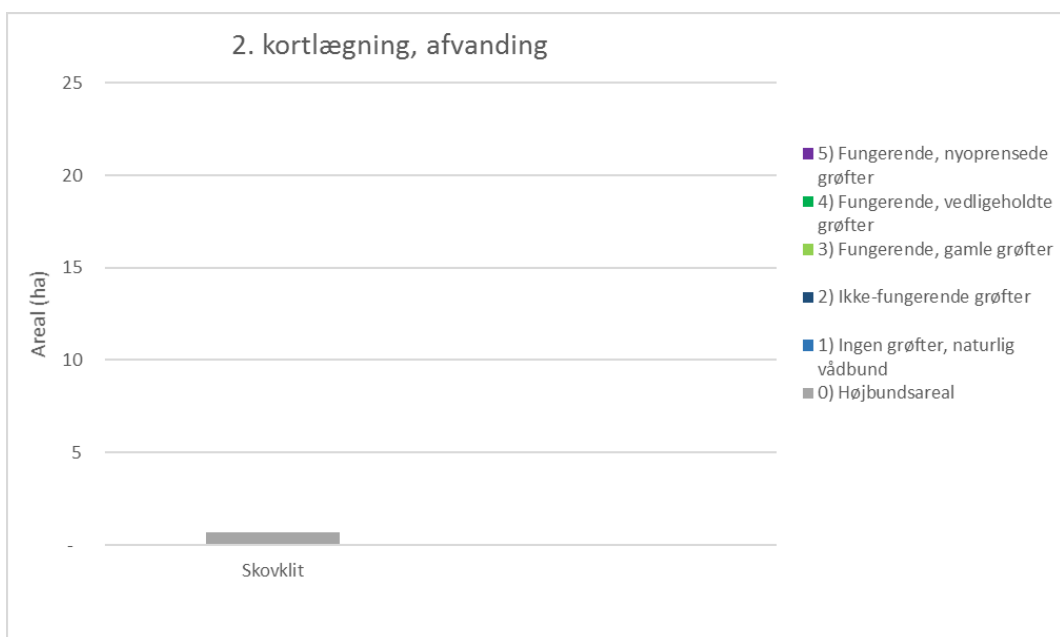
I forbindelse med kortlægningen af skovhabitatnaturen registreres bl.a. den hydrologiske parameter afvanding, der dækker grøftning og dræning. Ved første kortlægning blev effekten af afvanding registreret i 5 kategorier, og ved anden kortlægning blev der registreret i 6 kategorier, da man ved anden kortlægning også registrerede, om der var tale om højbundsjord. Bortset fra det ekstra niveau, er der ikke sket nogen ændring af kortlægningsmetoden fra første til anden kortlægning.

Effekten af grøftning og dræning er ved kortlægningen registreret i én af nedenstående kategorier:

Første kortlægning	Anden kortlægning
	0) Højbundsareal
1) Ingen grøfter	1) Ingen grøfter, naturlig vådbund
2) Alle grøfter ikke-fungerende (fyldt op/tilstoppet)	2) Ikke-fungerende grøfter
3) Gamle grøfter, fungerende (ikke vedligeholdte inden for de seneste ca. 6 år)	3) Fungerende, gamle grøfter
4) Grøfter vedligeholdte inden for de seneste ca. 6 år	4) Fungerende, vedligeholdte grøfter
5) Nye grøfter eller grøfter uddybet inden for 2 år	5) Fungerende, nyoprensede grøfter



Figuren viser strukturparameteren afvanding registreret ved første kortlægning.



Figuren viser strukturparameteren afvanding registreret ved anden kortlægning.

Påvirkning fra afvanding er ikke relevant for forekomster af skovklit, da naturtypen i dette område kun forekommer på veldrænet bund.

3.1.2.1 Foreløbig vurdering af negative påvirkninger (trusler mod naturtilstanden)

Skovene i Danmark er generelt unge, således er ca. 80% af de danske skove under 200 år gamle og 25% af landets skovareal er yngre end 55 år. Da man i sin tid udpegede habitatområderne, fokuserede man på at udpege skove, der var selvsåede eller selvforyngende og med en naturnær skovdrift. Det forventes derfor, at der går lang tid, før man vil kunne se en udvikling i de udvalgte parametre, og man fx får flere store træer og mere dødt ved i skovene. Det vurderes, at man ikke kan forvente at se en stor udvikling inden for det relativt korte tidsinterval, der er mellem de to

kortlægningsperioder af skov. Det væsentlige vurderes derfor at være, at man ikke ser en tilbagegang i de enkelte parametre.

Det kan ikke vurderes om udviklingen i antallet af træer med huller eller råd har været stabil mellem de to kortlægninger eller om der er sket en mindre ændring. Forskellen i denne strukturparameter er for lille i forhold til den metodeudvikling, der samtidig har været på mellem kortlægningerne. Der er ikke registreret store træer på det genkortlagte skovareal i hverken den første eller ved seneste kortlægning, men antallet af stående, døde stammer er faldet og antallet af liggende, døde stammer er øget. Der er formentlig tale om, at stående døde stammer i den mellemliggende periode er væltede og nu ligger på skovbunden. Elle- og askeskov har ikke været kortlagt i området ved seneste kortlægning, hvorfor der ikke kan foretages en sammenligning for denne naturtype.

	<i>Huller eller råd</i>	<i>Store træer</i>	<i>Stående dødt ved</i>	<i>Liggende dødt ved</i>	<i>Hydrologi</i>
<i>Skovklit</i>	<i>Stabil/ukendt</i>	<i>Stabil</i>	<i>Faldende</i>	<i>Stigende</i>	-
<i>Elle- og askeskov</i>	<i>Ukendt</i>	<i>Ukendt</i>	<i>Ukendt</i>	<i>Ukendt</i>	<i>Ukendt</i>

I tabellen ses vurderingen af strukturparametrenes udvikling fra første til anden kortlægning af skovhabitatnaturtyperne.

3.2 Områdets vandløbsnatur

I Danmark findes der to vandløbshabitatnaturtyper: "Vandløb med vandplanter" og "Vandløb med tidvis blottet mudder med enårige planter". Specielt den første naturtype er vidt udbredt i de danske vandløb, og langt de fleste vandløbsstrækninger vil kunne henføres til denne naturtype. Den anden naturtype er meget sjældent forekommende, og naturtypen vil oftest kun registreres på korte vandløbsstrækninger, normalt i perioder med lav vandstand, hvor naturtypens karakteristiske arter vil kunne etablere sig langs de mudrede vandløbsbredder. I år med dårlige vækstbetingelser eller høj vandstand kan naturtypen helt mangle.

I NOVANA-programmet er de to vandløbsnaturtyper kortlagt i vandløb i de habitatområder, hvor naturtyperne indgår i de pågældende områders udpegningsgrundlag. Der er endnu ikke i NOVANA-programmet udviklet et tilstandssystem til vandløbsnaturtyperne. Der vil således alene blive omtalt naturtypernes aktuelle forekomst på de kortlagte vandløbsstationer i områderne. Det er på nuværende tidspunkt ikke muligt at udtale sig om vandløbsnaturtypernes udbredelse i vandløbene. Kortlægningen er foretaget i de vandløb, der er omfattet af vandområdeplanerne, hvor der også kan findes flere oplysninger om vandløbenes økologiske tilstand.

Der er i dette område blot kortlagt 200 m med naturtypen vandløb (3260), som omfatter den del af Øle Å, der danner Natura 2000-områdets vestlige grænse. Vandløb i området er omfattet af vandområdeplanen for vandområdedistrikt Bornholm.

4. Indsatser i området

Der er en 6-årig (12-årig for skovbevoksede fredskovpligtige arealer) rullende planlægning og gennemførelse af indsatserne i Natura 2000-områderne. Der udarbejdes først basisanalyser med faktuel viden om området. Disse følges op af Natura 2000-planer med beskrivelse af mål og indsatser. Herefter udarbejdes handleplaner, hvorefter der gennemføres indsatser for at nå de mål, der er sat i planerne. Det betyder, at der udarbejdes basisanalyser til den næste generation af planer, mens indsatserne for at opfylde den gældende plan er ved at blive gennemført.

Den anden generation af Natura 2000-planer blev udsendt i april 2016, de opfølgende handleplaner udkom i 2017, og gennemførelse sker frem mod udgangen af 2021. Statslige lodsejere har enten udarbejdet særlige drifts- og plejeplaner eller har andre forvaltningsplaner, som opfylder Natura 2000-planernes krav til indsats

I forhold til indsatserne i første planperiode (2010-2015) har både Naturstyrelsen og Forsvaret orienteret om, at de indsatser, som skulle gennemføres på deres arealer, er gennemført. I forbindelse med udarbejdelse af handleplaner for 2016-2021, har kommunerne redegjort for gennemførte indsatser beskrevet i første planperiode i forhold til deres myndighedsområde. Kommunernes redegørelse for dette område kan ses i bilag 1. I kommunernes redegørelse lægges der vægt på de indsatser, der ikke har været finansieret via Landdistriktsprogrammet eller andre tilskudsordninger.

Indsatsen efter den gældende plan (2016-2021) er ikke nødvendigvis afspejlet i de data, der ligger til grund for denne basisanalyse, dels fordi flere af indsatserne endnu ikke var igangsat ved gennemførelsen af dataindsamlingen (dataindsamling i perioden 2016-2019), og dels fordi naturens økologiske træghed medfører, at resultatet i naturtilstanden i de fleste tilfælde først kan erkendes efter en årrække. Hertil kommer, at en række plejekrævende naturtyper er afhængige af en fortsat indsats.

I den anden generation af Natura 2000-planer blev der fokuseret på indsatser, der kan sikre områdernes robusthed samt sammenkædning af naturarealer. Dette var en overbygning på de første Natura 2000-planer der fastlagde rammerne for en række grundlæggende handleplanteiltag, som fx rydninger, forbedrede hydrologiske forhold og iværksættelse af plejetiltag som fx græsning. LIFE-projekter, projekter og indsatser med tilskud fra landdistriktsordningerne (LDP) og andre tilskudsordninger samt kommunale/statslige projekter bidrager til at gennemføre både første og anden Natura 2000-plan.

I nedenstående tabel ses et overblik over de tiltag, der er igangsat eller gennemført i perioden 2010-2019 i området, og som er finansieret via landdistriktsprogrammet eller anden tilskudsordning. Der kan være ansøgt om flere typer af indsats på det samme areal. Dette gør sig specielt gældende i forbindelse med igangsætning af naturpleje – fx både rydning og forberedelse til græsning med hegnssætning. Ordningerne Rydning, Forberedelse til afgræsning, Hydrologi, afgræsning samt sammenhæng har været specielt rettet mod Natura 2000-områder. Øvrige ordninger har været landsdækkende. Tabellen viser alene de arealer, der ligger i Natura 2000-områder (både dem, der har været udpeget i hele perioden og de nye, der er kommet til med grænsejusteringen i 2018).

Type af indsats	Sum af Areal i ha
Forberedelse til afgræsning	8
Græsning/slæt	8
Lavbundsprojekter, Etableret	
Lavbundsprojekter, Forundersøgelse	
Hydrologiprojekter, Etableret	
Hydrologiprojekter, Forundersøgelse	
Natur og Miljø-projekter, etablering og genopretning	
Rydningprojekter	
Sammenhængende arealer	
Skovnaturtypebevarende drift og pleje	
Urørt skov	
Alle indsatsers samlet	9

Tilskud til naturforbedring og naturpleje i området. Der kan være flere typer af indsats på det samme areal.

Der er i dette Natura 2000-område givet tilskud til forberedelse til afgræsning og afgræsning på 8 ha i områdets vestlige del. Forberedelse til afgræsning er typisk tilskud til hegning, men kan omfatte flere nødvendige etableringsopgaver.

4.1 Indsats i vandplaner

Med vandområdeplanerne og de tilhørende indsatsprogrammer gennemføres indsats til opfyldelse af vandplanlægningens mål om god økologisk tilstand i vandløb, søer og kystvande. Disse indsats bidrager tillige til at opfylde bevaringsmålsætningerne for akvatiske arter og naturtyper i overensstemmelse med de bevaringsmålsætninger, der fremgår af Natura 2000-planen for området. Vandområdeplanerne for 2015-2021 og de tilhørende bekendtgørelser med miljømål og indsatsprogrammer findes på Miljøstyrelsens hjemmeside. De konkrete indsats, der skal gennemføres i planperioden 2015-2021, er sammenfattet i vandområdeplanernes kapitel 6.

Vandområdeplanernes indsats omfatter både forebyggelse af yderligere forringelser, fx ved regulering af lokale kilder til forurening og genopretning af god tilstand, fx ved genslyngning af vandløb og fjernelse af spærringer. Kommunerne har ansvaret for gennemførelse af den del af indsatsen, som omfatter spildevandsudledninger og de fysiske forhold i vandløb og søer, herunder restaurering. Kommunerne skal koordinere indsatsen i de kommunale Natura 2000-handleplaner og Natura 2000-skovhandleplaner med indsatsen for vådområder og andre naturtyper, der med hensyn til deres vandbehov er direkte afhængige af vandøkosystemer og omfattet af vandområdeplanerne.

5. Litteratur

5.1 Anvendte EU-direktiver, love og bekendtgørelser

Rådets direktiv 92/43/EØF af 21. maj 1992 om bevaring af naturtyper samt vilde dyr og planter med senere ændringer (**Habitatdirektivet**).

<http://eur-lex.europa.eu/LexUriServ/LexUriServ.do?uri=OJ:L:1992:206:0007:0050:DA:PDF>

Europa-Parlamentets og Rådets direktiv 2009/147/EF af 30. november 2009 om beskyttelse af vilde fugle med senere ændring (**Fuglebeskyttelsesdirektivet**).

<http://eur-lex.europa.eu/LexUriServ/LexUriServ.do?uri=OJ:L:2010:020:0007:0025:DA:PDF>

Bekendtgørelse nr. 119 af 26. januar 2017 af lov om miljømål m.v. for internationale naturbeskyttelsesområder (**Miljømålsloven**).

<https://www.retsinformation.dk/Forms/R0710.aspx?id=186416>

Bekendtgørelse nr. 653 af 19. maj 2020 om klassificering og fastsættelse af mål for naturtilstanden i internationale naturbeskyttelsesområder (**målbekendtgørelsen**).

<https://www.retsinformation.dk/eli/lta/2020/653>

Bekendtgørelse nr. 1595 af 6. december 2018 om udpegning og administration af internationale naturbeskyttelsesområder samt beskyttelse af visse arter (**habitatbekendtgørelsen**).

<https://www.retsinformation.dk/eli/lta/2018/1595>

Bekendtgørelse nr. 1389 af 3. december 2017 om særlig fiskeriregulering i marine Natura 2000 områder for beskyttelse af revstrukturer (**Natura 2000-bekendtgørelsen**).

<https://www.retsinformation.dk/Forms/R0710.aspx?id=195198>

Bekendtgørelse nr. 1355 af 27. november 2018 om anvendelse af akustiske alarmer (pingere) i visse garnfiskerier (**pingerbekendtgørelsen**).

<https://www.retsinformation.dk/Forms/R0710.aspx?id=205353>

5.2 Anvendt faglitteratur

Naturtyper

Fredshavn, J.R., Nygaard, B., Ejrnæs, R., Damgaard, C., Therkildsen, O.R., Elmeros, M., Wind, P., Johansson, L.S., Alnøe, A.B., Dahl, K., Nielsen, E.H., Pedersen, H.B., Sveegaard, S., Galatius, A., & Teilmann, J. (2019). Bevaringsstatus for naturtyper og arter – 2019. Habitatdirektivets Artikel 17-rapportering. Aarhus Universitet, DCE – Nationalt Center for Miljø og Energi, 52 s. Videnskabelig rapport fra DCE – Nationalt Center for Miljø og Energi nr. 340.

Fredshavn, J.R. (2012). Tilstandsvurdering af habitatnaturtyper 2010-11. NOVANA. Aarhus Universitet, DCE – Nationalt Center for Miljø og Energi, 32 s. - Videnskabelig rapport fra DCE - Nationalt Center for Miljø og Energi nr. 39

Fredshavn, J.R. & Nygaard, B. (2014). Tilstandsvurdering af ni habitatnaturtyper. Strandvolde, klinger, strandenge og kystklitter. Aarhus Universitet, DCE – Nationalt Center for Miljø og Energi, 28 s. - Videnskabelig rapport fra DCE - Nationalt Center for Miljø og Energi nr. 113.

Hansen, J.W. (red.) 2018: Marine områder (2016). NOVANA. Aarhus Universitet, DCE – Nationalt Center for Miljø og Energi, 140 s. - Videnskabelig rapport fra DCE - Nationalt Center for Miljø og Energi nr. 253.

Hansen J.W. & Høgslund S. (red.) 2019. Marine områder (2018). NOVANA. Aarhus Universitet, DCE – Nationalt Center for Miljø og Energi, 156 s. - Videnskabelig rapport fra DCE nr. 355.

Johansson, L.S., Søndergaard, M., Landkildehus, F., Kjeldgaard, A., Sortkjær, L. & Windolf, J. (2018). Søer 2016. NOVANA. Aarhus Universitet, DCE – Nationalt Center for Miljø og Energi, 84 s. - Videnskabelig rapport fra DCE - Nationalt Center for Miljø og Energi nr. 259.

Rasmussen, J.J., Andersen, D.K. & Alnøe, A.B. (2018). Vandløb 2016. Økologisk tilstand, miljøfremmede stoffer og tungmetaller samt naturtyper og arter. NOVANA. Aarhus Universitet, DCE – Nationalt Center for Miljø og Energi, 64 s. - Videnskabelig rapport fra DCE - Nationalt Center for Miljø og Energi nr. 260.

Nygaard B., Damgaard C., Nielsen K.E., Bladt J., Ejrnæs R. (2019). Terrestriske Naturtyper 2004-2016. NOVANA. Aarhus Universitet, DCE - Nationalt Center for Miljø og Energi.
www.novana.au.dk.

Hansen J.W. & Høgslund S. (red.) (2019). Marine områder 2018. NOVANA. Aarhus Universitet, DCE Nationalt Center for Miljø og Energi, 156 s. - Videnskabelig rapport fra DCE nr. 355.

Arter

Eigaard OR, Bastardie F, Breen M, Dinesen GE, Hintzen NT, Laffargue P et al. (2016). Estimating seabed pressure from demersal trawls, seines, and dredges based on gear design and dimensions. ICES J Mar Sci., 73(Suppl. 1), 27-43.

Eigaard, O.R., Bastardie, F., Hintzen, N.T., Buhl-Mortensen, L., Buhl-Mortensen P., Catarino, R. et al. (2017). The footprint of bottom trawling in European waters: Distribution, intensity, and seabed integrity. ICES J Mar Sci., 74(3): 847–865.

Fredshavn, J.R., & Søgaard, B. (2014). Levestedsvurdering for to paddearter. Stor vandsalamander og klokkefrø. Aarhus Universitet, DCE – Nationalt Center for Miljø og Energi, 26 s. - Videnskabelig rapport fra DCE - Nationalt Center for Miljø og Energi nr. 88.

Fredshavn, J. & Søgaard, B. (2014). Levestedsvurdering for eremit *Osmoderma eremita*. Aarhus Universitet, DCE – Nationalt Center for Miljø og Energi, 18 s. - Videnskabelig rapport fra DCE - Nationalt Center for Miljø og Energi nr. 89.

Miljø- og Fødevarerministeriet, Miljøstyrelsen (2019). Kortlægning af Natura 2000-områder. Marin habitatkortlægning i Skagerrak og Nordsøen 2017-2019.

Sveegaard, S., Nabe-Nielsen, J. & Teilmann, J. (2018). Marsvins udbredelse og status for de marine habitatområder i danske farvande. Aarhus Universitet, DCE – Nationalt Center for Miljø og Energi, 36 s. - Videnskabelig rapport nr. 284.

Søgaard, B., Wind, P., Sveegaard, S., Galatius, A., Teilmann, J. Therkildsen, O.R., Mikkelsen, P. & Bladt, J. (2018). Arter 2016. NOVANA. Aarhus Universitet, DCE – Nationalt Center for Miljø og Energi, 40 s. - Videnskabelig rapport fra DCE - Nationalt Center for Miljø og Energi nr. 262.

Søgaard, B., Wind, P., Bladt, J.S., Mikkelsen, P., Therkildsen, O.R., Wiberg-Larsen, P., Johansson, L.S., Galatius, A., Sveegaard, S. & Teilmann J. (2016). Arter 2015. NOVANA. Aarhus Universitet,

DCE – Nationalt Center for Miljø og Energi, 126 s. - Videnskabelig rapport fra DCE - Nationalt Center for Miljø og Energi nr. 209.

Fugle

Clausen, P., Petersen, I.K., Bregnballe, T. & Nielsen, R.D. (2019). Trækfuglebestande i de danske fuglebeskyttelsesområder, 2004 til 2017. Aarhus Universitet, DCE – Nationalt Center for Miljø og Energi, 308 s. - Teknisk rapport nr. 148.

Fredshavn, J.R., Pihl, S., Bregnballe, T. & Søgaard, B. (2014). Tilstandsvurdering af levesteder for ynglefugle. 16 Natura 2000 udpegningsarter. Aarhus Universitet, DCE – Nationalt Center for Miljø og Energi, 52 s. - Videnskabelig rapport fra DCE - Nationalt Center for Miljø og Energi nr. 114.

Holm, T.E., Clausen, P., Nielsen, R.D., Bregnballe, T., Petersen, I.K., Mikkelsen, P. & Bladt, J. (2018). Fugle 2018. NOVANA. Aarhus Universitet, DCE – Nationalt Center for Miljø og Energi, 136 s. - Videnskabelig rapport fra DCE - Nationalt Center for Miljø og Energi nr. 261.

Holm, T.E., Clausen, P., Nielsen, R.D., Bregnballe, T., Petersen, I.K., Mikkelsen P., Bladt, J., Kotzerka, J. & Søgaard, B. (2016). Fugle 2015. NOVANA. Aarhus Universitet, DCE – Nationalt Center for Miljø og Energi, 142 s. - Videnskabelig rapport fra DCE - Nationalt Center for Miljø og Energi nr. 210.

Petersen, I.K., Nielsen, R.D., Therkildsen, O.R. & Balsby, T.J.S. 2017. Fældende havdykænders antal og fordeling i Sejerøbugten i relation til menneskelige forstyrrelser. Aarhus Universitet, DCE – Nationalt Center for Miljø og Energi, 38 s. - Videnskabelig rapport fra DCE - Nationalt Center for Miljø og Energi nr. 239

Therkildsen, O.R., Andersen, S.M., Clausen, P., Bregnballe, T., Laursen, K. & Teilmann, J. (2013). Vurdering af forstyrrelsestrusler i NATURA 2000-områderne. Aarhus Universitet, DCE – Nationalt Center for Miljø og Energi, 174 s. - Videnskabelig rapport fra DCE - Nationalt Center for Miljø og Energi nr. 52.

Tekniske anvisninger i NOVANA-programmet

<https://dce.au.dk/udgivelser/tekniske-anvisninger/>

Buttenschøn, R.M. et al. (2006). Tekniske anvisninger for kortlægning og registrering af skovnaturtyper og levesteder for skovlevende arter i Natura 2000 områder. Udarbejdet af Skov & Landskab.

6. Bilag 1

Status for gennemførte indsatser beskrevet i 1. planperiode. Fokus er indsatser gennemført for kommunale midler. Oversigten er hentet fra Natura 2000-handleplanen 2016-2021.

Bornholms Regionskommune	Indsats	Kommunalt øjet	Privatejet
	<i>Rydning af uønsket opvækst</i>	<i>Ca. 0,6 ha realiseret</i>	<i>Ca. 24,8 ha realiseret</i>
	<i>Bekæmpelse af invasive arter</i>		<i>Ca. 0,06 ha realiseret</i>
	<i>Skovnaturbevarende drift og pleje</i>	<i>Ca. 2,8 ha realiseret*</i>	
	<i>Udvidelse af areal med lysåbne naturtyper</i>	<i>Ca. 0,01 ha realiseret</i>	<i>Ca. 4,8 ha realiseret Ca. 1 ha planlagt**</i>

*Indsatsen indgår i Bornholms Regionskommunes egen plejeplan og er derfor ikke en egentlig del af Natura 2000-handleplanen for første planperiode.

**Der er planlagt gennemført en indsats for rydning af uønsket opvækst på et areal på ca. 4 ha, hvor bevoksning ryddes omkring de lysåbne naturtyper for at udvide disse. Det skønnes, at der reelt vil blive ryddet ca. 1 ha bevoksning.



Resume

Basisanalyse for Dueodde. Basisanalysen sammenfatter landsdækkende, kvalitetssikrede data for de arter og naturtyper, som Natura 2000-området er udpeget af hensyn til. Basisanalysen indeholder en kortlægning af naturtyper og levesteder, en vurdering af naturtilstanden og en foreløbig vurdering af negative påvirkninger (trusler) mod en god naturtilstand.



Miljøstyrelsen
Tolderlundsvej 5
5000 Odense C

www.mst.dk