

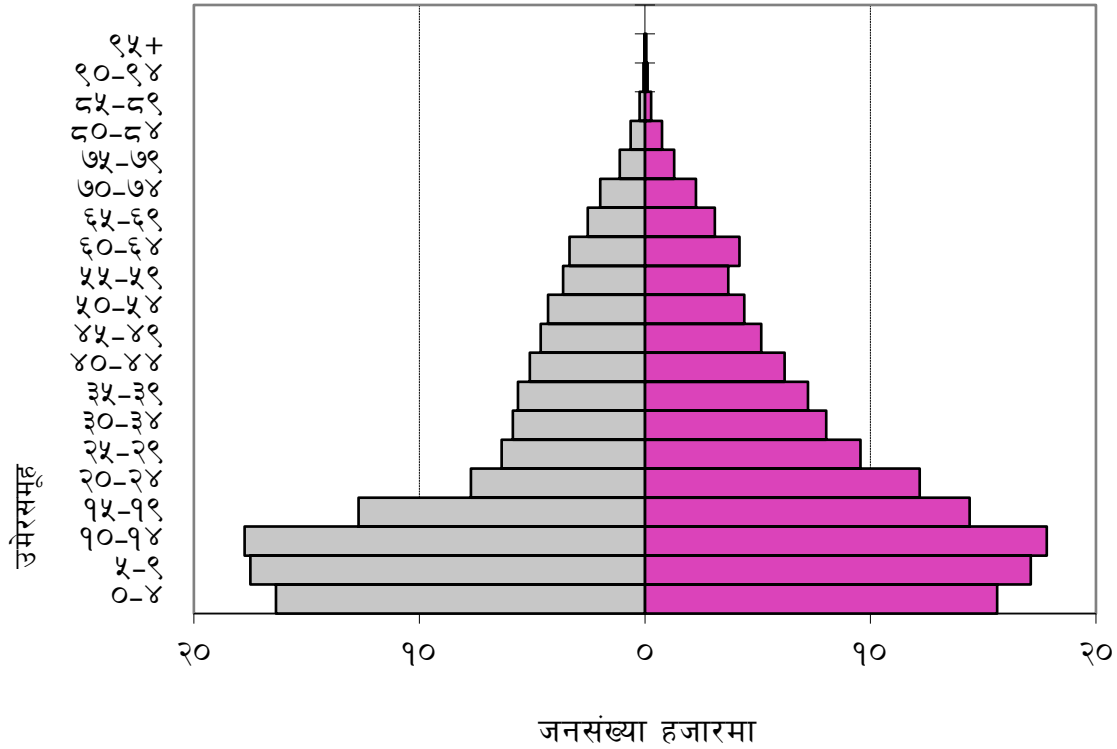
जिल्ला वस्तुगत विवरण  
(गाउँपालिका/नगरपालिका विवरण सहित)

District Profile

बैतडी २०७४

जनसंख्या पिरामिड राष्ट्रिय जनणना २०६८

पुरुष महिला



नेपाल सरकार  
केन्द्रीय तथ्याङ्क विभाग  
तथ्याङ्क कार्यालय

दार्चुला

(दार्चुला, बैतडी)


फोन नं.: ०९३-४२०१ ३६

वेब साइट: [www.cbs.gov.np](http://www.cbs.gov.np)

जिल्ला वस्तुगत विवरण  
(गाउँपालिका / नगरपालिका विवरण सहित )

(District profile)

बैतडी, २०७४



प्रकाशक  
नेपाल सरकार  
राष्ट्रिय योजना आयोग  
केन्द्रीय तथ्याङ्क विभाग  
तथ्याङ्क कार्यालय, बैतडी  
(दार्चुला, बैतडी)  
२०७४

प्रकाशन वर्ष : आषाढ, २०७४

मुद्रण प्रति : २००

प्रकाशक :

तथ्याङ्क कार्यालय, दार्चुला

तथ्याङ्क संकलन तथा संयोजन वर्ष : (२०७४/७५ )

यस पुस्तकमा उल्लेखित तालिकाहरु तथ्याङ्क कार्यालय, दार्चुला लाई श्रोत खुलाई मात्र साभार गर्न सकिने छ ।

सर्वाधिकार : तथ्याङ्क कार्यालय, दार्चुला

मुद्रण : लटीनाथ अपसेट प्रेस , खलंगा दार्चुला , फोन न ०९३- ४२०४३९



नेपाली सरकार  
राष्ट्रिय योजना आयोगको सचिवालय  
केन्द्रीय तथ्याङ्क विभाग

फोन नं. : ९७७-१-४२४५९४६  
९७७-१-४२४५९४७  
९७७-१-४२४५९४८  
९७७-१-४२२९४०६  
फ्याक्स : ९७७-१-४२२७७२०

प.सं.: २०७४/७५

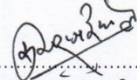
रामशाह पथ  
थापाथली, काठमाण्डौ

च.नं.:

## मन्तव्य

स्थानीय नीति निर्माता, योजनाकार, अनुसन्धानकर्ता, अध्येता र सञ्चारकर्मीहरूका लागि खण्डीकृत तथ्याङ्कको माग दिनानुदिन बढ्दै गईरहेको अनुभव हामीले गरेका छौं। खण्डीकृत तथ्याङ्कको यस्तो मागलाई राष्ट्रिय जनगणना, कृषिगणना र नमुना सर्वेक्षणमा आधारित विभिन्न सर्वेक्षणहरूले मात्र परिपूर्ति गर्न नसक्ने सन्दर्भमा गणना तथा सर्वेक्षणहरूबाट प्राप्त स्थानीय तहका तथ्याङ्क र स्थानीयस्तरका विभिन्न निकायहरूमा व्यवस्थापन गरिएका अभिलेखहरूमा छरिएर रहेका उपयोगी आँकडाहरूलाई तथ्याङ्क कार्यालयहरूले विगतका वर्षहरूमा पनि जिल्ला तहका वस्तुगत विवरणहरू तयार गरेका र तिनको अधिकतम माग तथा प्रयोग भएको अनुभव हामीले गरेका छौं। यसै सन्दर्भमा, देशको परिवर्तित स्थानीय तह अनुसारको तथ्याङ्क एकत्रित गरी आम प्रयोगकर्ताहरूको उपयोगको लागि उपलब्ध गराउने प्रयासस्वरूप केन्द्रीय तथ्याङ्क विभाग अन्तर्गतका तथ्याङ्क कार्यालयहरूले चालू आर्थिक वर्षमा गाउँपालिका/नगरपालिका प्रोफाइल तयार गरेका हुन्। यसको तयारीबाट स्थानीय तहको तथ्याङ्क भण्डार समृद्ध हुनुका साथै प्रयोगकर्ताहरूको माग निकै हदसम्म सम्बोधन भई योजनाविद्, अनुसन्धानकर्ता, विद्यार्थी, तथा सरोकारवाला हरूको निम्ति निकै सहयोगी हुने विश्वास मैले लिएको छु।

स्थानीय तहहरूका वडास्तरसम्मका तथ्याङ्कहरू संग्रहित यस्तो महत्वपूर्ण गाउँपालिका/नगरपालिका प्रोफाइल तयार गरी प्रकाशनमा ल्याउन लागेकोमा म यस कार्यको प्रशंसा गर्दछु र यसको तयारीमा संलग्न सम्पूर्ण कर्मचारी वर्गमा धन्यवाद दिन चाहन्छु। आगामी वर्षमा तथ्याङ्क कार्यालयहरूले यस प्रकाशनको अद्यावधिक नवीन संस्करणलाई पनि प्राथमिकता दिनेछन् भन्ने विश्वास मैले लिएको छु।

  
सुमनराज अर्याल  
(महानिर्देशक)



## दुई शब्द

जिल्ला स्तरीय तथ्याङ्क पद्धतिलाई सुब्यवस्थित गरी नियमित, भरपर्दो र विश्वसनीय तथ्याङ्कको आपूर्तिद्वारा विकास प्रशासनको जग मजबुत बनाउन तथ्याङ्क कार्यालयहरूको ठूलो भुमिका रहन्छ। यसै वास्तविकतालाई मनन गरी केन्द्रीय तथ्याङ्क विभाग तथा अन्य तथ्याङ्क उत्पादन गर्ने निकायहरूका विभिन्न प्रकाशनहरूमा छरिएर रहेका तथा जिल्लास्थित सरकारी एवं गैर सरकारी निकायहरूका अभिलेखहरूमा रहेका महत्वपूर्ण सूचना तथा तथ्याङ्कलाई एउटै प्रकाशन मार्फत प्रस्तुत गर्ने प्रयास स्वरूप तथ्याङ्क कार्यालयको संयोजनमा जिल्ला वस्तुगत विवरणको प्रकाशन हुन लागेको हो।

जिल्ला वस्तुगत विवरणको प्रकाशनबाट स्थानीय तहमा तथ्याङ्कको अभाव थोरै मात्रामा भएपनि पुरा हुने अपेक्षा गरिएको छ। जिल्ला वस्तुगत विवरणमा जिल्लाको परिचय, जनसांख्यिक तथा घरपरिवार विवरण, शिक्षा, स्वास्थ्य, श्रमशक्ति तथा रोजगारीको स्थिति, कृषि, सिंचाई, वन तथा वातावरण, भौतिक एवं पूर्वाधार निर्माणको स्थिति एवं अन्य आर्थिक तथा सामाजिक विकासका सूचकहरू लगायतका विषयमा जानकारी दिने प्रयास गरिएकोले यसबाट स्थानीयतहका आधारभूत सूचना तथा तथ्याङ्क एउटै प्रकाशन मार्फत उपलब्ध हुन्छन् र जिल्लाको विकासको अवस्था समेत अवगत हुन्छ भन्ने अपेक्षा गरिएको छ। साथै स्थानीयतहको विकास निर्माणको लागि योजना तर्जुमा, अनुगमन तथा मूल्याङ्कन र निर्णय प्रक्रियामा आवश्यक पर्ने आधारभूत सूचना तथा तथ्याङ्कको आपूर्तिमा सुनिश्चितता हुने आशा पनि गरिएको छ।

यद्यपि आर्थिक एवं मानवीय स्रोत साधनको अपर्याप्तताको कारणले प्राथमिक सूचना एवं तथ्याङ्क संकलन गरी अभै सार्वजनिक हुन नसकेका तथा जिल्लाको आर्थिक, सामाजिक लगायतका गतिविधिबारे यथार्थ जानकारी गर्ने सूचना एवं तथ्याङ्क यो जिल्ला वस्तुगत विवरणले समेटन नसकेको पनि हुन सक्दछ। यो तथ्य प्रति हामी आगामी अंकमा बढी सचेत र सजग रहने छौं। सिमित स्रोत साधनको बावजुत पनि जिल्ला स्थित सरकारी तथा गैर सरकारी निकायहरूबाट संचालन गरिने विभिन्न योजना तथा कार्यक्रमहरू र नीति तथा अनुगमन एवं मूल्याङ्कन प्रयोजनको लागि पूर्व शर्तको रूपमा लिईने सूचना एवं तथ्याङ्क उपलब्ध गराउने अभिप्रायले तथ्याङ्क कार्यालय दार्चुला ( दार्चुला, बैतडी ) बाट बैतडी जिल्लाको “जिल्ला वस्तुगत विवरण, गाउँपालिका/नगरपालिका विवरण सहित” स्थानीय निकायहरूको पुनःसंरचना पछिको नयाँ संरचना अनुसार तयार गरी प्रस्तुत गरिएको छ। यो जिल्ला वस्तुगत विवरण तयार गर्ने क्रममा विभिन्न कार्यालय एवं संघ-संस्थाबाट तथ्याङ्क संकलन गरी यसको तयारीमा ठूलो सहयोग गर्नुहुने यस कार्यालयका गणक विनिता चौधरी, खरिदारहरू हरिष पन्त, र महेन्द्र कार्की, सह-लेखापाल मदन सिंह कुँवर तथा कार्यालय सहयोगीद्वय नर बहादुर वि.क. र लोकेन्द्र बहादुर टेर सबैजना धन्यवादका पात्र हुनुहुन्छ। साथै विभिन्न विषयका तथ्याङ्क उपलब्ध गराई अमूल्य सहयोग गर्नुहुने बैतडी जिल्लामा अवस्थित सम्पूर्ण सरकारी एवं गैर सरकारी निकायहरूलाई पनि तथ्याङ्क कार्यालय दार्चुला धन्यवाद सहित आभार व्यक्त गर्दछ।

यस प्रस्तुतिमा भएका गल्ती एवं त्रुटीहरू औँल्याई भविष्यमा सुधार र समायोजनको लागि सम्पूर्ण तथ्याङ्क प्रयोगकर्ताहरूबाट महत्वपूर्ण एवं रचनात्मक सल्लाह एवं सुझावको सदैव अपेक्षा गर्दछु।

पदमराज पाण्डे  
तथ्याङ्क अधिकृत

२०७५ जेष्ठ ३० गते

# बिषय सूची

खण्ड-१ परिचय .....	१
१.१. बैतडी जिल्लाको संक्षिप्त परिचय : .....	१
१.२. भौगोलिक अवस्था : .....	१
१.३. प्रमुख नदी ताल तलैया सम्बन्धि विवरण :- .....	१
१.४. प्रमुख धार्मिक स्थलहरु तथा पर्यटकीय क्षेत्र :- .....	२
१.५. व्यापारिक महत्वका स्थानहरु :- .....	२
१.६. भू-उपयोग सम्बन्धी विवरण : .....	२
१.७. यस जिल्लाको वनमा पाईने वन्यजन्तु तथा वनस्पति सम्बन्धी विवरण :- .....	२
१.८. राजनैतिक विभाजन : .....	२
<b>खण्ड २. जनसांख्यिक विवरण : .....</b>	<b>३</b>
२.१ जनसङ्ख्या (Population) : .....	३
२.२ वार्षिक जनसङ्ख्या वृद्धिदर (Annual population growth rate) : .....	३
२.३ जनघनत्व (Population Density): .....	३
२.४ वृहद उमेर समूह अनुसार जनसङ्ख्या (Population by Broad Age Group) : .....	४
तालिका नं. २.१. आधारभूत तथ्याङ्क : .....	४
तालिका नं. २.२. बैतडी जिल्लाको ५ वर्ष उमेर समूह अनुसारको जनसंख्या विवरण .....	४
तालिका नं. २.३. बैतडी जिल्लाको जातजातिको आधारमा जनसंख्या विवरण : .....	५
तालिका नं. २.४. जिल्लाको मातृभाषाको आधारमा जनसंख्या विवरण: .....	६
तालिका नं. २.५. धर्मको आधारमा जिल्लाको जनसंख्या विवरण : .....	७
तालिका नं. २.७ जिल्लामा १० वर्ष र सो भन्दा माथिल्लो उमेर समूहकाको जनसंख्याको वैवाहिक स्थिति : .....	७
तालिका नं. २.८. जिल्लामा विवाहित जनसंख्याको पहिलो विवाह गर्दाको उमेरको आधारमा जनसंख्या विवरण : .....	७
तालिका नं. २.९. जिल्ला तथा स्थानीय तहहरुको घरपरिवार ,जनसंख्या , घरपरिवारको आकार तथा लैङ्गिक अनुपात .....	८
तालिका नं. २.९. जनगणनाको समयमा घरपरिवारमा अनुपस्थित जनसंख्या र घरपरिवारको विवरण : .....	८
तालिका नं. २.१०. जिल्ला तथा स्थानीय तहहरुको अपाङ्गता भएका व्यक्तिहरुको जनसंख्या विवरण : .....	८
तालिका नं. २.११. जिल्ला तथा स्थानीय तहहरुको नागरिकताको आधारमा जनसांख्यिक विवरण : .....	१०
तालिका नं. २.१२. जिल्ला र स्थानीय तहहरुको जातजातिको आधारमा जनसंख्या विवरण: .....	११
तालिका नं. २.१३. जिल्ला र स्थानीय तहहरुको मातृभाषाको आधारमा जनसंख्या विवरण .....	१२
तालिका नं. २.१४. जिल्ला र स्थानीय तहहरुको धर्मको आधारमा जनसंख्या विवरण : .....	१३
तालिका नं. २.१५. जिल्ला तथा स्थानीय तहहरुको १० वर्ष वा सो भन्दा माथिको उमेर समूहकाको वैवाहिक स्थिति आधारमा जनसंख्या विवरण : .....	१३
तालिका नं. २.१६. जिल्ला र स्थानीय तहहरुको पहिलो विवाह गर्दाको उमेरको आधारमा जनसंख्या विवरण : .....	१५
तालिका नं. २.१७. जिल्ला तथा स्थानीय तहहरुको ५ वर्षको उमेर समूहको आधारमा जनसंख्या विवरण : .....	१९
तालिका नं. २.१८. जिल्ला र स्थानीय तहहरुको एक वर्ष उमेर अनुसारको जनसंख्या विवरण : .....	२१

जिल्ला तथा स्थानीय तहहरूको २०७८ साल सम्मको प्रक्षेपित जनसंख्या विवरण :	३५
२.५ परिवार सङ्ख्या (Household)	३६
२.६ परिवारका सदस्य सङ्ख्या (Household size) :	३६
तालिका नं.२.२०.जिल्ला तथा स्थानीय तहहरूको घरको जग निर्माणको प्रकारको आधारमा घरपरिवारको विवरण :	३६
तालिका नं.२.२१.जिल्ला तथा स्थानीय तहहरूको घरको भित्ता निर्माणको प्रकारको आधारमा घरपरिवारको विवरण :	३७
तालिका नं.२.२२.जिल्ला रस्थानीय तहहरूको घरको छानाको प्रकारको आधारमा घरपरिवारको विवरण:	३७
तालिका नं. २.२३. जिल्ला र स्थानीय तहहरूको घरमा भएका तलको संख्याको आधारमा घरपरिवारको विवरण :	३८
तालिका नं.२.२४.जिल्ला तथा स्थानीय तहहरूको पिउने पानीको मुख्य स्रोतको आधारमा घरपरिवारको विवरण :	३८
तालिका नं.२.२५.जिल्ला तथा स्थानीय तहहरूको खाना पकाउनु प्रयोग हुने इन्धनको आधारमा घरपरिवारको विवरण :	३९
तालिका नं.२.२६.जिल्ला तथा स्थानीय तहहरूको बत्ती बाल्नु प्रयोग गरिने मुख्य ईन्धनको आधारमा घरपरिवारको विवरण :	३९
तालिका नं.२.२७. जिल्ला तथा स्थानीय तहहरूको महिलाको नाममा जमिन भए/नभएको आधारमा घरपरिवारको विवरण :	४०
तालिका नं.२.२८.जिल्ला तथा स्थानीय तहहरूको महिलाको नाममा घर भए/नभएको आधारमा घरपरिवारको विवरण :	४०
तालिका नं.२.२९.विगत १२ महिनामा परिवारमा कसैको मृत्यु भए/नभएको आधारमा घरपरिवारको विवरण :	४१
तालिका नं.२.३०. जिल्ला तथा स्थानीय तहहरूको घरपरिवारले उपभोग गरीरहेका सुविधाको प्रकारको आधारमा घरपरिवारको विवरण :	४२
<b>३. सामाजिक तथ्याङ्क :</b>	<b>४३</b>
३.१.शिक्षा सम्बन्धी तथ्याङ्क :	४३
३.१.१ साक्षर जनसंख्या (Literate Population)	४३
तालिका नं. ३.१.जिल्ला र स्थानीय तहहरूको ५ वर्ष तथा सो भन्दा माथिको उमेर समूहकाको साक्षरता सम्बन्धी विवरण विवरण :	४३
तालिका नं.३.२. कार्यरत शिक्षकहरूको विवरण (शैक्षिक वर्ष २०७३)	४३
तालिका नं.३.३. वैतडी जिल्लामा सरकारी विद्यालयमा कार्यरत शिक्षकहरूको दरवन्दी अनुसारको विवरण ( शैक्षिक वर्ष २०७३)	४४
तालिका नं.३.४. विद्यार्थीहरूको विवरण (शैक्षिक वर्ष २०७४)	४४
तालिका नं. ३.५. विद्यार्थी भर्ना सम्बन्धि सूचकहरू	४४
तालिका नं. ३.५. शैक्षिक संस्थाहरूको विवरण (शैक्षिक शत्र २०७३/०७४)	४५
तालिका ३.६. जिल्ला तथा स्थानीय तहहरूको ५ वर्ष तथा सो भन्दा माथिको उमेर समूहका तत्काल विद्यालय गईरहेका तथा नगईरहेकाहरूको ववरण :	४६
तालिका नं.३.७.जिल्ला तथा स्थानीय तहहरूको शैक्षिक तह अनुसारको जनसंख्या विवरण :	४७
तालिका नं. ३.८. जिल्ला तथा स्थानीय तहहरूको शैक्षिक क्षेत्र अनुसारको जनसंख्या विवरण :	५०
३.२. स्वास्थ्य सम्बन्धी तथ्याङ्क :	५१
२०७३ सालमा यस जिल्लामा रहेका सरकारी स्वास्थ्य संस्था सम्बन्धी विवरण	५१
यस जिल्लामा रहेका सरकारी स्वास्थ्यकर्मीहरूको विवरण	५१
परिवार स्वास्थ्य सम्बन्धी विवरण :	५१
मातृ स्वास्थ्य सम्बन्धी विवरण :	५१
खोप सम्बन्धी विवरण :	५१

क्षयरोगको अवस्था : .....	५१
.मलेरियाको अवस्था : .....	५२
एच.आई.भी. एड्सको अवस्था : .....	५२
कृष्ठ रोगको अवस्था : .....	५२
३.३ मानव विकास सूचकाङ्क : .....	५२
३.३.१. मानव विकास सूचकाङ्क (Human development index) : .....	५२
३.३.२. मानव गरीबी सूचकाङ्क (Human poverty index) : .....	५३
३.४. खानेपानी तथा सरसफाई : .....	५४
तालिका नं. ३.९ चर्पी भएका/नभएका आधारमा घरधुरीको विवरण .....	५४
तालिका नं. २.१०. व्यवस्थित चर्पी तथा खानेपानीको श्रोतको आधारमा घरपरिवारको विवरण : .....	५४
३.५.अपाङ्गताको परिचयपत्र सम्बन्धी विवरण: .....	५५
<b>खण्ड-४ आर्थिक तथ्याङ्क</b> .....	
४.१.आर्थिक क्रियाकलाप तथा सूचकहरु .....	५६
तालिका नं. ४.१. १० वर्ष तथा सो भन्दा माथिका आर्थिकरूपमा सक्रिय तथा निष्क्रिय जनसंख्या विवरण : .....	५६
तालिका नं.४.२ : केही महत्वपूर्ण आर्थिक सूचकहरु : .....	५६
<i>तालिका नं.४.३. विगत १२ महिनामा तम्पावन गरेका क्रियाकलाप र सोमा विताएको समयाधिकको आधारमा १० वर्ष वा सो भन्दा माथिको जनसंख्या विवरण</i> .....	५७
तालिका नं. ४.४. १० वर्ष तथा सो भन्दा माथिका अक्सर आर्थिकरूपमा सक्रिय जनसंख्याको उमेर समूह अनुसारको विवरण : .....	५७
तालिका नं.४.५. पेशा तथा व्यवसायको आधारमा १० वर्ष तथा सो भन्दा माथिका अक्सर सक्रिय जनसंख्या विवरण : .....	५८
तालिका नं.४.६. औद्योगिक क्षेत्रको आधारमा १० वर्ष तथा सो भन्दा माथिका अक्सर सक्रिय जनसंख्या विवरण : .....	५८
तालिका नं.४.७. काम गर्दाको कामदारको हैसियतको पेशा तथा व्यवसायको आधारमा १० वर्ष तथा सो भन्दा माथिका अक्सर सक्रिय जनसंख्या विवरण: .....	५९
४.२. गरीबी सम्बन्धी तथ्याङ्क : .....	६०
तालिका नं. ४.८. बैतडी जिल्लाको इलाकास्तरीय गरीबी सम्बन्धी विवरण : .....	६०
४.३. कृषि तथ्याङ्क : .....	६०
४.३.१ कृषिचलनको संख्या र क्षेत्रफल .....	६०
तालिका नं. ४.१० कृषिचलन अन्तर्गत क्षेत्रफल तथा कित्ता : .....	६०
तालिका नं. ४.११. भू-उपयोगको अवस्था .....	६१
तालिका नं. ४.१४. अस्थायी बाली लगाएका कृषकपरिवार संख्या तथा बाली लागेको क्षेत्रफल .....	६१
तालिका नं. ४.१५. पशुपंछी पालन गर्ने कृषक परिवार तथा पशुपंछीको संख्या : .....	६२
चित्र नं. ४.१. कृषि ऋण लिने कृषकपरिवारको प्रतिशत, २०६८ : .....	६२
चित्र नं. ४.२. कृषि ऋण वा थप कृषि ऋण चाहने कृषकपरिवारको प्रतिशत, २०६८ .....	६३
चित्र ४.३. आफ्नै कृषि व्यवसायबाट खाद्य अपर्याप्तता सम्बन्धी विवरण .....	६३
चित्र नं ४.४. कृषक परिवारलाई खाद्य अप्रयाप्तता (प्रतिशतमा), २०६८ .....	६४

तालिका नं. ४.१६. कृषि सम्बन्धी विविध तथ्याङ्क : .....	६४
तालिका नं. ४.१७. प्रमुख वालीहरूको उत्पादन तथा क्षेत्रफल सम्बन्धी विवरण : .....	६५
तालिका नं. ४.१८. पशुपैक्षी सम्बन्धी तथ्याङ्क : ( आ.व. २०७३/०७४ ) .....	६७
४.४ वन सम्बन्धी विवरण : .....	६७
<b>खण्ड-५ भौतिक पूर्वाधार</b> .....	
५.१ सडक .....	६७
तालिका नं. ५.१ सडक सम्बन्धी विवरण : .....	६८
तालिका नं. ५.२. राष्ट्रिय लोकमार्गको विवरण : .....	६८
तालिका नं. ५.३ जिल्लामा सडक संजालको विवरण : .....	६८
तालिका नं. ५.४. विद्युतीकरण सम्बन्धी विवरण .....	६९
तालिका नं. ५.४. टेलिफोन लाइनको वितरण सम्बन्धी विवरण : .....	६९
तालिका नं. ५.५. हुलाक तथा अन्य संचार सेवा सम्बन्धी विवरण : .....	६९
तालिका नं. ५.६. मनोरञ्जनात्मक संस्थाहरूको विवरण .....	७०
<b>खण्ड-६ बसाई-सराई</b> .....	
६.१. जन्मका आधारमा जनसंख्या : .....	७०
तालिका नं. ६.१. जिल्लाको जन्मस्थानको आधारमा जनसंख्या विवरण : .....	७०
तालिका नं. ६.२. स्वदेशमा जन्मिएकाहरूको जनसंख्या विवरण .....	७०
तालिका नं. ६.३. बसाई अबधिको आधारमा स्वदेशमा जन्मिएका मध्ये अन्य जिल्लामा जन्मिएका र यस जिल्लामा बसाईसराई गरी आएकाको विवरण : .....	७१
तालिका नं. ६.४. बसाईसराईको कारणको आधारमा स्वदेशमा जन्मिएका मध्ये अन्य जिल्लामा जन्मिएर यस जिल्लामा बस्नेहरूको विवरण : .....	७१
तालिका नं. ६.५. हाल यसै जिल्लामा बसीरहेकाहरूको ५ वर्ष पहिलेको बसाईको अवस्था : .....	७१
<b>खण्ड -७. महिला , बालबालिका सम्बन्धी विवरण:</b> .....	
७.१. महिलाको नाममा रहेको घरजग्गा :- .....	७२
७.२. परिवारमूली (Household head) .....	७२
तालिका नं. ७.१. १५ देखि ४९ वर्ष उमेर समूहका विवाहित महिलाबाट जन्मिएका बच्चाहरूको संख्या र महिलाको उमेर सम्बन्धी विवरण .....	७२
तालिका नं. ७.२. विवाहित महिलाबाट जन्मिएका , मृत्यु भएका तथा जिवितै रहेका बच्चाहरूको लिंग र आमाको उमेर समूह अनुसारको जनसंख्या विवरण : .....	७३
तालिका नं. ७.३ १५ देखि ४९ वर्ष उमेर समूहका विवाहित महिलाबाट विगत १२ महिनामा जीवित जन्मिएका बच्चाहरूको विवरण : .....	७३
तालिका नं. ७.४ १६ वर्ष मुनिका बालबालिकाहरूको बसाईको आधारमा जनसंख्या विवरण : .....	७४
<b>खण्ड-८ विविध</b> .....	
तालिका नं. ८.१. आ.व २०७३/७४ मा जिल्ला प्रहरी कार्यालय बैतडीमा दर्ता तथा फछ्यौट भएका मद्दाअरुको विवरण .....	७५
तालिका नं. ८.२ आ.व. २०७३/०७४ मा जिल्ला प्रशासन कार्यालय बैतडीमा दर्ता तथा फछ्यौट भएका मद्दाको विवरण .....	७५
तालिका नं. ८.३. आ.व. २०७३/०७४ मा जिल्ला अदालत कार्यालय बैतडीमा दर्ता तथा फछ्यौट भएका मद्दाको विवरण .....	७६
तालिका नं. ८.४. प्रतिनिधि सभा निर्वाचन, २०७४ प्रत्येक तर्फको मत परिणामको विवरण .....	७७
तालिका नं. ८.५. प्रतिनिधि सभा : .....	७८

प्रदेश सभा .....	८०
तालिका नं. ८.६कोष तथा लेखा नियन्त्रक कार्यालय बैतडीका अनुसार विगत ३ आ.व.को आर्थिक विवरण : .....	८१
खण्ड ९ : बैतडी जिल्लाका स्थानीय तहहरूको जनसांख्यिक तथा घरपरिवार सम्बन्धी विस्तृत विवरण.....	८१
दशरथचन्द्र नगरपालिका .....	८२
तालिका नं.९.१. वडा विभाजन .....	८३
तालिका नं.९.२. दशरथचन्द्र नगरपालिकाको वडा नं अनुसारको जनसंख्या विवरण : .....	८४
तालिका नं.९.३. दशरथचन्द्र नगरपालिकाको तथा यसका वडाहरूको एक वर्ष उमेर समूह अनुसारको जनसंख्या विवरण : .....	८४
तालिका नं.९.४. दशरथचन्द्र नगरपालिका र यसका वडाहरूको जाति/जनजातिको आधारमा जनसंख्या विवरण : .....	८७
तालिका नं.९.५. दशरथचन्द्र नगरपालिका र यसका वडाहरूको १० वर्ष वा सो भन्दा माथिको उमेर समूहकाको वैवाहिक स्थितिको आधारमा जनसंख्या विवरण : .....	८९
तालिका नं.९.६. दशरथचन्द्र नगरपालिका र यसका वडाहरूको पहिलो विवाह गर्दाको बेलाको उमेरको आधारमा जनसंख्या विवरण : .....	८९
तालिका नं.९.७. दशरथचन्द्र नगरपालिका र यसका वडाहरूको धर्मको आधारमा जनसंख्या विवरण : .....	९१
तालिका नं.९.८. दशरथचन्द्र नगरपालिका र यसका वडाहरूको मातृ भाषाको आधारमा जनसंख्या विवरण .....	९१
तालिका नं.९.९. दशरथचन्द्र नगरपालिका र यसका वडाहरूको अपाङ्गताको प्रकारको आधारमा जनसंख्या विवरण : .....	९२
तालिका नं.९.१०. दशरथचन्द्र नगरपालिका र यसका वडाहरूको ५ वर्ष वा सो भन्दा माथिको उमेर समूहकाको साक्षता सम्बन्धी विवरण : .....	९२
तालिका नं.९.११. दशरथचन्द्र नगरपालिका र यसका वडाहरूको ५ वर्ष वा सो भन्दा माथिको उमेर समूहकाको तत्काल विद्यालय/क्याम्पस गइरहेका वा नगइरहेकाहरूको विवरण .....	९३
तालिका नं.९.१२. दशरथचन्द्र नगरपालिका र यसका वडाहरूको ५ वर्ष वा सो भन्दा माथिको उमेर समूहकाको उत्तीर्ण शैक्षिक तहको आधारमा जनसंख्या विवरण : .....	९३
तालिका नं. ९.१२. दशरथचन्द्र न.पा.र यसका वडाहरूको ५ वर्ष उमेर समूहको आधारमा जनसंख्या विवरण : ९६	
तालिका नं.९.१३. दशरथचन्द्र नगरपालिका र यसका वडाहरूको घरको स्वामित्वको प्रकारको आधारमा घरपरिवारको विवरण : . ९९	
तालिका नं.९.१४. दशरथचन्द्र नगरपालिका र यसका वडाहरूको घरको जग निर्माणको प्रकारको आधारमा आधारमा घरपरिवारको विवरण : ९९	
तालिका नं.९.१५. दशरथचन्द्र नगरपालिका र यसका वडाहरूको घरको भित्ता निर्माणको प्रकारको आधारमा आधारमा घरपरिवारको विवरण : .....	१००
तालिका नं.९.१६. दशरथचन्द्र नगरपालिका र यसका वडाहरूको घरको छाना निर्माणको प्रकारको आधारमा आधारमा घरपरिवारको विवरण : .....	१००
तालिका नं.९.१७. दशरथचन्द्र नगरपालिका र यसका वडाहरूको घरको तलाको संख्याको आधारमा आधारमा घरपरिवारको विवरण :.....	१०१
तालिका नं.९.१८. दशरथचन्द्र नगरपालिका र यसका वडाहरूको पिउने पानीको स्रोतको प्रकारको आधारमा घरपरिवारको विवरण :.....	१०१
तालिका नं.९.१९. दशरथचन्द्र नगरपालिका र यसका वडाहरूको खाना पकाउनु प्रयोग गरिने इन्धनको प्रकारको आधारमा घरपरिवारको विवरण :....	१०२
तालिका नं.९.२०. दशरथचन्द्र नगरपालिका र यसका वडाहरूको बत्ती बाल्नु प्रयोग गरिने स्रोतको प्रकारको आधारमा घरपरिवारको विवरण :१०२	
तालिका नं.९.२१. दशरथचन्द्र नगरपालिका र यसका वडाहरूको शौचालयको प्रकारको आधारमा घरपरिवारको विवरण :.....	१०३
तालिका नं.९.२२. दशरथचन्द्र नगरपालिका र यसका वडाहरूको महिलाको नाममा घर भए/नभएको आधारमा घरपरिवारको विवरण : ....	१०३
तालिका नं.९.२३. दशरथचन्द्र नगरपालिका र यसका वडाहरूको महिलाको नाममा जमिन भए/नभएको आधारमा घरपरिवारको विवरण : ..	१०३
तालिका नं.९.२४. दशरथचन्द्र नगरपालिका र यसका वडाहरूको विगत १२ महिनामा मृत्यु भए/नभएको आधारमा जनसंख्या तथा घरपरिवारको विवरण : .....	१०४

पाटन नगरपालिका .....	१०५
तालिका नं.९.२५. पहिलेको पाटन नगरपालिको वडा विभाजन .....	१०६
तालिका नं.९.२६. हालको पाटन नगरपालिकाको वडा विभाजन .....	१०६
तालिका नं.९.२७. पाटन नगरपालिकाको वडा नं अनुसारको जनसंख्या विवरण .....	१०७
तालिका नं.९.२८. पाटन नगरपालिकाको तथा यसका वडाहरूको एक वर्ष उमेर समूह अनुसारको जनसंख्या विवरण : .....	१०७
तालिका नं.९.२९. पाटन नगरपालिका र यसका वडाहरूको जाति/जनजातिको आधारमा जनसंख्या विवरण : .	११३
तालिका नं.९.३०. पाटन नगरपालिका र यसका वडाहरूको १० वर्ष वा सो भन्दा माथिको उमेर समूहकाको वैवाहिक स्थितिको आधारमा जनसंख्या विवरण : .....	११३
तालिका नं.९.३१. पाटन नगरपालिका र यसका वडाहरूको विवाहितहरूको पहिलो विवाह गर्दाको बेलाको उमेरको आधारमा जनसंख्या विवरण : .....	११४
तालिका नं.९.३२. पाटन नगरपालिका र यसका वडाहरूको धर्मको आधारमा जनसंख्या विवरण : .....	११६
तालिका नं.९.३३. पाटन नगरपालिका र यसका वडाहरूको मातृ भाषाको आधारमा जनसंख्या विवरण : .....	११७
तालिका नं.९.३४. पाटन नगरपालिका र यसका वडाहरूको अपाङ्गताको प्रकारको आधारमा जनसंख्या विवरण .	११७
तालिका नं.९.३५. पाटन नगरपालिका र यसका वडाहरूको ५ वर्ष वा सो भन्दा माथिको उमेर समूहकाको साक्षता सम्बन्धी विवरण : .....	११८
तालिका नं.९.३६. पाटन नगरपालिका र यसका वडाहरूको ५ वर्ष वा सो भन्दा माथिको उमेर समूहकाको तत्काल विद्यालय/क्याम्पस गइरहेका वा नगइरहेकाहरूको विवरण : .....	११९
तालिका नं.९.३७. पाटन नगरपालिका र यसका वडाहरूको ५ वर्ष वा सो भन्दा माथिको उमेर समूहकाको उर्तीण शैक्षिक तहको आधारमा जनसंख्या विवरण : .....	१२०
तालिका नं.९.३८. पाटन न.पा.र यसका वडाहरूको ५ वर्ष उमेर समूहको आधारमा जनसंख्या विवरण : .....	१२४
तालिका नं.९.३९. पाटन नगरपालिका र यसका वडाहरूको घरको स्वामित्वको प्रकारको आधारमा घरपरिवारको विवरण : .....	१२८
तालिका नं.९.४०. पाटन नगरपालिका र यसका वडाहरूको घरको जग निर्माणको प्रकारको आधारमा आधारमा घरपरिवारको विवरण : .....	१२८
तालिका नं.९.४१. पाटन नगरपालिका र यसका वडाहरूको घरको भित्ता निर्माणको प्रकारको आधारमा आधारमा घरपरिवारको विवरण : .....	१२९
तालिका नं.९.४२. पाटन नगरपालिका र यसका वडाहरूको घरको छाना निर्माणको प्रकारको आधारमा आधारमा घरपरिवारको विवरण : .....	१२९
तालिका नं.९.४३. पाटन नगरपालिका र यसका वडाहरूको घरको तलाको संख्याको आधारमा घरपरिवारको विवरण : .....	१३०
तालिका नं.९.४४. पाटन नगरपालिका र यसका वडाहरूको पिउने पानीको स्रोतको प्रकारको आधारमा घरपरिवारको विवरण : .	१३१
तालिका नं.९.४५. पाटन नगरपालिका र यसका वडाहरूको खाना पकाउनु प्रयोग गरिने इन्धनको प्रकारको आधारमा घरपरिवारको विवरण : .	१३१
तालिका नं.९.४६. पाटन नगरपालिका र यसका वडाहरूको बत्ती बाल्नु प्रयोग गरिने स्रोतको प्रकारको आधारमा घरपरिवारको विवरण : .....	१३२
तालिका नं.९.४७. पाटन नगरपालिका र यसका वडाहरूको शौचालयको प्रकारको आधारमा घरपरिवारको विवरण : .....	१३२
तालिका नं.९.४८. पाटन नगरपालिका र यसका वडाहरूको महिलाको नाममा घर भए/नभएको आधारमा घरपरिवारको विवरण : .....	१३३
तालिका नं.९.४९. पाटन नगरपालिका र यसका वडाहरूको महिलाको नाममा जमिन भए/नभएको आधारमा घरपरिवारको विवरण : .....	१३३
तालिका नं.९.५०. पाटन नगरपालिका र यसका वडाहरूको विगत १२ महिनामा मृत्यु भए/नभएको आधारमा जनसंख्या तथा घरपरिवारको विवरण : .....	१३४
मेलौली नगरपालिका .....	१३५
तालिका नं.९.५१. मेलौली नगरपालिकाको वडा विभाजन .....	१३६



तालिका नं.९.५२. मेलौली नगरपालिकाको वडा नं अनुसारको जनसंख्या विवरण :.....	१३७
तालिका नं.९.५३. मेलौली नगरपालिकाको तथा यसका वडाहरूको एक बर्ष उमेर समूह अनुसारको जनसंख्या विवरण :.....	१३७
तालिका नं.९.५४. मेलौली नगरपालिका र यसका वडाहरूको जाति/जनजातिको आधारमा जनसंख्या विवरण .....	१४३
तालिका नं.९.५५. मेलौली नगरपालिका र यसका वडाहरूको १० बर्ष वा सो भन्दा माथिको उमेर समूहकाको वैवाहिक स्थितिको आधारमा जनसंख्या विवरण : .....	१४४
तालिका नं.९.५६. मेलौली नगरपालिका र यसका वडाहरूको विवाहितहरूको पहिलो विवाह गर्दाको बेलाको उमेरको आधारमा जनसंख्या विवरण :.....	१४४
तालिका नं.९.५७. मेलौली नगरपालिका र यसका वडाहरूको धर्मको आधारमा जनसंख्या विवरण :.....	१४६
तालिका नं.९.५८. मेलौली नगरपालिका र यसका वडाहरूको मातृ भाषाको आधारमा जनसंख्या विवरण :.....	१४७
तालिका नं.९.५९. मेलौली नगरपालिका र यसका वडाहरूको अपाङ्गताको प्रकारको आधारमा जनसंख्या विवरण : .....	१४७
तालिका नं.९.६०. मेलौली नगरपालिका र यसका वडाहरूको ५ बर्ष वा सो भन्दा माथिको उमेर समूहकाको साक्षता सम्बन्धी विवरण :....	१४८
तालिका नं.९.६१. मेलौली नगरपालिका र यसका वडाहरूको ५ बर्ष वा सो भन्दा माथिको उमेर समूहकाको तत्काल विद्यालय/क्याम्पस गइरहेका वा नगइरहेकाहरूको विवरण : .....	१४८
तालिका नं.९.६२. मेलौली नगरपालिका र यसका वडाहरूको ५ बर्ष वा सो भन्दा माथिको उमेर समूहकाको उर्तीण शैक्षिक तहको आधारमा जनसंख्या विवरण :.....	१४९
तालिका नं.९.६३. मेलौली न.पा.र यसका वडाहरूको ५ बर्ष उमेर समूहको आधारमा जनसंख्या विवरण :.....	१५४
तालिका नं. ९.६४. मेलौली नगरपालिका र यसका वडाहरूको घरको स्वामित्वको प्रकारको आधारमा घरपरिवारको विवरण :.....	१५८
तालिका नं. ९.६५. मेलौली नगरपालिका र यसका वडाहरूको घरको जग निर्माणको प्रकारको आधारमा आधारमा घरपरिवारको विवरण : .....	१५८
तालिका नं. ९.६६. मेलौली नगरपालिका र यसका वडाहरूको घरको भित्ता निर्माणको प्रकारको आधारमा आधारमा घरपरिवारको विवरण :..	१५९
तालिका नं. ९.६७. मेलौली नगरपालिका र यसका वडाहरूको घरको छाना निर्माणको प्रकारको आधारमा आधारमा घरपरिवारको विवरण :..	१५९
तालिका नं. ९.६८. मेलौली नगरपालिका र यसका वडाहरूको घरको तलाको संख्याको आधारमा घरपरिवारको विवरण :.....	१६०
तालिका नं. ९.६९. मेलौली नगरपालिका र यसका वडाहरूको पिउने पानीको स्रोतको प्रकारको आधारमा घरपरिवारको विवरण : .....	१६०
तालिका नं. ९.७०. मेलौली नगरपालिका र यसका वडाहरूको खाना पकाउनु प्रयोग गरिने इन्धनको प्रकारको आधारमा घरपरिवारको विवरण :.....	१६१
तालिका नं. ९.७१. मेलौली नगरपालिका र यसका वडाहरूको बत्ती बाल्नु प्रयोग गरिने स्रोतको प्रकारको आधारमा घरपरिवारको विवरण : ..	१६१
तालिका नं. ९.७२. मेलौली नगरपालिका र यसका वडाहरूको शौचालयको प्रकारको आधारमा घरपरिवारको विवरण :.....	१६२
तालिका नं. ९.७३. मेलौली नगरपालिका र यसका वडाहरूको महिलाको नाममा घर भए/नभएको आधारमा घरपरिवारको विवरण :.....	१६२
तालिका नं. ९.७४. मेलौली नगरपालिका र यसका वडाहरूको महिलाको नाममा जमिन भए/नभएको आधारमा घरपरिवारको विवरण :....	१६३
तालिका नं. ९.७५. मेलौली नगरपालिका र यसका वडाहरूको विगत १२ महिनामा मृत्यु भए/नभएको आधारमा जनसंख्या तथा घरपरिवारको विवरण :..	१६३
पुरचौडी नगरपालिका.....	१६४
तालिका नं.९.७६.पुरचौडी नगरपालिकाको वडा विभाजन .....	१६५
तालिका नं.९.७७.पुरचौडी नगरपालिकाको वडा नं अनुसारको जनसंख्या विवरण :.....	१६६
तालिका नं.९.७८.पुरचौडी नगरपालिकाको तथा यसका वडाहरूको एक बर्ष उमेर समूह अनुसारको जनसंख्या विवरण .....	१६६
तालिका नं.९.७९.पुरचौडी नगरपालिका र यसका वडाहरूको जाति/जनजातिको आधारमा जनसंख्या विवरण :१७१	

तालिका नं.९.८०.पुरचौडी नगरपालिका र यसका वडाहरूको १० बर्ष वा सो भन्दा माथिको उमेर समूहकाको वैवाहिक स्थितिको आधारमा जनसंख्या विवरण :.....	१७२
तालिका नं.९.८१.पुरचौडी नगरपालिका र यसका वडाहरूको विवाहितहरूको पहिलो विवाह गर्दाको बेलाको उमेरको आधारमा जनसंख्या विवरण : ....	१७३
तालिका नं.९.८२.पुरचौडी नगरपालिका र यसका वडाहरूको धर्मको आधारमा जनसंख्या विवरण :.....	१७५
तालिका नं.९.८३.पुरचौडी नगरपालिका र यसका वडाहरूको मातृ भाषाको आधारमा जनसंख्या विवरण :.....	१७५
तालिका नं.९.८४.पुरचौडी नगरपालिका र यसका वडाहरूको अपाङ्गताको प्रकारको आधारमा जनसंख्या विवरण :.....	१७६
तालिका नं.९.८५.पुरचौडी नगरपालिका र यसका वडाहरूको ५ बर्ष वा सो भन्दा माथिको उमेर समूहकाको साक्षता सम्बन्धी विवरण :.....	१७७
तालिका नं.९.८६.पुरचौडी नगरपालिका र यसका वडाहरूको ५ बर्ष वा सो भन्दा माथिको उमेर समूहकाको तत्काल विद्यालय/क्याम्पस गइरहेका वा नगइरहेकाहरूको विवरण :.....	१७७
तालिका नं.९.८७.पुरचौडी नगरपालिका र यसका वडाहरूको ५ बर्ष वा सो भन्दा माथिको उमेर समूहकाको उर्तीण शैक्षिक तहको आधारमा जनसंख्या विवरण :.....	१७८
तालिका नं.९.८८.पुरचौडी न.पा.र यसका वडाहरूको ५ बर्ष उमेर समूहको आधारमा जनसंख्या विवरण :.....	१८२
तालिका नं.९.८९.पुरचौडी नगरपालिका र यसका वडाहरूको घरको स्वामित्वको प्रकारको आधारमा घरपरिवारको विवरण : .	१८६
तालिका नं.९.९०.पुरचौडी नगरपालिका र यसका वडाहरूको घरको जग निर्माणको प्रकारको आधारमा आधारमा घरपरिवारको विवरण : .	१८६
तालिका नं.९.९१.पुरचौडी नगरपालिका र यसका वडाहरूको घरको भित्ता निर्माणको प्रकारको आधारमा आधारमा घरपरिवारको विवरण : .	१८७
तालिका नं.९.९२.पुरचौडी नगरपालिका र यसका वडाहरूको घरको छाना निर्माणको प्रकारको आधारमा आधारमा घरपरिवारको विवरण : .	१८७
तालिका नं.९.९३.पुरचौडी नगरपालिका र यसका वडाहरूको घरको तलाको संख्याको आधारमा घरपरिवारको विवरण :.....	१८८
तालिका नं.९.९४.पुरचौडी नगरपालिका र यसका वडाहरूको पिउने पानीको स्रोतको प्रकारको आधारमा घरपरिवारको विवरण :.....	१८८
तालिका नं.९.९५.पुरचौडी नगरपालिका र यसका वडाहरूको खाना पकाउनु प्रयोग गरिने इन्धनको प्रकारको आधारमा घरपरिवारको विवरण :.....	१८९
तालिका नं.९.९६.पुरचौडी नगरपालिका र यसका वडाहरूको बत्ती बाल्नु प्रयोग गरिने स्रोतको प्रकारको आधारमा घरपरिवारको विवरण : .	१८९
तालिका नं.९.९७. पुरचौडी नगरपालिका र यसका वडाहरूको शौचालयको प्रकारको आधारमा घरपरिवारको विवरण :.....	१९०
तालिका नं.९.९८. पुरचौडी नगरपालिका र यसका वडाहरूको महिलाको नाममा घर भए/नभएको आधारमा घरपरिवारको विवरण :.....	१९०
तालिका नं.९.९९.पुरचौडी नगरपालिका र यसका वडाहरूको महिलाको नाममा जमिन भए/नभएको आधारमा घरपरिवारको विवरण त्त..	१९१
तालिका नं.९.१००. पुरचौडी नगरपालिका र यसका वडाहरूको विगत १२ महिनामा मृत्यु भए/नभएको आधारमा जनसंख्या तथा घरपरिवारको विवरण :.....	१९१
सुर्नया गाउँपालिका .....	१९२
तालिका नं.९.१०१. सुर्नया गाउँपालिकाको वडा विभाजन .....	१९३
तालिका नं.९.१०२.सुर्नया गाउँपालिकाको वडा नं अनुसारको जनसंख्या विवरण :.....	१९४
तालिका नं.९.१०३.सुर्नया गाउँपालिकाको तथा यसका वडाहरूको एक बर्ष उमेर समूह अनुसारको जनसंख्या विवरण :.....	१९४
तालिका नं.९.१०४.सुर्नया गाउँपालिका र यसका वडाहरूको जाति/जनजातिको आधारमा जनसंख्या विवरण :.....	१९७

तालिका नं.९.१०५.सुर्नया गाउँपालिका र यसका वडाहरूको १० बर्ष वा सो भन्दा माथिको उमेर समूहकाको वैवाहिक स्थितिको आधारमा जनसंख्या विवरण : .....	१९८
तालिका नं.९.१०६.सुर्नया गाउँपालिका र यसका वडाहरूको विवाहितहरूको पहिलो विवाह गर्दाको बेलाको उमेरको आधारमा जनसंख्या विवरण : .....	१९८
तालिका नं.९.१०७.सुर्नया गाउँपालिका र यसका वडाहरूको धर्मको आधारमा जनसंख्या विवरण : .....	२००
तालिका नं.९.१०८.सुर्नया गाउँपालिका र यसका वडाहरूको मातृ भाषाको आधारमा जनसंख्या विवरण : .....	२००
तालिका नं.९.१०९.सुर्नया गाउँपालिका र यसका वडाहरूको अपाङ्गताको प्रकारको आधारमा जनसंख्या विवरण : .....	२००
तालिका नं.९.११०.सुर्नया गाउँपालिका र यसका वडाहरूको ५ बर्ष वा सो भन्दा माथिको उमेर समूहकाको साक्षता सम्बन्धी विवरण : ...	२०१
तालिका नं.९.१११.सुर्नया गाउँपालिका र यसका वडाहरूको ५ बर्ष वा सो भन्दा माथिको उमेर समूहकाको तत्काल विद्यालय/क्याम्पस गइरहेका वा नगइरहेकाहरूको विवरण : .....	२०१
तालिका नं.९.११२.सुर्नया गाउँपालिका र यसका वडाहरूको ५ बर्ष वा सो भन्दा माथिको उमेर समूहकाको उर्तीण शैक्षिक तहको आधारमा जनसंख्या विवरण : .....	२०२
तालिका नं.९.११३.सुर्नया गाउँपालिका र यसका वडाहरूको ५ बर्ष उमेर समूहको आधारमा जनसंख्या विवरण : .....	२०५
तालिका नं.९.११४.सुर्नया गाउँपालिका र यसका वडाहरूको घरको स्वामित्वको प्रकारको आधारमा घरपरिवारको विवरण : ..	२०७
तालिका नं.९.११५.सुर्नया गाउँपालिका र यसका वडाहरूको घरको जग निमार्णको प्रकारको आधारमा आधारमा घरपरिवारको विवरण : ..	२०७
तालिका नं.९.११६.सुर्नया गाउँपालिका र यसका वडाहरूको घरको भित्ता निमार्णको प्रकारको आधारमा आधारमा घरपरिवारको विवरण : ..	२०७
तालिका नं.९.११७.सुर्नया गाउँपालिका र यसका वडाहरूको घरको छाना निमार्णको प्रकारको आधारमा आधारमा घरपरिवारको विवरण : ..	२०८
तालिका नं.९.११८.सुर्नया गाउँपालिका र यसका वडाहरूको घरको तलाको संख्याको आधारमा घरपरिवारको विवरण : .....	२०८
तालिका नं.९.११९.सुर्नया गाउँपालिका र यसका वडाहरूको पिउने पानीको स्रोतको प्रकारको आधारमा घरपरिवारको विवरण : .....	२०८
तालिका नं.९.१२०.सुर्नया गाउँपालिका र यसका वडाहरूको खाना पकाउनु प्रयोग गरिने इन्धनको प्रकारको आधारमा घरपरिवारको विवरण	२०९
तालिका नं.९.१२१.सुर्नया गाउँपालिका र यसका वडाहरूको बत्ती बाल्नु प्रयोग गरिने स्रोतको प्रकारको आधारमा घरपरिवारको विवरण : ..	२०९
तालिका नं.९.१२२.सुर्नया गाउँपालिका र यसका वडाहरूको शौचालयको प्रकारको आधारमा घरपरिवारको विवरण .....	२०९
तालिका नं.९.१२३.सुर्नया गाउँपालिका र यसका वडाहरूको महिलाको नाममा घर भए/नभएको आधारमा घरपरिवारको विवरण : .....	२१०
तालिका नं.९.१२४.सुर्नया गाउँपालिका र यसका वडाहरूको महिलाको नाममा जमिन भए/नभएको आधारमा घरपरिवारको विवरण : ...	२१०
तालिका नं.९.१२५. सुर्नया गाउँपालिका र यसका वडाहरूको विगत १२ महिनामा मृत्यु भए/नभएको आधारमा जनसंख्या तथा घरपरिवारको विवरण : .....	२१०
सिगास गाउँपालिका .....	२११
तालिका नं. १२६. सिगास गाउँपालिकाको वडा विभाजन .....	२१२
तालिका नं.९.१२७.सिगास गाउँपालिकाको वडा नं अनुसारको जनसंख्या विवरण : .....	२१३
तालिका नं.९.१२८. सिगास गाउँपालिकाको तथा यसका वडाहरूको एक बर्ष उमेर समूह अनुसारको जनसंख्या विवरण : .....	२१३
तालिका नं.९.१२९. सिगास गाउँपालिका र यसका वडाहरूको जाति/जनजातिको आधारमा जनसंख्या विवरण	२१९

तालिका नं.९.१३०. सिगास गाउँपालिका र यसका वडाहरूको १० बर्ष वा सो भन्दा माथिको उमेर समूहकाको वैवाहिक स्थितिको आधारमा जनसंख्या विवरण : .....	२२०
तालिका नं.९.१३१.सिगास गाउँपालिका र यसका वडाहरूको विवाहितहरूको पहिलो विवाह गर्दाको बेलाको उमेरको आधारमा जनसंख्या विवरण : .....	२२०
तालिका नं.९.१३२. सिगास गाउँपालिका र यसका वडाहरूको धर्मको आधारमा जनसंख्या विवरण : .....	२२२
तालिका नं.९.१३३.सिगास गाउँपालिका र यसका वडाहरूको मातृ भाषाको आधारमा जनसंख्या विवरण : .....	२२३
तालिका नं.९.१३४. सिगास गाउँपालिका र यसका वडाहरूको अपाङ्गताको प्रकारको आधारमा जनसंख्या विवरण : .....	२२३
तालिका नं.९.१३५. सिगास गाउँपालिका र यसका वडाहरूको ५ बर्ष वा सो भन्दा माथिको उमेर समूहकाको साक्षता सम्बन्धी विवरण : .....	२२४
तालिका नं.९.१३६.सिगास गाउँपालिका र यसका वडाहरूको ५ बर्ष वा सो भन्दा माथिको उमेर समूहकाको तत्काल विद्यालय/क्याम्पस गइरहेका वा नगइरहेकाहरूको विवरण : .....	२२५
तालिका नं.९.१३७. सिगास गाउँपालिका र यसका वडाहरूको ५ बर्ष वा सो भन्दा माथिको उमेर समूहकाको उत्तीर्ण शैक्षिक तहको आधारमा जनसंख्या विवरण : .....	२२६
तालिका नं.९.१३८.सिगास गाउँपालिका र यसका वडाहरूको ५ बर्ष उमेर समूहको आधारमा जनसंख्या विवरण : .....	२३०
तालिका नं.९.१३९.सिगास गाउँपालिका र यसका वडाहरूको घरको स्वामित्वको प्रकारको आधारमा घरपरिवारको विवरण : ...	२३३
तालिका नं.९.१४०. सिगास गाउँपालिका र यसका वडाहरूको घरको जग निर्माणको प्रकारको आधारमा आधारमा घरपरिवारको विवरण : .....	२३४
तालिका नं.९.१४१. सिगास गाउँपालिका र यसका वडाहरूको घरको भित्ता निर्माणको प्रकारको आधारमा आधारमा घरपरिवारको विवरण : .....	२३४
तालिका नं.९.१४२. सिगास गाउँपालिका र यसका वडाहरूको घरको छाना निर्माणको प्रकारको आधारमा आधारमा घरपरिवारको विवरण : .....	२३५
तालिका नं.९.१४३. सिगास गाउँपालिका र यसका वडाहरूको घरको तलाको संख्याको आधारमा घरपरिवारको विवरण : .....	२३५
तालिका नं.९.१४४. सिगास गाउँपालिका र यसका वडाहरूको पिउने पानीको स्रोतको प्रकारको आधारमा घरपरिवारको विवरण : .....	२३६
तालिका नं.९.१४५.सिगास गाउँपालिका र यसका वडाहरूको खाना पकाउनु प्रयोग गरिने इन्धनको प्रकारको आधारमा घरपरिवारको विवरण : .....	२३६
तालिका नं.९.१४७. सिगास गाउँपालिका र यसका वडाहरूको शौचालयको प्रकारको आधारमा घरपरिवारको विवरण : .....	२३७
तालिका नं.९.१४८. सिगास गाउँपालिका र यसका वडाहरूको महिलाको नाममा घर भए/नभएको आधारमा घरपरिवारको विवरण : .....	२३८
तालिका नं.९.१४९. सिगास गाउँपालिका र यसका वडाहरूको महिलाको नाममा जमिन भए/नभएको आधारमा घरपरिवारको विवरण : .....	२३८
तालिका नं.९.१५०. सिगास गाउँपालिका र यसका वडाहरूको विगत १२ महिनामा मृत्यु भए/नभएको आधारमा जनसंख्या तथा घरपरिवारको विवरण : .....	२३९
शिवनाथ गाउँपालिका.....	२४०

तालिका नं.९.१५१. शिवनाथ गाउँपालिकाको वडा विभाजन.....	२४१
तालिका नं.९.१५२.शिवनाथ गाउँपालिकाको वडा नं अनुसारको जनसंख्या विवरण :.....	२४२
तालिका नं.९.१५३. शिवनाथ गाउँपालिकाको तथा यसका वडाहरूको एक बर्ष उमेर समूह अनुसारको जनसंख्या विवरण : ...	२४२
तालिका नं.९.१५४.शिवनाथ गाउँपालिका र यसका वडाहरूको जाति/जनजातिको आधारमा जनसंख्या विवरण :.....	२४५
तालिका नं.९.१५६. शिवनाथ गाउँपालिका र यसका वडाहरूको विवाहितहरूको पहिलो विवाह गर्दाको बेलाको उमेरको आधारमा जनसंख्या विवरण :.....	२४६
तालिका नं.९.१५७. शिवनाथ गाउँपालिका र यसका वडाहरूको धर्मको आधारमा जनसंख्या विवरण : .....	२४७
तालिका नं.९.१५८. शिवनाथ गाउँपालिका र यसका वडाहरूको मातृ भाषाको आधारमा जनसंख्या विवरण :.	२४७
तालिका नं.९.१६०. शिवनाथ गाउँपालिका र यसका वडाहरूको ५ बर्ष वा सो भन्दा माथिको उमेर समूहकाको साक्षता सम्बन्धी विवण :.....	२४८
तालिका नं.९.१६१. शिवनाथ गाउँपालिका र यसका वडाहरूको ५ बर्ष वा सो भन्दा माथिको उमेर समूहकाको तत्काल विद्यालय/क्याम्पस गइरहेका वा नगइरहेकाहरूको विवरण :.....	२४८
तालिका नं.९.१६२. शिवनाथ गाउँपालिका र यसका वडाहरूको ५ बर्ष वा सो भन्दा माथिको उमेर समूहकाको उत्तीर्ण शैक्षिक तहको आधारमा जनसंख्या विवरण :.....	२४९
तालिका नं.९.१६३. शिवनाथ गाउँपालिका र यसका वडाहरूको ५ बर्ष उमेर समूहको आधारमा जनसंख्या विवरण :.....	२५१
तालिका नं.९.१६४. शिवनाथ गाउँपालिका र यसका वडाहरूको घरको स्वामित्वको प्रकारको आधारमा घरपरिवारको विवरण :	२५४
तालिका नं.९.१६५. शिवनाथ गाउँपालिका र यसका वडाहरूको घरको जग निर्माणको प्रकारको आधारमा आधारमा घरपरिवारको विवरण :	२५४
तालिका नं.९.६६. शिवनाथ गाउँपालिका र यसका वडाहरूको घरको भित्ता निर्माणको प्रकारको आधारमा आधारमा घरपरिवारको विवरण :	२५४
तालिका नं.९.६७.शिवनाथ गाउँपालिका र यसका वडाहरूको घरको छाना निर्माणको प्रकारको आधारमा आधारमा घरपरिवारको विवरण :.	२५५
तालिका नं.९.६८. शिवनाथ गाउँपालिका र यसका वडाहरूको घरको तलाको संख्याको आधारमा घरपरिवारको विवरण : .....	२५५
तालिका नं.९.१६९. शिवनाथ गाउँपालिका र यसका वडाहरूको पिउने पानीको स्रोतको प्रकारको आधारमा घरपरिवारको विवरण :.....	२५५
तालिका नं.९.१७०. शिवनाथ गाउँपालिका र यसका वडाहरूको खाना पकाउनु प्रयोग गरिने इन्धनको प्रकारको आधारमा घरपरिवारको विवरण :.....	२५६
तालिका नं.९.१७१. शिवनाथ गाउँपालिका र यसका वडाहरूको बत्ती बाल्नु प्रयोग गरिने स्रोतको प्रकारको आधारमा घरपरिवारको विवरण :.....	२५६
तालिका नं.९.१७२. शिवनाथ गाउँपालिका र यसका वडाहरूको शौचालयको प्रकारको आधारमा घरपरिवारको विवरण :.....	२५६
तालिका नं.९.१७३.शिवनाथ गाउँपालिका र यसका वडाहरूको महिलाको नाममा घर भए/नभएको आधारमा घरपरिवारको विवरण :.....	२५७
तालिका नं.९.१७४. शिवनाथ गाउँपालिका र यसका वडाहरूको महिलाको नाममा जमिन भए/नभएको आधारमा घरपरिवारको विवरण :	२५७
तालिका नं.९.१७५.शिवनाथ गाउँपालिका र यसका वडाहरूको विगत १२ महिनामा मृत्यु भए/नभएको आधारमा जनसंख्या तथा घरपरिवारको विवरण :.....	२५७
पञ्चेश्वर गाउँपालिका.....	२५८
तालिका नं.९.१७६.पञ्चेश्वर गाउँपालिकाको वडा विभाजन .....	२५९

तालिका नं.९.१७७.पञ्चेश्वर गाउँपालिकाको वडा नं अनुसारको जनसंख्या विवरण : .....	२५९
तालिका नं.९.७८.पञ्चेश्वर गाउँपालिकाको तथा यसका वडाहरूको एक वर्ष उमेर समूह अनुसारको जनसंख्या विवरण :.....	२५९
तालिका नं.९.७९.पञ्चेश्वर गाउँपालिका र यसका वडाहरूको जाति/जनजातिको आधारमा जनसंख्या विवरण : .....	२६२
तालिका नं.९.१८०.पञ्चेश्वर गाउँपालिका र यसका वडाहरूको १० वर्ष वा सो भन्दा माथिको उमेर समूहकाको वैवाहिक स्थितिको आधारमा जनसंख्या विवरण : .....	२६३
तालिका नं.९.१८१.पञ्चेश्वर गाउँपालिका र यसका वडाहरूको विवाहितहरूको पहिलो विवाह गर्दाको बेलाको उमेरको आधारमा जनसंख्या विवरण : .....	२६४
तालिका नं.९.१८२.पञ्चेश्वर गाउँपालिका र यसका वडाहरूको धर्मको आधारमा जनसंख्या विवरण : .....	२६५
तालिका नं.९.१८३.पञ्चेश्वर गाउँपालिका र यसका वडाहरूको मातृ भाषाको आधारमा जनसंख्या विवरण : .....	२६५
तालिका नं.९.१८४.पञ्चेश्वर गाउँपालिका र यसका वडाहरूको अपाङ्गताको प्रकारको आधारमा जनसंख्या विवरण : .....	२६५
तालिका नं.९.१८५.पञ्चेश्वर गाउँपालिका र यसका वडाहरूको ५ वर्ष वा सो भन्दा माथिको उमेर समूहकाको साक्षता सम्बन्धी विवरण : .....	२६६
तालिका नं.९.१८६.पञ्चेश्वर गाउँपालिका र यसका वडाहरूको ५ वर्ष वा सो भन्दा माथिको उमेर समूहकाको तत्काल विद्यालय/क्याम्पस गइरहेका वा नगइरहेकाहरूको विवरण : .....	२६६
तालिका नं.९.१८७. पञ्चेश्वर गाउँपालिका र यसका वडाहरूको ५ वर्ष वा सो भन्दा माथिको उमेर समूहकाको उर्तीण शैक्षिक तहको आधारमा जनसंख्या विवरण : .....	२६७
तालिका नं.९.१८८.पञ्चेश्वर गाउँपालिका र यसका वडाहरूको ५ वर्ष उमेर समूहको आधारमा जनसंख्या विवरण : .....	२६९
तालिका नं.९.१८९.पञ्चेश्वर गाउँपालिका र यसका वडाहरूको घरको स्वामित्वको प्रकारको आधारमा घरपरिवारको विवरण :.	२७१
तालिका नं.९.१९०.पञ्चेश्वर गाउँपालिका र यसका वडाहरूको घरको जग निर्माणको प्रकारको आधारमा आधारमा घरपरिवारको विवरण :	२७२
तालिका नं.९.१९१.पञ्चेश्वर गाउँपालिका र यसका वडाहरूको घरको भित्ता निर्माणको प्रकारको आधारमा आधारमा घरपरिवारको विवरण	२७२
तालिका नं.९.१९२.पञ्चेश्वर गाउँपालिका र यसका वडाहरूको घरको छाना निर्माणको प्रकारको आधारमा आधारमा घरपरिवारको विवरण :	२७२
तालिका नं.९.१९३.पञ्चेश्वर गाउँपालिका र यसका वडाहरूको घरको तलाको संख्याको आधारमा घरपरिवारको विवरण .....	२७३
तालिका नं.९.१९४.पञ्चेश्वर गाउँपालिका र यसका वडाहरूको पिउने पानीको स्रोतको प्रकारको आधारमा घरपरिवारको विवरण : .....	२७३
तालिका नं.९.१९५.पञ्चेश्वर गाउँपालिका र यसका वडाहरूको खाना पकाउनु प्रयोग गरिने इन्धनको प्रकारको आधारमा घरपरिवारको विवरण : .....	२७३
तालिका नं.९.१९६.पञ्चेश्वर गाउँपालिका र यसका वडाहरूको बत्ती बाल्नु प्रयोग गरिने स्रोतको प्रकारको आधारमा घरपरिवारको विवरण : .....	२७४
तालिका नं.९.१९७.पञ्चेश्वर गाउँपालिका र यसका वडाहरूको शौचालयको प्रकारको आधारमा घरपरिवारको विवरण : .....	२७४
तालिका नं.९.१९८.पञ्चेश्वर गाउँपालिका र यसका वडाहरूको महिलाको नाममा घर भए/नभएको आधारमा घरपरिवारको विवरण : .....	२७४

तालिका नं.१.१९९.पञ्चेश्वर गाउँपालिका र यसका वडाहरूको महिलाको नाममा जमिन भए/नभएको आधारमा घरपरिवारको विवरण :	२७५
तालिका नं.१.२००. पञ्चेश्वर गाउँपालिका र यसका वडाहरूको विगत १२ महिनामा मृत्यु भए/नभएको आधारमा जनसंख्या तथा घरपरिवारको विवरण :	२७५
दोगडाकेदार गाउँपालिका .....	२७६
तालिका नं.१.२०१. दोगडाकेदार गाउँपालिका वडा विभाजन.....	२७७
तालिका नं.१.२०२.दोगडाकेदार गाउँपालिकाको वडा नं अनुसारको जनसंख्या विवरण :	२७७
तालिका नं.१.२०३.दोगडाकेदार गाउँपालिकाको तथा यसका वडाहरूको एक वर्ष उमेर समूह अनुसारको जनसंख्या विवरण :	२७८
तालिका नं.१.२०४. दोगडाकेदार गाउँपालिका र यसका वडाहरूको जाति/जनजातिको आधारमा जनसंख्या विवरण :.....	२८१
तालिका नं.१.२०५.दोगडाकेदार गाउँपालिका र यसका वडाहरूको १० वर्ष वा सो भन्दा माथिको उमेर समूहकाको वैवाहिक स्थितिको आधारमा जनसंख्या विवरण :	२८१
तालिका नं.१.२०६.दोगडाकेदार गाउँपालिका र यसका वडाहरूको विवाहितहरूको पहिलो विवाह गर्दाको बेलाको उमेरको आधारमा जनसंख्या विवरण :	२८२
तालिका नं.१.२०७.दोगडाकेदार गाउँपालिका र यसका वडाहरूको धर्मको आधारमा जनसंख्या विवरण :.....	२८३
तालिका नं.१.२०८.दोगडाकेदार गाउँपालिका र यसका वडाहरूको मातृ भाषाको आधारमा जनसंख्या विवरण	२८३
तालिका नं.१.२०९.दोगडाकेदार गाउँपालिका र यसका वडाहरूको अपाङ्गताको प्रकारको आधारमा जनसंख्या विवरण :.....	२८३
तालिका नं.१.२१०.दोगडाकेदार गाउँपालिका र यसका वडाहरूको ५ वर्ष वा सो भन्दा माथिको उमेर समूहकाको साक्षता सम्बन्धी विवरण : .....	२८४
तालिका नं.१.२११.दोगडाकेदार गाउँपालिका र यसका वडाहरूको ५ वर्ष वा सो भन्दा माथिको उमेर समूहकाको तत्काल विद्यालय/क्याम्पस गइरहेका वा नगइरहेकाहरूको विवरण :	२८४
तालिका नं.१.२१२. दोगडाकेदार गाउँपालिका र यसका वडाहरूको ५ वर्ष वा सो भन्दा माथिको उमेर समूहकाको उत्तीर्ण शैक्षिक तहको आधारमा जनसंख्या विवरण :.....	२८५
तालिका नं.१.२१३.दोगडाकेदार गाउँपालिका र यसका वडाहरूको ५ वर्ष उमेर समूहको आधारमा जनसंख्या विवरण :.....	२८७
तालिका नं.१.२१४.दोगडाकेदार गाउँपालिका र यसका वडाहरूको घरको स्वामित्वको प्रकारको आधारमा घरपरिवारको विवरण :.....	२९०
तालिका नं.१.२१५.दोगडाकेदार गाउँपालिका र यसका वडाहरूको घरको जग निर्माणको प्रकारको आधारमा आधारमा घरपरिवारको विवरण :.....	२९०
तालिका नं.१.२१६.दोगडाकेदार गाउँपालिका र यसका वडाहरूको घरको भित्ता निर्माणको प्रकारको आधारमा आधारमा घरपरिवारको विवरण :.....	२९०
तालिका नं.१.२१७.दोगडाकेदार गाउँपालिका र यसका वडाहरूको घरको छाना निर्माणको प्रकारको आधारमा आधारमा घरपरिवारको विवरण :.....	२९१
तालिका नं.१.२१८.दोगडाकेदार गाउँपालिका र यसका वडाहरूको घरको तलाको संख्याको आधारमा घरपरिवारको विवरण :..	२९१
तालिका नं.१.२१९.दोगडाकेदार गाउँपालिका र यसका वडाहरूको पिउने पानीको स्रोतको प्रकारको आधारमा घरपरिवारको विवरण :.....	२९१



तालिका नं.९.२२०. दोगडाकेदार गाउँपालिका र यसका वडाहरूको खाना पकाउनु प्रयोग गरिने इन्धनको प्रकारको आधारमा घरपरिवारको विवरण :.....	२९२
तालिका नं.९.२२१.दोगडाकेदार गाउँपालिका र यसका वडाहरूको बत्ती बाल्नु प्रयोग गरिने स्रोतको प्रकारको आधारमा घरपरिवारको विवरण :.....	२९२
तालिका नं.९.२२२.दोगडाकेदार गाउँपालिका र यसका वडाहरूको शौचालयको प्रकारको आधारमा घरपरिवारको विवरण :.....	२९२
तालिका नं.९.२२३. दोगडाकेदार गाउँपालिका र यसका वडाहरूको महिलाको नाममा घर भए/नभएको आधारमा घरपरिवारको विवरण :..	२९३
तालिका नं.९.२२४.दोगडाकेदार गाउँपालिका र यसका वडाहरूको महिलाको नाममा जमिन भए/नभएको आधारमा घरपरिवारको विवरण :.....	२९३
तालिका नं.९.२२५. दोगडाकेदार गाउँपालिका र यसका वडाहरूको विगत १२ महिनामा मृत्यु भए/नभएको आधारमा जनसंख्या तथा घरपरिवारको विवरण : .....	२९३
डिलासैनी गाउँपालिका.....	२९४
तालिका नं.९.२२६. डिलासैनी गाउँपालिका वडा विभाजन .....	२९५
तालिका नं.९.२२७. डिलासैनी गाउँपालिकाको वडा नं अनुसारको जनसंख्या विवरण : .....	२९५
तालिका नं.९.२२८. डिलासैनी गाउँपालिकाको तथा यसका वडाहरूको एक बर्ष उमेर समूह अनुसारको जनसंख्या विवरण : .	२९६
तालिका नं.९.२२९. डिलासैनी गाउँपालिका र यसका वडाहरूको जाति/जनजातिको आधारमा जनसंख्या विवरण : .....	२९९
तालिका नं.९.२३०.डिलासैनी गाउँपालिका र यसका वडाहरूको १० बर्ष वा सो भन्दा माथिको उमेर समूहकाको वैवाहिक स्थितिको आधारमा जनसंख्या विवरण :.....	२९९
तालिका नं.९.२३१. डिलासैनी गाउँपालिका र यसका वडाहरूको विवाहितहरूको पहिलो विवाह गर्दाको बेलाको उमेरको आधारमा जनसंख्या विवरण :.....	३००
तालिका नं.९.२३२.डिलासैनी गाउँपालिका र यसका वडाहरूको धर्मको आधारमा जनसंख्या विवरण :.....	३०१
तालिका नं.९.२३३. डिलासैनी गाउँपालिका र यसका वडाहरूको मातृ भाषाको आधारमा जनसंख्या विवरण :.....	३०१
तालिका नं.९.२३४.डिलासैनी गाउँपालिका र यसका वडाहरूको अपाङ्गताको प्रकारको आधारमा जनसंख्या विवरण :.....	३०२
तालिका नं.९.२३५. डिलासैनी गाउँपालिका र यसका वडाहरूको ५ बर्ष वा सो भन्दा माथिको उमेर समूहकाको साक्षता सम्बन्धी विवण :.....	३०२
तालिका नं.९.२३६. डिलासैनी गाउँपालिका र यसका वडाहरूको ५ बर्ष वा सो भन्दा माथिको उमेर समूहकाको तत्काल विद्यालय/क्याम्पस गइरहेका वा नगइरहेकाहरूको विवरण : .....	३०२
तालिका नं.९.२३७. डिलासैनी गाउँपालिका र यसका वडाहरूको ५ बर्ष वा सो भन्दा माथिको उमेर समूहकाको उर्तीण शैक्षिक तहको आधारमा जनसंख्या विवरण :.....	३०३
तालिका नं.९.२३८. डिलासैनी गाउँपालिका र यसका वडाहरूको ५ बर्ष उमेर समूहको आधारमा जनसंख्या विवरण :.....	३०५
तालिका नं.९.२३९.डिलासैनी गाउँपालिका र यसका वडाहरूको घरको स्वामित्वको प्रकारको आधारमा घरपरिवारको विवरण : .....	३०८
तालिका नं.९.२४०. डिलासैनी गाउँपालिका र यसका वडाहरूको घरको जग निमार्णको प्रकारको आधारमा आधारमा घरपरिवारको विवरण .....	३०८

तालिका नं.९.२४१. डिलासैनी गाउँपालिका र यसका वडाहरूको घरको भित्ता निर्माणको प्रकारको आधारमा आधारमा घरपरिवारको विवरण :.....	३०८
तालिका नं.९.२४२.डिलासैनी गाउँपालिका र यसका वडाहरूको घरको छाना निर्माणको प्रकारको आधारमा आधारमा घरपरिवारको विवरण :.....	३०९
तालिका नं.९.२४३. डिलासैनी गाउँपालिका र यसका वडाहरूको घरको तलाको संख्याको आधारमा घरपरिवारको विवरण : ...	३०९
तालिका नं.९.२४४. डिलासैनी गाउँपालिका र यसका वडाहरूको पिउने पानीको स्रोतको प्रकारको आधारमा घरपरिवारको विवरण :.....	३०९
तालिका नं.९.२४५. डिलासैनी गाउँपालिका र यसका वडाहरूको खाना पकाउनु प्रयोग गरिने इन्धनको प्रकारको आधारमा घरपरिवारको विवरण :.....	३१०
तालिका नं.९.२४६. डिलासैनी गाउँपालिका र यसका वडाहरूको बत्ती बाल्नु प्रयोग गरिने स्रोतको प्रकारको आधारमा घरपरिवारको विवरण :.....	३१०
तालिका नं.९.२४७. डिलासैनी गाउँपालिका र यसका वडाहरूको शौचालयको प्रकारको आधारमा घरपरिवारको विवरण :.....	३११
तालिका नं.९.२४८. डिलासैनी गाउँपालिका र यसका वडाहरूको महिलाको नाममा घर भए/नभएको आधारमा घरपरिवारको विवरण :.....	३११
तालिका नं.९.२४९.डिलासैनी गाउँपालिका र यसका वडाहरूको महिलाको नाममा जमिन भए/नभएको आधारमा घरपरिवारको विवरण :.....	३११
तालिका नं.९.२५०. डिलासैनी गाउँपालिका र यसका वडाहरूको विगत १२ महिनामा मृत्यु भए/नभएको आधारमा जनसंख्या तथा घरपरिवारको विवरण :.....	३१२

## खण्ड-१ परिचय

### १.१. बैतडी जिल्लाको संक्षिप्त परिचय :

नेपाल अधिराज्यको प्रदेश नं.७ अन्तर्गत साविकको महाकाली अञ्चलमा पर्ने चार जिल्लाहरू मध्ये बैतडी जिल्ला एक पहाडी जिल्ला हो । यस जिल्लाको पूर्वमा साविकको सेती अञ्चलको बझाङ र डोटी जिल्ला, पश्चिममा छिमेकी राष्ट्र भारतको उत्तराखण्ड राज्य अन्तर्गत पिथौरागढ जिल्ला, उत्तरमा बैतडीजिल्ला र दक्षिणमा डडेल्धुरा जिल्ला र भारत उत्तराखण्ड राज्यको केही भाग पर्दछ । यस जिल्लाको कूल क्षेत्रफल १,५१९ वर्ग कि.मि.छ । यो जिल्ला समुन्द्र सतहबाट ३९० मिटर देखि २९५० मीटर सम्म उचाईमा रहेको छ । यस जिल्लामा एकवटा संघीय संसद प्रतिनिधि सभा सदस्यको लागि निर्वाचन क्षेत्र, २ वटा प्रदेश नं.७ प्रदेश सभा सदस्यको लागि निर्वाचन क्षेत्रहरू, ४ नगरपालिका, ६ वटा गाउँपालिकाहरू र नगर/गाउँपालिका अन्तर्गत ८४ वटा वडाहरू रहेका छन् । २०६८ सालको जनगणना अनुसार यस जिल्लाको जम्मा जनसंख्या २५०,८९८ रहेकोछ । पहिले यो जिल्ला डोटी जिल्ला अन्तर्गत पर्दथ्यो । यस जिल्लाको नाम बैतडी कसरी रहन गयो भन्ने सम्बन्धमा ज्ञानेश्वर भट्टराई द्वारा लिखित बृहत् ज्ञानकोष अनुसार “यहाँ वायावड नामको पहाड छ, जहाँ जोडले हावा चल्ने हुदा संस्कृत भाषामा त्यसलाई बैतड भन्न थालियो , जो पछि बैतडी नामले प्रख्यात भयो । यही नाममा जिल्लाको नाम रहन गएको छ ” भनि उल्लेख छ । जिल्ला विकास समितिको कार्यालय सूचना केन्द्र बैतडीबाट प्रकाशित जिल्ला विकास योजना २०६३/०६४ अनुसार “बैतडीको वरिपरि पहाडहरूमा चार वटा केदार देवताहरूको देवस्थल छ । ति चारवटा केदार मध्ये दक्षिणमा ग्वाल्लेक केदार, पूर्वमा रौलाकेदार, उत्तरमा देउलेक केदार र पश्चिममा ध्वज केदार पर्दछन् । जुन आराध्यदेव महादेवका रूप हुन भन्ने भनाई छ । यसरी शक्तिशाली देवताको छत्रछाँयामा रहेको यो हिन्दुहरूको आध्यात्मिक तवरले ज्यादै पवित्र र पुण्यभूमि हो भनेर पुराणकालमा वर्णन गरेको पाईन्छ । यि चारैवटै केदारको देवस्थलमा यात्रा गर्न सके चारधाम गरे सरह हुन्छ भन्ने भनाई पनि छ । देवस्थलहरूमा बैतडी सदरमुकामबाट सहज ढंगले यात्रा गर्न सकिन्छ । हाल ग्वाल्लेक केदार भनिने पर्वतलाई पहिले वायोत्तड पर्वत भनिने रहेछ र त्यहाँ ज्यादै हावा लाग्ने गर्दछ । बढी हावा लाग्ने भएकोले संस्कृतमा वायोत्तड (वाय + त्तड ) अर्थात वायु चल्ने ठाँउ पछि वायुत्तडबाट वायोत्तड र पछि शब्दको अपभ्रंस हुदै गई अन्तमा बैतडी नाम रहेको हो ” भन्ने भनाई छ ।

### १.२. भौगोलिक अवस्था :

- ✓ आक्षांश : २९.२२ डिग्री देखि २९.५७ डिग्री उत्तरमा ।
- ✓ देशान्तर : ८०.१५ डिग्री देखि ८१.४५ डिग्री पूर्व सम्म ।
- ✓ सिमाना पूर्वमा: - सेती नदी बझाङ र डोटी,
- ✓ पश्चिममा :- महाकाली नदी भारतको उत्तराखण्ड राज्य,
- ✓ उत्तरमा :- चमिलिया नदी बैतडीजिल्ला,
- ✓ दक्षिणमा :- डडेल्धुरा जिल्ला
- ✓ क्षेत्रफल :- १,५१९ वर्ग कि.मि.
- ✓ सबभन्दा अग्लो भाग कोटपेटरा गा.वि.स. २९५० मी.
- ✓ सबभन्दा होचो भाग शर्माली गा.वि.स. ३९० मी.

### १.३. प्रमुख नदी ताल तलैया सम्बन्धि विवरण :-

महाकाली नदी, चौलानीनदी, सेतीनदी, सुर्नयागाड, जामाडीगाड, गर्मागाड, ठिकगाड, कोटेलीगाड , निलगढगाड, सतगाड,कन्सनीगाड, घट्टीगाड, ईश्वरी गंगा, लिच्छोडीगाड, बागागाड, प्यानीगाड ।

१.४. प्रमुख धार्मिक स्थलहरु तथा पर्यटकीय क्षेत्र :-

धार्मिकस्थलको नाम	ठेगाना	धार्मिकस्थलको नाम	ठेगाना
जगन्नाथ मन्दिर	द.न.पा.३	रौलकेदार मन्दिर	रौलेश्वर
ईश्वरी गंगाधाम	द.न.पा.३	ग्वाल्लेक केदार	ग्वाल्लेक
त्रिपुरासुन्दरी	द.न.पा.८	पाताल भूमेश्वर	भूमेश्वर
मेलौली भगवती	डिलाशैनी	मल्लादेही	मेलौली
दोगडा धाम	न्वाली	देउलेक केदार	देउलेक
सिगासधुरा	सिगास	अशिम केदार	दुर्गास्थान
निङ्गलाशैनी	देहीमाण्डा	उदयदेव मन्दिर	पाटन

१.५. व्यापारिक महत्वका स्थानहरु :-

श्रीभावर, खोडपे, पाटन, भुलाघाट, खोचलेक, शिल्यागडा, बसाली, देहीमाण्डौं, सतवाँज चौराहा, गोकुलेश्वर, मेलौली, पुरचौडी हाट, गोठालापानी, आदी ।

१.६. भू-उपयोग सम्बन्धी विवरण :

- कुल क्षेत्रफल : १४८६७८ हे ( १०० प्रतिशत )
- कुल वन क्षेत्र : ५८५८२ हे. (३९.४ प्रतिशत)
- चरिचरन क्षेत्र : १९१९९ हे. (१२.९१ प्रतिशत )
- आवादी तथा खेति योग्य जमिन : ३१४८५ हे. (२१.२ प्रतिशत)
- पाखापखेरो चट्टान २९००० हे. (१९.५ प्रतिशत )
- अन्य -नदी,वगर,चट्टान): १०४१२ हे. ( ७ प्रतिशत )
- सिंचित क्षेत्रफल १०५२० हे.

१.७. यस जिल्लाको वनमा पाईने वन्यजन्तु तथा वनस्पति सम्बन्धी विवरण :-

सि.नं.	विवरण	प्रमुख प्रजातिहरु	कैफियत
१	वनस्पतिका प्रजातिहरु	खोटे सल्ला,वांभ,दुनि,लालिगुरास,उतिस, आदी	
२	लघुवन पैदावार	तेजपात,रिद्धा,लोक्ता आदी	
३	वन्यजन्तुहरु	चितुवा, वादर,घोरल,स्याल,दुम्सी,आदी	
४	चराहरु	कालिज,ढुकुर,तित्रा,चाखुरा आदी	
५	माछाहरु	-	

१.८. राजनैतिक विभाजन : बैतडी जिल्ला साविकको महाकाली अञ्चलको उत्तरमा पर्ने भारतसंग सिमाना जोडिएको एक पहाडी जिल्ला हो । बैतडी जिल्लामा विगतमा २ वटा न.पा. र ५६ गा.वि.स. रहदै आएकोमा २०७३ सालमा

भएको स्थानीय तहहरूको पर्नः संरचना अनुसार हाल ४ वटा नगरपालिका (४० वटा वडाहरू) र ६ वटा गाउँपालिका ( ४४ वटा वडाहरू ) रहेकाछन् । साथै यस जिल्लामा संघीय संसद प्रतिनिधी सभाको लागि सम्पूर्ण जिल्लालाई नै एक निर्वाचन क्षेत्र मानिएको छ, भने प्रदेश नं ७ प्रदेश सभाको लागि दुई प्रदेश सभा निर्वाचन क्षेत्रहरू रहेका छन । यसको विस्तृत विवरण तल तालिकामा दिईएको छ ।

क्र. स.	निर्वाचन क्षेत्र	स्थानीय तह	स्थानीय तहको वडाहरू
१	१	पाटन नगरपालिका	सवै १० वटा वडाहरू
२		पुरचौडी नगरपालिका	सवै १० वटा वडाहरू
३		सुर्नया गाउँपालिका	वडा नं. २,३,४,५, ६,७ र ८
४		सिगास गाउँपालिका	सवै ९ वटा वडाहरू
५		डिलासैनी गाउँपालिका	वडा नं. १,२,३,४ र ७
६	२	दशरथचन्द्र नगरपालिका	सवै ११ वडाहरू
७		मेलौली नगरपालिका	सवै ९ वटा वडाहरू
८		सुर्नया गाउँपालिका	वडा नं.१
९		डिलासैनी गाउँपालिका	वडा नं. ५ र ६
१०		दोगडाकेदार गाउँपालिका	सवै ८ वटा वडाहरू
११		पञ्चेश्वर गाउँपालिका	सवै ६ वटा वडाहरू
१२		शिवनाथ गाउँपालिका	सवै ६ वटा वडाहरू

#### खण्ड २. जनसांख्यिक विवरण :

**२.१ जनसङ्ख्या (Population) :** राष्ट्रिय जनगणना २०६८ अनुसार बैतडी जिल्लाको जनसङ्ख्या २,५०,८९८ जना जसमध्ये पुरुष १,१७,४०७ जना (४६.७९ प्रतिशत) र महिला १,३३,४९१ जना (५३.२१ प्रतिशत) रहेका छन् । यसअनुसार लैंगिक अनुपात (Sex Ratio) अर्थात प्रति १०० महिलामा पुरुषको सङ्ख्या ८७.९५ रहेको छ । वि.स. २०५८ सालको जनगणनामा यस जिल्लाको जनसङ्ख्या २,३४,४९८ र लैंगिक अनुपात ९३.९३ थियो ।

**२.२ वार्षिक जनसङ्ख्या वृद्धिदर (Annual population growth rate) :** यस जनगणनाले २०५८ देखि २०६८ सालसम्मको वार्षिक साला खाला जनसङ्ख्या वृद्धिदर (Average annual exponential population growth rate) ०.६८ प्रतिशत देखाएको छ, जुन २०५८ सालको जनगणनाअनुसार (२०४८ देखि २०५८ सालसम्म) वार्षिक सालाखाला १.५५ प्रतिशत थियो ।

**२.३ जनघनत्व (Population Density):** यस जिल्लाको जनघनत्व (प्रति वर्ग किलोमिटर क्षेत्रफलमा रहेको जनसङ्ख्या) १६५ जना प्रतिवर्ग किलोमिटर रहेको छ, जुन २०५८ सालमा १५४ जना मात्र थियो ।

२.४ वृहद उमेर समूह अनुसार जनसङ्ख्या (Population by Broad Age Group) : यस जिल्लाको कुल जनसङ्ख्याको ५०.५२ प्रतिशत १५ देखि ५९ वर्ष उमेरका रहेको तथ्यांक २०६८ सालको जनगणनाले देखाएको छ । गत २०५८ सालमा यो उमेर समूहका जनसङ्ख्या ५०.५३ प्रतिशत थियो । हाल १४ वर्ष वा सो भन्दा कम उमेरका र ६० वर्ष वा सो भन्दा माथिल्लो उमेरका जनसङ्ख्या क्रमशः ४०.७२ प्रतिशत र ८.७६ प्रतिशत रहेको देखिन्छ । २०५८ सालमा यो उमेर समूहका जनसङ्ख्या क्रमशः ४२.१५ र ७.३१ प्रतिशत रहेको थियो । राष्ट्रिय जनगणना, २०६८ अनुसार बैतडी जिल्लाको जनसंख्या सम्बन्धी विस्तृत विवरण देहाय बमोजिम रहेको छ ।

तालिका नं. २.१. आधारभूत तथ्याङ्क :

क्र.स.	विवरण	मान
१.	कुल जनसंख्या	२५०,८९८
	पुरुष	११७,४०७
	महिला	१३३,४९१
२.	कुल घरपरीवार संख्या	४५,१९१
३.	औसत परीवार सदस्य संख्या	५.५५
४.	जनघनत्व (प्रति वर्ग कि.मि.)	१६५
५.	जनसंख्या दोब्बर हुन लाग्ने अवधि (वर्ष)	१०२
६.	वार्षिक जनसंख्या वृद्धिदर ( प्रतिशत)	०.६८
७.	नेपालको जनसंख्यामा जिल्लाको अंश	०.०१
८.	शहरी जनसंख्या	३६,७०२
९.	शहरी जनघनत्व (प्रति वर्ग कि.मि.)	२१३
१०.	शहरी जनसंख्या र जिल्लाको जनसंख्याको अनुपात	०.१५
११.	शहरी क्षेत्रफलको अनुपात	०.११
१२.	ग्रामिण जनघनत्व (प्रति वर्ग कि.मि.)	१५९
१३.	लैंगिक अनुपात	८७.९५
१५.	कुल आश्रितअनुपात	९७.९५
१६.	बालबालिका आश्रितअनुपात	८०.६०
१७.	बालिका आश्रितअनुपात	३९.८९
१८.	बालक आश्रितअनुपात	४०.७१
१९.	बृद्ध -बृद्धाहरुको आश्रितअनुपात	१७.३५
२०.	पहिलो विवाह गर्ने सरदर उमेर (वर्ष)	१८
	पुरुष	२०
	महिला	१४
२१.	अनुपस्थित जनसंख्या	२१,०३९
२५.	कुल साक्षरता दर	६२.९७
२६.	साक्षरता दर	
	पुरुष	७९.०१
	महिला	४९.२२
२७.	प्रौढ साक्षरता दर	५४.३५
२८.	प्रौढ साक्षरता दर	
	पुरुष	७७.६३
	महिला	३६.१२

तालिका नं. २.२ बैतडी जिल्लाको ५ वर्ष उमेर समूह अनुसारको जनसंख्या विवरण :

उमेर समूह	जम्मा जनसंख्या		पुरुष		महिला	
	संख्या	कुलमा अंश	संख्या	कुलमा अंश	संख्या	कुलमा अंश
जम्मा	२५०८९८	१००	११७४०७	१००	१३३४९१	१००

उमेर समूह	जम्मा जनसंख्या		पुरुष		महिला	
	संख्या	कुलमा अंश	संख्या	कुलमा अंश	संख्या	कुलमा अंश
०-०४	३१९८३	१२.७५	१६३६१	१३.९४	१५६२२	११.७०
५-०९	३४६०३	१३.७९	१७४९१	१४.९०	१७११२	१२.८२
१०-१४	३५५७६	१४.१८	१७७५०	१५.१२	१७८२६	१३.३५
१५-१९	२७०९३	१०.८०	१२७०१	१०.८२	१४३९२	१०.७८
२०-२४	१९८९५	७.९३	७७११	६.५७	१२१८४	९.१३
२५-२९	१५९०९	६.३४	६३५०	५.४१	९५५९	७.१६
३०-३४	१३८९७	५.५४	५८६३	४.९९	८०३४	६.०२
३५-३९	१२८५६	५.१२	५६२४	४.७९	७२३२	५.४२
४०-४४	११२९७	४.५०	५१०४	४.३५	६१९३	४.६४
४५-४९	९७७४	३.९०	४६१६	३.९३	५१५८	३.८६
५०-५४	८६९३	३.४६	४२९३	३.६६	४४००	३.३०
५५-५९	७३३१	२.९२	३६२८	३.०९	३७०३	२.७७
६०-६४	७५३६	३.००	३३३७	२.८४	४१९९	३.१५
६५-६९	५६४२	२.२५	२५३८	२.१६	३१०४	२.३३
७०-७४	४२४१	१.६९	१९७८	१.६८	२२६३	१.७०
७५-७९	२४०५	०.९६	१११०	०.९५	१२९५	०.९७
८०-८४	१३९६	०.५६	६३८	०.५४	७५८	०.५७
८५-८९	५०३	०.२०	२२९	०.२०	२७४	०.२१
९०-९४	१७८	०.०७	६४	०.०५	११४	०.०९
९५+	९०	०.०४	२१	०.०२	६९	०.०५

तालिका नं.२.३. बैतडी जिल्लाको जातजातिको आधारमा जनसंख्या विवरण :

जातजाति	जनसंख्या विवरण					
	जम्मा		पुरुष		महिला	
	संख्या	प्रतिशत	संख्या	प्रतिशत	संख्या	प्रतिशत
जम्मा	२५०,८९८	१००	११७,४०७	१००	१३३,४९१	१००
क्षेत्री	१३०,८९४	५२.१७	६१,७९२	५२.६३	६९,१०२	५१.७७
ब्राह्मण-पहाडी	४६,५४१	१८.५५	२१,५८७	१८.३९	२४,९५४	१८.६९
ठकुरी	१६,९७६	६.७७	७,५५३	६.४३	९,४२३	७.०६
कामी	११,६२६	४.६३	५,३९७	४.६०	६,२२९	४.६७
लोहार	११,१९३	४.४६	५,२११	४.४४	५,९८२	४.४८
दामाई/ढोली	५,३७२	२.१४	२,४७१	२.१०	२,९०१	२.१७
दनामी/सन्ध्यासी	३,६४७	१.४५	१,५४२	१.३१	२,१०५	१.५८
सार्की	३,६३३	१.४५	१,७४८	१.४९	१,८८५	१.४१
सूधी	९७४	०.३९	४४९	०.३८	५२५	०.३९
कठवानियाँ	९५४	०.३८	४६१	०.३९	४९३	०.३७
गुरुङ्ग	४४८	०.१८	२१३	०.१८	२३५	०.१८
ब्राह्मण-तराई	४०४	०.१६	१७९	०.१५	२२५	०.१७
मगर	३०८	०.१२	१९३	०.१६	११५	०.०९
बादी	२३२	०.०९	११५	०.१०	११७	०.०९
धानुक	१९४	०.०८	७७	०.०७	११७	०.०९
नेवार	१२१	०.०५	६४	०.०५	५७	०.०४
याक्खा	९३	०.०४	३७	०.०३	५६	०.०४
थारु	५६	०.०२	३७	०.०३	१९	०.०१
पहरी	५३	०.०२	२४	०.०२	२९	०.०२



जातजाति	जनसंख्या विवरण					
	जम्मा		पुरुष		महिला	
	संख्या	प्रतिशत	संख्या	प्रतिशत	संख्या	प्रतिशत
तामाङ्ग	४३	०.०२	१८	०.०२	२५	०.०२
राई	४१	०.०२	२६	०.०२	१५	०.०१
मेवाहाङ्ग	३८	०.०२	१९	०.०२	१९	०.०१
दुसाद/पासवान	३२	०.०१	१२	०.०१	२०	०.०१
थामी	३१	०.०१	१४	०.०१	१७	०.०१
लिम्बु	२९	०.०१	११	०.०१	१८	०.०१
कुमाल	२८	०.०१	१८	०.०२	१०	०.०१
तेली	२३	०.०१	११	०.०१	१२	०.०१
मुसलमान	२१	०.०१	१८	०.०२	३	०.००
बङ्गाली	२०	०.०१	६	०.०१	१४	०.०१
हजाम/ठाकुर	१६	०.०१	४	०.००	१२	०.०१
घर्ती/भुजेल	१४	०.०१	७	०.०१	७	०.०१
मारवाडी	१४	०.०१	५	०.००	९	०.०१
यादव	१२	०.००	४	०.००	८	०.०१
अन्य दलित	१६,३४१	६.५१	७,८७८	६.७१	८,४६३	६.३४
अन्य जनजाति	७१	०.०३	२९	०.०२	४२	०.०३
अन्य तराई	२५४	०.१०	१२५	०.११	१२९	०.१०
नखुलेका	१३८	०.०६	४९	०.०४	८९	०.०७
विदेशी	१३	०.०१	३	०.००	१०	०.०१

तालिका नं.२.४. जिल्लाको मातृभाषाको आधारमा जनसंख्या विवरण:

मातृभाषा	जनसंख्या विवरण					
	जम्मा		पुरुष		महिला	
	संख्या	प्रतिशत	संख्या	प्रतिशत	संख्या	प्रतिशत
जम्मा	२५०,८९८	१००	११७,४०७	१००	१३३,४९१	१००
बैतडेली	२४५,०६०	९७.६७	११४,४३६	९७.४७	१३०,६२४	९७.८५
नेपाली	२,५१७	१.००	१,३३०	१.१३	१,१८७	०.८९
डोट्याली	२,०६३	०.८२	१,०८०	०.९२	९८३	०.७४
बभाङ्गी	१७२	०.०७	१९	०.०२	१५३	०.११
सुरेल	१३१	०.०५	६४	०.०५	६७	०.०५
हिन्दी	११०	०.०४	३२	०.०३	७८	०.०६
मैथली	७३	०.०३	४२	०.०४	३१	०.०२
मगर	६८	०.०३	५५	०.०५	१३	०.०१
सांकेतिक भाषा	६०	०.०२	३५	०.०३	२५	०.०२
भोजपुरी	५०	०.०२	२८	०.०२	२२	०.०२
दार्चुलेली	३८	०.०२	८	०.०१	३०	०.०२
जोङ्खा	३२	०.०१	१७	०.०१	१५	०.०१
थारु	२९	०.०१	२५	०.०२	४	०.००
याक्खा	१९	०.०१	१२	०.०१	७	०.०१
तामाङ्ग	१३	०.०१	११	०.०१	२	०.००
राई	१३	०.०१	१०	०.०१	३	०.००
अछामी	१२	०.००	१०	०.०१	२	०.००
गडवाली	१२	०.००	४	०.००	८	०.०१
अन्य	३५९	०.१४	१५९	०.१४	२००	०.१५

मातृभाषा	जनसंख्या विवरण					
	जम्मा		पुरुष		महिला	
	संख्या	प्रतिशत	संख्या	प्रतिशत	संख्या	प्रतिशत
नखुलेका	६७	०.०३	३०	०.०३	३७	०.०३

तालिका नं. २.५. धर्मको आधारमा जिल्लाको जनसंख्या विवरण :

धर्म	जम्मा		पुरुष		महिला	
	संख्या	प्रतिशत	संख्या	प्रतिशत	संख्या	प्रतिशत
जम्मा	२५०,८९८	१००	११७,४०७	१००	१३३,४९१	१००
हिन्दु	२५०,७२७	९९.९३	११७,२९९	९९.९१	१३३,४२८	९९.९५
बुद्ध	५५	०.०२	४४	०.०४	११	०.०१
ईस्लाम	२१	०.०१	१८	०.०२	३	०.००
किरात	१	०.००	१	०.००	०	०.००
क्रिसियन	५४	०.०२	२६	०.०२	२८	०.०२
प्रकृति	१	०.००	०	०.००	१	०.००
बोन	०	०.००	०	०.००	०	०.००
जैन	०	०.००	०	०.००	०	०.००
बहाई	५	०.००	२	०.००	३	०.००
सिख	०	०.००	०	०.००	०	०.००
नखुलेका	३४	०.०१	१७	०.०१	१७	०.०१

तालिका नं.२.७. जिल्लामा १० वर्ष र सो भन्दा माथिल्लो उमेर समूहकाको जनसंख्याको वैवाहिक स्थिति :

विवरण	जम्मा	कहिल्यै विवाह नभएका	एक विवाह भएका	बहु विवाह भएका	पुनःविवाह भएका	विधुवा/विधुर	पारपाचुके भएका	छुट्टिएका
महिला र पुरुष दुवै	१८४,३१२	६५,०२३	१०५,३७६	२,२३४	३,७०८	७,७४८	७८	१४५
पुरुष	८३,५५५	३४,२१५	४३,४७२	१,९५१	२,३८९	१,४६६	३१	३१
महिला	१००,७५७	३०,८०८	६१,९०४	२८३	१,३१९	६,२८२	४७	११४

तालिका नं.२.८. जिल्लामा विवाहित जनसंख्याको पहिलो विवाह गर्दाको उमेरको आधारमा जनसंख्या विवरण :

विवरण	जम्मा	पहिलो विवाह गर्दाको उमेर									
		१० वर्षभन्दा कम	१० - १४ वर्ष	१५ - १९ वर्ष	२० - २४ वर्ष	२५ - २९ वर्ष	३० - ३४ वर्ष	३५ - ३९ वर्ष	४० - ४४ वर्ष	४५ - ४९ वर्ष	५० र सोभन्दा माथि
महिला र पुरुष दुवै	११९,२८९	१,९९९	१६,१२५	६३,०१२	३०,६५७	५,९८६	१,०६२	२९६	९६	२७	२९
पुरुष	४९,३४०	११५	२,०७२	२०,१०२	२०,६५०	५,१३४	९१३	२४६	७२	२०	१६
महिला	६९,९४९	१,८८४	१४,०५३	४२,९१०	१०,००७	८५२	१४९	५०	२४	७	१३

तालिका नं.२.९. जिल्ला तथा स्थानीय तहहरूको घरपरिवार ,जनसंख्या , घरपरिवारको आकार तथा लैङ्गिक अनुपात :

क्र.स	गा.वि.स./ न.पा.	जम्मा घर	जनसंख्या			घरपरिवारको आकार	लैङ्गिक अनुपात	क्षेत्रफल (वर्ग कि.मी.)	जनघनत्व
		परिवार	जम्मा	पुरुष	महिला				
	बैतडी	४५,१६७	२५०,८९	११७,४०७	१३३,४९	५.५५	८७.९	१५१९	१६५.२
१	दशरथचन्द्र	७,२५७	१६,३२७	१८,८८४	३५,२११	४.८५	८६.४	१३५.१५	२६०.५३
२	पाटन	५,७६७	१४,००६	१६,४५०	३०,४५६	५.२८	८५.१	२१९.२	१३८.९
३	मेलौली	३,९४७	१०,४३४	१२,१११	२२,५४५	५.७१	८६.१५	११९.४	१८८.७
४	पुर्चौमी	६,३९०	१९,०३९	२०,१५१	३९,१९०	६.१३	९४.४	१९८.५	१९७.४
५	सुर्नया	३,३२१	८,४७१	१०,०७८	१८,५४	५.५९	८४.०	१२४.५	१४८.९
६	सिगास	३,७३३	१०,३७१	११,१३९	२१,५१०	५.७६	९३.११	२४५.४	८७.६४
७	शिवनाथ	२,७७१	८,०६५	९,०५०	१७,११५	६.१८	८९.१२	८१.६५	२०९.६
८	पञ्चेश्वर	३,३१२	८,४८४	१०,२८२	१८,७६६	५.६७	८२.५१	१२०.४	१५५.८
९	दोगडाकेदा	४,५५९	११,२२०	१३,४१२	२४,६३२	५.४०	८३.६६	१२६.३	१९४.९
१०	डिलासैनी	४,११०	१०,९९०	११,९३४	२२,९२४	५.५८	९२.०	१२५.२	१८२.९

तालिका नं. २.९. जनगणनाको समयमा घरपरिवारमा अनुपस्थित जनसंख्या र घरपरिवारको विवरण :

क्र.स.	गा.वि.स./ न.पा.	जम्मा घर	जनसंख्या		
		परिवार	जम्मा	पुरुष	महिला
	बैतडी	१२,१५२	२१,०३९	१७,२९९	३,७४०
१	दशरथचन्द्र न.पा.	३,४७२	३,४७२	२,८०२	६७०
२	पाटन न.पा.	२,७१५	२,७१५	२,३४३	३७२
३	मेलौली न.पा.	२,७३०	२,७३०	२,११६	६१४
४	पुर्चौमी न.पा.	९६९	९६९	८६२	१०७
५	सुर्नया गा.पा.	१,६६०	१,६६०	१,४५२	२०८
६	सिगास वा.पा.	१,२७२	१,२७२	१,०२४	२४८
७	शिवनाथ गा.पा.	१,६८८	१,६८८	१,४४२	२४६
८	पञ्चेश्वर गा.पा.	३,४५७	३,४५७	२,६१६	८४१
९	दोगडाकेदार	२,०९५	२,०९५	१,७९४	३०१
१०	डिलासैनी गा.पा	९८१	९८१	८४८	१३३

तालिका नं.२.१०. जिल्ला तथा स्थानीय तहहरूको अपाङ्गता भएका व्यक्तिहरूको जनसंख्या विवरण :

गा.पा./न.पा.	कुल जनसंख्या	कुनै प्रकारको अपाङ्गता नभएका	अपाङ्गताको प्रकार अनुसारको जनसंख्या							
			शारीरिक अपाङ्गता भएका	दृष्टिसम्बन्धी अपाङ्गता भएका	सुनाइसम्बन्धी अपाङ्गता भएका	श्रवण दृष्टिविहिन भएका	स्वर बोलाई सम्बन्धी अपाङ्गता भएका	मानसिक अपाङ्गता भएका	बौद्धिक अपाङ्गता भएका	बहु अपाङ्गता भएका
बैतडी										
जम्मा	२५०,८९८	२४३,११०	३,४०९	१,४२४	१,२४५	१६८	५६८	३६७	१६८	४३९
पुरुष	११७,४०७	११३,२१४	१,८३७	६९३	६५३	८८	३७०	२२०	९३	२३९
महिला	१३३,४९१	१२९,८९६	१,५७२	७३१	५९२	८०	१९८	१४७	७५	२००
दशरथचन्द्र न.पा.										

गा.पा./न.पा.	कुल जनसंख्या	कुनै प्रकारको अपाङ्गता नभएका	अपाङ्गताको प्रकार अनुसारको जनसंख्या							
			शारीरिक अपाङ्गता भएका	दृष्टिसम्बन्धी अपाङ्गता भएका	सुनाइसम्बन्धी अपाङ्गता भएका	श्रवण दृष्टिविहिन भएका	स्वर बोलाई सम्बन्धी अपाङ्गता भएका	मानसिक अपाङ्गता भएका	बौद्धिक अपाङ्गता भएका	बहु अपाङ्गता भएका
जम्मा	३५२११	३३९६६	४१७	१७५	१९३	१२	७०	७४	३९	५४
पुरुष	१६३२७	१५६४७	२५९	८१	१०३	६	४७	४१	२२	२८
महिला	१८८८४	१८३१९	१५८	९४	९०	६	२३	३३	१७	२६
पाटन										
जम्मा	३०४५६	२९५०७	३७९	१००	१२८	२०	६४	३४	१६	५२
पुरुष	१४००६	१३५१०	१९८	५०	६२	७	४०	२५	९	२८
महिला	१६४५०	१५९९७	१८१	५०	६६	१३	२४	९	७	२४
मेलौली न.पा.										
जम्मा	२२५४५	२१५१४	३२४	१७२	१४५	४४	५५	३०	१५	८६
पुरुष	१०४३४	९९२०	१६१	८७	७७	२१	३६	१८	८	४९
महिला	१२१११	११५९४	१६३	८५	६८	२३	१९	१२	७	३७
पुरचौडी										
जम्मा	३९१९०	३७८०३	४७५	२६०	२५९	२४	१४२	४४	२३	६२
पुरुष	१९०३९	१८२७५	२६०	११६	१४७	१६	९४	३०	१३	४०
महिला	२०१५१	१९५२८	२१५	१४४	११२	८	४८	१४	१०	२२
सुर्नया										
जम्मा	१८५४९	१७९८६	२४५	१०७	७६	७	२८	३४	१०	२०
पुरुष	८४७१	८१९५	१२१	५१	३७	२	१९	२०	४	८
महिला	१००७८	९७९१	१२४	५६	३९	५	९	१४	६	१२
सिगास										
जम्मा	२१५१०	२०६५१	४४३	१५०	८३	६	४५	३५	१२	३१
पुरुष	१०३७१	९९५१	२१८	७४	३५	४	२७	२२	७	९
महिला	१११३९	१०७००	२२५	७६	४८	२	१८	१३	५	२२
शिवनाथ										
जम्मा	१७११५	१६५३४	२३५	१०३	७०	१४	३३	१७	१०	२२
पुरुष	८०६५	७७६९	१२८	५२	२९	१०	१९	९	७	१४
महिला	९०५०	८७६५	१०७	५१	४१	४	१४	८	३	८
पञ्चेश्वर										
जम्मा	१८७६६	१८१८३	२२९	१००	५९	२	४०	३१	६	२३
पुरुष	८४८४	८१६६	१३१	५२	२७	१	२७	१९	२	१६
महिला	१०२८२	१००१७	९८	४८	३२	१	१३	१२	४	७
दोगोडाकेदार										
जम्मा	२४६३२	२३८१२	३२०	१३१	१२४	१८	५६	२९	१८	४९
पुरुष	११२२०	१०७९५	१६१	६३	६४	९	४१	१७	१०	२८
महिला	१३४१२	१३०१७	१५९	६८	६०	९	१५	१२	८	२१
डिलासैनी										
जम्मा	२२९२४	२२१५०	३४२	१२६	१०८	२१	३५	३९	१९	४०
पुरुष	१०९९०	१०५५४	२००	६७	७२	१२	२०	१९	११	१९
महिला	११९३४	११५९६	१४२	५९	३६	९	१५	२०	८	२१

तालिका नं. २.११. जिल्ला तथा स्थानीय तहहरूको नागरिकताको आधारमा जनसांख्यिक विवरण :

जिल्ला तथा स्थानीय तहहरू	नागरिकताको प्रकार			
	नेपाली	भारतीय	अन्य विदेशी	जम्मा
बैतडी जिल्ला	२५०,७७४	५१	७३	२५०,८९८
दशरथचन्द्र न.पा.	३५,१६४	४१	६	३५,२११
पाटन न.पा.	३०,४२८	२	२६	३०,४५६
मेलौली न.पा.	२२,५४०	१	४	२२,५४५
पुरचौडी न.पा.	३९,१७६	२	१२	३९,१९०
सुर्नया गा.पा.	१८,५४५	२	२	१८,५४९
सिगास गा.पा.	२१,५०६	०	४	२१,५१०
शिवनाथ गा.पा.	१७,१०६	१	८	१७,११५
पञ्चेश्वर गा.पा.	१८,७६०	०	६	१८,७६६
दोगडाकेदार गा.पा.	२४,६२९	०	३	२४,६३२
डिलासैनी गा.पा.	२२,९२०	२	२	२२,९२४

तालिका नं. २.१२. जिल्ला र स्थानीय तहहरूको जातजातिको आधारमा जनसंख्या विवरण:

जात/जातिहरू	स्थानीय तहहरू										
	दशरथचन्द्र न.पा.	पाटन न.पा.	मेलौली न.पा.	पुरचौडी न.पा.	सुर्नया गा.पा.	सिगास गा.पा.	शिवनाथ गा.पा.	पञ्चेश्वर गा.पा.	दोगडाकेदार गा.पा.	डिलासैनी गा.जा.	बैतडी जिल्ला
क्षेत्री	१२,८६५	१३,७००	६,०५१	२७,३९४	११,९६४	१५,९४०	१०,९१४	६,४६८	११,२६८	१४,३३०	१३०,८९४
ब्राह्मण	११,४६३	८,९४१	५,१५४	५,०२२	२,८०९	८९६	९१३	१,५५३	६,७६७	३,०२३	४६,५४१
मगर	१६९	४९	१	०	३	४	५५	१४	०	१३	३०८
नेवार	९०	२	१	०	०	०	०	१	२१	६	१२१
कामी	१,४८८	२,१८३	९९०	४३२	१५१	१,३७२	८७१	१,०३०	२,३०३	८०६	११,६२६
गुरुङ्ग	१५	८	४०४	३	३	३	२	२	१	७	४४८
दामई/ढोली	३४६	१,४४४	८७७	४७	२९१	३६४	७३०	१,००२	२००	७१	५,३७२
ठकुरी	१,६४७	२,०२५	३,३७२	२२०	१,००२	१,१२८	१,६९६	४,९२३	८१३	१५०	१६,९७६
सार्की	४६७	११२	२०५	४३	०	९	७१३	१,३६२	६७३	४९	३,६३३
सन्यासी/दशनामी	१,४०५	७	२२	१३	१	१	३६	१	३२४	१,८३७	३,६४७
धानुक	०	१	१८	६३	०	०	०	१११	१	०	१९४
ब्राह्मण तराई	२०४	०	०	०	०	०	०	२००	०	०	४०४
काठ	१४	२	९२१	०	५	०	०	०	६	६	९५४
सुधी	६	०	९६८	०	०	०	०	०	०	०	९७४
लोहार	१,३१२	१,३३४	३,४६५	१,२०७	४१०	८७५	४१४	१,४४३	२६०	४७३	११,१९३
बादी	१५	९	०	०	०	१९४	०	१२	२	०	२३२
अन्य दलित	३,४१३	५३१	८	४,६३१	१,८५२	६९०	६८२	५४३	१,९७०	२,०२१	१६,३४१
अन्य तराई	७८	१७	१८	८	५	१९	०	३	४	१०२	२५४
अन्य	२१४	९१	७०	१०७	५३	१५	८९	९८	१९	३०	७८६
जम्मा	३५,२११	३०,४५६	२२,५४५	३९,१९०	१८,५४९	२१,५१०	१७,११५	१८,७६६	२४,६३२	२२,९२४	२५०,८९८

तालिका नं. २.१३. जिल्ला र स्थानीय तहहरूको मातृभाषाको आधारमा जनसंख्या विवरण

मातृ भाषा	स्थानीय तहहरू										
	दशरथचन्द्र न.पा.	पाटन न.पा.	मेलौली न.पा.	पुरचौडी न.पा.	सुर्नया गा.पा.	सिगास गा.पा.	शिवनाथ गा.पा.	पञ्चेश्वर गा.पा.	दोगडाकेदार गा.पा.	डिलासैनी गा.उा.	बैतडी जिल्ला
नेपाली	८४४	३०४	२३३	४४२	१४७	१४५	७९	८४	८८	१५१	२,५१७
हिन्दी	९४	४	१	२	४	१	१	१	१	१	११०
डोटेली	८३५	१९	३५	१७	३५	१,०२४	१०	३२	१६	४०	२,०६३
सुरेल	५	१८	२	५७	५	२	१	१७	१८	६	१३१
बैतडेली	३३,२५६	३०,०२३	२२,२२०	३८,४२५	१८,२६९	२०,१६६	१७,००६	१८,६०९	२४,४३५	२२,६५१	२४५,०६०
बर्भाङ्गी	७	०	१	४४	०	९८	०	०	२२	०	१७२
उल्लेख नभएका	३	८	८	१४	१३	१७	१	२	०	१	६७
अन्य	१६७	८०	४५	१८९	७६	५७	१७	२१	५२	७४	७७८
जम्मा	३५,२११	३०,४५६	२२,५४५	३९,१९०	१८,५४९	२१,५१०	१७,११५	१८,७६६	२४,६३२	२२,९२४	२५०,८९८



तालिका नं. २.१४. जिल्ला र स्थानीय तहहरूको धर्मको आधारमा जनसंख्या विवरण :

धर्म	स्थानीय तहहरू										
	दशरथचन्द्र न.पा.	पाटन न.पा.	मेलौली न.पा.	पुरचौडी न.पा.	सुर्नया गा.पा.	सिगास गा.पा.	शिवनाथ गा.पा.	पञ्चेश्वर गा.पा.	दोगडाकेदार गा.पा.	डिलासैनी गा.पा.	बैतडी जिल्ला
हिन्दु	३५,१६९	३०,३९४	२२,५३७	३९,१७२	१८,५३९	२१,४८९	१७,११४	१८,७६०	२४,६३२	२२,९२१	२५०,७२७
बौद्ध	१५	३१	१	२	०	३	१	०	०	२	५५
ईस्लाम	१९	१	०	०	०	०	०	०	०	१	२१
क्रिश्चियन	३	२७	७	७	२	८	०	०	०	०	५४
उल्लेख नएका	४	२	०	७	६	९	०	६	०	०	३४
अन्य	१	१	०	२	२	१	०	०	०	०	७
जम्मा	३५,२११	३०,४५६	२२,५४५	३९,१९०	१८,५४९	२१,५१०	१७,११५	१८,७६६	२४,६३२	२२,९२४	२५०,८९८

तालिका नं. २.१५. जिल्ला तथा स्थानीय तहहरूको १० वर्ष वा सो भन्दा माथिको उमेर समूहकाको वैवाहिक स्थितिको आधारमा जनसंख्या विवरण :

जिल्ला तथा स्थानीय तहहरू		कहिल्यै विवाह नभएका	एक विवाह भएका	बहु विवाह भएका	पुनःविवाह भएका	विधुवा/विधुर	पारपाचुके भएका	छुट्टिएका	जम्मा
बैतडी जिल्ला	जम्मा	६५,०२३	१०५,३७६	२,२३४	३,७०८	७,७४८	७८	१४५	१८४,३१२
	पुरुष	३४,२१५	४३,४७२	१,९५१	२,३८९	१,४६६	३१	३१	८३,५५५
	महिला	३०,८०८	६१,९०४	२८३	१,३१९	६,२८२	४७	११४	१००,७५७
दशरथचन्द्र न.पा.	जम्मा	९,४५८	१५,२५७	३४४	३९२	१,५६७	११	१६	२७,०४५
	पुरुष	५,०३३	६,३२६	२८६	२७८	२०७	४	३	१२,१३७
	महिला	४,४२५	८,९३१	५८	११४	१,३६०	७	१३	१४,९०८
पाटन न.पा.	जम्मा	८,३०२	१३,३७७	३२७	२४५	५७८	३	१२	२२,८४४
	पुरुष	४,३८८	५,१८३	३०३	१७७	९६	१	४	१०,१५२
	महिला	३,९१४	८,१९४	२४	६८	४८२	२	८	१२,६९२

जिल्ला तथा स्थानीय तहहरू		कहिल्यै विवाह नभएका	एक विवाह भएका	बहु विवाह भएका	पुर्न:विवाह भएका	विधुवा/विधुर	पारपाचुके भएका	छुट्टिएका	जम्मा
मेलौली न.पा.	जम्मा	६,२३२	९,१३५	२२८	३४५	६१०	७	१९	१६,५७६
	पुरुष	३,२६०	३,६१५	१७९	२२०	१२८	२	४	७,४०८
	महिला	२,९७२	५,५२०	४९	१२५	४८२	५	१५	९,१६८
पुरचौडी न.पा.	जम्मा	९,६२६	१५,९४७	३०३	९०५	१,२७७	१०	२७	२८,०९५
	पुरुष	५१७२	७,१०६	२७९	५८२	२६५	३	२	१३,४०९
	महिला	४,४५४	८,८४१	२४	३२३	१,०१२	७	२५	१४,६८६
सुर्नया गा.पा.	जम्मा	४,८०८	७,७४८	२०७	१९८	५०९	२	१४	१३,४८६
	पुरुष	२,४४४	३,०३९	१९०	१०४	९०	१	१	५,८६९
	महिला	२,३६४	४,७०९	१७	९४	४१९	१	१३	७,६१७
सिगास गा.पा.	जम्मा	५,२५७	९,१५०	२०७	३५१	५७७	९	६	१५,५५७
	पुरुष	२,७७७	३,९७६	१६३	२३५	१३०	३	०	७,२८४
	महिला	२,४८०	५,१७४	४४	११६	४४७	६	६	८,२७३
शिवनाथ गा.पा.	जम्मा	४,५१०	६,७६२	११३	३३३	४६९	०	७	१२,१९४
	पुरुष	२,३२६	२,८७३	१०१	१८२	८८	०	१	५,५७१
	महिला	२,१८४	३,८८९	१२	१५१	३८१	०	६	६,६२३
पञ्चेश्वर ना.पा.	जम्मा	५,०२५	७,३८०	८५	३५७	६८४	१९	१७	१३,५६७
	पुरुष	२,५७८	२,८९२	७१	१९६	१३९	९	५	५,८९०
	महिला	२,४४७	४,४८८	१४	१६१	५४५	१०	१२	७,६७७
दोगडाकेदार गा.पा.	जम्मा	६,०००	१०,६४८	२३८	२६५	९०६	१३	१७	१८,०८७
	पुरुष	३,१११	४,२१६	२०५	१९५	१७६	७	६	७,९१६
	महिला	२,८८९	६,४३२	३३	७०	७३०	६	११	१०,१७१

जिल्ला तथा स्थानीय तहहरू		कहिल्यै विवाह नभएका	एक विवाह भएका	बहु विवाह भएका	पुर्नःविवाह भएका	विधुवा/विधुर	पारपाचुके भएका	छुट्टिएका	जम्मा
डिलासैनी गा.पा.	जम्मा	५,८०५	९,९७२	१८२	३१७	५७१	४	१०	१६,८६१
	पुरुष	३,१२६	४,२४६	१७४	२२०	१४७	१	५	७,९१९
	महिला	२,६७९	५,७२६	८	९७	४२४	३	५	८,९४२

तालिका नं. २.१६. जिल्ला र स्थानीय तहहरूको पहिलो विवाह गर्दाको उमेरको आधारमा जनसंख्या विवरण :

विवरण	उमेर (वर्षमा)	स्थानीय तहहरू										
		दशरथचन्द्र न.पा.	पाटन न.पा.	मेलौली न.पा.	पुरचौडी न.पा.	सुर्नया गा.पा.	सिगास गा.पा.	शिवनाथ गा.पा.	पञ्चेश्वर गा.पा.	दोगडाकेदार गा.पा.	डिलासैनी गा.पा.	बैतडी जिल्ला
पुरुष र महिला दुवै	जम्मा	१७,५८७	१४,५४२	१०,३४४	१८,४६९	८,६७८	१०,३००	७,६८४	८,५४२	१२,०८७	११,०५६	११९,२८९
	५	२३	६	३१	४	५	०	१२	१४	११	२	१०८
	६	२७	२२	१९	१०	८	४	७	२०	२४	८	१४९
	७	७३	४७	५६	१९	१७	११	१७	३४	३७	८	३१९
	८	९१	६९	६७	४४	१८	१४	३३	२९	४६	२१	४३२
	९	२५७	१५९	१०८	९३	५७	२८	५५	६५	१०७	६२	९९१
	१०	३९३	२४९	१९९	२१८	१०७	८२	११५	१९४	२१२	१४०	१,९०९
	११	२७५	२३४	१७६	२५५	८९	८३	१००	११९	१७८	१३०	१,६३९
	१२	५६१	४४२	३७४	५१८	२०६	१५४	१३४	२३३	३३६	२७३	३,२३१
	१३	५४२	५११	३०२	५८०	१७८	२०८	१५२	२१६	३७४	३२५	३,३८८
	१४	८८१	८१५	५८०	९४५	२६६	३८२	३९९	३९६	६५२	६४२	५,९५८
	१५	१,६१०	१,३८०	१,०१०	१,८४१	७२१	१,१०१	६५९	८१६	१,२९८	१,२२३	११,६५९
	१६	१,७१४	१,५५८	१,०३२	२,२३१	७५९	१,१२५	७७६	६७७	१,८०८	१,५४८	१३,२२८
	१७	१,३७५	१,३१३	८२३	१,७४३	६६१	८८८	६५९	६७२	१,३३५	९४९	१०,४१८
	१८	२,६१२	२,३११	१,४८६	३,५६०	१,४२०	१,८६९	१,१७१	१,१९१	२,०४५	२,१७३	१९,८३८
	१९	१,१२४	९११	७२१	१,०४४	७७६	५१८	७१३	६६२	८०३	५९७	७,८६९

विवरण	उमेर (वर्षमा)	स्थानीय तहहरू										
		दशरथचन्द्र न.पा.	पाटन न.पा.	मेलौली न.पा.	पुरचौडी न.पा.	सुर्नया गा.पा.	सिगास गा.पा.	शिवनाथ गा.पा.	पञ्चेश्वर गा.पा.	दोगडाकेदार गा.पा.	डिलासैनी गा.पा.	बैतडी जिल्ला
	२०	१,८८६	१,७८६	१,१६४	२,५५३	१,५५१	१,९५६	८४४	१,००३	१,१७३	१,४९६	१५,४१२
	२१	८१६	५३९	४८६	६४४	४८५	३९४	४९७	५४०	३४२	२५२	४,९९५
	२२	१,०२३	६९३	५६८	७६८	४९०	४८५	४८२	४८२	४३०	३५९	५,७८०
	२३	४२३	२९३	१९३	२७१	१५३	१५४	१६२	१९८	१७१	१३३	२,१५१
	२४	४६८	२९०	२१५	२९३	१६४	१५६	२२९	२३४	१६२	१०८	२,३१९
	२५	५५४	३९१	३४३	४२८	२५७	३५६	२१०	३३३	२२०	३०७	३,३९९
	२६	१९३	१४०	९५	९३	६६	७४	६४	१००	७६	६२	९६३
	२७	१५१	९१	५९	४२	३५	४५	२८	८०	४६	३९	६१६
	२८	१७८	१०३	७६	८८	५९	६६	३७	८५	४४	५५	७९१
	२९	६६	२२	२७	१५	१९	६	१५	२३	१८	६	२१७
	३० + above	२७१	१६७	१३४	१६९	१११	१४१	११४	१२६	१३९	१३८	१,५१०
पुरुष	जम्मा	७,१०४	५,७६४	४,१४८	८,२३७	३,४२५	४,५०७	३,२४५	३,३१२	४,८०५	४,७९३	४९,३४०
	५	२	०	४	१	०	०	१	०	५	१	१४
	६	०	०	१	१	२	०	१	०	०	१	६
	७	५	३	५	२	२	१	३	१	१	०	२३
	८	३	१	३	५	१	०	४	२	२	२	२३
	९	५	६	७	७	३	५	२	१	९	४	४९
	१०	२७	१६	८	२२	६	८	४	५	१७	१२	१२५
	११	२८	२३	२७	४१	१८	१३	११	१८	१९	२३	२२१
	१२	६४	४८	५६	१०५	३३	२३	१२	२२	५०	३७	४५०
	१३	४५	५२	३८	८७	१८	१५	१३	१०	४७	५४	३७९
	१४	११७	१२२	८२	१९३	३९	५३	३७	४१	९४	११९	८९७
	१५	२६३	२३४	१६६	५१५	१२२	१६४	१०१	१०८	२७४	२८९	२,२३६
१६	३२५	३५८	२१६	६९८	१६४	२८३	११४	९५	४४५	४४४	३,१४२	

विवरण	उमेर (वर्षमा)	स्थानीय तहहरू										
		दशरथचन्द्र न.पा.	पाटन न.पा.	मेलौली न.पा.	पुरचौडी न.पा.	सुर्नया गा.पा.	सिगास गा.पा.	शिवनाथ गा.पा.	पञ्चेश्वर गा.पा.	दोगडाकेदार गा.पा.	डिलासैनी गा.पा.	वैतडी जिल्ला
	१७	३३२	३३३	२१५	५६२	१४०	२१६	१७७	१०७	४०६	३१६	२,८०४
	१८	९३९	१,०२२	५९६	१,७८१	४४९	८७७	४५०	३५१	९६८	१,१३८	८,५७१
	१९	४५३	३६४	३४०	४७४	२७१	१९६	३०५	२५८	४१४	२७४	३,३४९
	२०	१,१४७	१,०८८	६५८	१,६४२	८१७	१,२६८	५११	५३६	७३०	९९९	९,३९६
	२१	५६८	३३८	३१४	४३२	२८०	२५२	३५७	३७६	२३९	१५६	३,३१२
	२२	८१६	५३२	४४४	५८७	३५५	३५७	३९७	३४४	३५८	२८४	४,४७४
	२३	३२५	२१९	१३८	१९५	१०९	९८	१२४	१४७	१३२	८०	१,५६७
	२४	३९०	२३३	१८९	२२१	१२९	११६	२०६	२०३	१३१	८३	१,९०१
	२५	४८९	३२९	२९९	३३०	२२२	२९९	१८३	३०६	१८४	२४३	२,८८४
	२६	१७३	१२०	८१	७८	६१	५६	५६	९६	६६	४४	८३१
	२७	१३६	७७	५७	३६	२९	३६	२४	७४	३९	३३	५४१
	२८	१५८	९३	७०	७३	४३	५२	३६	७८	३९	४७	६८९
	२९	६१	२१	२३	१०	१७	४	११	२२	१६	४	१८९
	३०+ above	२३३	१३२	१११	१३९	९५	११५	१०५	१११	१२०	१०६	१,२६७
महिला	जम्मा	१०,४८३	८,७७८	६,१९६	१०,२३२	५,२५३	५,७९३	४,४३९	५,२३०	७,२८२	६,२६३	६९,९४९
	५	२१	६	२७	३	५	०	११	१४	६	१	९४
	६	२७	२२	१८	९	६	४	६	२०	२४	७	१४३
	७	६८	४४	५१	१७	१५	१०	१४	३३	३६	८	२९६
	८	८८	६८	६४	३९	१७	१४	२९	२७	४४	१९	४०९
	९	२५२	१५३	१०१	८६	५४	२३	५३	६४	९८	५८	९४२
	१०	३६६	२३३	१९१	१९६	१०१	७४	१११	१८९	१९५	१२८	१,७८४
	११	२४७	२११	१४९	२१४	७१	७०	८९	१०१	१५९	१०७	१,४१८
	१२	४९७	३९४	३१८	४१३	१७३	१३१	१२२	२११	२८६	२३६	२,७८१
	१३	४९७	४५९	२६४	४९३	१६०	१९३	१३९	२०६	३२७	२७१	३,००९

विवरण	उमेर (वर्षमा)	स्थानीय तहहरू										
		दशरथचन्द्र न.पा.	पाटन न.पा.	मेलौली न.पा.	पुरचौडी न.पा.	सुर्नया गा.पा.	सिगास गा.पा.	शिवनाथ गा.पा.	पञ्चेश्वर गा.पा.	दोगडाकेदार गा.पा.	डिलासैनी गा.पा.	बैतडी जिल्ला
	१४	७६४	६९३	४९८	७५२	२२७	३२९	३६२	३५५	५५८	५२३	५,०६१
	१५	१,३४७	१,१४६	८४४	१,३२६	५९९	९३७	५५८	७०८	१,०२४	९३४	९,४२३
	१६	१,३८९	१,२००	८१६	१,५३३	५९५	८४२	६६२	५८२	१,३६३	१,१०४	१०,०८६
	१७	१,०४३	९८०	६०८	१,१८१	५२१	६७२	४८२	५६५	९२९	६३३	७,६१४
	१८	१,६७३	१,२८९	८९०	१,७७९	९७१	९९२	७२१	८४०	१,०७७	१,०३५	११,२६७
	१९	६७१	५४७	३८१	५७०	५०५	३२२	४०८	४०४	३८९	३२३	४,५२०
	२०	७३९	६९८	५०६	९११	७३४	६८८	३३३	४६७	४४३	४९७	६,०१६
	२१	२४८	२०१	१७२	२१२	२०५	१४२	१४०	१६४	१०३	९६	१,६८३
	२२	२०७	१६१	१२४	१८१	१३५	१२८	८५	१३८	७२	७५	१,३०६
	२३	९८	७४	५५	७६	४४	५६	३८	५१	३९	५३	५८४
	२४	७८	५७	२६	७२	३५	४०	२३	३१	३१	२५	४१८
	२५	६५	६२	४४	९८	३५	५७	२७	२७	३६	६४	५१५
	२६	२०	२०	१४	१५	५	१८	८	४	१०	१८	१३२
	२७	१५	१४	२	६	६	९	४	६	७	६	७५
	२८	२०	१०	६	१५	१६	१४	१	७	५	८	१०२
	२९	५	१	४	५	२	२	४	१	२	२	२८
	३०+ above	३८	३५	२३	३०	१६	२६	९	१५	१९	३२	२४३

तालिका नं. २.१७. जिल्ला तथा स्थानीय तहहरूको ५ वर्षको उमेर समूहको आधारमा जनसंख्या विवरण :

विवरण	उमेर समूह (बर्षमा )	स्थानीय तहहरू										
		दशरथचन्द्र न.पा.	पाटन न.पा.	मेलौली न.पा.	पुरचौडी न.पा.	सुर्नया गा.पा.	सिगास गा.पा.	शिवनाथ गा.पा.	पञ्चेश्वर गा.पा.	दोगडाकेदार गा.पा.	डिलासैनी गा.पा.	वैतडी जिल्ला
पुरुष र महिला दुवै	जम्मा	३५,२११	३०,४५६	२२,५४५	३९,१९०	१८,५४९	२१,५१०	१७,११५	१८,७६६	२४,६३२	२२,९२४	२५०,८९८
	०० - ०४	३,८५८	३,७०५	२,६६०	५,३७९	२,४१५	२,९४६	२,४०४	२,४६८	३,२२८	२,९२०	३१,९८३
	०५ - ०९	४,३०८	३,९०७	३,३०९	५,७१६	२,६४८	३,००७	२,५१७	२,७३१	३,३१७	३,१४३	३४,६०३
	१० - १४	४,८४१	४,२८९	३,३४८	५,४४३	२,७०४	३,०३१	२,५९९	२,७१८	३,३८४	३,२१९	३५,५७६
	१५ - १९	३,९१५	३,५१७	२,५१६	४,०८७	१,९६९	२,१७३	१,७७९	२,०६७	२,५८८	२,४८२	२७,०९३
	२० - २४	२,७१८	२,५२७	१,६६५	३,४६३	१,४५३	१,७७१	१,२८१	१,२९३	१,८९४	१,८३०	१९,८९५
	२५ - २९	२,४०८	१,९७९	१,३०४	२,४७७	१,१४४	१,४२४	१,०६२	१,१०६	१,४८१	१,५२४	१५,९०९
	३० - ३४	२,०७१	१,६२४	१,२२५	२,१८५	९८७	१,२२५	९२३	९४०	१,४३३	१,२८४	१३,८९७
	३५ - ३९	१,९४०	१,५१४	१,१८५	१,९७४	९४५	१,१५४	८५९	८६९	१,२३३	१,१८३	१२,८५६
	४० - ४४	१,६९२	१,४२६	९९५	१,६४५	८२४	९९५	७८९	७८२	१,१०१	१,०४८	११,२९७
	४५ - ४९	१,४२३	१,२४०	९२६	१,३८६	७७६	८४७	६५१	७४६	८७८	९०१	९,७७४
	५० - ५४	१,३६७	१,१७१	७८७	१,१६६	५८७	६९४	५५७	७१८	८६८	७७८	८,६९३
	५५ - ५९	१,१५१	१,००६	६२५	९६२	५४१	६२१	४७५	५७६	७४७	६२७	७,३३१
	६० - ६४	१,२३३	८८८	६४६	१,१२०	५२४	६१४	४२४	५६३	८४८	६७६	७,५३६
	६५ - ६९	८६६	७१२	५१४	८०८	४३४	४४५	३१९	४५६	५७७	५११	५,६४२
७० - ७४	६४७	४६७	३७९	६९०	२७७	२७०	२३८	३५८	५१७	३९८	४,२४१	
७५+	७७३	४८४	४६१	६८९	३२१	२९३	२३८	३७५	५३८	४००	४,५७२	
पुरुष	जम्मा	१६,३२७	१४,००६	१०,४३४	१९,०३९	८,४७१	१०,३७१	८,०६५	८,४८४	११,२२०	१०,९९०	११७,४०७
	० - ०४	२,०२०	१,९०८	१,३६२	२,७५७	१,२२८	१,५१४	१,१९७	१,२२३	१,६३२	१,५२०	१६,३६१
	०५ - ०९	२,१७०	१,९४६	१,६६४	२,८७३	१,३७४	१,५७३	१,२९७	१,३७१	१,६७२	१,५५१	१७,४९१
	१० - १४	२,४२८	२,१५५	१,६८८	२,७२८	१,३१९	१,५२४	१,२८०	१,३५३	१,६७०	१,६०५	१७,७५०
	१५ - १९	१,८४३	१,६३५	१,१६०	२,००९	८८९	१,०१४	८०२	९३०	१,२११	१,२०८	१२,७०१
	२० - २४	९७६	९६६	६२०	१,५४९	५३०	७८८	४७१	४२०	६२५	७६६	७,७११
	२५ - २९	९९८	७८५	४४६	१,१११	४१९	६३७	४४१	३७२	५०३	६३८	६,३५०

विवरण	उमेर समूह (बर्षमा )	स्थानीय तहहरु										
		दशरथचन्द्र न.पा.	पाटन न.पा.	मेलौली न.पा.	पुरचौडी न.पा.	सुर्नया गा.पा.	सिगास गा.पा.	शिवनाथ गा.पा.	पञ्चेश्वर गा.पा.	दोगडाकेदार गा.पा.	डिलासैनी गा.पा.	वैतडी जिल्ला
	३० - ३४	८९७	६३४	५०५	१,००२	३८४	५३६	३९४	३६८	५५३	५९०	५,८६३
	३५ - ३९	८२२	६४३	४९८	९५८	३८९	५२५	३८४	३३९	५३०	५३६	५,६२४
	४० - ४४	७८०	५९८	४५०	७८८	३४०	४७०	३९४	३२५	४८३	४७६	५,१०४
	४५ - ४९	६७२	५४२	४४०	६९४	३६८	३९६	२९७	३३४	४०१	४७२	४,६१६
	५० - ५४	६२६	५९०	३९१	६१०	२८१	३४६	२८६	३३२	४३४	३९७	४,२९३
	५५ - ५९	५६३	४७०	३०२	५०५	२५०	३१२	२४४	२९७	३७०	३१५	३,६२८
	६० - ६४	५०३	३९५	२८४	५०५	२४२	२८४	२१५	२५४	३५३	३०२	३,३३७
	६५ - ६९	४००	३०८	२१७	३६८	१८५	१९४	१३९	२०३	२८६	२३८	२,५३८
	७० - ७४	३०५	२२१	१९१	२८३	१३३	१३७	१०५	१८१	२३६	१८६	१,९७८
	७५+	३२४	२१०	२१६	२९९	१४०	१२१	११९	१८२	२६१	१९०	२,०६२
महिला	जम्मा	१८,८८४	१६,४५०	१२,१११	२०,१५१	१०,०७८	११,१३९	९,०५०	१०,२८२	१३,४१२	११,९३४	१३३,४९१
	०० - ०४	१,८३८	१,७९७	१,२९८	२,६२२	१,१८७	१,४३२	१,२०७	१,२४५	१,५९६	१,४००	१५,६२२
	०५ - ०९	२,१३८	१,९६१	१,६४५	२,८४३	१,२७४	१,४३४	१,२२०	१,३६०	१,६४५	१,५९२	१७,११२
	१० - १४	२,४१३	२,१३४	१,६६०	२,७१५	१,३८५	१,५०७	१,३१९	१,३६५	१,७१४	१,६१४	१७,८२६
	१५ - १९	२,०७२	१,८८२	१,३५६	२,०७८	१,०८०	१,१५९	९७७	१,१३७	१,३७७	१,२७४	१४,३९२
	२० - २४	१,७४२	१,५६१	१,०४५	१,९१४	९२३	९८३	८१०	८७३	१,२६९	१,०६४	१२,१८४
	२५ - २९	१,४१०	१,१९४	८५८	१,३६६	७२५	७८७	६२१	७३४	९७८	८८६	९,५५९
	३० - ३४	१,१७४	९९०	७२०	१,१८३	६०३	६८९	५२९	५७२	८८०	६९४	८,०३४
	३५ - ३९	१,११८	८७१	६८७	१,०१६	५५६	६२९	४७५	५३०	७०३	६४७	७,२३२
	४० - ४४	९१२	८२८	५४५	८५७	४८४	५२५	३९५	४५७	६१८	५७२	६,१९३
	४५ - ४९	७५१	६९८	४८६	६९२	४०८	४५१	३५४	४१२	४७७	४२९	५,१५८
	५० - ५४	७४१	५८१	३९६	५५६	३०६	३४८	२७१	३८६	४३४	३८१	४,४००
	५५ - ५९	५८८	५३६	३२३	४५७	२९१	३०९	२३१	२७९	३७७	३१२	३,७०३
	६० - ६४	७३०	४९३	३६२	६१५	२८२	३३०	२०९	३०९	४९५	३७४	४,१९९
	६५ - ६९	४६६	४०४	२९७	४४०	२४९	२५१	१८०	२५३	२९१	२७३	३,१०४



विवरण	उमेर समूह (बर्षमा)	स्थानीय तहहरू										
		दशरथचन्द्र न.पा.	पाटन न.पा.	मेलौली न.पा.	पुरचौडी न.पा.	सुर्नया गा.पा.	सिगास गा.पा.	शिवनाथ गा.पा.	पञ्चेश्वर गा.पा.	दोगडाकेदार गा.पा.	डिलासैनी गा.पा.	बैतडी जिल्ला
		७० - ७४	३४२	२४६	१८८	४०७	१४४	१३३	१३३	१७७	२८१	२१२
७५+	४४९	२७४	२४५	३९०	१८१	१७२	११९	१९३	२७७	२१०	२,५१०	

तालिका नं. २.१८. जिल्ला र स्थानीय तहहरूको एक वर्ष उमेर अनुसारको जनसंख्या विवरण :

विवरण	उमेर (बर्षमा)	स्थानीय तहहरू										
		बैतडी	दशरथचन्द्र न.पा.	पाटन न.पा.	मेलौली न.पा.	पुरचौडी न.पा.	सुर्नया गा.पा.	सिगास गा.पा.	शिवनाथ गा.पा.	पञ्चेश्वर गा.पा.	दोगडाकेदार गा.पा.	डिलासैनी गा.पा.
पुरुष र महिला दुवै	जम्मा	२५०,८९८	३५,२११	३०,४५६	२२,५४५	३९,१९०	१८,५४९	२१,५१०	१७,११५	१८,७६६	२४,६३२	२२,९२४
	< १	५,७७९	६८२	६७३	४२५	९७२	४४८	५५५	४०९	४३५	६८१	४९९
	१	५,३४९	६८२	५९२	४०७	९४६	४३४	४९४	४०५	४१४	४९९	४७६
	२	६,५९४	८२५	७५७	५७५	१,०९४	४९९	६११	४९९	४९५	६४०	५९९
	३	६,८७८	७९०	८१८	६०१	१,१५५	५०८	६५९	५२७	५२९	६३३	६५८
	४	७,३८३	८७९	८६५	६५२	१,२१२	५२६	६२७	५६४	५९५	७७५	६८८
	५	७,६८८	९१६	८२६	७३४	१,२८८	६३८	६५१	५७१	५९५	७२६	७४३
	६	७,१५५	८४१	८२५	६६३	१,२२४	५६०	६७५	५०९	५८६	६५१	६२१
	७	६,००२	८०४	६८३	५५२	९९९	४२९	४८६	४४६	५०१	५६९	५३३
	८	८,०३२	९८५	८७८	७८५	१,२६३	५८९	७२२	५९२	६२५	८२१	७७२
	९	५,७२६	७६२	६९५	५७५	९४२	४३२	४७३	३९९	४२४	५५०	४७४
	१०	८,२७३	१,०७२	९६८	७३५	१,२५१	६२१	७५१	५९७	६६०	७९१	८२७
	११	५,८५३	७४८	६९५	६१३	९०२	४३६	४९८	४५२	४५९	५५८	४९२
	१२	८,४३३	१,१७०	९८७	७९४	१,२५३	६६२	७३२	६३९	६३३	८२२	७४१
	१३	६,३६५	८७२	७६५	५८७	१,०३६	४८२	५००	४४९	४६५	६०२	६०७
१४	६,६५२	९७९	८७४	६१९	१,००१	५०३	५५०	४६२	५०१	६११	५५२	

विवरण	उमेर (वर्षमा)	स्थानीय तहहरू									
		बैतडी	दशरथचन्द्र न.पा.	पाटन न.पा.	मेलौली न.पा.	पुरचौडी न.पा.	सुर्नया गा.पा.	सिगास गा.पा.	शिवनाथ गा.पा.	पञ्चेश्वर गा.पा.	दोगडाकेदार गा.पा.
१५	६,४५९	८९२	८२१	५६३	९५०	४७३	५३०	४६४	४८४	६२८	६५४
१६	६,०३१	८६२	७८२	५५६	९२४	४२६	५१०	३९१	५१८	५३५	५२७
१७	४,६१८	७५०	६०३	४७६	६६४	३३६	३३०	२७८	३५३	४५३	३७५
१८	६,६६९	८६०	८६०	५५४	१,११४	५०८	५७८	४०८	४४८	६६४	६७५
१९	३,३१६	५५१	४५१	३६७	४३५	२२६	२२५	२३८	२६४	३०८	२५१
२०	५,४२१	६५९	६६४	४३४	१,०००	४१७	५६७	३२२	२९७	५१६	५४५
२१	३,१३४	४६५	४२८	३०७	५३३	२१५	२०९	२०६	२२१	३०५	२४५
२२	४,५६८	६३२	५७९	३८४	७९८	२९३	३९९	२८८	२९७	४४२	४५६
२३	३,१५८	४६४	४०३	२५४	५०१	२५३	२८५	२१९	२१२	३१०	२५७
२४	३,६१४	४९८	४५३	२८६	६३१	२७५	३११	२४६	२६६	३२१	३२७
२५	४,५८२	६०८	५५०	३८८	७४२	३४४	४५९	३०६	२७८	४५४	४५३
२६	३,२२०	४६२	४३७	२६२	५२९	२५१	२५०	२१७	२३९	२९४	२७९
२७	२,३९९	४२४	३०३	१७७	३४५	१८०	२११	१६४	१७१	२००	२२४
२८	४,२६०	६०५	५०२	३६२	६७२	२७६	३९०	२७२	३१०	४१२	४५९
२९	१,४४८	३०९	१८७	११५	१८९	९३	११४	१०३	१०८	१२१	१०९
३०	५,५९९	७५९	५९९	४५५	९७१	४०१	५९२	३०५	३७१	५८२	५६४
३१	१,३७२	२४२	१७०	११७	२१२	९७	८९	१०२	९३	१३१	११९
३२	३,१३८	४६९	३८५	२८८	४४०	२४२	२३७	२४१	२१५	३४३	२७८
३३	१,९५४	३१२	२४८	१७३	३०८	१३२	१५२	१३९	१३४	२००	१५६
३४	१,८३४	२८९	२२२	१९२	२५४	११५	१५५	१३६	१२७	१७७	१६७
३५	५,२९०	७५४	५७३	४५२	८३३	४१४	५२०	३०३	३६५	५३९	५३७
३६	२,३२७	३५८	२८१	२४८	३६५	१४५	१८९	१५८	१६८	२११	२०४

विवरण	उमेर (वर्षमा)	स्थानीय तहहरू									
		बैतडी	दशरथचन्द्र न.पा.	पाटन न.पा.	मेलौली न.पा.	पुरचौडी न.पा.	सुर्नया गा.पा.	सिगास गा.पा.	शिवनाथ गा.पा.	पञ्चेश्वर गा.पा.	दोगडाकेदार गा.पा.
३७	१,३४८	२३४	१७५	१०९	१९७	९८	१०३	११९	९२	११६	१०५
३८	२,८३५	४१२	३३४	२८४	४३०	२२३	२५५	१९३	१७८	२५६	२७०
३९	१,०५६	१८२	१५१	९२	१४९	६५	८७	८६	६६	१११	६७
४०	५,४०८	७५२	६४२	४५७	८१०	३९८	५४६	३५९	३८८	५२२	५३४
४१	१,०७७	१६६	१४१	९६	१५५	९३	९३	८३	८२	९७	७१
४२	२,१७६	३७४	२८८	२०१	२९४	१४२	१५५	१५७	१४५	२३०	१९०
४३	१,३८४	२१८	१९१	११४	२२१	११८	९९	८६	९१	१११	१३५
४४	१,२५२	१८२	१६४	१२७	१६५	७३	१०२	१०४	७६	१४१	११८
४५	४,२४४	६२०	४९८	३८८	६३४	३४७	४३४	२४५	३०६	३७८	३९४
४६	१,४६१	२०२	२१५	१४२	२०९	११२	९२	१०९	१२१	१२५	१३४
४७	१,०७६	१६२	१३९	८०	१६१	९१	७८	८३	९१	९९	९२
४८	२,१५६	३१०	२६८	२३२	२६९	१७१	१९५	१३५	१६०	१९८	२१८
४९	८३७	१२९	१२०	८४	११३	५५	४८	७९	६८	७८	६३
५०	४,१६०	६०७	५३१	३७२	५६४	३००	३९३	२५७	३३०	४०४	४०२
५१	८६८	१५१	१२५	८०	११०	६२	४५	७२	८४	७१	६८
५२	१,६९९	२७४	२३४	१६४	१९५	१०५	११०	१२४	१४९	१८८	१५६
५३	१,०४६	१७९	१४२	८७	१८९	६५	७१	५२	७३	१०६	८२
५४	९२०	१५६	१३९	८४	१०८	५५	७५	५२	८२	९९	७०
५५	२,८६४	४२४	३५२	२२५	३७०	२५२	२९८	१८४	२१९	२८९	२५१
५६	१,२२४	२००	१७७	१०१	१६३	६७	९३	८८	१०९	१३१	९५
५७	८१८	१४५	११९	७५	९३	५०	५३	५२	६८	८९	७४
५८	१,६९७	२६४	२४६	१३४	२५६	१२६	१२२	१०२	१३३	१५३	१६१

विवरण	उमेर (वर्षमा)	स्थानीय तहहरू										
		बैतडी	दशरथचन्द्र न.पा.	पाटन न.पा.	मेलौली न.पा.	पुरचौडी न.पा.	सुर्नया गा.पा.	सिगास गा.पा.	शिवनाथ गा.पा.	पञ्चेश्वर गा.पा.	दोगडाकेदार गा.पा.	डिलासैनी गा.पा.
	५९	७२८	११८	११२	९०	८०	४६	५५	४९	४७	८५	४६
	६०	३,६३९	५५७	४१९	२७९	५७८	२९१	३४१	१८९	२६७	३९७	३२१
	६१	८५०	१६९	१००	७७	१३५	५३	५७	४०	५५	७२	९२
	६२	१,४२८	२५९	१७४	११९	१७३	९६	१०४	७९	११४	१९२	११८
	६३	८९८	१३९	११७	८७	१४३	४०	५७	६०	७१	९७	८७
	६४	७२१	१०९	७८	८४	९१	४४	५५	५६	५६	९०	५८
	६५	२,७०४	३९२	३०४	२६१	३७४	२२३	२३४	१४७	२३०	२८३	२५६
	६६	८२६	१३७	१२१	८१	१२३	४८	५४	५१	६७	८२	६२
	६७	५५५	९१	६७	५१	७५	३८	५०	३७	३३	५३	६०
	६८	१,१९७	१८९	१८१	८८	१७८	९८	८८	६८	९०	११६	१०१
	६९	३६०	५७	३९	३३	५८	२७	१९	१६	३६	४३	३२
	७०	२,२०७	३३८	२३६	१९६	३६६	१५४	१७७	१०९	१९२	२५२	१८७
	७१	४१४	६७	५४	३६	६९	२४	२७	२४	३१	५०	३२
	७२	८४१	११९	१०३	७४	१३६	५१	३३	५५	७७	१०३	९०
	७३	४८६	७२	४१	४६	७८	३१	२०	३७	३६	७०	५५
	७४	२९३	५१	३३	२७	४१	१७	१३	१३	२२	४२	३४
	७५	१,२९०	१९३	११९	१२६	२१८	९०	१०३	६०	११२	१३९	१३०
	७६	३२८	५०	३५	३४	५२	२०	१५	१६	३४	४६	२६
	७७	२३६	३४	२५	२०	३३	१४	१०	१८	२१	३७	२४
	७८	४१९	७२	५८	३९	७४	२१	२४	२१	३५	४७	२८
	७९	१३२	३४	१४	१७	१७	५	७	८	१०	१२	८
	८०	७८६	१३३	७९	८९	९६	६९	५६	४४	६७	९४	५९

विवरण	उमेर (वर्षमा)	स्थानीय तहहरू										
		बैतडी	दशरथचन्द्र न.पा.	पाटन न.पा.	मेलौली न.पा.	पुरचौडी न.पा.	सुर्नया गा.पा.	सिगास गा.पा.	शिवनाथ गा.पा.	पञ्चेश्वर गा.पा.	दोगडाकेदार गा.पा.	डिलासैनी गा.पा.
	८१	१२३	१९	१३	११	२२	१२	६	६	७	१४	१३
	८२	२०७	४५	१८	२५	२३	१२	१०	१४	११	२९	२०
	८३	१३४	२३	२३	११	२१	८	४	८	६	२४	६
	८४	१४६	३४	१५	२१	११	१२	१०	७	१०	१४	१२
	८५	२७१	४२	२९	२२	४५	१९	१९	१६	२२	२८	२९
	८६	८६	१६	९	८	१८	१०	३	२	७	७	६
	८७	५६	११	४	४	१५	३	३	३	१	६	६
	८८	६६	१४	६	३	१०	३	४	१	८	८	९
	८९	२४	५	४	१	२	३	१	२	०	३	३
	९०	११४	२३	१०	१४	२०	११	६	२	९	१०	९
	९१	१५	३	०	४	०	१	१	१	१	३	१
	९२	२८	६	४	२	०	३	१	२	४	३	३
	९३	९	२	२	२	०	०	१	१	०	१	०
	९४	१२	३	३	०	२	०	०	०	१	२	१
	९५+	९०	११	१४	८	१०	५	९	६	९	११	७
पुरुष	जम्मा	११७,४०७	१६,३२७	१४,००६	१०,४३४	१९,०३९	८,४७१	१०,३७१	८,०६५	८,४८४	११,२२०	१०,९९०
	<१	२,९७९	३५१	३४९	२१८	४९६	२२२	२९२	२०७	२२३	३३६	२८५
	१	२,७४९	३४५	३०६	२००	४५७	२३६	२६१	२०१	२२९	२६६	२४८
	२	३,३७७	४२९	४०१	२९९	५५७	२७२	३१२	२४६	२३३	३१७	३११
	३	३,४५८	४१८	४१७	३०८	६१२	२३०	३२१	२६८	२४४	३११	३२९
	४	३,७९८	४७७	४३५	३३७	६३५	२६८	३२८	२७५	२९४	४०२	३४७
	५	४,०१२	४७२	४२७	३९३	६७३	३५५	३१७	२९१	३१३	३८९	३८२

विवरण	उमेर (वर्षमा)	स्थानीय तहहरू									
		बैतडी	दशरथचन्द्र न.पा.	पाटन न.पा.	मेलौली न.पा.	पुरचौडी न.पा.	सुर्नया गा.पा.	सिगास गा.पा.	शिवनाथ गा.पा.	पञ्चेश्वर गा.पा.	दोगडाकेदार गा.पा.
६	३,५८९	४३४	४००	३३५	६९६	२६७	३६२	२५४	२८६	३४५	२९०
७	३,०४३	४३७	३३०	२८०	४८७	२२६	२६४	२३०	२४८	२८८	२५३
८	४,०५०	४७०	४६९	३८६	६२७	३९४	३८८	३९७	३०९	४०३	३८३
९	२,७९७	३५७	३२८	२७०	४७०	२९२	२४२	२०५	२२३	२४७	२४३
१०	४,२३०	५५८	४५३	३९५	६३८	३९९	३७९	३९६	३४४	३९७	४३९
११	२,९६३	३७८	३६९	३०८	४६३	२९३	२४८	२९५	२३४	२९२	२५९
१२	४,९९७	५८०	५९८	३९५	६२०	३२२	३८३	३०७	३९३	३८५	३७४
१३	३,९४५	४३७	३९७	२९४	५३९	२४४	२५४	२९५	२९०	२८४	२७९
१४	३,२९५	४७५	४२६	२९६	४६८	२२९	२६०	२२७	२५२	३९२	२७०
१५	३,०७८	४४९	३७३	२६६	४५२	२२६	२५९	२२४	२३६	३०६	२९५
१६	२,८९०	४०४	३६७	२४९	४७७	२०३	२३९	१७५	२४८	२६९	२७५
१७	२,९५५	३५९	२७७	२३९	३९८	१६०	१३३	१२७	१५७	२२९	१७२
१८	३,९४८	३९८	४२३	२५९	५५९	२९०	२९७	१८७	१९६	२९४	३४९
१९	१,४३०	२३३	१९५	१६३	२९९	९०	१०२	८९	९३	१२९	१२५
२०	२,९८५	२४५	२७९	१८८	४२३	१५८	२४८	१२२	१९२	१६६	२४४
२१	१,२४२	१५५	१६५	१२२	२५३	७७	९७	८०	७४	११७	१०२
२२	१,७९०	२३३	२९६	१२९	३८०	११८	१७५	११३	८९	१५९	१९४
२३	१,१७६	१५०	१५८	८६	२२८	८९	१२९	७३	६३	१००	१००
२४	१,३९८	१९३	१४८	९५	२६५	८८	१३९	८३	९०	९९	१२६
२५	१,६९७	२९८	२०२	१९६	३२८	१२४	२०९	११३	७९	१४७	१७७
२६	१,२३८	१६४	१६३	९६	२२५	९८	११४	८८	८५	९७	१०८
२७	१,०९८	२०८	१३०	६४	१६६	६९	९२	८२	४७	६५	९५

विवरण	उमेर (वर्षमा)	स्थानीय तहहरू									
		बैतडी	दशरथचन्द्र न.पा.	पाटन न.पा.	मेलौली न.पा.	पुरचौडी न.पा.	सुर्नया गा.पा.	सिगास गा.पा.	शिवनाथ गा.पा.	पञ्चेश्वर गा.पा.	दोगडाकेदार गा.पा.
२८	१,७३२	२४९	२०३	११९	३१६	९४	१६७	११०	१२२	१४७	२०५
२९	६६५	१५९	८७	५१	७६	३४	६३	४८	४७	४७	५३
३०	२,१५१	२८७	२२१	१६९	४१९	१३६	२३३	१२३	१११	१९७	२५५
३१	६५३	११९	७०	५०	११७	४१	४८	५०	४५	५६	५७
३२	१,४०६	२२४	१५४	१०७	२१३	१०१	११६	१०३	९८	१४३	१४७
३३	८५०	१३५	९२	८३	१५१	५६	६९	६४	५८	७९	६३
३४	८०३	१३२	९७	९६	१०२	५०	७०	५४	५६	७८	६८
३५	२,२२६	३०२	२३९	१६५	४१६	१५५	२२८	१२९	१३४	२२४	२३४
३६	१,०६४	१४३	१२०	१११	१८४	६३	१०४	७६	६३	९४	१०६
३७	६४३	१०४	७४	६१	९९	४४	५१	५५	४७	६१	४७
३८	१,२०७	१७८	१४३	१२१	१९५	९६	१०९	८२	७२	९९	११२
३९	४८४	९५	६७	४०	६४	३१	३३	४२	२३	५२	३७
४०	२,२१२	३०३	२३६	१९१	३४६	१५८	२३७	१६८	१३७	२००	२३६
४१	५६४	९०	६७	४८	७४	४६	४९	४२	४९	६०	३९
४२	१,०७४	१८९	१३३	९३	१६३	६०	८४	८७	६१	११२	९२
४३	६४७	११६	८४	५२	१११	४६	४४	४२	४३	४७	६२
४४	६०७	८२	७८	६६	९४	३०	५६	५५	३५	६४	४७
४५	१,८७४	२५९	२०७	१५९	३०७	१४०	१९१	१०८	१२२	१५९	२२२
४६	७२१	१०४	९४	६८	१०९	५८	४५	४५	५२	७४	७२
४७	५२७	८१	७३	४३	८५	४५	३५	३९	४२	४६	३८
४८	१,०७०	१५७	११६	१२९	१३०	९६	१०१	६७	८६	८३	१०५
४९	४२४	७१	५२	४१	६३	२९	२४	३८	३२	३९	३५

विवरण	उमेर (वर्षमा)	स्थानीय तहहरू									
		बैतडी	दशरथचन्द्र न.पा.	पाटन न.पा.	मेलौली न.पा.	पुरचौडी न.पा.	सुर्नया गा.पा.	सिगास गा.पा.	शिवनाथ गा.पा.	पञ्चेश्वर गा.पा.	दोगडाकेदार गा.पा.
५०	१,८६३	२४०	२४३	१७७	२६४	१२९	१८५	१२३	१२६	१८५	१९१
५१	४६८	८७	६९	४६	६१	३२	२३	३९	४०	३८	३३
५२	९३३	१२९	१३७	८८	१०५	६३	७०	६४	८३	१०२	९२
५३	५५४	८७	७४	४२	११७	३१	३८	३४	३७	५४	४०
५४	४७५	८३	६७	३८	६३	२६	३०	२६	४६	५५	४१
५५	१,३१०	१७७	१६२	१०९	१७०	१०३	१४२	८०	१०४	१३६	१२७
५६	६५९	१०५	१००	४६	८७	३०	५१	५५	७१	६८	४६
५७	४३०	९४	५४	३१	५३	२२	२६	३०	३६	४२	४२
५८	८७१	१३६	११०	६९	१५३	७०	६६	५९	५५	७६	७७
५९	३५८	५१	४४	४७	४२	२५	२७	२०	३१	४८	२३
६०	१,५३०	१९५	१८६	११९	२४३	१२५	१५२	९४	११९	१५४	१४३
६१	४०९	८३	४६	३८	६४	२६	३१	२२	१९	३२	४८
६२	६२८	१०३	८०	४५	९०	४९	४४	३९	४४	८५	४९
६३	४१२	६४	४५	४१	६८	१६	२७	३१	४३	४२	३५
६४	३५८	५८	३८	४१	४०	२६	३०	२९	२९	४०	२७
६५	१,०००	१४५	१००	८५	१४८	७३	८२	५६	७८	१२०	११३
६६	४११	७०	६४	४०	६०	२७	२२	१९	३४	४३	३२
६७	२८१	४८	३५	२४	४०	१४	२२	१८	१८	३३	२९
६८	६३६	९६	९३	४८	८२	५५	५५	३७	५३	६९	४८
६९	२१०	४१	१६	२०	३८	१६	१३	९	२०	२१	१६
७०	८८९	१२८	९५	८०	१३७	६१	८१	३८	८५	९७	८७
७१	२१२	४३	३७	१४	२४	१२	१३	१०	१७	२३	१९



विवरण	उमेर (वर्षमा)	स्थानीय तहहरु										
		बैतडी	दशरथचन्द्र न.पा.	पाटन न.पा.	मेलौली न.पा.	पुरचौडी न.पा.	सुर्नया गा.पा.	सिगास गा.पा.	शिवनाथ गा.पा.	पञ्चेश्वर गा.पा.	दोगडाकेदार गा.पा.	डिलासैनी गा.पा.
	७२	४१३	६१	४७	४१	६१	२७	२१	२७	४१	५३	३४
	७३	२८८	४१	२३	३८	४०	२४	१५	२४	२०	३७	२६
	७४	१७६	३२	१९	१८	२१	९	७	६	१८	२६	२०
	७५	५१३	७०	४४	५७	७८	३८	३६	२८	५०	५५	५७
	७६	१७५	२५	२२	१९	१६	७	९	११	२४	२३	१९
	७७	१२५	१६	८	११	१८	७	४	१०	१६	२३	१२
	७८	२१५	३६	३१	२०	४४	१३	८	१२	२०	२१	१०
	७९	८२	२३	७	८	९	१	७	६	८	७	६
	८०	३०४	४९	३६	३३	४५	१६	२४	१५	२२	४०	२४
	८१	६९	१२	५	६	११	६	४	४	५	१०	६
	८२	१०४	२१	१०	१४	१०	७	५	८	४	१३	१२
	८३	७८	१३	९	७	११	५	३	६	६	१४	४
	८४	८३	१७	७	१२	५	१०	५	५	४	९	९
	८५	१०८	१०	९	१३	१६	१०	७	६	१०	१७	१०
	८६	४२	५	४	६	९	६	१	१	२	५	३
	८७	२६	१	२	१	९	२	०	२	१	५	३
	८८	३९	८	५	२	५	१	३	१	३	५	६
	८९	१४	३	३	०	२	१	०	१	०	२	२
	९०	३६	८	४	४	६	५	१	१	३	२	२
	९१	७	१	०	१	०	१	१	१	१	१	०
	९२	१४	१	२	१	०	३	१	०	१	३	२
	९३	१	१	०	०	०	०	०	०	०	०	०

विवरण	उमेर (वर्षमा)	स्थानीय तहहरू										
		बैतडी	दशरथचन्द्र न.पा.	पाटन न.पा.	मेलौली न.पा.	पुरचौडी न.पा.	सुर्नया गा.पा.	सिगास गा.पा.	शिवनाथ गा.पा.	पञ्चेश्वर गा.पा.	दोगडाकेदार गा.पा.	डिलासैनी गा.पा.
	९४	६	१	१	०	२	०	०	०	०	१	१
	९५	२१	३	१	१	३	१	२	१	२	५	२
महिला	जम्मा	१३३,४९१	१८,८८४	१६,४५०	१२,१११	२०,१५१	१०,०७८	११,१३९	९,०५०	१०,२८२	१३,४१२	११,९३४
	<१	२,८००	३३१	३२४	२०७	४७६	२२६	२६३	२०२	२१२	३४५	२१४
	१	२,६००	३३७	२८६	२०७	४८९	१९८	२३३	२०४	१८५	२३३	२२८
	२	३,२१७	३९६	३५६	२७६	५३७	२२७	२९९	२५३	२६२	३२३	२८८
	३	३,४२०	३७२	४०१	२९३	५४३	२७८	३३८	२५९	२८५	३२२	३२९
	४	३,५८५	४०२	४३०	३१५	५७७	२५८	२९९	२८९	३०१	३७३	३४१
	५	३,६७६	४४४	३९९	३४१	६१५	२८३	३३४	२८०	२८२	३३७	३६१
	६	३,५६६	४०७	४२५	३२८	६०८	२९३	३१३	२५५	३००	३०६	३३१
	७	२,९५९	३६७	३५३	२७२	५१२	२०३	२२२	२१६	२५३	२८१	२८०
	८	३,९८२	५१५	४१७	३९९	६३६	२७५	३३४	२७५	३२४	४१८	३८९
	९	२,९२९	४०५	३६७	३०५	४७२	२२०	२३१	१९४	२०१	३०३	२३१
	१०	४,०४३	५१४	५१५	३४०	६१३	३१०	३७२	२८१	३१६	३९४	३८८
	११	२,८९०	३७०	३३४	३०५	४३९	२२३	२५०	२३७	२२५	२६६	२४१
	१२	४,२३६	५९०	४६९	३९९	६३३	३४०	३४९	३३२	३२०	४३७	३६७
	१३	३,२२०	४३५	३६८	२९३	४९७	२३८	२४६	२३४	२५५	३१८	३३६
	१४	३,४३७	५०४	४४८	३२३	५३३	२७४	२९०	२३५	२४९	२९९	२८२
	१५	३,३८१	४४३	४४८	२९७	४९८	२४७	२७९	२४०	२४८	३२२	३५९
	१६	३,१४१	४५८	४१५	३०७	४४७	२२३	२७९	२१६	२७०	२७४	२५२
	१७	२,४६३	३९१	३२६	२४५	३४६	१७६	१९७	१५१	१९६	२३२	२०३
	१८	३,५२१	४६२	४३७	३०३	५६३	२९८	२८१	२२१	२५२	३७०	३३४

विवरण	उमेर (वर्षमा)	स्थानीय तहहरू									
		बैतडी	दशरथचन्द्र न.पा.	पाटन न.पा.	मेलौली न.पा.	पुरचौडी न.पा.	सुर्नया गा.पा.	सिगास गा.पा.	शिवनाथ गा.पा.	पञ्चेश्वर गा.पा.	दोगडाकेदार गा.पा.
१९	१,८८६	३१८	२५६	२०४	२२४	१३६	१२३	१४९	१७१	१७९	१२६
२०	३,२३६	४१४	३८५	२४६	५७७	२५९	३१९	२००	१८५	३५०	३०१
२१	१,८९२	३१०	२६३	१८५	२८०	१३८	११२	१२६	१४७	१८८	१४३
२२	२,७७८	३९९	३६३	२५५	४१८	१७५	२२४	१७५	२१६	२९१	२६२
२३	१,९८२	३१४	२४५	१६८	२७३	१६४	१५६	१४६	१४९	२१०	१५७
२४	२,२९६	३०५	३०५	१९१	३६६	१८७	१७२	१६३	१७६	२३०	२०१
२५	२,८८५	३९०	३४८	२७२	४१४	२२०	२५८	१९३	२०७	३०७	२७६
२६	१,९८२	२९८	२७४	१६६	३०४	१५३	१३६	१२९	१५४	१९७	१७१
२७	१,३८१	२१६	१७३	११३	१७९	१११	११९	८२	१२४	१३५	१२९
२८	२,५२८	३५६	२९९	२४३	३५६	१८२	२२३	१६२	१८८	२६५	२५४
२९	७८३	१५०	१००	६४	११३	५९	५१	५५	६१	७४	५६
३०	३,४४८	४७२	३७८	२८६	५५२	२६५	३५९	१८२	२६०	३८५	३०९
३१	७१९	१२३	१००	६७	९५	५६	४१	५२	४८	७५	६२
३२	१,७३२	२४५	२३१	१८१	२२७	१४१	१२१	१३८	११७	२००	१३१
३३	१,१०४	१७७	१५६	९०	१५७	७६	८३	७५	७६	१२१	९३
३४	१,०३१	१५७	१२५	९६	१५२	६५	८५	८२	७१	९९	९९
३५	३,०६४	४५२	३३४	२८७	४१७	२५९	२९२	१७४	२३१	३१५	३०३
३६	१,२६३	२१५	१६१	१३७	१८१	८२	८५	८२	१०५	११७	९८
३७	७०५	१३०	१०१	४८	९८	५४	५२	६४	४५	५५	५८
३८	१,६२८	२३४	१९१	१६३	२३५	१२७	१४६	१११	१०६	१५७	१५८
३९	५७२	८७	८४	५२	८५	३४	५४	४४	४३	५९	३०
४०	३,१९६	४४९	४०६	२६६	४६४	२४०	३०९	१९१	२५१	३२२	२९८

विवरण	उमेर (वर्षमा)	स्थानीय तहहरू									
		बैतडी	दशरथचन्द्र न.पा.	पाटन न.पा.	मेलौली न.पा.	पुरचौडी न.पा.	सुर्नया गा.पा.	सिगास गा.पा.	शिवनाथ गा.पा.	पञ्चेश्वर गा.पा.	दोगडाकेदार गा.पा.
४१	५१३	७६	७४	४८	८१	४७	४४	४१	३३	३७	३२
४२	१,१०२	१८५	१५५	१०८	१३१	८२	७१	७०	८४	११८	९८
४३	७३७	१०२	१०७	६२	११०	७२	५५	४४	४८	६४	७३
४४	६४५	१००	८६	६१	७१	४३	४६	४९	४१	७७	७१
४५	२,३७०	३६१	२९१	२२९	३२७	२०७	२४३	१३७	१८४	२१९	१७२
४६	७४०	९८	१२१	७४	१००	५४	४७	६४	६९	५१	६२
४७	५४९	८१	६६	३७	७६	४६	४३	४४	४९	५३	५४
४८	१,०८६	१५३	१५२	१०३	१३९	७५	९४	६८	७४	११५	११३
४९	४१३	५८	६८	४३	५०	२६	२४	४१	३६	३९	२८
५०	२,२९७	३६७	२८८	१९५	३००	१७१	२०८	१३४	२०४	२१९	२११
५१	४००	६४	५६	३४	४९	३०	२२	३३	४४	३३	३५
५२	७६६	१४५	९७	७६	९०	४२	४०	६०	६६	८६	६४
५३	४९२	९२	६८	४५	७२	३४	३३	१८	३६	५२	४२
५४	४४५	७३	७२	४६	४५	२९	४५	२६	३६	४४	२९
५५	१,५५४	२४७	१९०	११६	२००	१४९	१५६	१०४	११५	१५३	१२४
५६	५६५	९५	७७	५५	७६	३७	४२	३३	३८	६३	४९
५७	३८८	५१	६५	४४	४०	२८	२७	२२	३२	४७	३२
५८	८२६	१२८	१३६	६५	१०३	५६	५६	४३	७८	७७	८४
५९	३७०	६७	६८	४३	३८	२१	२८	२९	१६	३७	२३
६०	२,१०९	३६२	२३३	१६०	३३५	१६६	१८९	९५	१४८	२४३	१७८
६१	४४१	८६	५४	३९	७१	२७	२६	१८	३६	४०	४४
६२	८००	१५६	९४	७४	८३	४७	६०	४०	७०	१०७	६९

विवरण	उमेर (वर्षमा)	स्थानीय तहहरु									
		बैतडी	दशरथचन्द्र न.पा.	पाटन न.पा.	मेलौली न.पा.	पुरचौडी न.पा.	सुर्नया गा.पा.	सिगास गा.पा.	शिवनाथ गा.पा.	पञ्चेश्वर गा.पा.	दोगडाकेदार गा.पा.
६३	४८६	७५	७२	४६	७५	२४	३०	२९	२८	५५	५२
६४	३६३	५९	४०	४३	५९	९८	२५	२७	२७	५०	३९
६५	९,७०४	२४७	२०४	९७६	२२६	९५०	९५२	९९	९५२	९६३	९४३
६६	४९५	६७	५७	४९	६३	२९	३२	३२	३३	३९	३०
६७	२७४	४३	३२	२७	३५	२४	२८	९९	९५	२०	३९
६८	५६९	९३	८८	४०	९६	४३	३३	३९	३७	४७	५३
६९	९५०	९६	२३	९३	२०	९९	६	७	९६	२२	९६
७०	९,३९८	२९०	९४९	९९६	२२९	९३	९६	७९	९०७	९५५	९००
७१	२०२	२४	९७	२२	४५	९२	९४	९४	९४	२७	९३
७२	४२८	५८	५६	३३	७५	२४	९२	२८	३६	५०	५६
७३	९९८	३९	९८	८	३८	७	५	९३	९६	३३	२९
७४	९९७	९९	९४	९	२०	८	६	७	४	९६	९४
७५	७७७	९२३	७५	६९	९४०	५२	६७	३२	६२	८४	७३
७६	९५३	२५	९३	९५	३६	९३	६	५	९०	२३	७
७७	९९९	९८	९७	९	९५	७	६	८	५	९४	९२
७८	२०४	३६	२७	९९	३०	८	९६	९	९५	२६	९८
७९	५०	९९	७	९	८	४	०	२	२	५	२
८०	४८२	८४	४३	५६	५९	५३	३२	२९	४५	५४	३५
८१	५४	७	८	५	९९	६	२	२	२	४	७
८२	९०३	२४	८	९९	९३	५	५	६	७	९६	८
८३	५६	९०	९४	४	९०	३	९	२	०	९०	२
८४	६३	९७	८	९	६	२	५	२	६	५	३

विवरण	उमेर (वर्षमा)	स्थानीय तहहरु										
		बैतडी	दशरथचन्द्र न.पा.	पाटन न.पा.	मेलौली न.पा.	पुरचौडी न.पा.	सुर्नया गा.पा.	सिगास गा.पा.	शिवनाथ गा.पा.	पञ्चेश्वर गा.पा.	दोगडाकेदार गा.पा.	डिलासैनी गा.पा.
	८५	१६३	३२	२०	९	२९	९	१२	१०	१२	११	१९
	८६	४४	११	५	२	९	४	२	१	५	२	३
	८७	३०	१०	२	३	६	१	३	१	०	१	३
	८८	२७	६	१	१	५	२	१	०	५	३	३
	८९	१०	२	१	१	०	२	१	१	०	१	१
	९०	७८	१५	६	१०	१४	६	५	१	६	८	७
	९१	८	२	०	३	०	०	०	०	०	२	१
	९२	१४	५	२	१	०	०	०	२	३	०	१
	९३	८	१	२	२	०	०	१	१	०	१	०
	९४	६	२	२	०	०	०	०	०	१	१	०
	९५	६९	८	१३	७	७	४	७	५	७	६	५

जिल्ला तथा स्थानीय तहहरूको २०७८ साल सम्मको प्रक्षेपित जनसंख्या विवरण :

जिल्ला तथा स्थानीय तहहरू	२०५८	२०६८	२०६९	२०७०	२०७१	२०७२	२०७३	२०७४	२०७५	२०७६	२०७७	२०७८
बैतडी जिल्ला	२३४,४१८	२५०,८९८	२५२,६०८	२५४,३३१	२५६,०६४	२५७,८१०	२५९,५६८	२६१,३३७	२६३,११९	२६४,९१२	२६६,७१८	२६८,५३७
दशरथचन्द न.पा.	३४,८३४	३५,२११	३५,४५१	३५,६९३	३५,९३६	३६,१८१	३६,४२८	३६,६७६	३६,९२६	३७,१७८	३७,४३१	३७,६८६
पाटन न.पा.	२९,२५०	३०,४५६	३०,६६४	३०,६६४	३०,६६४	३०,६६४	३०,६६४	३०,६६४	३०,६६४	३०,६६४	३०,६६४	३०,६६४
मेलौली न.पा.	२१,६८१	२२,५४५	२२,६९९	२२,८५३	२३,००९	२३,१६६	२३,३२४	२३,४८३	२३,६४३	२३,८०४	२३,९६७	२४,१३०
पुर्चौडी न.पा.	३४,३७४	३९,१९०	३९,४५७	३९,७२६	३९,९९७	४०,२७०	४०,५४४	४०,८२१	४१,०९९	४१,३७९	४१,६६१	४१,९४५
सुर्नया गा.पा.	१६,८७३	१८,५४९	१८,६७५	१८,८०३	१८,९३१	१९,०६०	१९,१९०	१९,३२१	१९,४५२	१९,५८५	१९,७१९	१९,८५३
सिगास गा.पा.	१९,४७४	२१,५१०	२१,६५७	२१,८०४	२१,९५३	२२,१०३	२२,२५३	२२,४०५	२२,५५८	२२,७११	२२,८६६	२३,०२२
शिवनाथ गा.पा.	१४,८८४	१७,११५	१७,२३२	१७,३४९	१७,४६७	१७,५८६	१७,७०६	१७,८२७	१७,९४९	१८,०७१	१८,१९४	१८,३१८
पञ्चेश्वर गा.पा.	१७,३६७	१८,७६६	१८,८९४	१९,०२३	१९,१५२	१९,२८३	१९,४१४	१९,५४७	१९,६८०	१९,८१४	१९,९४९	२०,०८५
दोगडाकेदार गा.पा.	२४,४८३	२४,६३२	२४,८००	२४,९६९	२५,१३९	२५,३११	२५,४८३	२५,६५७	२५,८३२	२६,००८	२६,१८५	२६,३६४
डिलासैनी गा.पा.	२१,१९८	२२,९२४	२३,०८०	२३,२३८	२३,३९६	२३,५५६	२३,७१६	२३,८७८	२४,०४१	२४,२०४	२४,३६९	२४,५३६

( पुनश्चः राष्ट्रिय जनगणना २०५८ देखि २०६८ सम्मको बार्षिक जनसंख्या वृद्धिदरलाई आधार मानी exponential mathematical method for population projection को प्रयोग गरी जनसंख्या प्रक्षेपण गरिएको हो । )

२.५ परिवार सङ्ख्या (Household): गत २०५८ सालको जनगणना अनुसार ४०,३८७ परिवार सङ्ख्या देखिएकोमा हाल उक्त सङ्ख्या करिब १२ प्रतिशतले बढेर ४५,१९१ (संस्थागतसमेत) पुगेको छ। यसप्रकार दश वर्षको अवधिमा ४,८०४ परिवार थप भएका छन्।

२.६ परिवारका सदस्य सङ्ख्या (Household size): दार्चुला जिल्लामा हाल प्रति परिवार औषत ५.५५ जना सदस्य सङ्ख्या (Average Household Size) रहेको छ, जुन २०५८ मा ५.८० जना थियो। घरपरिवार समबन्धी विस्तृत विवरण तल तालिकाहरूमा दिईएको छ।

तालिका नं. २.१९. जिल्ला र स्थानीय तहहरूको घरको स्वामित्वको आधारमा घरपरिवारको विवरण :

जिल्ला तथा स्थानीय तहहरू	घरपरिवारको स्वामित्वको प्रकार				
	आफ्नै	भाडामा	संस्थागत	अन्य	जम्मा
बैतडी जिल्ला	४३,८८१	६६२	११४	५१०	४५,१६७
दशरथचन्द्र न.पा.	६,७३९	३५९	६१	९८	७,२५७
पाटन न.पा.	५,६१८	८३	३७	२९	५,७६७
मेलौली न.पा.	३,९२३	१२	१	११	३,९४७
पुरचौडी न.पा.	६,१४५	३६	२	२०७	६,३९०
सुर्नया गा.पा.	३,२८०	१४	२	२५	३,३२१
सिगास गा.पा.	३,६७२	३१	०	३०	३,७३३
शिवनाथ गा.पा.	२,७५९	७	२	३	२,७७१
पञ्चेश्वर गा.पा.	३,२८८	१२	२	१०	३,३१२
दोगडाकेदार गा.पा.	४,४५२	४६	४	५७	४,५५९
डिलासैनी गा.पा.	४,००५	६२	३	४०	४,११०

तालिका नं. २.२०. जिल्ला तथा स्थानीय तहहरूको घरको जग निर्माणको प्रकारको आधारमा घरपरिवारको विवरण :

जिल्ला तथा स्थानीय तहहरू	घरको जग निर्माणको प्रकार						
	माटोको जोडाई भएको ईटा/ढुङ्गा	सिमेन्टको जोडाई भएको ईटा/ढुङ्गा	ढलान पिलर सहितको	काठको खम्बा गाडको	अन्य	नखुलेको	जम्मा
बैतडी जिल्ला	४३,९७२	७४९	१०४	४७	२	२९३	४५,१६७
दशरथचन्द्र न.पा.	६,६७४	४३८	९६	९	०	४०	७,२५७
पाटन न.पा.	५,६७४	३८	०	१२	०	४३	५,७६७
मेलौली न.पा.	३,८९७	२०	०	३	०	२७	३,९४७
पुरचौडी न.पा.	६,३२०	२७	१	४	०	३८	६,३९०
सुर्नया गा.पा.	३,२७४	१२	२	१	०	३२	३,३२१
सिगास गा.पा.	३,६८७	१	०	४	१	४०	३,७३३
शिवनाथ गा.पा.	२,७३२	१५	०	९	०	१५	२,७७१
पञ्चेश्वर गा.पा.	३,२६३	३३	०	१	०	१५	३,३१२
दोगडाकेदार गा.पा.	४,४६०	६८	०	१	०	३०	४,५५९
डिलासैनी गा.पा.	३,९९१	९७	५	३	१	१३	४,११०



तालिका नं. २१. जिल्ला तथा स्थानीय तहहरूको घरको भित्ता निर्माणको प्रकारको आधारमा घरपरिवारको विवरण :

जिल्ला तथा स्थानीय तहहरू	घरको भित्ता निर्माणको प्रकार							
	माटोको जोडाई भएको ईटा/ढुङ्गा	सिमेन्टको जोडाई भएको ईटा/ढुङ्गा	काठ/फल्याक	बाँसजन्य सामग्री	काचो ईटा	अन्य	नखुलेको	जम्मा
वैतडी जिल्ला	४१,०७५	३,५२०	२२९	११	२१	६	३०५	४५,१६७
दशरथचन्द्र न.पा.	५,५२१	१,६५३	३०	२	९	०	४२	७,२५७
पाटन न.पा.	५,३७७	३०९	३५	१	२	०	४३	५,७६७
मेलौली न.पा.	३,७०४	२०४	९	०	०	१	२९	३,९४७
पुरचौडी न.पा.	६,२२६	७९	४०	१	४	०	४०	६,३९०
सुर्नया गा.पा.	३,१८६	८४	१९	०	०	०	३२	३,३२१
सिगास गा.पा.	३,६२३	४४	२२	०	१	१	४२	३,७३३
शिवनाथ गा.पा.	२,६५२	८२	१६	२	०	१	१८	२,७७१
पञ्चेश्वर गा.पा.	२,९८४	२९४	१७	१	०	०	१६	३,३१२
दोगडाकेदार गा.पा.	४,१३२	३७५	१८	१	०	३	३०	४,५५९
डिलासैनी गा.पा.	३,६७०	३९६	२३	३	५	०	१३	४,११०

तालिका नं. २२. जिल्ला रस्थानीय तहहरूको घरको छानाको प्रकारको आधारमा घरपरिवारको विवरण:

जिल्ला तथा स्थानीय तहहरू	घरको छानाको प्रकार								
	खर/परालल	जस्ता/टिन	टायल/सेलेट	सिमेन्ट ढलान	काठ/फल्याक	माटो	अन्य	नखुलेको	जम्मा
वैतडी जिल्ला	६१२	५८१	४२,५२६	१,०५६	१३	३७	१६	३२६	४५,१६७
दशरथचन्द्र न.पा.	३३	१०२	६,४२०	६५१	१	०	२	४८	७,२५७
पाटन न.पा.	६५	१८०	५,४०७	६३	३	०	१	४८	५,७६७
मेलौली न.पा.	५१	२१	३,८०९	३३	१	०	०	३२	३,९४७
पुरचौडी न.पा.	५५	८६	६,१७४	२७	२	१	१	४४	६,३९०
सुर्नया गा.पा.	२४	३५	३,१९९	२६	२	०	०	३५	३,३२१
सिगास गा.पा.	२१७	३९	३,४२३	१०	१	०	२	४१	३,७३३
शिवनाथ गा.पा.	३८	१९	२,६५५	८	२	३२	२	१५	२,७७१
पञ्चेश्वर गा.पा.	४६	३३	३,१५८	५७	०	४	०	१४	३,३१२
दोगडाकेदार गा.पा.	२०	२४	४,४००	७९	१	०	१	३४	४,५५९
डिलासैनी गा.पा.	६३	४२	३,८८१	१०२	०	०	७	१५	४,११०

तालिका नं. २.२३. जिल्ला र स्थानीय तहहरूको घरमा भएका तलको संख्याको आधारमा घरपरिवारको विवरण :

जिल्ला तथा स्थानीय तहहरू	घरका तलाको संख्या				जम्मा
	१	२	३	४+	
बैतडी जिल्ला	४८०	३८,५७८	५,८९५	२१४	४५,१६७
दशरथचन्द्र न.पा.	१७२	६,१४३	८३६	१०६	७,२५७
पाटन न.पा.	९०	४,९५३	६८३	४१	५,७६७
मेलौली न.पा.	१५	३,५६६	३६२	४	३,९४७
पुरचौडी न.पा.	१८	४,२९२	२,०६४	१६	६,३९०
सुर्नया गा.पा.	१४	२,९९२	२९९	१६	३,३२१
सिगास गा.पा.	१९	३,४९१	२१०	१३	३,७३३
शिवनाथ गा.पा.	३१	२,६९४	४२	४	२,७७१
पञ्चेश्वर गा.पा.	४१	३,२३१	३७	३	३,३१२
दोगडाकेदार गा.पा.	३०	३,९४९	५७४	६	४,५५९
डिलासैनी गा.पा.	५०	३,२६७	७८८	५	४,११०

तालिका नं.२.२४.जिल्ला तथा स्थानीय तहहरूको पिउने पानीको मुख्य स्रोतको आधारमा घरपरिवारको विवरण :

जिल्ला तथा स्थानीय तहहरू	पिउने पानीको मुख्य स्रोत								
	धारा/पाइप	ट्युबेल/हातेपम्प	ढाकिएको ईनार	खुल्ला ईनार	मुल धारा	नदी खोला	अन्य	नखुलेको	जम्मा
बैतडी जिल्ला	३०,८३२	७८	२,२८६	४,०५८	४,६६९	२,२५९	७८८	१९७	४५,१६७
दशरथचन्द्र न.पा.	५,४६३	१७	७५३	२१९	६६२	७०	४५	२८	७,२५७
पाटन न.पा.	४,४७२	२१	१४२	४००	३९७	२३५	७८	२२	५,७६७
मेलौली न.पा.	२,५४६	१२	३५०	३०३	४९२	१३७	८४	२३	३,९४७
पुरचौडी न.पा.	४,१६८	८	२६३	९२७	७८७	१५३	५८	२६	६,३९०
सुर्नया गा.पा.	२,४४२	४	६९	२४३	४११	११६	११	२५	३,३२१
सिगास गा.पा.	२,०२१	३	३७	२३०	४६३	५९३	३६०	२६	३,७३३
शिवनाथ गा.पा.	१,६५६	१	१३	५५९	१८२	३४९	२	९	२,७७१
पञ्चेश्वर गा.पा.	२,७२८	१	४५	१०९	३०८	११०	०	११	३,३१२
दोगडाकेदार गा.पा.	२,८५२	६	५३३	४९८	५८५	५४	१३	१८	४,५५९
डिलासैनी गा.पा.	२,४८४	५	८१	५७०	३८२	४४२	१३७	९	४,११०

तालिका नं.२.२५.जिल्ला तथा स्थानीय तहहरूको खाना पकाउनु प्रयोग हुने इनधनको आधारमा घरपरिवारको विवरण :

जिल्ला तथा स्थानीय तहहरू	खाना पकाउनु प्रयोग हुने इनधन								
	काठ/दाउरा	मट्टीतेल	एल.पी.ग्याँस	गुइठा	गोबर ग्याँस	बिजुली	अन्य	नखुलेको	जम्मा
बैतडी जिल्ला	४४,२१०	२६६	३९६	४३	३३	३	१७	१९९	४५,१६७
दशरथचन्द्र न.पा.	६,८१५	३७	३५८	३	३	०	१२	२९	७,२५७
पाटन न.पा.	५,६८६	२०	२९	४	४	०	१	२३	५,७६७
मेलौली न.पा.	३,८५५	६४	०	२	२	१	०	२३	३,९४७
पुरचौडी न.पा.	६,३१८	३३	१	८	३	१	०	२६	६,३९०
सुर्नया गा.पा.	३,२७२	१५	१	४	५	०	०	२४	३,३२१
सिगास गा.पा.	३,६८४	३	०	९	९	०	१	२७	३,७३३
शिवनाथ गा.पा.	२,७३२	२७	०	२	०	०	१	९	२,७७१
पञ्चेश्वर गा.पा.	३,२७४	२४	०	३	०	०	०	११	३,३१२
दोगडाकेदार गा.पा.	४,५०६	२८	३	२	१	१	०	१८	४,५५९
डिलासैनी गा.पा.	४,०६८	१५	४	६	६	०	२	९	४,११०

तालिका नं.२.२६.जिल्ला तथा स्थानीय तहहरूको बत्ती बाल्नु प्रयोग गरिने मुख्य ईन्धनको आधारमा घरपरिवारको विवरण :

जिल्ला तथा स्थानीय तहहरू	बत्ती बाल्नु प्रयोग गरिने मुख्य ईन्धन						जम्मा
	बिजुली	मट्टीतेल	गोबर ग्याँस	सोलार	अन्य	नखुलेको	
बैतडी जिल्ला	११,२३२	१७,९८१	६४	८,०८०	७,६१५	१९५	४५,१६७
दशरथचन्द्र न.पा.	५,४९९	१,६८५	९	३३	२	२९	७,२५७
पाटन न.पा.	२,४३४	१,५३८	२	४३७	१,३३४	२२	५,७६७
मेलौली न.पा.	७९	१,९१३	७	१,१२५	७९९	२४	३,९४७
पुरचौडी न.पा.	४२०	३,५८३	११	१,५५५	७९६	२५	६,३९०
सुर्नया गा.पा.	१,०४७	१,१४७	३	५४२	५५८	२४	३,३२१
सिगास गा.पा.	७८०	२६९	१२	६१९	२,०२७	२६	३,७३३
शिवनाथ गा.पा.	८	१,७७९	२	७१०	२६३	९	२,७७१
पञ्चेश्वर गा.पा.	७९	२,०५६	१२	९५१	२०४	१०	३,३१२
दोगडाकेदार गा.पा.	७४४	२,३५३	४	६९४	७४७	१७	४,५५९
डिलासैनी गा.पा.	१४२	१,६५८	२	१,४१४	८८५	९	४,११०

तालिका नं.२.२७. जिल्ला तथा स्थानीय तहहरुको महिलाको नाममा जमिन भए/नभएको आधारमा घरपरिवारको विवरण :

जिल्ला तथा स्थानीय तहहरु	महिलाको नाममा जमिन भए/नभएका घरपरिवार						
	भएका संख्या	भएका प्रतिशत	नभएका संख्या	नभएका प्रतिशत	रिपोर्टिङ्ग नभएका संख्या	रिपोर्टिङ्ग नभएका प्रतिशत	जम्मा
बैतडी जिल्ला	८७२	१.९३	४४,११८	९७.६८	१७७	०.३९	४५,१६७
दशरथचन्द्र न.पा.	३१७	४.३७	६,९१२	९५.२५	२८	०.३९	७,२५७
पाटन न.पा.	१४२	२.४६	५,६०५	९७.१९	२०	०.३५	५,७६७
मेलौली न.पा.	६९	१.७५	३,८५६	९७.६९	२२	०.५६	३,९४७
पुरचौडी न.पा.	५५	०.८६	६,३११	९८.७६	२४	०.३८	६,३९०
सुर्नया गा.पा.	५८	१.७५	३,२४१	९७.५९	२२	०.६६	३,३२१
सिगास गा.पा.	४०	१.०७	३,६७४	९८.४२	१९	०.५१	३,७३३
शिवनाथ गा.पा.	१७	०.६१	२,७४२	९८.९५	१२	०.४३	२,७७१
पञ्चेश्वर गा.पा.	७	०.२१	३,२९२	९९.४०	१३	०.३९	३,३१२
दोगडाकेदार गा.पा.	७१	१.५६	४,४७९	९८.२५	९	०.२०	४,५५९
डिलासैनी गा.पा.	९६	२.३४	४,००६	९७.४७	८	०.१९	४,११०

तालिका नं.२.२८. जिल्ला तथा स्थानीय तहहरुको महिलाको नाममा घर भए/नभएको आधारमा घरपरिवारको विवरण :

जिल्ला तथा स्थानीय तहहरु	महिलाको नाममा घर भए/नभएका घरपरिवार						
	भएका संख्या	भएका प्रतिशत	नभएका संख्या	नभएका प्रतिशत	रिपोर्टिङ्ग नभएका संख्या	रिपोर्टिङ्ग नभएका प्रतिशत	जम्मा
बैतडी जिल्ला	५४३	१.२०	४४,४४७	९८.४१	१७७	०.३९	४५,१६७
दशरथचन्द्र न.पा.	१९२	२.६५	७,०३७	९६.९७	२८	०.३९	७,२५७
पाटन न.पा.	१०४	१.८०	५,६४३	९६.९७	२०	०.३५	५,७६७
मेलौली न.पा.	५७	१.४४	३,८६८	९८.००	२२	०.५६	३,९४७
पुरचौडी न.पा.	३५	०.५५	६,३३१	९९.०८	२४	०.३८	६,३९०
सुर्नया गा.पा.	२३	०.६९	३,२७६	९८.६४	२२	०.६६	३,३२१
सिगास गा.पा.	२२	०.५९	३,६९२	९८.९०	१९	०.५१	३,७३३
शिवनाथ गा.पा.	१२	०.४३	२,७४७	९९.१३	१२	०.४३	२,७७१
पञ्चेश्वर गा.पा.	६	०.१८	३,२९३	९९.४३	१३	०.३९	३,३१२
दोगडाकेदार गा.पा.	३१	०.६८	४,५१९	९९.१२	९	०.२०	४,५५९
डिलासैनी गा.पा.	६१	१.४८	४,०४१	९८.३२	८	०.१९	४,११०

तालिका नं. २. २९. विगत १२ महिनामा परिवारमा कसैको मृत्यु भए/नभएको आधारमा घरपरिवारको विवरण :

जिल्ला तथा स्थानीय तहहरु	मृत्यु भए/नभएको घरपरिवारको विवरण			
	मृत्यु भएका परिवारको संख्या	मृत्यु नभएका परिवारको संख्या	रिपोर्टिङ नभएका परिवारको संख्या	मृत्यु भएकाको जनसंख्या संख्या
वैतडी जिल्ला	१,२३५	४३,७८४	१४८	१,२३५
दशरथचन्द्र न.पा.	१८३	७,०५२	२२	१८३
पाटन न.पा.	१६१	५,५८७	१९	१६१
मेलौली न.पा.	१०९	३,८२०	१८	१०९
पुरचौडी न.पा.	१७७	६,१९८	१५	१७७
सुर्नया गा.पा.	७९	३,२१८	२४	७९
सिगास गा.पा.	८३	३,६३५	१५	८३
शिवनाथ गा.पा.	९०	२,६७३	८	९०
पञ्चेश्वर गा.पा.	१०४	३,१९५	१३	१०४
दोगडाकेदार गा.पा.	१३८	४,४१२	९	१३८
डिलासैनी गा.पा.	१११	३,९९४	५	१११

तालिका नं.२.३०. जिल्ला तथा स्थानीय तहहरूको घरपरिवारले उपभोग गरीरहेका सुविधाको प्रकारको आधारमा घरपरिवारको विवरण :

जिल्ला तथा स्थानीय तहहरू	घरपरिवारले उपभोग गरीरहेका सुविधाको प्रकार														
	कुनै पनि सुविधा नभएका	कम्तिमा कुनै एक सुविधा भएका	रेडियो	टूलिभिजन	केवल टेलिभिजन	कम्प्युटर	इन्टरनेट	टेलिफोन	मोबाइल फोन	मोटर	मोटरसाइकल	साईकल	अन्य सवारी साधा	रिफ्रिजेटर	रिपोर्टिङ नभएका
बैतडी जिल्ला	१३,६०९	३०,१६२	२५,५८६	२,९५९	१,५३८	२१२	६४	७५४	१७१६२	४०	१६८	७०	२३	७४	१,२११
दशरथचन्द्र न.पा.	१,५३८	५,६००	३,८२१	१,६१६	१,३७६	१४१	४९	३१९	४,३१३	२०	७८	१८	७	३५	१२१
पाटन न.पा.	१,१५७	४,४३५	३,५६४	७६०	३६	४६	१२	११३	३,२९५	४	३४	१६	६	१३	१७५
मेलौली न.पा.	१,०८६	२,७६७	२,५३३	८८	६	१	०	२२	१,१४४	३	८	१	२	४	१२७
पुरचौडी न.पा.	२,१४३	४,०९८	३,५९३	८०	१९	१०	२	१०९	२,०२४	०	३	३	०	१	१४६
सुर्नया गा.पा.	८४३	२,३४४	१,९६५	९९	३९	०	०	८६	१,४१६	३	१४	१	१	६	१८०
सिगास गा.पा.	१,३७४	२,३५०	२,०७५	४१	३	३	०	५०	९७८	६	२५	७	१	१०	११८
शिवनाथ गा.पा.	१,१७९	१,५३१	१,४०२	२६	०	०	०	७	४९१	०	०	०	०	०	६१
पञ्चेश्वर गा.पा.	१,४६८	१,७३०	१,५८४	७३	६	१	१	९	५६९	०	०	३	५	०	११४
दोगडाकेदार गा.पा.	१,५०१	२,९८४	२,६९१	१३४	५२	५	०	११	१,५४६	३	४	६	०	३	७३
डिलासैनी गा.पा.	१,३२०	२,६९३	२,३५८	४२	१	५	०	२८	१,३८६	१	२	१५	१	२	९६

### ३. सामाजिक तथ्याङ्क :

#### ३.१. शिक्षा सम्बन्धी तथ्याङ्क :

३.१.१ साक्षर जनसंख्या (Literate Population) : २०६८ सालको जनगणनाले बैतडी जिल्लाको ५ वर्ष वा सो भन्दा माथिल्लो उमेरका कुल २,१८,९१५ जनसङ्ख्यामा ६२.९७ प्रतिशत व्यक्तिहरू साक्षर रहेको देखाएको छ । यो उमेर समूहका कुल पुरुषको ७९.०१ प्रतिशत र महिलाको ४९.२२ प्रतिशत साक्षर रहेका छन् । वि.स. २०५८ सालको जनगणना अनुसार दार्चुला जिल्लाको कुल साक्षरता दर ५१.९ प्रतिशत, पुरुष साक्षरता दर ७१.५ प्रतिशत र महिला साक्षरता दर ३३.८ प्रतिशत रहेको थियो । राष्ट्रिय जनगणना, २०६८ बमोजिम अन्य शैक्षिक विवरण सम्बन्धी तथ्याङ्कहरू विस्तृतरूपमा तलका तालिकाहरूमा दिईएका छन् ।

तालिका नं. ३.१. जिल्ला र स्थानीय तहहरूको ५ वर्ष तथा सो भन्दा माथिको उमेर समूहकाको साक्षरता सम्बन्धी विवरण विवरण :

जिल्ला र स्थानीय तहहरू	साक्षरता		
	पुरुष	महिला	जम्मा
बैतडी	७९.०१	४९.२२	६२.९७
दशरथचन्द्र न.पा.	८८.०७	५९.७७	७२.६८
पाटन न.पा.	८७.६२	५८.८९	७१.८८
मेलौली न.पा.	८१.०६	४९.६५	६३.९८
पुरचौडी न.पा.	७१.०७	४०.६२	५५.२९
सुर्नया गा.पा.	८०.६६	४८.३९	६२.८७
सिगास गा.पा.	७३.००	४२.६६	५७.१४
शिवनाथ गा.पा.	७२.६३	३८.७७	५४.५८
पञ्चेश्वर गा.पा.	७५.८६	४३.१०	५७.६९
दोगडाकेदार गा.पा.	७८.३८	५०.६९	६३.१०
डिलासैनी गा.पा.	७८.०५	५०.७१	६३.६५

तालिका नं. ३.२. कार्यरत शिक्षकहरूको विवरण (शैक्षिक वर्ष २०७३)

क्र.स.	विवरण	पुरुष	महिला	जम्मा	महिला शिक्षक अनुपात	तालिम प्राप्त शिक्षक	विद्यार्थी शिक्षक अनुपात
१.	प्रा.वि.तह.	९५५	३७०	१३२५	२७%	१३०५	४१.६६%
२.	नि.मा.वि.तह	३४७	२२	३६९	५.९६%	३६०	६०.६६%
३.	मा.वि.तह	२४८	१४	२६२	५.३४%	२५६	४६.४०%
४.	उ.मा.वि.	१०७	१	१०८	०.९२%	-	६४.९%

तालिका नं.३.३. बैतडी जिल्लामा सरकारी विद्यालयमा कार्यरत शिक्षकहरुको दरबन्दी अनुसारको विवरण ( शैक्षिक वर्ष २०७४)

क्र.स.	तह	स्वीकृत दरबन्दी	परियोजना तर्फको महिला	राहत	कुल दरबन्दी
१.	प्राथमिक	९०३	३०	३९२	१३२५
२.	निम्न माध्यमिक	२२२	०	१४७	३६९
३.	माध्यमिक	१४८	०	११४	२६२
४.	जम्मा	१२७३	३०	६५३	१९५६
५.	उ.मा.वि. राहत	३५	०	७३	१०८

तालिका नं.३.४. विद्यार्थीहरुको विवरण (शैक्षिक वर्ष २०७४)

विवरण	जम्मा	छात्रा	छात्र	दलित विद्यार्थी	जनजाति विद्यार्थी
कक्षा १ देखि ५ सम्म	५५०९०	२८६०३	२६४८४	१४२४२	१३२
कक्षा ६ देखि ८ सम्म	२२३८७	११३७०	११०१७	४६९३	४४
कक्षा ९ देखि १० सम्म	१२१५८	६२१८	५९४०	१६६७	२२

तालिका नं. ३.५. विद्यार्थी भर्ना सम्बन्धि सूचकहरु

क्र.स	विवरण	सूचक
१.	बालविकास तथा पुर्व प्राथमिक शिक्षाको अनुभव सहित कक्षा १ मा भर्ना हुने बालबालिकाको प्रतिशत	७२%
२.	कक्षा १ मा कुल भर्ना दर	१६४%
३.	कक्षा १ मा खुद नयाँ भर्ना दर	९७.७%
४.	बालविकास/पुर्व प्रा.वि.मा कुल भर्ना दर	-
५.	प्रा.वि.मा. कुल भर्नादर	१६१.७%
६.	नि.मा.वि.तह (६-८ कक्षा सम्म) मा भर्ना दर	११०.९%
७.	आधारभूत तह (१-८ कक्षा सम्म)मा कुल भर्ना दर	१३६.३
८.	मा.वि. (९-१० कक्षा सम्म) मा कुल भर्ना दर	७६.२
९.	माध्यमिक तह (९-१२ कक्षा सम्म) मा कुल भर्ना दर	-



क्र.स	विवरण	सूचक
११	प्रा.वि.मा. खुद भर्ना दर	९७.२
१२	नि.मा.वि.तह (६-८ कक्षा सम्म) मा खुद भर्ना दर	८३.४
१३	आधारभूत तह (१-८ कक्षा सम्म) मा खुद भर्ना दर	९०.३
१४	मा.वि. (९-१० कक्षा सम्म) खुद भर्ना दर	६२.६
१५	माध्यमिक तह (९-१२ कक्षा सम्म) मा खुद भर्ना दर	-

तालिका नं. ३.५. शैक्षिक संस्थाहरुको विवरण (शैक्षिक शत्र २०७३/०७४)

क्र.स.	विवरण	सामुदायिक	संस्थागत	जम्मा
१.	वाल विकास केन्द्र	४१७	२३	४४०
२.	प्राथमिक विद्यालय	३३६	१८	३५४
३.	निम्न माध्यमिक विद्यालय	१०५	१	१०६
४.	माध्यमिक विद्यालय	६९	०४	७३
५.	उच्च माध्यमिक विद्यालय	५४	०	५४
६	क्याम्पस	१३	०	१३
	<b>जम्मा</b>	<b>९९४</b>	<b>४६</b>	<b>१०४०</b>

तालिका ३.६. जिल्ला तथा स्थानीय तहहरूको ५ वर्ष तथा सो भन्दा माथिको उमेर समूहका तत्काल विद्यालय गईरहेका तथा नगईरहेकाहरूको ववरण :

जिल्ला तथा स्थानीय तहहरू	विद्यालय/क्याम्पस गईरहेका			विद्यालय/क्याम्पस नगईरहेका			उल्लेख नभएका			कुल जम्मा		
	पुरुष	महिला	जम्मा	पुरुष	महिला	जम्मा	पुरुष	महिला	जम्मा	पुरुष	महिला	जम्मा
बैतडी	४६,६१३	४३,०६८	८९,६८१	५२,४९५	७२,३८७	१२४,८८२	१,९३८	२,४१४	४,३५२	१०१,०४६	११७,८६९	२१८,९१५
दशरथचन्द्र न.पा.	६,३५२	६,३००	१२,६५२	७,५६०	१०,३६४	१७,९२४	३९५	३८२	७७७	१४,३०७	१७,०४६	३१,३५३
पाटन न.पा.	५,६८४	५,५५३	११,२३७	६,१८२	८,५६५	१४,७४७	२३२	५३५	७६७	१२,०९८	१४,६५३	२६,७५१
मेलौली न.पा.	४,२७३	४,०२१	८,२९४	४,४८७	६,४३९	१०,९२६	३१२	३५३	६६५	९,०७२	१०,८१३	१९,८८५
पुरचौडी न.पा.	७,३५६	६,२९३	१३,६४९	८,७३६	११,१११	१९,८४७	१९०	१२५	३१५	१६,२८२	१७,५२९	३३,८११
सुर्नया गा.पा.	३,५१५	३,३६०	६,८७५	३,५५९	५,२१६	८,७७५	१६९	३१५	४८४	७,२४३	८,८९१	१६,१३४
सिगास गा.पा.	४,०२१	३,३९३	७,४१४	४,७५७	६,२३९	१०,९९६	७९	७५	१५४	८,८५७	९,७०७	१८,५६४
शिवनाथ गा.पा.	३,१३४	२,६२८	५,७६२	३,६२३	५,०१४	८,६३७	१११	२०१	३१२	६,८६८	७,८४३	१४,७११
पञ्चेश्वर गा.पा.	३,४०५	३,०५६	६,४६१	३,७९०	५,८८४	९,६७४	६६	९७	१६३	७,२६१	९,०३७	१६,२९८
दोगडाकेदार गा.पा.	४,४०४	४,३०२	८,७०६	४,८७९	७,२६८	१२,१४७	३०५	२४६	५५१	९,५८८	११,८१६	२१,४०४
डिलासैनी गा.पा.	४,४६९	४,१६२	८,६३१	४,९२२	६,२८७	११,२०९	७९	८५	१६४	९,४७०	१०,५३४	२०,००४

तालिका नं.३.७.जिल्ला तथा स्थानीय तहहरुको शैक्षिक तह अनुसारको जनसंख्या विवरण :

उत्तीर्ण शैक्षिक तह	विवरण	बैतडी जिल्ला	दशरथचन्द्र न.पा.	पाटन न.पा.	मेलौली न.पा.	पुरचौडी न.पा.	सुर्नया गा.पा.	सिगास गा.पा.	शिवनाथ गा.पा.	पञ्चेश्वर गा.पा.	दोगडाकेदार गा.पा.	डिलासैनी गा.पा.
कुल जम्मा	जम्मा	१४४,३२२	२३,५२६	१९,६६४	१३,२८७	१९,९२७	१०,५३६	११,१२३	८,६३५	१०,१०५	१४,१८९	१३,३३०
	पुरुष	८३,००४	१२,९५८	१०,८११	७,६१९	१२,१५४	६,०३५	६,७३७	५,३००	५,८५३	७,८५९	७,६७८
	महिला	६१,३१८	१०,५६८	८,८५३	५,६६८	७,७७३	४,५०१	४,३८६	३,३३५	४,२५२	६,३३०	५,६५२
१ कक्षा मुनि	जम्मा	८,२२५	८२६	१,०१०	५२३	१,२८४	६१९	१,०६६	५३०	६६७	८०३	८९७
	पुरुष	४,१०४	३८८	५०८	२५१	६२६	३१७	५५९	२७०	३२७	४१०	४४८
	महिला	४,१२१	४३८	५०२	२७२	६५८	३०२	५०७	२६०	३४०	३९३	४४९
कक्षा १	जम्मा	११,९६२	१,५०९	१,४७४	१,०६३	२,०११	९१०	१,०१८	८९६	९४०	१,०००	१,१४१
	पुरुष	५,९५४	७९२	६९८	५२७	९८०	४६२	५३४	४६७	४४२	४९३	५५९
	महिला	६,००८	७१७	७७६	५३६	१,०३१	४४८	४८४	४२९	४९८	५०७	५८२
कक्षा २	जम्मा	१३,१२८	१,५९५	१,४७१	१,१८७	२,०७४	१,००८	१,१२६	१,१०८	१,१५५	१,२०५	१,१९९
	पुरुष	६,७५४	७८७	७२५	६१५	१,०८५	५२९	५९४	५९५	५८७	५९२	६४५
	महिला	६,३७४	८०८	७४६	५७२	९८९	४७९	५३२	५१३	५६८	६१३	५५४
कक्षा ३	जम्मा	१२,४५२	१,५६७	१,५१८	१,१९३	२,०५७	८३६	१,०८५	९९९	९८२	१,१२५	१,०९०
	पुरुष	६,७२५	८५५	८०७	६३३	१,११४	४५४	६०२	५२७	५१७	६०५	६११
	महिला	५,७२७	७१२	७११	५६०	९४३	३८२	४८३	४७२	४६५	५२०	४७९
कक्षा ४	जम्मा	१२,५०५	१,५६९	१,४१६	१,१४२	२,१२८	९३८	१,०३०	९७१	१,०८४	१,१६४	१,०६३
	पुरुष	७,०४८	८२५	७३९	६३०	१,२९९	५२६	६१९	५५९	६१४	६१७	६२०
	महिला	५,४५७	७४४	६७७	५१२	८२९	४१२	४११	४१२	४७०	५४७	४४३
कक्षा ५	जम्मा	१८,८६६	३,२५०	२,४८६	१,८३५	२,४९०	१,५५७	१,२४५	१,२०९	१,४००	१,७६७	१,६२७
	पुरुष	१०,९५५	१,६६६	१,३२३	१,०३४	१,६०३	८७६	८००	८०२	८२८	१,०१२	१,०११
	महिला	७,९११	१,५८४	१,१६३	८०१	८८७	६८१	४४५	४०७	५७२	७५५	६१६

उत्तीर्ण शैक्षिक तह	विवरण	वैतडी जिल्ला	दशरथचन्द्र न.पा.	पाटन न.पा.	मेलौली न.पा.	पुरचौडी न.पा.	सुर्नया गा.पा.	सिगास गा.पा.	शिवनाथ गा.पा.	पञ्चेश्वर गा.पा.	दोगडाकेदार गा.पा.	डिलासैनी गा.पा.
कक्षा ६	जम्मा	९,३३९	१,३८४	१,२८८	९७०	१,३७२	६३४	६४१	६४१	७१०	९६०	७३९
	पुरुष	५,२६८	६९७	६९५	५३१	८१८	३७४	३८५	४१९	४३५	५०१	४१३
	महिला	४,०७१	६८७	५९३	४३९	५५४	२६०	२५६	२२२	२७५	४५९	३२६
कक्षा ७	जम्मा	९,६७२	१,७७९	१,४६०	९२९	१,१८३	६६९	७०१	५३८	६५०	९२४	८३९
	पुरुष	५,८६९	९८७	८५२	५६१	७९९	३९४	४५५	३८८	४२३	५२५	४८५
	महिला	३,८०३	७९२	६०८	३६८	३८४	२७५	२४६	१५०	२२७	३९९	३५४
कक्षा ८	जम्मा	११,१०७	२,२७४	१,६५५	१,०१६	१,२७७	८९५	५९७	४९०	७५३	१,११७	१,०३३
	पुरुष	६,८५७	१,२९७	९४८	६३६	८९८	५३२	४३३	३५६	४८१	६२१	६५५
	महिला	४,२५०	९७७	७०७	३८०	३७९	३६३	१६४	१३४	२७२	४९६	३७८
कक्षा ९	जम्मा	८,९००	१,८१७	१,४४७	१,०८९	८३९	६६९	४३२	३१२	५७४	१,०६१	६६०
	पुरुष	५,६५६	१,०५५	८६०	७०७	५८३	४३७	२९९	२४३	४०८	६५६	४०८
	महिला	३,२४४	७६२	५८७	३८२	२५६	२३२	१३३	६९	१६६	४०५	२५२
कक्षा १०	जम्मा	६,४५१	१,२७३	८४३	४४५	८५४	३०३	६८०	२७३	२७१	७९४	७१५
	पुरुष	४,३७०	७५८	५४७	३०३	६५८	१९५	४८९	२२२	१८४	५३०	४८४
	महिला	२,०८१	५१५	२९६	१४२	१९६	१०८	१९१	५१	८७	२६४	२३१
एस.ल.सी	जम्मा	८,४७६	२,०३४	१,५३५	६७२	८९९	७८६	४०३	२००	४०२	७५३	७९२
	पुरुष	५,५१२	१,२९३	९६५	४१४	६८६	४८५	२८५	१५०	२७९	४३९	५१६
	महिला	२,९६४	७४१	५७०	२५८	२१३	३०१	११८	५०	१२३	३१४	२७६
प्रवीणता प्रमाणपत्र तह	जम्मा	६,०२०	१,१९३	८३२	५९६	७९८	३६२	४८२	२१६	२८८	५७१	६८२
	पुरुष	४,०१६	७३१	५५३	३९४	६००	२३१	३४७	१५८	२०१	३७०	४३१
	महिला	२,००४	४६२	२७९	२०२	१९८	१३१	१३५	५८	८७	२०१	२५१
स्नातक तह	जम्मा	१,५२१	४५४	२३३	१०६	१३२	११०	११९	५१	६९	१३०	११७

उत्तीर्ण शैक्षिक तह	विवरण	वैतडी जिल्ला	दशरथचन्द्र न.पा.	पाटन न.पा.	मेलौली न.पा.	पुरचौडी न.पा.	सुर्नया गा.पा.	सिगास गा.पा.	शिवनाथ गा.पा.	पञ्चेश्वर गा.पा.	दोगडाकेदार गा.पा.	डिलासैनी गा.पा.
	पुरुष	१,३२७	३७२	२१८	९४	११६	९२	१०८	४९	६२	११२	१०४
	महिला	१९४	८२	१५	१२	१६	१८	११	२	७	१८	१३
स्नाकोत्तर तह	जम्मा	५२६	१८४	७३	५१	३४	३४	२२	११	२२	६४	३१
	पुरुष	४९१	१६८	६८	४९	३३	३२	२२	११	२२	५९	२७
	महिला	३५	१६	५	२	१	२	०	०	०	५	४
पी.एच.डी वा सो सरह	जम्मा	१२	३	०	५	२	१	०	०	०	१	०
	पुरुष	११	२	०	५	२	१	०	०	०	१	०
	महिला	१	१	०	०	०	०	०	०	०	०	०
अन्य	जम्मा	१३६	२२	२०	१५	२४	८	११	१४	७	११	४
	पुरुष	७५	११	१०	७	१९	३	७	९	३	५	१
	महिला	६१	११	१०	८	५	५	४	५	४	६	३
अनौपचारिक शिक्षा	जम्मा	४,५०९	७४४	८६५	३२९	४०२	१६५	४०६	१४२	१०४	६६५	६८७
	पुरुष	१,७५६	२४६	२८२	१६४	१९९	७५	१७३	५९	२७	२७९	२५२
	महिला	२,७५३	४९८	५८३	१६५	२०३	९०	२३३	८३	७७	३८६	४३५
रिपोर्टिङ्ग नभएका	जम्मा	५१३	४९	३७	१२१	६७	३२	५९	३४	२७	७४	१४
	पुरुष	२५६	२८	१३	६४	३६	२०	२६	१६	१३	३२	८
	महिला	२५७	२१	२४	५७	३१	१२	३३	१८	१४	४२	६

तालिका नं. ३.८. जिल्ला तथा स्थानीय तहहरुको शैक्षिक क्षेत्र अनुसारको जनसंख्या विवरण :

जिल्ला तथा स्थानीय तहहरु	कला तथा मानविकी	व्यवस्थापन	शिक्षा	विज्ञान तथा प्रविधि	स्वास्थ्य	ईजिनिरिङ्ग	कानून	सामाजिक तथा व्यवहारिक विज्ञान	गणित तथा तर्कशास्त्र	कृषि तथा वन विज्ञान	कम्प्युटिङ्ग	पत्रकारिता	अन्य
बैतडी	२,३८६	५१९	२,८०८	३२४	१३५	३५	४०	७२०	१५४	२५	१४	२	९१७
दशरथचन्द्र न.पा.	६०७	१९०	४०९	९१	३१	१८	१४	२२०	३०	७	३	१	२१३
पाटन न.पा.	३६४	८३	४१८	४७	१४	८	१४	९५	२१	५	२	०	६७
मेलौली न.पा.	१५०	३४	३५५	३२	१३	१	१	२९	३	३	१	०	१३६
पुरचौडी न.पा.	२८९	२३	३५०	३०	१६	१	१	११२	२७	०	१	०	११६
सुर्नया गा.पा.	१९३	३०	१०१	२१	१४	३	४	५९	१२	०	०	०	७०
सिगास गा.पा.	१५३	२५	२५०	१९	२७	१	१	४२	१०	०	२	०	९३
शिवनाथ गा.पा.	७७	२१	६९	८	६	२	०	२६	९	१	०	०	५९
पञ्चेश्वर गा.पा.	८३	२७	१६३	१९	४	०	२	२१	९	०	०	०	५१
दोगडाकेदार गा.पा.	२४४	४४	२६८	२७	८	१	३	९१	१४	४	०	१	६१
डिलासैनी गा.पा.	२२६	४२	४२५	३०	२	०	०	२५	१९	५	५	०	५१

३.२. स्वास्थ्य सम्बन्धी तथ्याङ्क :

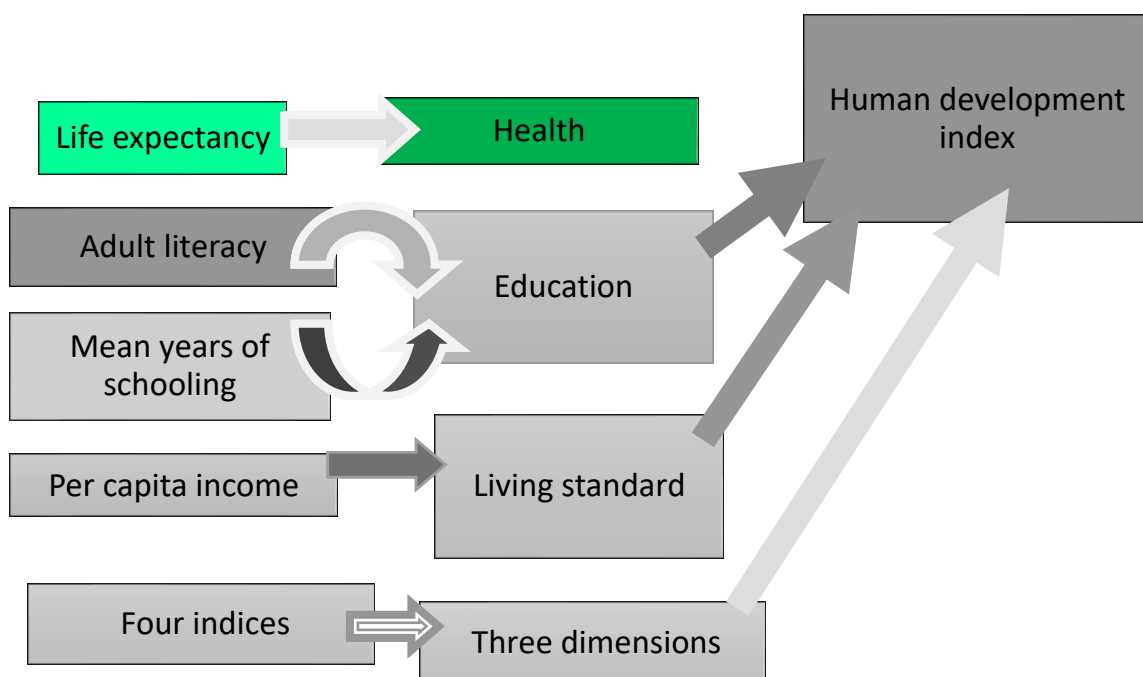
- २०७४ सालमा यस जिल्लामा रहेका सरकारी स्वास्थ्य संस्था सम्बन्धी विवरण
  - ✓ अस्पतालको संख्या : १
  - ✓ स्वास्थ्य केन्द्रको संख्या: २
  - ✓ स्वास्थ्य चौकीहरूको संख्या: ६५
  - ✓ गाउँघर क्लिनिकको संख्या :३२२
  - ✓ खोप क्लिनिक संख्या : ३३२
  - ✓ बर्थिङ्ग सेन्टर : ५६
  - ✓ आर्युवेदिक औषधालय : २
  - ✓ आँखा उपचार : २
  - ✓ परिवार नियोजन संघ : १
- यस जिल्लामा रहेका सरकारी स्वास्थ्यकर्मीहरूको विवरण
  - ✓ चिकित्सकहरूको संख्या : ४
  - ✓ हे.व./अ.ह.व.हरूको संख्या: २११
  - ✓ नर्स/अ.न.मी. हरूको संख्या : १३५
  - ✓ महिला स्वयमसेविकाहरूको संख्या: ८३१
  - ✓ प्रति डाक्टर लाभान्वित जनसंख्या: ६५०००
- परिवार स्वास्थ्य सम्बन्धी विवरण :
  - ✓ CPR 37.2 %
- मातृ स्वास्थ्य सम्बन्धी विवरण :
  - ✓ ANC 1st Coverage 75%
  - ✓ ANC 4th Coverage 56%
  - ✓ Institutional Delivery: 21%
  - ✓ PNC 1st Coverage : 49%
- खोप सम्बन्धी विवरण :
  - BCG Coverage: 96%
  - Pentavalent 1st Coverage : 96%
  - Measles Coverage : 94%
  - TT 2 & 2+ Coverage: 70%
  - Pentavalent3r Coverage: 96%
  - Polio 3 Coverage : 96%
- क्षयरोगको अवस्था :
  - ✓ Total case finding : 195
  - ✓ Case Finding Rate : 69%
  - ✓ Treatment Success Rate :87.4%

- मलेरियाको अवस्था :
  - ✓ Annual BoLod Examination Rate : 0.66
  - ✓ Annual Parasite Incidence : 0.26
  - ✓ Slide Positivity Rate : 47%
- एच.आई.भी. एड्सको अवस्था :
  - ✓ एच.आई.भी. एड्स सम्बन्धी परामर्श सेवा लिएकाको संख्या : १६७७ जना
  - ✓ एच.आई.भी. पोजिटिभ भएकाको संख्या : १६ जना
- कुष्ठ रोगको अवस्था :
  - ✓ New case Detection Rate : 2.7/1,00,000
  - ✓ Registered Prevalence Rate : 2.7
  - ✓ Disability Gradeb 2% : 14.2

### ३.३ मानव विकास सूचकाङ्क :

३.३.१. मानव विकास सूचकाङ्क (Human development index) : हरेक देश/ठाउँका जनताको स्वास्थ्य स्थिति, शैक्षिक अवस्था, तथा जीवन स्तरको अवस्था मापन गरी स्तर निर्धारण गर्ने प्रयोजनको लागि संयुक्त राष्ट्रसंघको विकास कार्यक्रम (UNDP) ले विकास गरेको शिक्षा, स्वास्थ्य तथा प्रतिव्यक्ति आयका सूचकहरूको संयुक्त सूचकाङ्क नै मानव विकास सूचकाङ्क हो । UNDP नेपालले हालै नेपालका सबै जिल्लाहरूको मानव विकास सूचकाङ्कको मान समेटिएको नेपाल मानव विकास प्रतिवेदन, २०१४ सार्वजनिक गरेको छ । यो प्रतिवेदन अनुसार बैतडी जिल्लाको मानव विकास सूचकाङ्क ०.४१६ ( नेपालको ०.४९०) रहेको छ । अर्थात् बैतडी जिल्लाको मानव विकास सूचकाङ्क नेपालको राष्ट्रिय औषत भन्दा कम देखिन्छ । नेपालका ७५ जिल्लाहरूमा बैतडी ५९ औं स्थानमा रहेको छ । मानव विकास सूचकाङ्कको आधारमा सबैभन्दा माथिल्लो स्थान ओगट्न सफल काठमाण्डौं जिल्लाको मानव विकास सूचकाङ्क ०.६३२ रहेको छ भने पुच्छारमा रहेको बाजुरा जिल्लाको मानव विकास सूचकाङ्क ०.३६४ रहेको छ । मानव विकास सूचकाङ्कका अवयव सूचकहरू हेर्ने हो भने बैतडी जिल्लाको हरेक व्यक्ति बाँच्ने अपेक्षित औषत आयु (Life expectancy) ६८.८८ वर्ष र यसको सूचक ०.७३१, प्रौढ साक्षरता दर (Adult literacy) ५४.८५ प्रतिशत र यसको सूचक ०.५४८, शिक्षा आर्जनमा खर्चेको औषत समय, (Mean years of schooling) ३.१३ वर्ष र यसको सूचक ०.२०९ तथा कुल राष्ट्रिय प्रतिव्यक्ति आय (Per capita income) ५७३ अमेरिकी डलर र यसको सूचक ०.२९१ रहेको देखिन्छ ।





#=#=@= dfgj u/LaL ;"rsfí (Human poverty index) :

अपेक्षित औषत आयु ४० वर्ष वा सो भन्दा कम भएको जनसंख्याको प्रतिशत, प्रौढ निरक्षरता, सुरक्षित खानेपानी नपुगेको जनसंख्याको प्रतिशत तथा कुपोषित ५ वर्ष भन्दा मुनिका बालबालिकाहरुको प्रतिशत जस्ता सूचकहरुको संयुक्त सूचकाङ्कको रुपमा विकास गरिने मानव गरीबी सूचकाङ्कको स्थिति हेर्दा बैतडी जिल्ला मानव विकास सूचकाङ्कको स्थिति भन्दा केही राम्रो अवस्थामा रहेको देखिन्छ । बैतडी जिल्लाको मानव गरीबी सूचकाङ्क मान ३९.५८ (नेपालको ३९.९२) रहेको छ । यो सूचकाङ्कको मान जति कम भयो त्यति राम्रो मानिन्छ, किनभने यो सूचकाङ्क नकारात्मक सूचकहरुको प्रयोग गरी निकालिन्छ । जस्तै: प्रौढ निरक्षरता दर । नेपालका ७५ जिल्लाहरुमा बैतडी ५६ औं स्थानमा रहेको छ । मानव गरीबी सूचकाङ्कको आधारमा सबैभन्दा माथिल्लो स्थान ओगट्न सफल कास्की जिल्लाको मानव गरीबी सूचकाङ्क ९६.५ रहेको छ, भने पुच्छारमा रहेको हुम्ला जिल्लाको मानव गरीबी सूचकाङ्क ४९.२६ रहेको छ । मानव गरीबी सूचकाङ्कका अवयव सूचकहरुमा बैतडी जिल्लाको प्रौढ निरक्षरता दर (Adult illiteracy rate) ४५.९५ प्रतिशत, ४० वर्ष सम्म पनि बाँच्न सक्ने अपेक्षा नगरिएको जनसंख्या (Percentage of people not expected to survive to age 40) ८.९४ प्रतिशत सुरक्षित खानेपानी नपुगेको जनसंख्या (Percentage without safe water) ३९.५७ प्रतिशत तथा ५ वर्ष मुनिका कुपोषणबाट प्रभावित बालबालिकाको संख्या (Percentage of children under age five who are malnourished) ५९.२ प्रतिशत रहेको देखिन्छ । (स्रोत : नेपाल मानव विकास प्रतिवेदन ,२०१४, UNDP,NEPAL)

३.४. खानेपानी तथा सरसफाई : खानेपानी तथा सरसफाई कार्यालय बैतडीका अनुसार यस जिल्लामा मिति २०७२/१/१६ गते सम्म २५ वटा गा.वि.स.हरु खुल्ला दिशामुक्त गा.वि.स.को रूपमा घोषणा गरिएकाछन भने ७२.८ प्रतिशत घरपरिवारमा व्यवस्थित प्रणालीको प्रयोगबाट सुरक्षित खानेपानीको व्यवस्था गरिएको छ । साथै ६५.१७ प्रतिशत घरपरिवारमा व्यवस्थित शौचालयको व्यवस्था गरिएको छ ।

तालिका नं. ३.९. व्यवस्थित भए/ नभएको घरपरिवारको विवरण : ( २०७४ सालमा खुला दिशा मुक्त जिल्ला घोशणा भएपछिको अवस्था स्रोत खानेपानी तथा सरसफाई कार्यालय बैतडी )

तालिका नं. ३.९ चर्पी भएका/नभएका आधारमा घरधुरीको विवरण

क्र.सं.	स्थानीय तहहरु	जम्मा घरधुरी	चर्पी भएका घरधुरी
१	दशरथचन्द्र न.पा.	६,९००	६,९००
२	पाटन न.पा.	५,९२४	५,९२४
३	मेलौली न.पा.	४,६३७	४,६३७
४	पुरचौडी न.पा.	६,८३९	६,८३९
५	सुर्नया गा.पा.	४,२४३	४,२४३
६	सिगास गा.पा.	३,२९२	३,२९२
७	शिवनाथ गा.पा.	३,९३२	३,९३२
८	पञ्चेश्वर गा.पा.	३,५०८	३,५०८
९	दोगडाकेदार गा.पा.	४,०८१	४,०८१
१०	डिलासैनी गा.पा.	३,९०२	३,९०२
जम्मा		४६,४५८	४६,४५८

तालिका नं. २.१०. व्यवस्थित चर्पी तथा खानेपानीको स्रोतको आधारमा घरपरिवारको विवरण :

जम्मा घर परिवार		व्यवस्थित प्रणाली प्रयोग						असुरक्षित परम्परागत स्रोत		व्यवस्थित चर्पी भएका घरधुरी
		सम्पन्न पाईप प्रणालीका धाराबाट			अन्य व्यवस्थित प्रणालीबाट			मूल/ कुवा/ ईनार	खोला/ कुलो	
		सार्वजविक	निजी	जम्मा	बर्षाते पानी संकलन	संरक्षित मूल/ दुङ्गे धारा	सुरक्षित ईनार			
संख्या	४६४५८	३९५२०	५५६	४००७६		१८	३२४	५२८	१४१	४६४५८
प्रतिशत	८६.२६	८५.०७	१.२०	८६.२६		०.०४	०.७०	१.१४	०.३०	१००.००

३.५.अपाङ्गताको परिचयपत्र सम्बन्धी विवरण: महिला तथा बालबालिका कार्यालय बैतडीका अनुसार यस जिल्लामा नयाँ ढाँचाका २५४६ जना र पुराना ढाँचाका ५४१ जना गरी जम्मा ३०८७ जनाले अपाङ्गताको परिचयपत्र लिएका छन्

तालिका नं. ३.११. नयाँ ढाँचाको वर्गीकरण अनुसार अपाङ्गताको परिचयपत्र वितरण सम्बन्धी विवरण:

अपाङ्गताको प्रकार		अपाङ्गता परिचयपत्रको किसिम								नयाँ ढाँचाको जम्मा
		क पूर्ण अशक्त		ख अति अशक्त		ग मध्यम अशक्त		घ सामान्य अशक्त		
		पुरुष	महिला	पुरुष	महिला	पुरुष	महिला	पुरुष	महिला	
शारीरिक		९३	५९	२२२	९८	३४२	१८७	३६३	२३४	१५९८
दृष्टि सम्बन्धी	दृष्टि विहिनता	४३	१९	५८	३७	०	५८	०	०	२१५
	न्यून दृष्टिविहिनता	०	०	२	०	९२	०	४०	२४	१५८
सुनाई सम्बन्धी	बहिरा	०	०	१७	५	३२	२१	६	३	८४
	सुप्त श्रवण	०	०	०	६	१६	१९	१८	७	६६
श्रवण दृष्टिविहिन		१९	१२	०	३०	०	१	०	०	६२
स्वर बोलाई सम्बन्धी		०	०	०	०	२२	१४	४	९	४९
मानसिक अपाङ्गता	बौद्धिक अपाङ्गता	१०	६	८	२	०	०	०	०	२६
	मानसिक अपाङ्गता	२७	१६	२६	१३	९	१४	१	२	१०८
	अटिज्म	०	१	०	०	०	०	०	०	१
बहु अपाङ्गता		८०	६८	१९	१२	०	०	०	०	१७९
जम्मा		२७२	१८१	३५२	२०३	५१३	३१४	४३२	२७९	२५४६

### खण्ड-४ आर्थिक तथ्याङ्क

४.१. आर्थिक क्रियाकलाप तथा सूचकहरु : बैतडी जिल्लाको १० वर्ष तथा सो भन्दा माथिल्लो उमेर समूहकाको कुल जनसंख्या १,८३,६४६ मध्ये १,०७,७०९ जना आर्थिकरूपमा सक्रिय (Economically Active) ७५,०१३ जना आर्थिकरूपमा निस्क्रिय (Not Economically Active) तथा ९२४ जनाले आफ्नो आर्थिक क्रियाकलाप बारे केही नखुलाएको तथ्य पछिल्लो राष्ट्रिय जनगणना, २०६८ को अन्तिम नतिजामा भेटाउन सकिन्छ । आर्थिकरूपले सक्रिय जनसंख्या मध्ये ९९,७५१ जना अक्सर सक्रिय (Usually Active) र ७,९५८ जना अक्सर निस्क्रिय (Not Usually Active) रहेका छन् ।

तालिका नं. ४.१. १० वर्ष तथा सो भन्दा माथिका आर्थिकरूपमा सक्रिय तथा निस्क्रिय जनसंख्या विवरण :

१० वर्ष तथा सो भन्दा माथिको कल	आर्थिक क्रियाकलाप										
	आर्थिकरूपमा सक्रिय					आर्थिकरूपमा निस्क्रिय				नखुलेका	
	अक्सर सक्रिय					अक्सर निस्क्रिय					
	रोजगार		बेरोजगार								
	पुरुष	महिला	पुरुष	महिला	पुरुष	महिला	पुरुष	महिला	पुरुष	महिला	
१८३,६४६	४३,२५९	५५,९२७	४११	१५४	२,५१०	५,४४८	३६,३२६	३८,६८७	४०९	५१५	

तालिका नं. ४.२ : केही महत्वपूर्ण आर्थिक सूचकहरु :

**आर्थिक सूचकहरु	मान
**कुल आर्थिक क्रियाकलाप दर ( प्रतिशतमा)	५४.३२
**पुरुषहरुको आर्थिक क्रियाकलाप दर ( प्रतिशतमा)	५२.६७
**महिलाहरुको आर्थिक क्रियाकलाप दर ( प्रतिशतमा)	५५.६७
**आर्थिक दृष्टिले क्रियाशील महिला पुरुषको अनुपात ( प्रतिशतमा)	१.२८
**आर्थिक दृष्टिले क्रियाशील युवती-युवकको अनुपात ( प्रतिशतमा)	१.२९
*कुल गार्हस्थ उत्पादन ( बजार मूल्यमा, रु. १० लाखमा )	६३७४
* कुल राष्ट्रिय आय ( बजार मूल्यमा, रु. १० लाखमा )	६४२६
*श्रमिक उत्पादकत्व ( बजार मूल्यमा, रु. मा)	५४९७९.९
*नेपालको राष्ट्रिय औषतको सापेक्षमा श्रमिक उत्पादकत्व	४६.६
*काठमाण्डौं को सापेक्षमा श्रमिक उत्पादकत्व	१७.२
*प्रतिव्यक्ति आय ( बजार मूल्यमा, रु. मा)	२५६१३
*प्रतिव्यक्ति आय ( अमेरिकी डलर मा)	३५४

(स्रोत : \*\*जनगणना, २०६८ को नतिजाको आधार हिसाब गरी निकालिएका र \* नेपाल मानव विकास प्रतिवेदन, २०१४ )

तालिका नं. ४.३. विगत १२ महिनामा सम्पादन गरेका क्रियाकलाप र सोमा विताएको समयाधिको आधारमा १० वर्ष वा सो भन्दा माथिको जनसंख्या विवरण :

विवरण	जम्मा जनसंख्या	आर्थिक क्रियाकलाप				विस्तारित आर्थिक काम			
		३ महिना भन्दा कम	३ देखि ५ महिना	६ देखि ७ महिना	८ महिना तथा बढी	३ महिना भन्दा कम	३ देखि ५ महिना	६ देखि ७ महिना	८ महिना तथा बढी
जम्मा	१८३,६४६	४,६२०	१६,६९७	३५,२७६	४९,१६४	१९,१०८	२१,६२३	३,६१२	१,४२९
पुरुष	८२,९१५	१,६२४	४,२५८	१०,१२४	२९,३१०	८,५९१	६,४१८	१,२२५	५१५
महिला	१००,७३१	२,९९६	१२,४३९	२५,१५२	१९,८५३	१०,५१७	१५,२०५	२,३८७	९१४
विवरण	कामको खोजी				गैर आर्थिक काम				क्रियाकलाप नखुलेका
	३ महिना भन्दा कम	३ देखि ५ महिना	६ देखि ७ महिना	८ महिना तथा बढी	३ महिना भन्दा कम	३ देखि ५ महिना	६ देखि ७ महिना	८ महिना तथा बढी	
जम्मा	५,५७३	२,२३०	६४४	३३४	१८,४७४	३२,९०८	१७,३७३	८१,५५८	९२४
पुरुष	४,६६७	१,४८३	४४५	२७५	९,१४३	९,३४६	३,५८८	३८,५१२	४०९
महिला	९०६	७४६	२००	५९	९,३३२	२३,५६२	१३,७८६	४३,०४६	५१५

तालिका नं. ४.४. १० वर्ष तथा सो भन्दा माथिका अक्सर आर्थिकरूपमा सक्रिय जनसंख्याको उमेर समूह अनुसारको विवरण :

विवरण	जम्मा	उमेर समूह							
		१० - १४	१५ - १९	२० - २४	२५ - २९	३० - ३४	३५ - ३९	४० - ४४	
जम्मा	९९,७५१	५१७	५,१६४	१३,३४२	१३,६८१	१२,६७०	११,५५१	१०,५०७	
पुरुष	४३,६७०	१३९	१,३४७	४,२७१	५,२४८	५,४३०	५,१९८	४,८४२	
महिला	५६,०८१	३७८	३,८१७	९,०७१	८,४३३	७,२४०	६,३५३	५,६६५	
विवरण	उमेर समूह								
	४५ - ४९	५० - ५४	५५ - ५९	६० - ६४	६५ - ६९	७० - ७४	७५ +		
जम्मा	८,८९१	७,७१५	५,९८५	४,९१४	२,८५६	१,२८९	६६९		
पुरुष	४,३७७	४,०१०	३,२६६	२,६८५	१,६०३	८१८	४३५		
महिला	४,५१४	३,७०५	२,७१९	२,२२९	१,२५३	४७१	२३४		

तालिका नं. ४.५. पेशा तथा व्यवसायको आधारमा १० वर्ष तथा सो भन्दा माथिका अक्सर सक्रिय जनसंख्या विवरण :

विवरण	जम्मा	सैनिक, सशस्त्र तथा प्रहरी बलहरु	प्रबन्धक, विधायक तथा कार्यकारी व्यवस्थापकहरु	विशेषज्ञ पेशाविद्हरु	प्राविधिक तथा सहायक पेशाविद्हरु	कार्यालय सहायकहरु
महिला तथा पुरुष दुवै	९९,५४६	१४१	३४२	३,६७७	८२५	१,१५२
पुरुष	४३,५०९	११३	२९१	२,६७३	७१७	१,०४५
महिला	५६,०३७	२७	५१	१,००४	१०७	१०६

विवरण	सेवा, हेरचाह तथा विक्रिको काम गर्ने	कृषि, वन तथा मत्स्यपालनमा संलग्न दक्ष कामदारहरु	कर्मि तथा व्यापारमा संलग्न कामदारहरु	कारखाना र मेशिन संचालक एवं संयोजकहरु	प्रारम्भिक पेशाका श्रमिकहरु	पेशा नखुलेकाहरु
महिला तथा पुरुष दुवै	२,९८५	७७,५८५	४,५२८	४०९	७,००३	९०१
पुरुष	२,७४०	२७,४८९	३,६४१	३७३	३,६८६	७४१
महिला	२४४	५०,०९६	८८७	३६	३,३१७	१६०

तालिका नं. ४.६. औद्योगिक क्षेत्रको आधारमा १० वर्ष तथा सो भन्दा माथिका अक्सर सक्रिय जनसंख्या विवरण :

विवरण	जम्मा	कृषि, वन तथा मत्स्य	खानी तथा उत्खनन्	उद्योगिक/प्रशोधन उद्योग	विजुली, ग्याँस, वाफ तथा हावा सप्लाई	पानी सप्लाई, ढल व्यवस्थापन तथा पुनः प्रशोधन कार्यहरु	निर्माण	थोक तथा खुद्रा व्यापार, सवारी साधन मर्मत संभार
महिला तथा पुरुष दुवै	९९,५४६	७८,२२२	१३२	३,०९७	७७	१४	२,१०१	२,४७४
पुरुष	४३,५०९	२८,०२८	८९	२,०५३	७७	१३	२,०१५	२,२४४
महिला	५६,०३७	५०,१९४	४२	१,०४४	०	१	८७	२३०

विवरण	यातायात तथा भण्डारण	होटल तथा रेष्टुराँ	सूचना तथा संचार	आर्थिक मध्यस्थता	रियल स्टेट क्रियाकलापहरु	व्यवसायीक, वैज्ञानिक तथा प्राविधिक क्रियाकलापहरु	प्रशासनिक तथा सहयोगी सेवामूलक कार्यहरु	सार्वजनिक प्रशासन र सामाजिक सुरक्षा
महिला तथा पुरुष दुवै	७०६	४८६	८२	७०	२	९६	२६५	९४७
पुरुष	६५४	४५७	८०	६५	२	८५	१७१	९०१
महिला	५२	२९	२	५	०	११	९४	४६

विवरण	शिक्षा	स्वास्थ्य र सामाजिक कार्यहरु	कला, मनोरञ्जन र सिर्जना	अन्य सेवामूलक क्रियाकलापहरु	निजी परिवारका कामदारहरु	अन्तर्राष्ट्रिय संघ-संस्था तथा निकायका क्रियाकलापहरु	नखुलेका	
महिला तथा पुरुष दुवै	३,७४९	३८५	३०	१,८४३	३,६९५	५८	१,०१६	
पुरुष	२,७६३	२९१	२०	१,३३२	१,३३१	३४	८०४	
महिला	९८६	९४	१०	५११	२,३६४	२४	२१२	

तालिका नं.४.७. काम गर्दाको कामदारको हैसियतको पेशा तथा व्यवसायको आधारमा १० वर्ष तथा सो भन्दा माथिका अक्सर सक्रिय जनसंख्या विवरण:

विवरण	जम्मा	रोजगारदाता	तलब/ज्यालाका कर्मचारी	आफ्नै व्यवसायमा काम गर्ने	विना ज्यालाका घरेलु कामदार	नखुलेका
महिला-पुरुष दुवै	९९,५४६	१,३१८	१४,०९४	८०,७०२	९२८	२,५०५
पुरुष	४३,५०९	५९९	११,६३९	२९,९९९	२२५	१,०४७
महिला	५६,०३७	७१९	२,४५५	५०,७०३	७०३	१,४५८

४.२. गरीबी सम्बन्धी तथ्याङ्क : नेपालमा गरीबीको लघुक्षेत्र अनुमान, २०६८ अनुसार बैतडी जिल्ला न्यून समृद्धिस्तर भएका जिल्लाहरूको श्रेणीमा पर्दछ। ७५ जिल्लाहरू मध्ये यो जिल्ला ६६ औं स्थानमा रहेको छ र गरीबीको दर ४५.७ प्रतिशत रहेको छ। गरीबीको दरको आधारमा सबैभन्दा माथिल्लो स्थान ओगट्ने सफल कास्की जिल्लाको गरीबीको दर ४ प्रतिशत रहेको छ भने पुच्छारमा रहेको बाजुरा जिल्लाको गरीबीको दर ६४.९ प्रतिशत रहेको छ। नेपालमा गरीबीको लघुक्षेत्र अनुमान २०६८ अनुसार ईलाका तथा गा.वि.स.हरूको गरीबीको दर गरीबीको विषमता तथा गरीबीको गहनता सम्बन्धी विवरण तल तालिकाहरूमा दिईएको छ।

तालिका नं. ४.८ बैतडी जिल्लाको ईलाकास्तरीय गरीबी सम्बन्धी विवरण :

इलाका नं.	गरीबीको दर	गरीबीको विषमता	गरीबीको गहनता	गरीबहरूको संख्या
०१	४५.४(१०.०५)	१२.४९(३.९७)	४.७८(१.८६)	६७३६
०२	३५.०१(९.३३)	८.९५(३.२७)	३.२७(१.४३)	६८७८
०३	४०.२९(९.९१)	१०.४४(३.५७)	३.८३(१.५८)	६६०३
०४	४७.१५(१०.९५)	१२.५६(४.२९)	४.६६(१.९७)	८०६३
०५	५०.४९(११.४५)	१३.९४(४.६६)	५.३२(२.१८)	९१४४
०६	३०.०८(८.४९)	७.४३(२.७७)	२.६६(१.१७)	५०५१
०७	३६.८६(९.२६)	९.४१(३.२१)	३.४३(१.४)	६०६३
०८	५२.३५(१०.०९)	१५.०४(४.४२)	५.९१(२.१६)	९६१५
०९	५४.५८(१०.८८)	१५.४७(४.७३)	६(२.२९)	१३९०२
१०	४६.८८(११)	१२.७७(४.४९)	४.८३(२.१२)	७६६५
११	४१.९७(११.०५)	१०.५५(४.०२)	३.७७(१.७७)	१११७३
१२	५४.४१(११.०२)	१५.११(४.७)	५.७५(२.२३)	१०५६९
१३	४९.६६(१०.६६)	१३.२७(४.२२)	४.९२(१.९२)	१२०६०

४.३. कृषि तथ्याङ्क :

४.३.१ कृषिचलनको संख्या र क्षेत्रफल : राष्ट्रिय कृषिगणना २०६८ अनुसार बैतडी जिल्लामा कुल कृषिचलन ४३,५४४ देखिएको छ जसमा जग्गा भएका कृषिचलन ४३,२३४ र पशुपंक्षीमात्र पालेका ३१० छन् जुन २०५८ सालमा जग्गा भएका ३८,९३४ र पशुपंक्षीमात्र भएका ५५ गरी जम्मा ३८,९८९ रहेको थियो। यसैगरी यस जिल्लामा कुल कृषिचलनको क्षेत्रफल मध्ये खेत ४०८१.१ हेक्टर र पाखो १७,२४५.६ हेक्टर गरी जम्मा २१,३३६.७ हेक्टर रहेको छ जुन गत २०५८ कृषि गणनामा २२,००७.७ हेक्टर थियो जसमा खेत ५६३२.६ हेक्टर र पाखो १६३७५.२ हेक्टर रहेको थियो। कृषि गणना २०५८ र २०६८ बिचको अवधिमा बैतडी जिल्लामा खेतीका लागि राम्रो मानिएको खेत जग्गाको क्षेत्रफलमा कमी आई सो जग्गा पाखोमा परिणत भएको देखिएको छ। राष्ट्रिय कृषिगणना २०६८ अनुसार यस जिल्लाको कृषि तथ्याङ्क सम्बन्धी विस्तृत विवरण तलका तालिकाहरूमा दिईएका छन्।

तालिका नं. ४.१० कृषिचलन अन्तर्गत क्षेत्रफल तथा कित्ता :

विवरण	गणना वर्ष	
	२०५८	२०६८
कृषिचलन (जग्गा भएका)	३८,९३४	४३,२३४
कृषिचलनको क्षेत्रफल (हे.)	२२००७.७	२१३१९.८
कृषिचलनको सरदर क्षेत्रफल (हे.)	०.५६	०.४९
कित्ता संख्या	१६०३४३	१८७९२१
कृषिचलनमा सरदर कित्ता संख्या	४.१	४.३
कित्ताको सरदर क्षेत्रफल (हे.)	०.१४	०.११



तालिका नं. ४.११. भू-उपयोगको अवस्था

भू-उपयोग	२०५८		२०६८	
	क्षेत्रफल (हे.)	प्रतिशत	क्षेत्रफल (	प्रतिशत
कृषि जग्गा	२०५६५.८	९३.४	२०३०८.६	९५.२
खेतियोग्य जग्गा	२००८८.३	९१.३	१३७३५.१	६४.४
अस्थायी बाली लागेको जग्गा	२००५७.७	९१.१	१३७३५.१	६४.४
अन्य खेतियोग्य जग्गा	३०.६	०.१	०	०.०
स्थायी बाली लागेको जग्गा	१२४.१	०.६	६३५३	२९.८
स्थायी चौरचरण भएको जग्गा	३४८.५	१.६	२२०.५	१.०
पोखरी	४.९	०.०	०	०.०
गैर कृषि जग्गा	१४४१.९	६.६	१०१८.१	४.८
निजी वनवनेलो	४५६.४	२.१	१३४.३	०.६
अन्य जग्गा	९८५.५	४.५	८८३.८	४.१
<b>जम्मा</b>	<b>२२००७.७</b>	<b>१००.०</b>	<b>२१३२६.७</b>	<b>१००.०</b>

तालिका नं. ४.१२. स्वामित्वका प्रकार :

स्वामित्वको प्रकार	कृषक परिवार संख्या	
	२०५८	२०६८
एक प्रकारको स्वामित्व		
परिवारको हकको जग्गामात्र कमाउने	३६०००	३३९३३
अरुको हकको जग्गामात्र कमाउने	०	२०७
अन्य प्रकारको उपभोग अन्तर्गत	०	३४
<b>एकभन्दा बढी प्रकारको स्वामित्व</b>	<b>२९३४</b>	<b>९३७०</b>
<b>जम्मा</b>	<b>३८९३४</b>	<b>४३५४४</b>

तालिका नं. ४.१३. कृषिचलनमा सिंचाइको स्थिति र सिञ्चित क्षेत्रफल :

विवरण	२०५८	२०६८
<b>कृषिचलन</b>		
कृषिचलन संख्या	३८९८९	४३५४४
जग्गा सिंचाई गरेका कृषक परिवार संख्या	२१३५९	२१५६५
<b>क्षेत्रफल</b>		
कृषिचलनको जम्मा क्षेत्रफल(हे.)	२२००७.७	२१३२६.७
सिंचित क्षेत्रफल (हे.)	५३९९.१	३५७५.७
सिंचित क्षेत्रफल प्रतिशत	२४.५	१६.७७

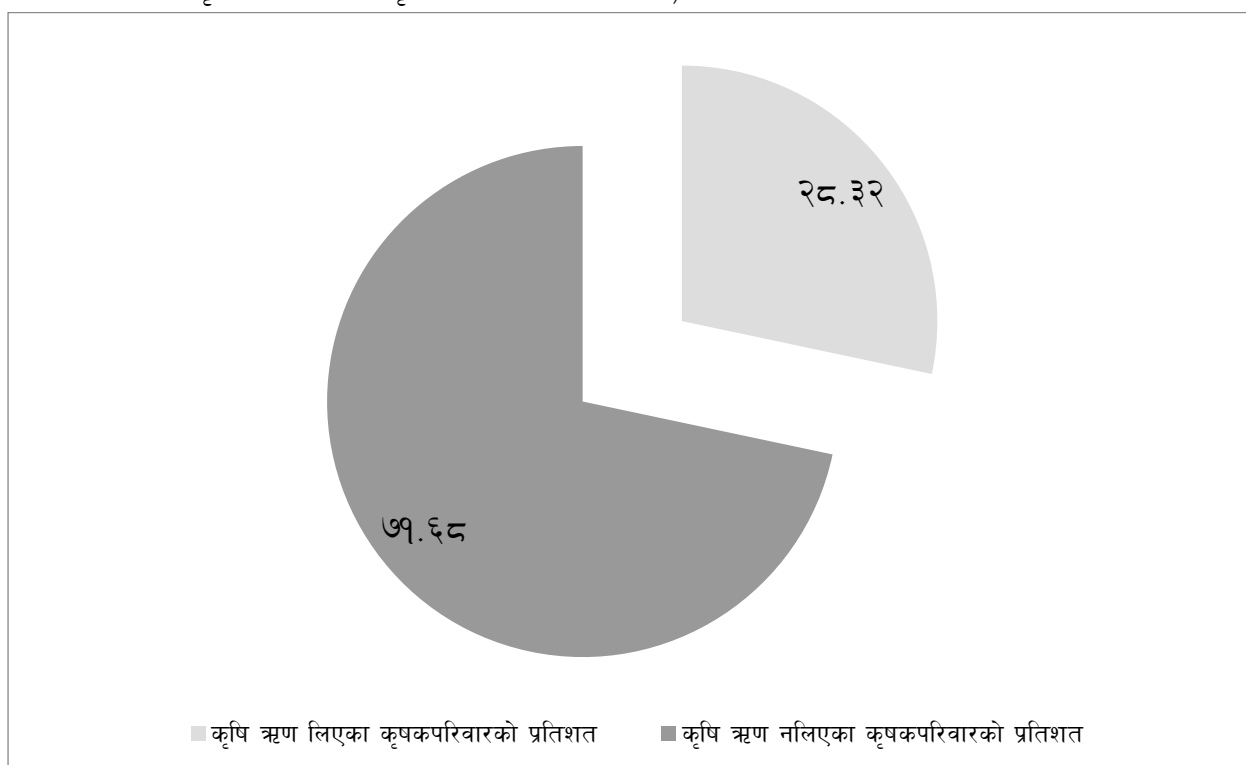
तालिका नं. ४.१४. अस्थायी बाली लगाएका कृषकपरिवार संख्या तथा बाली लागेको क्षेत्रफल

अस्थायी बाली	कृषकपरिवार संख्या		क्षेत्रफल (हे.)		फरक प्रतिशत
	२०५८	२०६८	२०५८	२०६८	
खाद्यान्न बाली					
धान	-	२८३१७	६१८९	४०१४	-३५.१४
गहु	३८६३३	४२९२४	१४५९६	१०८०५	-२५.९८
मकै	-	४०७५३	७८११	७१४४	-८.५४
कोदो	२५५०	२८५९	१५३.८	१४५	-५.७२
कोसे बाली	२९५३०	२२९०९	३२४२	१२६५	-६०.९९
कन्दमुल बाली	१३९८३	१६२९५	१०८६	५११.२	-५२.९५
तेल बाली	४४९७	१०१९७	१०२.१	२७३.७	१६८.०७
मसला बाली	१६४७८	१७६७३	३८१.१	१८४.२	-५१.६७
नगदे बाली	२१३९	२९२८	१२१.१	२९४.८	१४३.४४
तरकारी बाली	१५१३५	२००१५	३६१	३४६.३	-४.०७

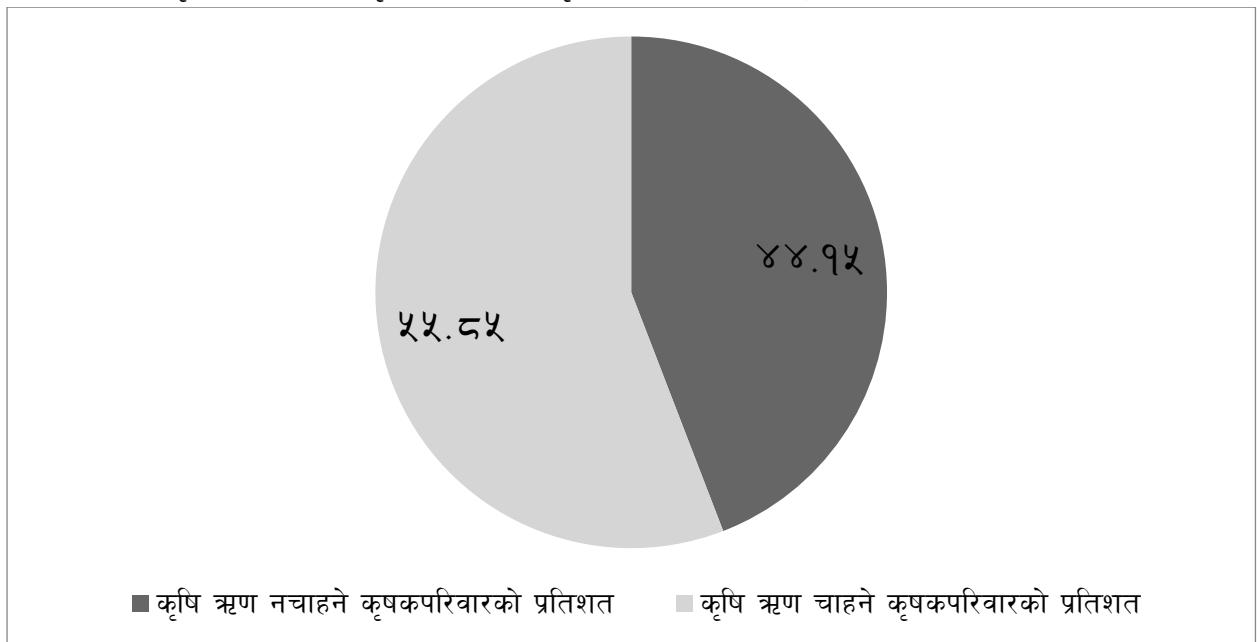
तालिका नं. ४.१५. पशुपंछी पालन गर्ने कृषक परिवार तथा पशुपंछीको संख्या :

पशुपंछीको प्रकार	कृषक परिवार संख्या		पशुपंछीको संख्या	
	२०५८	२०६८	२०५८	२०६८
पाल्नु चौपाया ★				
गाईगोरु	३६११०	३९३४८	१११६७५	११६६७२
रागाभैसी	३२९५७	३०१५६	६९०६७	५६१८३
खसीबाखा	२६४५९	३२८६९	८६५०५	१२५००४
भेडा	२७	५६५	८२	२२४२
बंगुर	२७	३२२	११०	११२७
पाल्नु चराचुरुंगी				
कखुरा (स्थानिय)	३१८१	४८९२	१८१२४	२६२८५
कखुरा (उन्नत)	---	१७२	---	१५१६
हाँस	२७	---	११०	---
अन्य चरा	२७	३४	२७	१७२

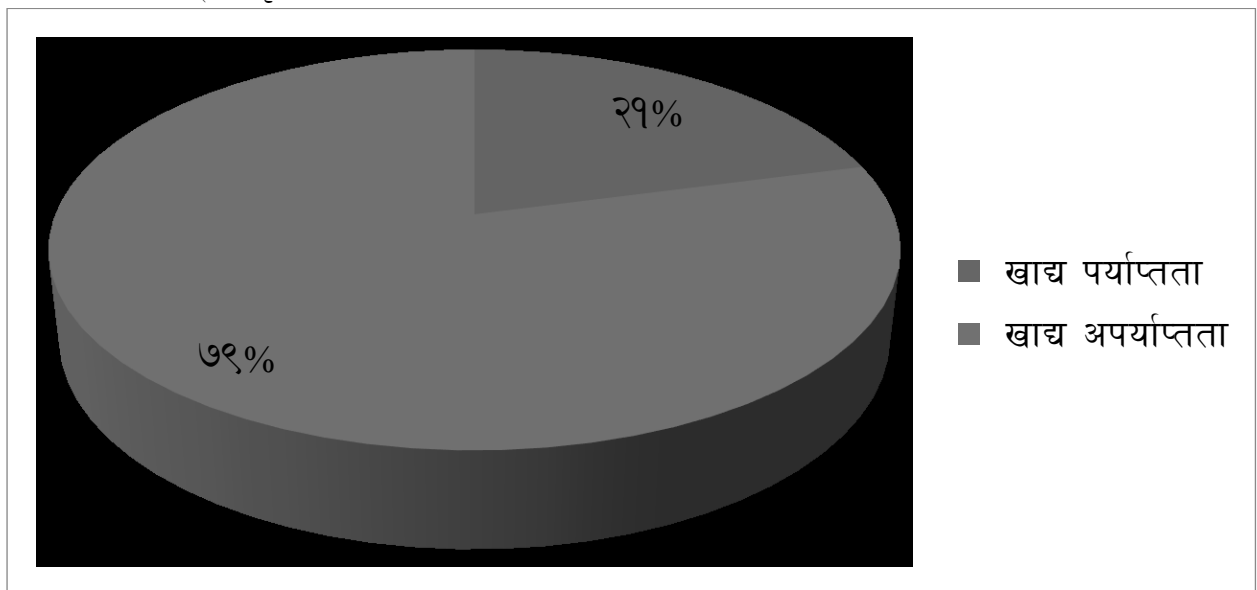
चित्र नं. ४.१. कृषि ऋण लिने कृषकपरिवारको प्रतिशत, २०६८ :



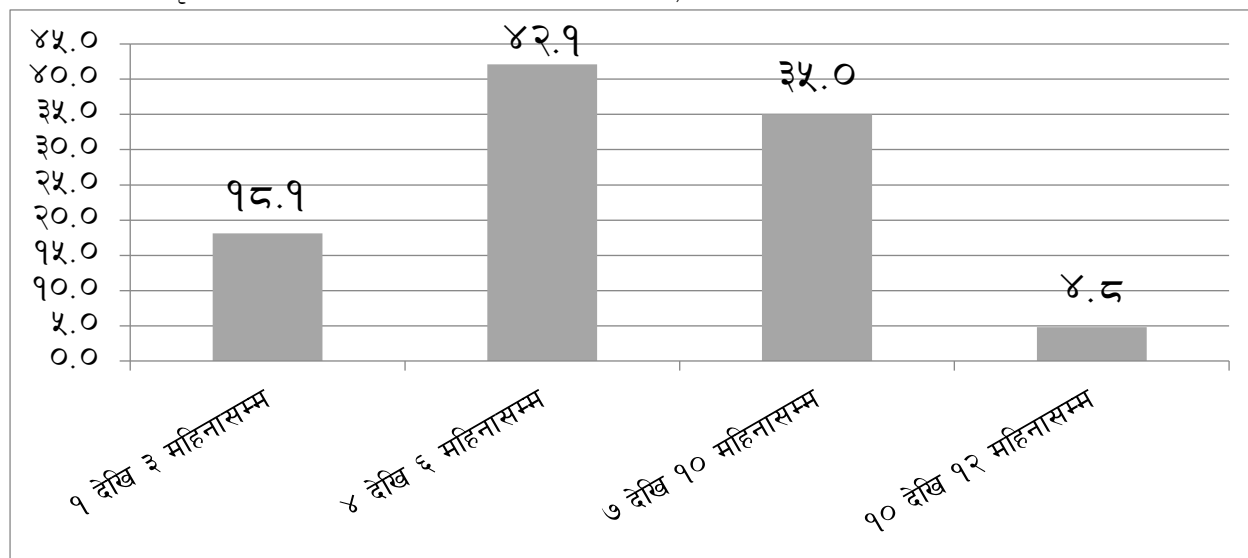
चित्र नं. ४.२. कृषि ऋण वा थप कृषि ऋण चाहने कृषकपरिवारको प्रतिशत, २०६८ :



चित्र ४.३. आफ्नै कृषि व्यवसायबाट खाद्य अपर्याप्तता सम्बन्धी विवरण :



चित्र नं ४.४. कृषक परिवारलाई खाद्य अप्रयाप्तता (प्रतिशतमा), २०६८



तालिका नं. ४.१६. कृषि सम्बन्धी विविध तथ्याङ्क :

विवरण	२०५८	२०६८
जम्मा कृषिचलन संख्या	३८९८९	४३५४४
बाली सधनताको स्थिति	१.९४	१.९५
कृषि ऋण लिएका कृषिपरिवार संख्या	८१४३	१२३३३
कृषि ऋण लिन इच्छुक कृषक परिवार	७०४७	२४३२१
मुख्य कृषक महिला भएका कृषिचलन संख्या	२४४०	७१६५
मुख्य कृषक पुरुष भएका कृषिचलन संख्या	३६५४९	३६३७९
परिवारको मुली नै मुख्य कृषक भएका कृषि चलन संख्या	३८४४१	३९८५८
मुख्य आम्दानी कृषिको स्रोत हुने कृषक परिवार प्रतिशत	..	३७८६०
कृषि ऋण आवश्यकता छ भन्ने कृषक परिवार प्रतिशत	१८.१	५५.८५
जम्मा घरपरिवार संख्या	४०३८७	४५१९१
जम्मा कृषक परिवार संख्या	३८९८९	४३५४४
कृषक परिवार प्रतिशत	९६.५४	९६.३५
कृषक परिवारको औसत आकार	६.०५	५.६६

तालिका नं. ४.१७. प्रमुख वालीहरूको उत्पादन तथा क्षेत्रफल सम्बन्धी विवरण :

(क्षेत्रफल र उत्पादन सम्बन्धि विवरण (क्षेत्रफल हे., उत्पादन, मे.टन., उत्पादकत्व मे.टन.रहे.)

क्र.स.	बालीको नाम	आ.व.०७२/०७३			आ.व.०७३/०७४			कैफियत
		क्षेत्रफल	उत्पादकत्व	उत्पान	क्षेत्रफल	उत्पादकत्व	उत्पान	
<b>खाद्यान्न बाली</b>								
१	धान	९०००	१.८३	१६४७०	९०००	२.०६	१८५४०	
२	मकै	१४५००	१.३१	१८९९५	१४५००	१.६५	२३९२५	
३	गहु	२०९००	०.८४	१७५५६	२०९००	१.०२	२१३१८	
४	जौ	१०००	०.६५	६५०	१०००	०.७८	७८०	
५	कोदो	५१५	१.४१	७२६.१५	४२५	१.४६	६२०.५	
६	आलु	६६५	८.४७	५६३२.५५	६६५	११.२	७४४८	
<b>दलहन बाली</b>								
१	भट्मास	१३५०	१.०५	१४१७.५	१३५०	१.०७	१४४४.५	
२	मास	४१०	०.७५	११२.३	४१०	०.९१	३७३.१	
३	गहत	१५०	०.७५	११२.५	१५०	०.७८	११७	
४	मसुरो	४००	०.५५	२२०	४००	०.९२	३६८	
५	केराउ	१२०	०.५०	६०	१२०	०.८७	१०४.४	
<b>तलहन बाली</b>								
१	तोरी	३००	०.४	१२०	३००	०.५६	१६८	
२	सरस्यू	१७५	०.४३	७५.२५	१७५	०.५६	९८	
३	तील	४०	०.४५	१८	४०	०.५२	२०.८	
<b>तरकारी बाली</b>								
१	वर्षे तरकारी	४२०	११.१५	४६८३	४२८	११.५६	४९४७.७	
२	हिउदे तरकारी	४५८	७.८९	३६१३.६२	४५८	१०.५	४८०९	
३	वेमौसमी तरकारी	१५५	१०.३०	१५९६.५	१६५	११.००	१८१५	
<b>नगदे तथा मसला बाली</b>								

क्र.स.	बालीको नाम	आ.व.०७२/०७३			आ.व.०७३/०७४			कैफियत
		क्षेत्रफल	उत्पादकत्व	उत्पान	क्षेत्रफल	उत्पादकत्व	उत्पान	
१	उखु	२४०	१५००	३६००	२२०	१३.००	२८६०	
२	उदुवा	७५	६.५	४८७.५	७	१०.२	७६५	
३	बेसार	४८	६.२	२९७.६	४८	७.५	३६०	
४	खुर्सानी	५२	१.८	९३.६	५२	४.२	२१८.९२	
५	धनिया	१४	९.८	१३७.२	१४	१०	१४०	
६.	लसुन	५८	५.५	३१९	५८	६.२	३५९.६	
७.	अलैची	०.५	०.३	०.१५	०.५	०.३	०.१५	
८.	प्याज	१२०	७.९	९४८	१२०	१०.५	१२६०	
<b>मौरीपालन</b>							०	
१.	सेराना आधुनिक घर	४७००	०.००८	३७.६	४९५०	०.०१	४९.५	
२.	मेलिफेरा			०			०	
३	मुढेघार	५६००	०.००६	३३.६	५२५०	०.००८	४२	
<b>फलफुल बाली</b>							०	
१.	<b>हिउदे फलफूल</b>	६२२		०	६७२		०	
	उत्पादन दिने	३४९	५.८	२०२४.२	३५२	४.२८	१५०६.६	
	उत्पादन नदिने	२७३		०	३२०		०	
२	<b>सदावहार फलफूल</b>	३६४			३७२			
	उत्पादन दिने	१८३	५.७४	१०५०.४२	१८५	२.३	४२५.५	
	उत्पादन नदिने	१८१		०	१८७		०	
३	<b>सुन्तला जात फलफूल</b>	८०२		०	८०५		०	
	उत्पादन दिने	५४६	६.७	३६६९.१२	५५८	५.२	२९०१.६	
	उत्पादन नदिने	२५६		०	२५६		०	

तालिका नं. ४.१८. पशुपैक्षी सम्बन्धी तथ्याङ्क : ( आ.व. २०७३/०७४ )

सि.नं.	विवरण	स्थानिय	उन्नत	जम्मा	कैफियत
१	भैसि	४१९५०	१२०८३	५४०३३	
२	गाई/गोरु	१२८७६१	८५३	१२९६१४	
३	बोका/बाखा	११५१३०	५६८२५	१७१९५५	
४	भेडा	२८०	०	२८०	
५	खच्चर/घोडा	४६५	०	४६५	
६	बंगुर/सुगुर	०		१०९७	
७	कुखुरा	१३२८६	११९०८०	१३२३६६	

#### ४.४ वन सम्बन्धी विवरण :

- कुल क्षेत्रफल : १४८६७८ हे ( १०० प्रतिशत )
- कुल वन क्षेत्र : ५८५८२ हे. (३९.४ प्रतिशत)
- चरिचरन क्षेत्र : १९१९९ हे. (१२.९१ प्रतिशत )
- आवादी तथा खेति योग्य जमिन : ३१४८५ हे. (२१.२ प्रतिशत)
- पाखापखेरो चट्टान २९००० हे. (१९.५ प्रतिशत )
- अन्य -नदी,वगर,चट्टान): १०४१२ हे. ( ७ प्रतिशत )
- कुल वन क्षेत्र ५८५८२ हे. मध्ये
- सामुदायिक वनहरूको क्षेत्र ३२००५.७२ हे ( ५४.६३ प्रतिशत )
- कवुलियत वनहरूको क्षेत्र ४५७.४५ हे. ( ०.७८ प्रतिशत )
- सरकारद्वारा व्यवस्थित वन क्षेत्र २६११८.४५ हे. ( ४४.५९ प्रतिशत )
- सामुदायिक वनहरूको संख्या : ३५२ वटा
- सामुदायिक वनबाट लाभान्वित घरधुरी संख्या : ३६,१०४

#### खण्ड-५ भौतिक पूर्वाधार

**५.१ सडक** : सडक सञ्जालको विस्तार हेर्दा यस जिल्लामा सबै प्रकारका सडकहरूको जम्मा लम्बाई ३७२.५२ कि.मि. रहेको छ। जसमध्ये १८३.९१ कि.मी कालो पत्रे र १८८.६२ कि.मी कच्ची सडक रहेको छ। सडक सम्बन्धी विस्तृत विवरण तलका तालिकाहरूमा दिईएको छ।

तालिका नं. ५.१ सडक सम्बन्धी विवरण :

सडकको वर्गीकरण	जम्मा लम्बाई	कालो पत्रे	ग्राभेल	कच्ची
रणनीतिक सडक	१७२	१६१	०	११
शहरी सडक	५७.०१	२२.३	०	३४.८
ग्रामीण सडक	१४३.४३	०.६१	०	१४२.८२
जम्मा	३७२.५२	१८३.९१	०	१८८.६२

(स्रोत जिल्ला यातायात गुरुयोजना, २०७०/०७१-२०७४/०७५, बैतडी )

तालिका नं. ५.२. राष्ट्रिय लोकमार्गको विवरण :

सडकको वर्गीकरण	जम्मा लम्बाई	कालो पत्रे	ग्राभेल	कच्ची
महाकाली लोकमार्ग (अनारखोली-गोकुलेश्वर)	१००	१००	०	०
सतबाँज - भुलाघाट	४२	३१	०	११
खोड्पे - वित्थड ( बभ्नाङ्गको सिमाना)	३०	३०	०	०
जम्मा	१७२	१६१	०	११

(स्रोत जिल्ला यातायात गुरुयोजना, २०७०/०७१-२०७४/०७५, बैतडी )

तालिका नं.५.३ जिल्लामा सडक संजालको विवरण :

सडकको वर्गीकरण	जम्मा लम्बाई	कालो पत्रे	ग्राभेल	कच्ची	नयाँ निर्माणको लागि प्रस्तावित
सदरमुकाम - सेरा -धिकगाड सडक	१२.१०	०	०	१२.१०	७.५४
सदरमुकाम - पञ्चेश्वर सडक	२.१०	०	०	२.१०	३५.१९
देहिमाण्डौ - गिरेगडा -पञ्चेश्वर सडक	२४	०	०	२४	१
पाटन - पञ्चेश्वर सडक	२०.५	३	०	१७.५०	२८.२०
विशालपुर - उदयदेव -शर्माली - महाकाली - पञ्चेश्वर सडक	०	०	०	०	३४.८१
छेला- दुर्गाभवानी -श्रीकोट सडक	०.८३	०	०	०.८३	१५.०६
देहिमाण्डौ - दुर्गास्थान - सलेना सडक	०	०	०	०	१४.६१
गुरुखोला - वसन्तपुर सडक	१.५	०	०	१.५	१०.९६
गोकुलेश्वर - रुद्रेश्वर सडक	०	०	०	०	१३.२५
गोकुलेश्वर - डिलाशैनी - मठैराज - महादेवस्थान सडक	०	०	०	०	२०.१३
खोचलेक - सित्तड -डिलाशैनी सडक	२.७०	०	०	२.७०	२४.७८
श्रीकोट - कटौजपानी - विजयपुर - तल्लादेही सडक	५.००	०	०	५.००	१९.५८
सतबाज - रौलेश्वर - शंकरपुर - श्रीभावर सडक	३	०	०	३	३३.२७



सडकको वर्गीकरण	जम्मा लम्बाई	कालो पत्रे	ग्राभेल	कच्ची	नयाँ निर्माणको लागि प्रस्तावित
मनिकाखान -बोहरीगाँउ-रौलेश्वर सडक	२.६	०	०	२.६	६.९३
पाटन - सकार - कैलपाल सडक	०	०	०	०	१०.७३
अनारखोली - कैलपाल सडक	२.१	०	०	२.१	१९.७७
वित्थड - सुइलेक - कुवाकोट - भटना - न्वादेव - कोटपेटरा सडक	१८.५	०	०	१८.५	१८.५
श्रीभावर - हाट सडक	१०	०	०	१०	११.५५
बाजपानी - शिवलिङ्ग - थलाकाडा सडक	०	०	०	०	३१.२२
दुदिलाखान - गाजरी - सिगास - थलाकाडा सडक	८.६	०	०	८.६	२०.४
विप्याकटाल - हुंगाड सडक	७	०	०	७	१८.८४
सिगास सडक	०	०	०	०	३.३६
जम्मा सडक	१२३.५३	३	०	१२०.५३	४०२.१३

तालिका नं. ५.४. विद्युतीकरण सम्बन्धी विवरण

क्र. स.	विवरण	घरपरिवार संख्या	कैफियत
१	विद्युत लाभान्वित	१२,१२४	जिल्लामा विद्युत माग बमोजिम आपूर्ति हुन नसकेको अवस्था
२	विद्युत पुगेको गा.वि.स. /न.पा	न.पा. २ वटा र गा.पा. ४ वटा	

(स्रोत नेपाल विद्युत कार्यालय बैतडी)

तालिका नं. ५.४. टेलिफोन लाइनको वितरण सम्बन्धी विवरण :

क्र.स.	विवरण वितरित टेलिफोन	एकाई। संख्या	मान
१	PSTN LINE	संख्या	६४४
२	CDMA FIXED SET	संख्या	१,१०३
३	CDMA SKY POSTPAID MOBILE	संख्या	४
४	CDMA SKY PREPAID MOBILE	संख्या	१२,८३१
५	GSM MOBILE POSTPAID	संख्या	२५८
६	GSM MOBILE PREPAID	संख्या	३७,६६७
७	ADSL	संख्या	२५१

तालिका नं. ५.५. हुलाक तथा अन्य संचार सेवा सम्बन्धी विवरण :

क्र.स.	हुलाक कार्यालयको प्रकार तथा नाम	संख्या
१	जिल्ला हुलाक कार्यालय	१
२	इलाका हुलाक कार्यालय	१३
३	अतिरिक्त हुलाक कार्यालय	५४
४	टेलिसेन्टर	२
५	जिल्ला हुलाक कार्यालयमा दर्ता भएका केवल सेवा प्रदायक	२
६	दर्ता भएका स्थानीय पत्रिका	१२
७	हुलाक बचत बैक	२
८	धनादेश सेवा प्रदान हुलाक कार्यालय	७

तालिका नं.५.६. मनोरञ्जनात्मक संस्थाहरुको विवरण

क्र.स.	मनोरञ्जनात्मक संस्थाहरुको विवरण
१	सार्वजनिक उद्यान
२	रंगशाला
३	खेल मैदान
	१
	दशरथ चन्द क्रिकेट मैदान सुन्दरखाली ( निर्माणाधीन)
	मेलौली खेल मैदान , कृष्ण उ.मा.वि खेलमैदान पाटन, देहिमाण्डौ खेलमैदान,मडीलेक खेल मैदान कुलाउँ उ.मा.वि. खेलमैदान ज्ञानेश्वर उ.मा.वि. खेल मैदान खोडपे खेलमैदान

**खण्ड-६ बसाई-सराई**

६.१. जन्मका आधारमा जनसंख्या :- बैतडी जिल्लाको जम्मा जनसंख्याका २,५०,२२५ जना ( संस्थागत बाहेक) मध्ये ९९.४ प्रतिशत अर्थात २,४८,६६० जनाको जन्म नेपाल भित्र नै भएको पाइन्छ भने १,५६५ जनाको देश बाहिर विदेशमा जन्म भएको पाइएको छ । स्वदेशमा जन्म भएका मध्ये पनि ९६.८ प्रतिशत अर्थात २,४२,१८६ जनाको जन्म बैतडी जिल्लामा नै भएको र बाँकी ३.२ प्रतिशत को बैतडी बाहिर अन्य जिल्लामा जन्म भएको पाइन्छ । राष्ट्रिय जनगणना,२०६८ अनुसार बसाई-सराई सम्बन्धी विस्तृत विवरण तलका तालिकाहरुमा दिईएको छ ।

तालिका नं. ६.१. जिल्लाको जन्मस्थानको आधारमा जनसंख्या विवरण :

विवरण	जम्मा जनसंख्या	स्वदेशमा जन्मिएका						विदेशमा जन्मिएका	जन्मस्थान नखुलेका
		स्वदेशमा जन्मिएका जम्मा	यसैजिल्ला जन्मिएका	अन्य जिल्ला जन्मिएका					
				जम्मा	गाउँ	शहर	नखुलेका		
जम्मा	२५०,२२५	२४८,६६०	२४२,१८६	६,४७४	५,४५५	२९६	७२३	७१४	८५१
पुरुष	११६,७६३	११६,२४२	११५,६०२	६४०	५४३	५७	४०	१४८	३७३
महिला	१३३,४६२	१३२,४१८	१२६,५८४	५,८३४	४,९१२	२३८	६८३	५६६	४७८

तालिका नं. ६.२. स्वदेशमा जन्मिएकाहरुको जनसंख्या विवरण

विवरण	जम्मा जनसंख्या	यसैजिल्ला जन्मिएका	स्वदेशमा जन्मिएका			
			अन्य जिल्ला जन्मिएका			
			हिमाल			
			जम्मा	गाउँ	शहर	नखुलेका
जम्मा	२४८,६६०	२४२,१८६	३,९६०	३,६३३	१	३२६
पुरुष	११६,२४२	११५,६०२	१५८	१५२	१	५
महिला	१३२,४१८	१२६,५८४	३,८०३	३,४८१	०	३२१

क्रमशः

स्वदेशमा जन्मिएका								
अन्य जिल्ला जन्मिएका								जिल्ला नखुलेका
पहाड				तराई				
जम्मा	गाउँ	शहर	नखुलेका	जम्मा	गाउँ	शहर	नखुलेका	
१,६५३	१,२३३	१८३	२३८	५१८	३३२	११२	७४	३४३
१८२	१३८	२९	१४	१४७	११६	२७	४	१५३
१,४७१	१,०९४	१५३	२२४	३७१	२१६	८५	७०	१८९

तालिका नं. ६.३. बसाई अवधिको आधारमा स्वदेशमा जन्मिएका मध्ये अन्य जिल्लामा जन्मिएका र यस जिल्लामा बसाईसराई गरी आएकाको विवरण :

विवरण	जम्मा जनसंख्या	बसाईअवधि				अवधि नखुलेका
		१ वर्ष भन्दा कम	१ देखि ५ वर्ष	६ देखि १० वर्ष	१० वर्ष भन्दा धेरै	
जम्मा	६,४७४	२५९	१,१९७	९६८	३,३३७	७१३
पुरुष	६४०	७३	२१८	३७	१२२	१९०
महिला	५,८३४	१८६	९७९	९३१	३,२१५	५२३

तालिका नं.६.४. बसाईसराईको कारणको आधारमा स्वदेशमा जन्मिएका मध्ये अन्य जिल्लामा जन्मिएर यस जिल्लामा बस्नेहरुको विवरण :

विवरण	जम्मा जनसंख्या	बसाईसराईको मुख्य कारण								
		कृषि	व्यापार	जागिर	अध्ययन	विवाह	आश्रित	दन्द	अन्य	कारण नखुलेका
जम्मा	६,४७४	२१४	४७	२९०	८४	४,७७३	२११	०	२४	८३२
पुरुष	६४०	८८	२८	२६८	४५	१८	१०५	०	१६	७१
महिला	५,८३४	१२५	१९	२२	३९	४,७५४	१०५	०	८	७६०

तालिका नं. ६.५. हाल यसै जिल्लामा बसीरहेकाहरुको ५ वर्ष पहिलेको बसाईको अवस्था :

विवरण	५ वर्ष वा सो भन्दा माथिकाको जम्मा जनसंख्या	५ वर्ष पहिलेको बसाईको अवस्थाको आधारमा जनसंख्या विवरण						
		यही जिल्ला	अन्य जिल्ला				विदेश	स्थान नखुलेका
			जम्मा	गाउँ	शहर	नखुलेका		
पुरुष	२१८,२४७	२१५,४००	१,५९५	१,१९१	१७४	२३१	२०५	१,०४६
महिला	१००,४०४	९९,४३३	३१४	२०८	६७	३८	११०	५४७
जम्मा	११७,८४३	११५,९६७	१,२८१	९८२	१०६	१९३	९५	४९९

### खण्ड -७. महिला , बालबालिका सम्बन्धी विवरण:

७.१. महिलाको नाममा रहेको घरजग्गा :- राष्ट्रिय जनगणना २०६८ अनुसार दार्चुला जिल्लामा रहेका जम्मा घरधुरी ४५,१६७ मध्ये महिलाहरुको नाममा घर जग्गा भएका घरधुरी १.२ प्रतिशत अर्थात् ५४३ रहेका छन् भने महिलाका नाममा जग्गा मात्र भएका ०.७३ प्रतिशत अर्थात् ३२९ घरपरिवार रहेका छन् ।

७.२. परिवारमूली ९ज्यगकभजयमि जभबम०: यस २०६८ सालको जनगणनामा दार्चुला जिल्लाको कुल परिवार संख्या ४५,१६७ मध्ये करिब २१ प्रतिशत अथौत् ९४७५ परिवारमा महिला परिवारमूली भएको पाईएको छ । राष्ट्रिय जनगणना २०६८ अनुसार महिला तथा बालबालिका सम्बन्धी विस्तृत विवरण तलका तालिकाहरुमा दिईएको छ ।

तालिका नं.७.१. १५ देखि ४९ वर्ष उमेर समूहका विवाहित महिलाबाट जन्मिएका बच्चाहरुको संख्या र महिलाको उमेर सम्बन्धी विवरण :

विवाहित महिलाको विवरण	आमाको उमेर समूह							
	जम्मा	१५ -१९	२० -२४	२५ -२९	३० -३४	३५ -३९	४० -४४	४५ -४९
जम्मा विवाहित महिलाको संख्या	४९,७३९	३,४०४	१०,४८१	९,३८९	७,९६०	७,१९४	६,१६५	५,१४६
बच्चा जन्माएकी विवाहित महिलाको संख्या	७,०६६	२,५६४	२,५३४	६८८	३३९	३२०	२६८	३५३
१ बच्चा जन्माएकी विवाहित महिलाको संख्या	६,४३०	७०५	३,४६८	१,२४८	४०२	२३५	२३०	१४२
२ बच्चा जन्माएकी विवाहित महिलाको संख्या	८,७९६	११६	२,६४९	२,९१८	१,४४९	७७४	५३५	३५५
३ बच्चा जन्माएकी विवाहित महिलाको संख्या	८,८०७	१८	८७८	२,४१३	२,३२५	१,३८०	१,०३७	७५७
४ बच्चा जन्माएकी विवाहित महिलाको संख्या	७,१७४	१	१८६	१,२३३	१,६८०	१,८६६	१,२७५	९३३
५ बच्चा जन्माएकी विवाहित महिलाको संख्या	४,६७१	०	५८	४७८	९६५	१,१४८	१,०६५	९५८
६ बच्चा जन्माएकी विवाहित महिलाको संख्या	२,६३८	०	१६	१००	४०५	६७२	७६८	६७७
७ बच्चा जन्माएकी विवाहित महिलाको संख्या	१,४३८	०	१६	५०	११५	४६२	४४०	३५५
८ बच्चा जन्माएकी विवाहित महिलाको संख्या	६३५	०	८	१६	५७	१४४	१६८	२४१
९ र त्यो भन्दा बढी बच्चा जन्माएकी विवाहित महिलाको संख्या	५३७	०	०	०	८	६६	२३९	२२५
बच्चाको संख्या उल्लेख नभएका विवाहित महिलाको संख्या	१,५४७	०	६६९	२४५	२१५	१२७	१४०	१५०

तालिका नं. ७.२. विवाहित महिलाबाट जिवित जन्मिएका , मृत्यु भएका तथा जिवितै रहेका बच्चाहरुको लिङ्ग र आमाको उमेर समूह अनुसारको जनसंख्या विवरण :

विवाहित महिलाबाट जन्मिएका बच्चाहरुको विवरण	आमाको उमेर समूह							
	जम्मा	१५ -१९	२० -२४	२५ -२९	३० -३४	३५ -३९	४० -४४	४५ -४९
जिवित जन्मिएका बच्चाहरुको संख्या								
जम्मा	१३८,७३३	९९४	१२,६९८	२२,७२३	२५,५८६	२८,१८८	२६,२४८	२२,२९६
बालक	७१,३६६	४९०	६,३७०	११,८९२	१३,०९१	१४,४४१	१३,३७७	११,७०४
बालिका	६७,३६७	५०४	६,३२८	१०,८३०	१२,४९५	१३,७४७	१२,८७१	१०,५९२
मृत्यु भएका बच्चाहरुको संख्या								
जम्मा	१२,०१२	५८	७०७	१,३७४	१,६३०	२,५२३	२,७९४	२,९२६
बालक	६,५५६	३१	३७०	८०४	८६१	१,४५१	१,४७१	१,५६७
बालिका	५,४५५	२६	३३७	५७०	७६९	१,०७१	१,३२३	१,३५८
जिवितै रहेका बच्चाहरुको संख्या								
जम्मा	१२६,७२२	९३७	११,९९१	२१,३४९	२३,९५६	२५,६६५	२३,४५४	१९,३७०
बालक	६४,८१०	४५९	६,०००	११,०८८	१२,२३०	१२,९९०	११,९०६	१०,१३७
बालिका	६१,९१२	४७८	५,९९१	१०,२६१	११,७२६	१२,६७५	११,५४७	९,२३४

तालिका नं. ७.३ १५ देखि ४९ वर्ष उमेर समूहका विवाहित महिलाबाट विगत १२ महिनामा जीवित जन्मिएका बच्चाहरुको विवरण

विगत १२ महिनामा जीवित जन्मिएका बच्चाहरुको विवरण	जम्मा	आमाको उमेर समूह						
		१५ - १९	२० - २४	२५ - २९	३० - ३४	३५ - ३९	४० - ४४	४५ - ४९
जम्मा विवाहित महिलाको संख्या	४९,७३९	३,४०४	१०,४८१	९,३८९	७,९६०	७,१९४	६,१६५	५,१४६
बच्चा नजन्मिएका	४०,०६२	३,०५०	७,३३३	७,११३	६,४७५	६,०९०	५,४८३	४,५१८
१ बच्चा	४,९९०	३४६	१,९९३	१,३९७	६७०	३४४	१५०	९१

विगत १२ महिनामा जीवित जन्मिएका बच्चाहरूको विवरण	जम्मा	आमाको उमेर समूह						
		१५ - १९	२० - २४	२५ - २९	३० - ३४	३५ - ३९	४० - ४४	४५ - ४९
२ बच्चा	११	९	१	०	१	०	०	०
३ बच्चा तथा सो भन्दा माथि	०	०	०	०	०	०	०	०
नखुलेका	४,६७६	०	१,१५४	८७९	८१४	७६०	५३२	५३७
जीवित जन्मिएका बच्चाहरू	५,०१२	३६३	१,९९५	१,३९७	६७२	३४४	१५०	९१
पुरुष	२,४८९	१८८	९२८	७१३	३८६	१४३	६६	६५
महिला	२,०३४	१४७	८४४	५४०	२३९	१७०	७६	१७
नखुलेका	४९०	२८	२२२	१४४	४७	३१	८	८

तालिका नं. ७.४ १६ वर्ष मुनिका बालबालिकाहरूको बसाईको आधारमा जनसंख्या विवरण :

विवरण	जम्मा	१६ वर्ष मुनिका बालबालिका बसाईको अवस्था								नखुलेका
		आमा-बाबुसंग	आमासंग	बाबुसंग	बाबु र सौतेनी आमासंग	आमा र भट्टकेलो बाबु	अन्य नातेदार	रोजगारदाता	अन्य	
महिला र पुरुष दुवै	१०८,६०९	९५,९१७	१०,६१०	६१४	२४५	१०	२९७	०	७८९	१२८
पुरुष	५४,६७३	४८,४९५	५,२५४	३०१	९९	१	११८	०	३६०	४५
महिला	५३,९३६	४७,४२१	५,३५७	३१२	१४६	९	१७९	०	४२८	८३

### खण्ड-द विविध

तालिका नं.द.१. आ.व २०७३/७४ मा जिल्ला प्रहरी कार्यालय बैतडीमा दर्ता तथा फछ्यौट भएका मुद्दाहरूको विवरण

सि.नं.	मुद्दा शिर्षक	संख्या
१.	मानव वेचबिखन	०
२.	भुण्डिएर आत्महत्या	३०
३.	कर्तव्य ज्यान	३
४.	केही सार्वजनिक अपराध	१३
५.	भबितव्य ज्यान	१६
६.	बहु विवाह	०
७.	ज्यान मार्ने उद्योग	१
८	सवारी ज्यान	५
९	फुटकर ज्यान	६
१०	बिष् सेवन गरी मृत्यु	५
११.	पानीमा हामफाली मृत्यु	१
१२.	जबरजस्ती करणी	२
१३	लागु औषध (चरेश)	२
१४	चोरी	१

तालिका नं.द.२ आ.व. २०७३/०७४ मा जिल्ला प्रशासन कार्यालय बैतडीमा दर्ता तथा फछ्यौट भएका मुद्दाको विवरण

क्र.स.	मुद्दाको प्रकार	दर्ता भएका मुद्दा	जिम्मेवारी सरेका मुद्दा	फछ्यौट भएका मुद्दा	कैफियत
१.	अवैध हातहतियार	-	-	-	-
२.	केहि सार्वजनिक अपराध	२६	१०	१६	

तालिका नं. ८.३. आ.व. २०७३/०७४ मा जिल्ला अदालत कार्यालय बैतडीमा दर्ता तथा फछ्यौट भएका मुद्दाको विवरण

क्र.स.	मुद्दाको किसिम	लगत	फछ्यौट	बाँकी	कैफियत
	देवानी				
१.	अंश	३४			
२.	खिचोला मेटाई सार्वजनिक जग्गा गरी पाउँ				
३.	खिचोला मेटाई चलन चलाई पाउँ	५			
४.	लेनदेन	४			
५.	अपुताली हक कायम गरीपाउँ	-			
	<b>जम्मा</b>	४३			
	<b>सरकारवादी फौजदारी</b>				
६	कर्तव्य ज्यान	१			
७.	ज्यान मार्नेउद्योग	१			
८	लागु औषध चरेश	२			
९	नकवजनी चोरी	१			
१०	हातहतियार खरखजाना	-			
११	जवरजस्ती करणी	४			
१२	जवरजस्ती करणी उद्योग	१			
१३	सवारी ज्यान	४			
१४	बहुविवाह	१			
१५	केही सार्वजनिक अपराध	-			
१६	बिना स्वीकृत चन्दा असुली	१			
१७	डाँका चोरी	-			
१८	अबैधरूपमा काठ कटानी चिरानी	-			
१९	बन्यजन्तु खरिद तथा ओसारपसार	-			
२०	बिना ईजाजत जडिबुटी ओसारपसार	१			



क्र.स.	मुद्दाको किसिम	लगत	फछ्यौत	बाँकी	कैफियत
	देवानी				
	<b>जम्मा</b>	१७			
	<b>दुनियावादी फौजदारी</b>	-			
२१	लुटपिट	२			
२२	कुटपिट	-			
२३	सम्बन्ध विच्छेद	९			
२४	सम्बन्ध विच्छेद अंश	१			
२५	जालसाज	-			
२६	हाडनाता करणी/जारी	१			
२७	लोगने कायम गरी पाउँ	१			
२८	गाली बेइज्जती	५			
२९	करकाप	-			
	<b>जम्मा</b>	१९			

तालिका नं.४. प्रतिनिधि सभा निर्वाचन, २०७४ प्रत्येक्ष तर्फको मत परिणामको विवरण

प्रतिनिधि सभा निर्वाचन क्षेत्र:			
प्रतिनिधि सभा निर्वाचन क्षेत्र नं. १			
कुल मतदाता: १,३२,३१९			
उम्मेदवारको नाम	राजनीतिक दल / स्वतन्त्र	प्राप्त मत	कैफियत
दामोदर भण्डारी	नेपाल कम्युनिष्ट पार्टी (एमाले)	३९,५२४	निर्वाचित
नर बहादुर चन्द	नेपाली काँग्रेस	२८,२९१	
त्रिलोक बहादुर चन्द	एकीकृत राष्ट्रिय प्रजातन्त्र पार्टी(राष्ट्रवादी)	५३८	
नारायण दत्त अवस्थी	विवेकशील साझा पार्टी	४६७	
बिरेन्द्र सिंह भण्डारी	राष्ट्रिय जनमोर्चा	३०२	

प्रदेश सभा निर्वाचन क्षेत्र नं. १			
कुल मतदाता: ६५,४२५			
उम्मेदवारको नाम	राजनीतिक दल / स्वतन्त्र	प्राप्त मत	कैफियत
प्रेम प्रकाश भट्ट	नेपाल कम्युनिष्ट पार्टी (माओवादी केन्द्र)	१८,०९३	निर्वाचित
हरि मोहन भण्डारी	नेपाली काँग्रेस	१५,१२६	

भगीरथ सिंह कुवंर	जनसमाजवादी पार्टी नेपाल	१,१७१	
दिलिप राज पाण्डेय	राष्ट्रिय मुक्ति आन्दोलन नेपाल	३९०	
अर्जुन सिंह मडै	राष्ट्रिय जनमोर्चा	१०२	
प्रदेश सभा निर्वाचन क्षेत्र नं. २			
कुल मतदाता: ६६,८९४			
उम्मेदवारको नाम	राजनीतिक दल / स्वतन्त्र	प्राप्त मत	कैफियत
लिलाधर भट्ट	नेपाल कम्युनिष्ट पार्टी (एमाले)	२०,३१८	निर्वाचित
गणेश चन्द	राष्ट्रिय प्रजातन्त्र पार्टी	१५,२४७	

तालिका नं. ८.५. प्रतिनिधि सभा कुल मतदाता : १,३२,३१९

राजनीतिक दल	चुनाव चिन्ह	प्राप्त मत
नेपाल कम्युनिष्ट पार्टी (एमाले)	सूर्य	२३३२३
नेपाली काँग्रेस	रुख	२१२८५
एकल चिन्ह गोलाकारभित्रको हसिया हथौडा लिएका	गोलाकारभित्र हसिया हथौडा	११२१२
राष्ट्रिय प्रजातन्त्र पार्टी	गाई	४८५०
विवेकशील साझा पार्टी	तराजु	२७९
एकल चिन्ह हसिया तारा लिएका	हँसिया तारा	२७२
नेपाली जनता दल	गोरु गाडाको चक्का (पाङ्गो)	२३८
राष्ट्रिय प्रजातन्त्र पार्टी (प्रजातान्त्रिक)	गोलाकारभित्र हलो	१४०
नेपाल मजदुर किसान पार्टी	मादल	५६
राष्ट्रिय जनमोर्चा	गिलास	५२
नयाँ शक्ति पार्टी, नेपाल	देब्रे आँखा	५०
संघीय समाजवादी फोरम, नेपाल	हातले समातेको मशाल	४४
एकीकृत राष्ट्रिय प्रजातन्त्र पार्टी(राष्ट्रवादी)	आयाताकारभित्रको हलो	३१
राष्ट्रिय जनता पार्टी नेपाल	छाता	२२
जनशक्ति नेपाल	गोलाकारभित्र छाता	१९
राष्ट्रिय जनमुक्ति पार्टी	घर	१६
ग्रीन पार्टी नेपाल	ऊँट	१६
नेपालवाद	तारापूञ्ज	१३
नेपाल दर्शन	भुईँकटहर	११
राष्ट्रिय मुक्ति आन्दोलन नेपाल	षटकोण	९
नेपाल समावेशी पार्टी	सुगा	६
संघीय लोकतान्त्रिक राष्ट्रिय मञ्च(थरुहट)	गाथी	६

राजनीतिक दल	चुनाव चिन्ह	प्राप्त मत
चुरेभावर लोकतान्त्रिक पार्टी	भकुण्डो	६
राष्ट्रिय यथार्थवादी पार्टी, नेपाल	डाँफे	५
देशभक्त जनगणतान्त्रिक मोर्चा, नेपाल	मुठ्ठी	४
नेपाल लोकतान्त्रिक जनता काँग्रेस	दुई आँखा	४
नेपाल जनता पार्टी	कमलको फूल	४
राष्ट्रिय समाजवादी पार्टी, नेपाल	पृथ्वी	४
नेपाल कम्युनिष्ट पार्टी (मार्क्सवादी)	कोदालो	४
तामाङसालिङ लोकतान्त्रिक पार्टी	बज्र	३
नेपाल नौलो जनवादी पार्टी	चुचोले चिठ्ठी बोकेर उड्न लागेको परेवा	३
देशभक्त समाज	जरायो	३
जनप्रजातान्त्रिक पार्टी, नेपाल	गेंडा	३
नेपाल दलित पार्टी	इनार	२
देशभक्त लोकतान्त्रिक पार्टी	ऐना	२
नेपा: राष्ट्रिय पार्टी	खड्ग	२
संघीय खम्बुवान लोकतान्त्रिक पार्टी नेपाल	हवाईजहाज	२
बहुजन शक्ति पार्टी	जग	२
एकल चिन्ह सिपाही लिएका	सिपाही	२
नेपाली कांग्रेस (बी.पी.)	करुवा	२
नेपाल युवा किसान पार्टी	केराको काईयो	२
संघीय लोकतान्त्रिक राष्ट्रिय मञ्च	दाप सहितको खुकुरी	२
नेपाल संघीय समाजवादी पार्टी	बस	१
नेपाल सुकुम्बासी पार्टी (लोकतान्त्रिक)	डोको	१
आमूल परिवर्तन मसिहा पार्टी नेपाल	हृदय	१
युवा नेपाल पार्टी	मोटर साईकल	१
लिवरल डेमोक्रेटिक पार्टी	दमाहा	१

प्रदेश सभा

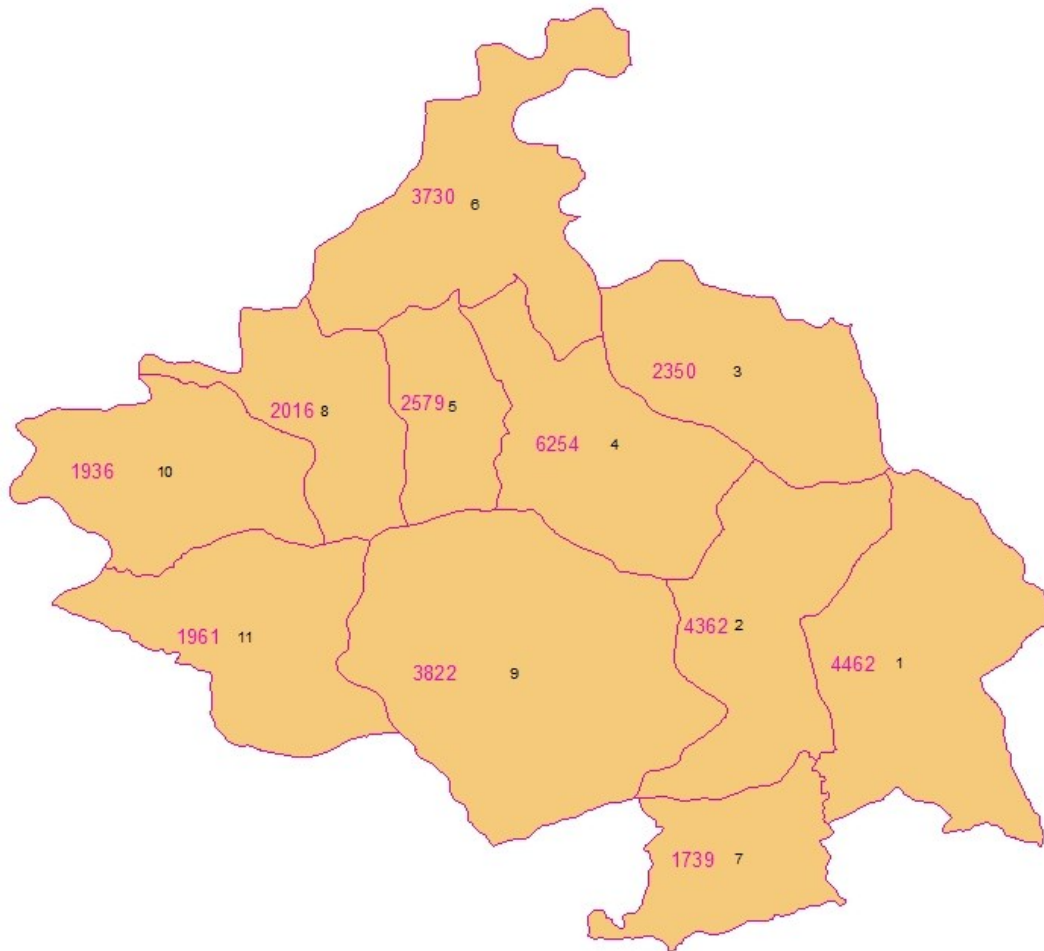
राजनीतिक दल	चुनाव चिन्ह	प्राप्त मत
नेपाल कम्युनिष्ट पार्टी (एमाले)	सूर्य	२१,०६४
नेपाली काँग्रेस	रुख	१८,२६२
एकल चिन्ह गोलाकारभिन्नको हसिया हथौडा लिएका	गोलाकारभिन्न हसिया हथौडा	११,३७५
राष्ट्रिय प्रजातन्त्र पार्टी	गाई	५,१४९
एकल चिन्ह हसिया तारा लिएका	हँसिया तारा	२६४
नेपाली जनता दल	गोरु गाडाको चक्का (पाङ्गो)	२१८
राष्ट्रिय प्रजातन्त्र पार्टी (प्रजातान्त्रिक)	गोलाकारभिन्न हलो	१४९
विवेकशील साझा पार्टी	तराजु	११०
राष्ट्रिय जनमोर्चा	गिलास	४४
नेपाल मजदुर किसान पार्टी	मादल	४०
नयाँ शक्ति पार्टी, नेपाल	देब्रे आँखा	३७
एकीकृत राष्ट्रिय प्रजातन्त्र पार्टी(राष्ट्रवादी)	आयाताकारभिन्नको हलो	३३
संघीय समाजवादी फोरम, नेपाल	हातले समातेको मशाल	२५
राष्ट्रिय जनता पार्टी नेपाल	छाता	२०
राष्ट्रिय जनमुक्ति पार्टी	घर	१९
ग्रीन पार्टी नेपाल	ऊँट	१२
देशभक्त जनगणतान्त्रिक मोर्चा, नेपाल	मुठ्ठी	५
एकल चिन्ह सिपाही लिएका	सिपाही	५
संघीय लोकतान्त्रिक राष्ट्रिय मञ्च(थरुहट)	गाग्री	४
नेपाली कांग्रेस (बी.पी.)	करुवा	४

तालिका नं. ८.६कोष तथा लेखा नियन्त्रक कार्यालय बैतडीका अनुसार विगत ३ आ.व.को आर्थिक विवरण :


आ.व.	जम्मा बजेट चालु		अर्थ निकास		पूजीगत	
	बजेट रु	खर्च रु	निकास रु	खर्च रु	बजेट रु	खर्च रु
२०७२/०७३	२,४५,९४,८०,७७४.२७	२,३३,६८,९५,६५६.९९	२,७८,६८,८९७.२८	२,७८,६८,८९७.२८	१,४५,९९,४६,४००.०	९७,९४,६०,२५६.९७
२०७३/०७४	४,२२,८९,९०,८५६.३८	३,५७,५९,२९,३८३.३७	४,९६,४९,०२७.५८	४,९६,४९,०२७.५८	२,०५,३५,५५,३५३.९९	१,६०,९४,९४,५६४.२५
२०७४/०७५	४,७४,९६,७०,५०४.३२	४,२०,०६,७८,८३८.९९	२,४८,३५,३३५.५२	२,४८,३५,३३५.५२	११,४२,९६,०९,८००.०	७९,३३,९९,८२८.५८
चैत्रसम्मको						
जम्मा	११,४३,७३,४२,९३४.९७	८,००,९४,८९,७७८.५५	९,४३,४५,२६०.३८	९,४३,४५,२६०.३८	१४,९३,५९,०३,५५३.९९	३,३६,६२,७४,६४९.८०

खण्ड ९ : बैतडी जिल्लाका स्थानीय तहहरुको जनसांख्यिक तथा घरपरिवार सम्बन्धी विस्तृत विवरण

## Dasharathchand Municipality with ward no. and population



### Legend

 Dasharath chand Nagarpalika

0 1.25 2.5 5 Kilometers



१. दशरथचन्द नगरपालिका : वि.स. २०५३ साल चैत्र महिनामा बैतडी जिल्लाका तत्कालिन ६ गा.वि.स.हरु क्रमशः खलंगा, दशरथचन्द, त्रिपुरासुन्दरी, बाराकोट, थालीगडा, र जगनाथ मिलाएर बनाईएको थियो । यसरी बनाईएको दशरथचन्द नगरपालिकामा १३ वटा वडाहरु रहेका थिए । स्थानीय निकायहरुलाई पुनः संरचना गरी स्थानीय तहहरु बनाए पछि यसको संरचना देहाय बमोजिम रहेको छ ।

**१. दशरथ चन्द नगरपालिका**

जनसंख्या : ३५,२११

केन्द्र : साविकको दशरथ चन्द नगरपालिका कार्यालय

क्षेत्रफल : १३५.१५ वर्ग की.मी

वडा संख्या : ११ वटा

तालिका नं.९.१. वडा विभाजन

हालको वडा नं.	समावेश भएका साविकका गा.वि.स./न.पा.हरु	साविकको वडा नं.	कैफियत
१	गुरुखोला	१-९	
२	देहीमाण्डौ	१-९	
३	दुर्गाभवानी	१-९	
४	दशरथ चन्द	१-३	
५	दशरथ चन्द	४, ५	
६	दशरथ चन्द	६, ७, १२	
७	दुर्गास्थान	४-७	
८	दशरथ चन्द	८, ९	
९	ग्वाल्लेक	१-९	
१०	दशरथ चन्द	१०, ११	
११	नागार्जुन	१-९	

तालिका नं. ९.२. दशरथचन्द्र नगरपालिकाको वडा नं अनुसारको जनसंख्या विवरण :

वडा नं.	१	२	३	४	५	६	७	८	९	१०	११	जम्मा
घरपरिवार	८३४	८६१	४७०	१,२९९	५६३	७८७	३३४	४७६	७६४	४५७	४१२	७,२५७
पुरुष	२,०६४	२,०४०	१,०१३	३,३२८	१,२२५	१,६६६	७६३	८६६	१,६८४	८२१	८५७	१६,३२७
महिला	२,३९८	२,३२२	१,३३७	२,९२६	१,३५४	२,०६४	९७६	१,१५०	२,१३८	१,११५	१,१०४	१८,८८४
जम्मा	४,४६२	४,३६२	२,३५०	६,२५४	२,५७९	३,७३०	१,७३९	२,०१६	३,८२२	१,९३६	१,९६१	३५,२११

तालिका नं. ९.३. दशरथचन्द्र नगरपालिकाको तथा यसका वडाहरूको एक वर्ष उमेर समूह अनुसारको जनसंख्या विवरण :

उमेर	वडा नं.											जम्मा
	१	२	३	४	५	६	७	८	९	१०	११	
< १	८४	१०१	६१	९८	४३	६७	४०	२५	८८	३३	४२	६८२
१	१०३	७५	४७	११२	४७	६९	३४	१६	९३	४०	४६	६८२
२	१०२	१२८	६०	११२	५०	९४	५६	४३	८५	५३	४२	८२५
३	१०७	११७	५७	११७	४९	८१	४७	३३	९८	४१	४३	७९०
४	११८	१२८	७७	११८	५१	११५	५४	३९	१००	३१	४८	८७९
५	१३४	११९	७५	१५३	४५	९०	६०	३८	१२३	३५	४४	९१६
६	१२५	११५	६३	१२३	५७	८२	४४	४०	९९	४४	४९	८४१
७	१०५	१०९	५८	१२२	५५	७३	५१	३४	१११	४३	४३	८०४
८	१३६	१२४	८२	१५५	६९	१०५	५२	३९	१२२	३५	६६	९८५
९	११०	९८	५४	१०२	४५	८१	४६	३२	१०२	३८	५४	७६२
१०	१५८	१४६	८६	१५८	६४	११६	५५	५०	१२३	५४	६२	१,०७२
११	९९	१०७	४९	१११	५५	७३	५०	४२	६७	४४	५१	७४८
१२	१८२	१५०	९०	१७४	७१	१०७	६०	८०	१३५	५३	६८	१,१७०
१३	१०८	१०२	७३	१२६	५१	९६	४६	५८	११२	५६	४४	८७२
१४	१२०	१२१	७७	१५५	६४	११०	४८	६९	९७	४९	६९	९७९



उमेर	वडा नं.											जमा
	१	२	३	४	५	६	७	८	९	१०	११	
१५	१२२	११३	५८	१३१	६१	१०५	५२	६२	९४	५२	४२	८९२
१६	११०	११८	६४	१३३	५६	९३	३७	६०	९०	४४	५७	८६२
१७	९०	८५	४६	१११	४५	८२	४२	५७	९३	५७	४२	७५०
१८	१०६	११८	४४	१५६	६५	८७	४०	५७	९४	४५	४८	८६०
१९	५७	७६	२८	८२	४७	६२	१९	४७	५५	४६	३२	५५१
२०	७९	९१	४७	१४२	४३	६१	२९	३९	७३	२३	३२	६५९
२१	७३	५१	३१	८०	३३	४४	२१	२४	५२	२१	३५	४६५
२२	८४	८६	३९	१३४	४६	७०	२६	३४	६७	१९	२७	६३२
२३	६१	६१	२२	१०३	३९	४७	२०	२३	४८	१७	२३	४६४
२४	६६	६७	३८	१२१	३९	३९	२२	१०	४१	२५	३०	४९८
२५	७६	७६	३५	१५५	४२	६५	२६	२९	५६	२४	२४	६०८
२६	५६	५८	२३	१४९	३४	४०	१४	१०	३७	१८	२३	४६२
२७	५४	४३	१५	१५८	२६	३४	१२	११	३९	१७	१५	४२४
२८	६९	७४	२९	१७५	४७	४७	२७	२८	५३	२७	२९	६०५
२९	३६	३७	५	१०८	२६	२२	१२	९	३२	१०	१२	३०९
३०	१०२	१०८	३८	१७०	६४	६५	२७	२८	९१	३१	३५	७५९
३१	३०	२२	१२	६०	१८	२१	१२	७	३१	१४	१५	२४२
३२	५४	६४	३०	१०२	३६	५२	१६	२०	५३	१९	२३	४६९
३३	२७	३६	१६	७५	३३	२५	१९	१३	३९	१२	१७	३१२
३४	२८	२४	१७	५९	२१	४३	१३	१७	३५	१४	१८	२८९
३५	७८	९९	४८	१७५	७३	६९	२१	५४	७४	२८	३५	७५४
३६	३७	४३	१७	८९	२२	४६	२०	१९	२५	२०	२०	३५८
३७	३२	१८	१५	४०	२३	१९	१०	२१	२९	१७	१०	२३४

उमेर	वडा नं.											जमा
	१	२	३	४	५	६	७	८	९	१०	११	
३८	५३	४२	२६	९४	४३	२९	१७	२९	३५	२०	२४	४१२
३९	२१	२४	८	४८	९	१७	१६	१०	१२	११	६	१८२
४०	६९	११५	४७	१२७	६५	८०	३५	५४	८४	४०	३६	७५२
४१	२१	८	१७	३८	१५	१३	१०	७	१३	१२	१२	१६६
४२	४०	३१	२३	७८	३०	५०	१६	२४	२८	२५	२९	३७४
४३	२२	२२	१५	४२	१७	१८	१०	१९	२७	१०	१६	२१८
४४	२०	२०	१५	२५	१७	१३	१२	१४	२०	२०	६	१८२
४५	८६	८६	३८	११९	४४	६०	२५	५३	५८	२८	२३	६२०
४६	३३	१८	९	३४	१३	२०	१०	१०	२०	२०	१५	२०२
४७	१८	२३	९	२९	१५	१७	४	८	१५	१८	६	१६२
४८	४०	२८	१४	६०	२०	४०	२०	२०	३०	२१	१७	३१०
४९	१९	१७	९	२०	१२	१७	३	५	११	९	७	१२९
५०	६५	८१	३४	१०३	५१	६७	१५	५१	७२	३९	२९	६०७
५१	२३	१४	१४	२२	१२	२४	७	७	७	१२	९	१५१
५२	३५	२७	१३	४७	२८	३८	९	१३	२५	१९	२०	२७४
५३	२६	१९	१२	३६	१२	१९	७	१७	१३	९	९	१७९
५४	१५	१५	९	२२	१६	२३	९	११	१७	७	१२	१५६
५५	४७	५७	२९	७१	४०	५३	२०	२८	४३	१८	१८	४२४
५६	२६	१७	१२	२७	१९	३३	३	१९	१७	१४	१३	२००
५७	२४	१४	१०	२२	९	२१	८	८	१४	७	८	१४५
५८	३२	३४	१३	२१	१७	४५	११	२१	३०	२३	१७	२६४
५९	९	१९	९	१५	११	१०	९	९	१०	९	८	११८
६०	५७	६२	४१	८३	५७	६६	२८	४३	५७	३७	२६	५५७

उमेर	वडा नं.											जम्मा
	१	२	३	४	५	६	७	८	९	१०	११	
६१	२०	१२	१३	२५	१७	२४	७	१२	१४	१५	१०	१६९
६२	३३	२९	१४	३५	२८	३५	१२	१२	२३	२४	१४	२५९
६३	१८	१३	५	१९	६	१८	९	१४	१९	८	१०	१३९
६४	१३	७	८	१३	९	१९	६	५	१०	१३	६	१०९
६५	४६	४१	२३	६३	३१	५४	२१	३२	३०	३०	२१	३९२
६६	१४	१२	११	१२	८	१४	२	१५	१६	२१	१२	१३७
६७	१६	४	८	९	८	१०	३	६	१४	७	६	९१
६८	२४	१५	८	३३	११	२९	८	१७	१५	१८	११	१८९
६९	४	२	६	१६	४	३	४	३	४	६	५	५७
७०	३६	४१	२०	४२	३०	३९	१७	३०	३८	२३	२२	३३८
७१	१०	५	८	१०	५	७	३	५	६	३	५	६७
७२	९	८	११	१८	११	१८	२	९	१०	१२	११	११९
७३	१०	७	३	११	३	९	९	३	८	६	३	७२
७४	४	४	३	४	९	५	२	५	४	९	२	५१
७५+	८६	६१	५७	११७	७२	७६	५०	५१	९७	६४	४२	७७३
जम्मा	४,४६२	४,३६२	२,३५०	६,२५४	२,५७९	३,७३०	१,७३९	२,०१६	३,८२२	१,९३६	१,९६१	३५,२११

तालिका नं.९.४. दशरथचन्द्र नगरपालिका र यसका वडाहरूको जाति/जनजातिको आधारमा जनसंख्या विवरण :

जाति/जनजाति	वडा नं.											जम्मा
	१	२	३	४	५	६	७	८	९	१०	११	
क्षेत्री	१,२५७	३,७७२	५२१	२,४०१	३५९	१,२०९	१६५	९२९	३९१	१,०४५	८१६	१२,८६५
ब्राह्मण	१,८६७	१८५	२९१	१,७४२	१,१७२	५५८	१,४५१	३१३	२,९५२	२८८	६४४	११,४६३
मगर	०	१२	०	६८	०	०	०	०	५९	०	३०	१६९
थारु	०	०	०	३१	०	०	०	१	०	०	०	३२

जाति/जनजाति	वडा नं.											
	१	२	३	४	५	६	७	८	९	१०	११	जम्मा
तामाङ्ग	०	०	०	१९	०	०	०	०	०	०	१	२०
नेवार	०	०	७१	१९	०	०	०	०	०	०	०	९०
मुस्लमान	०	०	०	१३	६	०	०	०	०	०	०	१९
कामी	२०२	१	२२४	२८७	२८०	१३३	०	४१	२६२	२५	३३	१,४८८
गुरुङ्ग	१	०	०	१४	०	०	०	०	०	०	०	१५
दमाई/ढोली	३३	३९	२२	३७	५	७४	१	७४	०	२२	३९	३४६
ठकुरी	८०	२७	०	१४६	२५७	४२२	०	१३२	२१	२३८	३२४	१,६४७
सार्की	३८३	०	०	११	०	०	०	३	७०	०	०	४६७
तेली	०	०	०	१७	२	०	०	०	०	०	०	१९
सन्यासी/दशनामी	०	०	१,०८४	१८	७९	२१६	०	१	७	०	०	१,४०५
दुसाद पासवान	०	०	२६	०	०	०	०	०	३	०	०	२९
ब्राह्मण तराई	०	०	०	०	०	२०४	०	०	०	०	०	२०४
लोहार	४३८	२००	८२	१३८	२०५	८०	११७	०	०	६	४६	१,३१२
थामी	०	०	०	०	०	१	०	०	२६	०	०	२७
पहारी	२१	०	०	०	०	१८	०	०	०	०	०	३९
बादी	०	०	०	७	८	०	०	०	०	०	०	१५
अन्य दलित	१७९	१२५	२०	१,२१९	२०५	८०४	०	५२१	०	३१२	२८	३,४१३
अन्य तराई	०	०	०	४७	०	१	०	०	३०	०	०	७८
अन्य	१	१	९	२०	१	१०	५	१	१	०	०	४९
कुल जम्मा	४,४६२	४,३६२	२,३५०	६,२५४	२,५७९	३,७३०	१,७३९	२,०१६	३,८२२	१,९३६	१,९६१	३५,२११

तालिका नं.९.५. दशरथचन्द्र नगरपालिका र यसका वडाहरूको १० वर्ष वा सो भन्दा माथिको उमेर समूहकाको वैवाहिक स्थितिको आधारमा जनसंख्या विवरण :

वैवाहिक स्थिति	गडा नं.											जम्मा
	११	१२	१३	१४	१५	१६	१७	१८	१९	१०	११	
कहिल्यै विवाह नभएका	१,२३४	१,२२१	६२०	१,६१०	६७०	९६५	४५०	६४६	१,०००	४९२	५५०	९,४५८
एकल विवाह भएका	१,८२४	१,८२२	९३७	३,११९	१,१६८	१,६२७	७१८	८५७	१,५३१	८५६	७९८	१५,२५७
बहु विवाह भएका	७२	४३	२३	६७	१३	१६	१२	२०	६०	६	१२	३४४
पुनर् विवाह भएका	५६	२३	४६	२८	२९	३५	२४	३७	४५	२८	४१	३९२
विधुवा/विधुर	१४९	१३९	८८	२१३	१८७	२२५	४९	११७	१६३	१५७	८०	१,५६७
पारापाचुके भएका	०	०	०	३	०	१	०	०	१	३	३	११
छुट्टिका	३	०	२	२	१	४	२	०	१	१	०	१६
कुल जम्मा	३,३३८	३,२४८	१,७१६	५,०४२	२,०६८	२,८७३	१,२५५	१,६७७	२,८०१	१,५४३	१,४८४	२७,०४५

तालिका नं.९.६. दशरथचन्द्र नगरपालिका र यसका वडाहरूको पहिलो विवाह गर्दाको बेलाको उमेरको आधारमा जनसंख्या विवरण :

पहिलो विवाह गर्दाको उमेर	वडा नं.											जम्मा
	१	२	३	४	५	६	७	८	९	१०	११	
५	२	२	०	५	२	३	०	४	३	१	१	२३
६	१	६	३	४	२	२	०	०	६	२	१	२७
७	९	१५	३	११	४	७	१	३	७	११	२	७३
८	१२	१४	१०	२०	७	४	६	५	४	४	५	९१
९	३१	२६	३१	३२	१९	२०	१४	११	२७	३५	११	२५७
१०	५९	६०	२७	४१	१७	३३	३२	१४	६९	२४	१७	३९३
११	३२	२९	२४	४४	१२	२८	१२	१२	३५	२५	२२	२७५
१२	८६	६०	५०	७५	४०	६२	३९	३३	६७	३२	१७	५६१

पहिलो विवाह गर्दाको उमेर	वडा नं.											
	१	२	३	४	५	६	७	८	९	१०	११	जम्मा
१३	७२	७२	२६	७३	४५	८७	२४	२२	७१	२९	२१	५४२
१४	११६	९२	६८	१२२	६०	१३७	५६	५८	७३	६६	३३	८८१
१५	२२६	१७१	११३	१९८	१२०	२००	१५०	९८	१९८	८४	५२	१,६१०
१६	२२९	२१३	१५८	२१०	१५४	१८९	८६	१०४	२१०	९८	६३	१,७१४
१७	१८५	१६६	९३	२१२	८७	१३४	७४	७८	१८१	११०	५५	१,३७५
१८	२८६	३४९	१६४	४७०	२२८	२७३	११६	१४०	२२४	१५५	२०७	२,६१२
१९	११६	१३३	७०	२०३	६९	१४०	३५	८०	१२२	६२	९४	१,१२४
२०	२०८	२१०	९२	४८१	१५९	१८२	७१	११३	१८८	७६	१०६	१,८८६
२१	११०	७१	२९	२२१	७१	७४	१७	४३	५९	५१	७०	८१६
२२	१०३	१०५	५२	२९८	७१	१०५	२१	६३	९१	४९	६५	१,०२३
२३	५१	२५	८	१५०	३२	४६	१०	२६	४३	१६	१६	४२३
२४	३२	५८	१८	१४६	४९	४६	१२	२१	२७	३६	२३	४६८
२५	५३	५७	२८	१६२	४१	५७	१४	५०	३८	२६	२८	५५४
२६	१८	१६	८	७५	२२	१२	२	९	८	१५	८	१९३
२७	१०	१२	६	४०	१९	१७	२	१०	१३	१६	६	१५१
२८	१४	२०	४	५५	२३	१६	२	१०	१६	१४	४	१७८
२९	२	१३	१	२२	१०	३	१	३	४	५	२	६६
३०	४१	३२	१०	६२	३५	३१	८	२१	१७	९	५	२७१
कुल जम्मा	२,१०४	२,०२७	१,०९६	३,४३२	१,३९८	१,९०८	८०५	१,०३१	१,८०१	१,०५१	९३४	१७,५८७

तालिका नं. ९.७. दशरथचन्द्र नगरपालिका र यसका वडाहरूको धर्मको आधारमा जनसंख्या विवरण :

धर्म	वडा नं.											जम्मा
	१	२	३	४	५	६	७	८	९	१०	११	
हिन्दु	४,४६२	४,३५९	२,३५०	६,२२१	२,५७३	३,७३०	१,७३९	२,०१६	३,८२२	१,९३६	१,९६१	३५,१६९
बुद्ध	०	२	०	१३	०	०	०	०	०	०	०	१५
ईस्लाम	०	०	०	१३	६	०	०	०	०	०	०	१९
अन्य	०	१	०	७	०	०	०	०	०	०	०	८
कुल जम्मा	४,४६२	४,३६२	२,३५०	६,२५४	२,५७९	३,७३०	१,७३९	२,०१६	३,८२२	१,९३६	१,९६१	३५,२११

तालिका नं. ९.८. दशरथचन्द्र नगरपालिका र यसका वडाहरूको मातृ भाषाको आधारमा जनसंख्या विवरण

मातृ भाषा	वडा नं.											Total
	१	२	३	४	५	६	७	८	९	१०	११	
नेपाली	७५	३२	१६	६४३	१३	२०	२	३	६	२८	६	८४४
मैथली	२	०	०	११	३	१	०	०	१	१	१	२०
थारु	०	०	०	२५	०	०	०	०	०	०	०	२५
तामाङ्ग	०	०	०	१२	०	०	०	०	०	०	०	१२
मगर	०	८	०	५	०	०	०	०	०	०	०	१३
हिन्दी	०	७	१	२६	१७	४	०	२	४	३३	०	९४
डोटेली	१	५	०	३९४	४	१७	४१२	१	०	१	०	८३५
बैतडेली	४,३७९	४,३०४	२,३२१	५,१०४	२,५३२	३,६७२	१,३२४	२,०१०	३,८१०	१,८४८	१,९५२	३३,२५६
अन्य	५	६	१२	३४	१०	१६	१	०	१	२५	२	११२
कुल जम्मा	४,४६२	४,३६२	२,३५०	६,२५४	२,५७९	३,७३०	१,७३९	२,०१६	३,८२२	१,९३६	१,९६१	३५,२११

तालिका नं.९.९. दशरथचन्द्र नगरपालिका र यसका वडाहरूको अपाङ्गताको प्रकारको आधारमा जनसंख्या विवरण :

अपाङ्गताको प्रकार	वडा नं.											जम्मा
	१	२	३	४	५	६	७	८	९	१०	११	
अपाङ्गता नभएका	४,२७२	४,२२४	२,२३०	६,१२१	२,५०३	३,५८७	१,६६८	१,९११	३,७३४	१,८२०	१,८९६	३३,९६६
शारीरिक अपाङ्ग	६४	४९	३९	४०	२३	४३	२३	२८	३३	५७	१८	४१७
दृष्टि सम्बन्धी अपाङ्ग	३६	१५	१९	९	११	२०	१४	१८	९	११	१३	१७५
सुनाई सम्बन्धी अपाङ्ग	१७	१२	२३	९	१९	३२	१९	१६	८	१९	१९	१९३
श्रवण दृष्टि विहिन	१	१	१	३	१	३	१	०	१	०	०	१२
बोलाई सम्बन्धी अपाङ्ग	८	९	८	६	३	९	१	१०	४	९	३	७०
मानसिक अपाङ्ग	१३	१३	३	७	७	६	३	६	७	४	५	७४
बाह्यिक अपाङ्ग	३	४	७	२	२	६	२	३	९	०	१	३९
बहु अपाङ्गता भएका	६	५	३	६	३	१०	३	७	२	३	६	५४
रिपनेटिङ्ग नभएका	४२	३०	१७	५१	७	१४	५	१७	१५	१३	०	२११
कुल जम्मा	४,४६२	४,३६२	२,३५०	६,२५४	२,५७९	३,७३०	१,७३९	२,०१६	३,८२२	१,९३६	१,९६१	३५,२११

तालिका नं.९.१०. दशरथचन्द्र नगरपालिका र यसका वडाहरूको ५ वर्ष वा सो भन्दा माथिको उमेर समूहकाको साक्षरता सम्बन्धी विवरण :

साक्षरता ( प्रतिशत )	वडा नं.											कुल जम्मा
	१	२	३	४	५	६	७	८	९	१०	११	
जम्मा	७०.११	७१.४४	६९.९७	८०.४८	७६.१०	६९.७०	६३.७९	७५.५९	६७.७५	७१.००	७५.७५	७२.६८
पुरुष	८६.०३	८६.९२	८५.६५	९३.३१	९०.५३	८५.८३	७८.६६	९१.११	८३.४८	८८.०३	९१.९१	८८.०७
महिला	५६.६२	५८.२०	५८.६९	६६.०२	६३.३४	५७.५८	५२.७७	६४.४८	५५.६६	५८.७५	६३.७३	५९.७७



तालिका नं.९.११. दशरथचन्द्र नगरपालिका र यसका वडाहरूको ५ वर्ष वा सो भन्दा माथिको उमेर समूहकाको तत्काल विद्यालय/क्याम्पस गइरहेका वा नगइरहेकाहरूको विवरण :

विवरण		वडा नं.											जम्मा
		१	२	३	४	५	६	७	८	९	१०	११	
विद्यालय / क्याम्पस गइरहेका	जम्मा	१,६८०	१,५५२	८५४	२,०५२	८८१	१,२८२	७०५	८०९	१,४३२	६४५	७६०	१२,६५२
	पुरुष	८६५	८१९	४१९	१,०१९	४५३	६४४	३४०	३९१	७०९	३२०	३७३	६,३५२
	महिला	८१५	७३३	४३५	१,०३३	४२८	६३८	३६५	४१८	७२३	३२५	३८७	६,३००
विद्यालय / क्याम्पस नगइरहेका	जम्मा	२,१९७	२,१८८	१,१६७	३,३९२	१,४३७	१,९५९	७९८	१,००५	१,८३४	१,०२५	९२२	१७,९२४
	पुरुष	९०७	८९६	४३१	१,८६०	६३२	७४३	३००	३६८	७०७	३७६	३४०	७,५६०
	महिला	१,२९०	१,२९२	७३६	१,५३२	८०५	१,२१६	४९८	६३७	१,१२७	६४९	५८२	१०,३६४
रिपोर्टिङ्ग नभएका	जम्मा	७१	७३	२७	२५३	२१	६३	५	४६	९२	६८	५८	७७७
	पुरुष	३९	४३	७	१४०	१३	३१	२	१७	४३	३१	२९	३९५
	महिला	३२	३०	२०	११३	८	३२	३	२९	४९	३७	२९	३८२
कुल जम्मा	जम्मा	३,९४८	३,८१३	२,०४८	५,६९७	२,३३९	३,३०४	१,५०८	१,८६०	३,३५८	१,७३८	१,७४०	३१,३५३
	पुरुष	१,८११	१,७५८	८५७	३,०१९	१,०९८	१,४१८	६४२	७७६	१,४५९	७२७	७४२	१४,३०७
	महिला	२,१३७	२,०५५	१,१९१	२,६७८	१,२४१	१,८८६	८६६	१,०८४	१,८९९	१,०११	९९८	१७,०४६

तालिका नं.९.१२. दशरथचन्द्र नगरपालिका र यसका वडाहरूको ५ वर्ष वा सो भन्दा माथिको उमेर समूहकाको उत्तीर्ण शैक्षिक तहको आधारमा जनसंख्या विवरण :

उत्तीर्ण गरेको तह		वडा नं.											जम्मा
		१	२	३	४	५	६	७	८	९	१०	११	
कुल जम्मा	जम्मा	२,९१०	२,७५६	१,५००	४,६७२	१,८१६	२,३७६	१,००३	१,४३२	२,४४३	१,२९०	१,३२८	२३,५२६
	पुरुष	१,६३९	१,५४२	७६१	२,८५९	१,०१५	१,२४९	५२९	७१८	१,२९०	६७०	६८६	१२,९५८
	महिला	१,२७१	१,२१४	७३९	१,८१३	८०१	१,१२७	४७४	७१४	१,१५३	६२०	६४२	१०,५६८
१ कक्षा मुनि	जम्मा	७७	६२	११८	१२८	४३	५३	३४	२१	१७४	६४	५२	८२६
	पुरुष	४५	२४	५५	५६	२२	२३	२२	१०	७५	३१	२५	३८८
	महिला	३२	३८	६३	७२	२१	३०	१२	११	९९	३३	२७	४३८

उत्तीर्ण गरेको तह		वडा नं.											
		१	२	३	४	५	६	७	८	९	१०	११	जम्मा
१ कक्षा	जम्मा	२३१	२४९	४५	२९९	९४	१५५	५६	७४	१७५	५६	७५	१,५०९
	पुरुष	११२	१३७	२२	१५९	५४	८१	३०	४२	८५	३४	३६	७९२
	महिला	११९	११२	२३	१४०	४०	७४	२६	३२	९०	२२	३९	७१७
२ कक्षा	जम्मा	२४०	२१२	१३९	२४२	९५	१६४	७४	८८	१७५	६४	१०२	१,५९५
	पुरुष	१२८	१०३	६१	१२५	५७	८२	२६	३८	८२	२८	५७	७८७
	महिला	११२	१०९	७८	११७	३८	८२	४८	५०	९३	३६	४५	८०८
३ कक्षा	जम्मा	२५३	२१८	१०८	१९१	१०६	१५४	८६	८३	१९९	६७	१०२	१,५६७
	पुरुष	१४३	१२२	६२	९३	५४	९६	४६	५१	१०१	३०	५७	८५५
	महिला	११०	९६	४६	९८	५२	५८	४०	३२	९८	३७	४५	७१२
४ कक्षा	जम्मा	२१४	२१९	११४	२१७	१००	१५९	७८	८९	१८१	७२	१२६	१,५६९
	पुरुष	१२१	१२९	५१	१०५	५६	८१	४६	४२	१०१	३५	५८	८२५
	महिला	९३	९०	६३	११२	४४	७८	३२	४७	८०	३७	६८	७४४
५ कक्षा	जम्मा	४१४	३६४	२३८	५५३	२३७	३४५	१६५	२०१	३४२	१८८	२०३	३,२५०
	पुरुष	२१८	२०१	११२	३०७	१२३	१६३	८५	८९	१७४	८७	१०७	१,६६६
	महिला	१९६	१६३	१२६	२४६	११४	१८२	८०	११२	१६८	१०१	९६	१,५८४
६ कक्षा	जम्मा	१७०	१९५	९८	२२३	७१	१५८	८६	८२	१३७	७५	८९	१,३८४
	पुरुष	७९	९७	४६	११९	३९	७६	३१	३६	८३	४१	५०	६९७
	महिला	९१	९८	५२	१०४	३२	८२	५५	४६	५४	३४	३९	६८७
७ कक्षा	जम्मा	२६१	१९३	१३९	२८४	८५	१८५	९१	११७	१९२	९३	१३९	१,७७९
	पुरुष	१५५	९८	७५	१८७	३७	८२	५३	६४	१०९	५२	७५	९८७
	महिला	१०६	९५	६४	९७	४८	१०३	३८	५३	८३	४१	६४	७९२
८ कक्षा	जम्मा	२९१	२६७	८४	४९१	१८०	२६५	८९	१४४	१९७	१६७	९९	२,२७४

उत्तीण गरेको तह	वडा नं.												
	१	२	३	४	५	६	७	८	९	१०	११	जम्मा	
	पुरुष	१५५	१५७	४८	३२३	९५	१५३	३४	७३	११७	७७	६५	१,२९७
	महिला	१३६	११०	३६	१६८	८५	११२	५५	७१	८०	९०	३४	९७७
९ कक्षा	जम्मा	२०४	२६४	१०१	३५८	८९	१४६	१०९	१७३	१७४	१०३	९६	१,८१७
	पुरुष	१३०	१५७	५०	२१७	४७	८८	७४	८३	१०२	५०	५७	१,०५५
	महिला	७४	१०७	५१	१४१	४२	५८	३५	९०	७२	५३	३९	७६२
१० कक्षा	जम्मा	९८	५६	८६	३५२	११३	२३२	२२	२४	९७	१२५	६८	१,२७३
	पुरुष	६४	३८	४२	२३६	६६	१२१	१३	१४	५३	८०	३१	७५८
	महिला	३४	१८	४४	११६	४७	१११	९	१०	४४	४५	३७	५१५
एस.एल.सी	जम्मा	१९३	२७२	७१	५७३	२५२	१६८	६३	१९२	१२८	९६	२६	२,०३४
	पुरुष	१३४	१६०	४०	४२५	१४५	९३	३९	१०१	८५	५५	१६	१,२९३
	महिला	५९	११२	३१	१४८	१०७	७५	२४	९१	४३	४१	१०	७४१
प्रविण प्रमाणपत्र तह	जम्मा	८९	११२	५८	३९२	१७३	९९	२५	७३	७३	५७	४२	१,१९३
	पुरुष	५४	७७	३९	२५०	९९	५१	१९	४४	४५	३२	२१	७३१
	महिला	३५	३५	१९	१४२	७४	४८	६	२९	२८	२५	२१	४६२
स्नातक तह	जम्मा	६३	२०	१२	१७४	७८	३३	३	१८	२५	१५	१३	४५४
	पुरुष	४८	१६	१०	१४२	६१	२७	३	१५	२४	१३	१३	३७२
	महिला	१५	४	२	३२	१७	६	०	३	१	२	०	८२
स्नातकतोर	जम्मा	११	२१	७	६४	३७	१९	०	७	७	९	२	१८४
	पुरुष	११	१८	७	५७	३४	१८	०	५	७	९	२	१६८
	महिला	०	३	०	७	३	१	०	२	०	०	०	१६
पी.एच.डी. वा सो सरह	जम्मा	१	०	०	१	०	१	०	०	०	०	०	३
	पुरुष	१	०	०	१	०	०	०	०	०	०	०	२

उत्तीण गरेको तह		वडा नं.											
		१	२	३	४	५	६	७	८	९	१०	११	जम्मा
	महिला	०	०	०	०	०	१	०	०	०	०	०	१
अन्य	जम्मा	३	१	६	३	१	१	१	३	१	१	१	२२
	पुरुष	२	१	४	१	१	०	१	१	०	०	०	११
	महिला	१	०	२	२	०	१	०	२	१	१	१	११
अनौपचारिक शिक्षा	जम्मा	९६	२३	७४	११५	५९	३१	२०	३७	१६०	३७	९२	७४४
	पुरुष	३८	३	३७	४९	२३	७	६	७	४५	१५	१६	२४६
	महिला	५८	२०	३७	६६	३६	२४	१४	३०	११५	२२	७६	४९८
रिपोर्टिङ्ग नभएका	जम्मा	१	८	२	१२	३	८	१	६	६	१	१	४९
	पुरुष	१	४	०	७	२	७	१	३	२	१	०	२८
	महिला	०	४	२	५	१	१	०	३	४	०	१	२१

तालिका नं. ९.१२. दशरथचन्द्र न.पा.र यसका वडाहरूको ५ वर्ष उमेर समूहको आधारमा जनसंख्या विवरण :

उमेर समूह		वडा नं.											
		१	२	३	४	५	६	७	८	९	१०	११	जम्मा
कुल जम्मा	जम्मा	४,४६२	४,३६२	२,३५०	६,२५४	२,५७९	३,७३०	१,७३९	२,०१६	३,८२२	१,९३६	१,९६१	३५,२११
	पुरुष	२,०६४	२,०४०	१,०१३	३,३२८	१,२२५	१,६६६	७६३	८६६	१,६८४	८२१	८५७	१६,३२७
	महिला	२,३९८	२,३२२	१,३३७	२,९२६	१,३५४	२,०६४	९७६	१,१५०	२,१३८	१,११५	१,१०४	१८,८८४
० - ०४	जम्मा	५१४	५४९	३०२	५५७	२४०	४२६	२३१	१५६	४६४	१९८	२२१	३,८५८
	पुरुष	२५३	२८२	१५६	३०९	१२७	२४८	१२१	९०	२२५	९४	११५	२,०२०
	महिला	२६१	२६७	१४६	२४८	११३	१७८	११०	६६	२३९	१०४	१०६	१,८३८
०५ - ०९	जम्मा	६१०	५६५	३३२	६५५	२७१	४३१	२५३	१८३	५५७	१९५	२५६	४,३०८
	पुरुष	३०९	२६६	१७०	३३०	१५१	२१५	१३३	९८	२६३	९७	१३८	२,१७०

उमेर समूह	वडा नं.												
	१	२	३	४	५	६	७	८	९	१०	११	जम्मा	
	महिला	३०१	२९९	१६२	३२५	१२०	२१६	१२०	८५	२९४	९८	११८	२,१३८
१० - १४	जम्मा	६६७	६२६	३७५	७२४	३०५	५०२	२५९	२९९	५३४	२५६	२९४	४,८४१
	पुरुष	३४३	३३६	१७७	३५९	१५६	२५८	११७	१५०	२६२	१३८	१३२	२,४२८
	महिला	३२४	२९०	१९८	३६५	१४९	२४४	१४२	१४९	२७२	११८	१६२	२,४१३
१५ - १९	जम्मा	४८५	५१०	२४०	६१३	२७४	४२९	१९०	२८३	४२६	२४४	२२१	३,९१५
	पुरुष	२१५	२५९	१००	३०१	१३५	२०६	९२	१२७	१९८	१०४	१०६	१,८४३
	महिला	२७०	२५१	१४०	३१२	१३९	२२३	९८	१५६	२२८	१४०	११५	२,०७२
२० - २४	जम्मा	३६३	३५६	१७७	५८०	२००	२६१	११८	१३०	२८१	१०५	१४७	२,७१८
	पुरुष	१३७	१३५	५३	२७६	६२	७५	३४	३२	१०३	२७	४२	९७६
	महिला	२२६	२२१	१२४	३०४	१३८	१८६	८४	९८	१७८	७८	१०५	१,७४२
२५ - २९	जम्मा	२९१	२८८	१०७	७४५	१७५	२०८	९१	८७	२१७	९६	१०३	२,४०८
	पुरुष	१०९	९४	३१	४७९	७७	५५	२४	१६	६०	२२	३१	९९८
	महिला	१८२	१९४	७६	२६६	९८	१५३	६७	७१	१५७	७४	७२	१,४१०
३० - ३४	जम्मा	२४१	२५४	११३	४६६	१७२	२०६	८७	८५	२४९	९०	१०८	२,०७१
	पुरुष	९४	१०७	३५	२८६	८१	७१	३२	२३	१०३	२६	३९	८९७
	महिला	१४७	१४७	७८	१८०	९१	१३५	५५	६२	१४६	६४	६९	१,१७४
३५ - ३९	जम्मा	२२१	२२६	११४	४४६	१७०	१८०	८४	१३३	१७५	९६	९५	१,९४०
	पुरुष	९९	९४	४१	२५६	८०	६६	२७	३६	६१	२८	३४	८२२
	महिला	१२२	१३२	७३	१९०	९०	११४	५७	९७	११४	६८	६१	१,११८
४० - ४४	जम्मा	१७२	१९६	११७	३१०	१४४	१७४	८३	११८	१७२	१०७	९९	१,६९२
	पुरुष	७१	८२	४९	१९३	७५	७०	२६	६०	६६	५०	३८	७८०
	महिला	१०१	११४	६८	११७	६९	१०४	५७	५८	१०६	५७	६१	९१२

उमेर समूह		वडा नं.											
		१	२	३	४	५	६	७	८	९	१०	११	जम्मा
४५ - ४९	जम्मा	१९६	१७२	७९	२६२	१०४	१५४	६२	९६	१३४	९६	६८	१,४२३
	पुरुष	९४	७७	३४	१४२	५०	५६	३३	४५	६३	४२	३६	६७२
	महिला	१०२	९५	४५	१२०	५४	९८	२९	५१	७१	५४	३२	७५१
५० - ५४	जम्मा	१६४	१५६	८२	२३०	११९	१७१	४७	९९	१३४	८६	७९	१,३६७
	पुरुष	७९	७५	४०	११२	५९	७९	१६	३६	६६	३५	२९	६२६
	महिला	८५	८१	४२	११८	६०	९२	३१	६३	६८	५१	५०	७४१
५५ - ५९	जम्मा	१३८	१४१	७३	१५६	९६	१६२	५१	८५	११४	७१	६४	१,१५१
	पुरुष	७९	८२	३०	८८	४२	७५	२८	३८	४३	३८	२०	५६३
	महिला	५९	५९	४३	६८	५४	८७	२३	४७	७१	३३	४४	५८८
६० - ६४	जम्मा	१४१	१२३	८१	१७५	११७	१६२	६२	८६	१२३	९७	६६	१,२३३
	पुरुष	५९	५५	२६	६५	४८	७९	२२	३२	६१	२८	२८	५०३
	महिला	८२	६८	५५	११०	६९	८३	४०	५४	६२	६९	३८	७३०
६५ - ६९	जम्मा	१०४	७४	५६	१३३	६२	११०	३८	७३	७९	८२	५५	८६६
	पुरुष	४८	३८	२८	५१	३२	४३	२०	३७	३७	४०	२६	४००
	महिला	५६	३६	२८	८२	३०	६७	१८	३६	४२	४२	२९	४६६
७० - ७४	जम्मा	६९	६५	४५	८५	५८	७८	३३	५२	६६	५३	४३	६४७
	पुरुष	३४	३३	१८	३७	२४	३७	१५	२५	३७	२२	२३	३०५
	महिला	३५	३२	२७	४८	३४	४१	१८	२७	२९	३१	२०	३४२
७५ +माथि	जम्मा	८६	६१	५७	११७	७२	७६	५०	५१	९७	६४	४२	७७३
	पुरुष	४१	२५	२५	४४	२६	३३	२३	२१	३६	३०	२०	३२४
	महिला	४५	३६	३२	७३	४६	४३	२७	३०	६१	३४	२२	४४९

तालिका नं.९.१३. दशरथचन्द्र नगरपालिका र यसका वडाहरूको घरको स्वामित्वको प्रकारको आधारमा घरपरिवारको विवरण :

घरको स्वामित्वको प्रकार	वडा नं.											जम्मा
	१	२	३	४	५	६	७	८	९	१०	११	
कुल जम्मा	८३४	८६१	४७०	१,२९९	५६३	७८७	३३४	४७६	७६४	४५७	४१२	७,२५७
आफ्नै	८११	८३४	४६०	९६१	५०२	७६३	३३३	४६४	७६१	४४४	४०६	६,७३९
भाडामा	१३	२३	१	२६८	३८	४	०	८	१	१	२	३५९
संस्थागत	४	०	३	५१	२	०	०	१	०	०	०	६१
अन्य	६	४	६	१९	२१	२०	१	३	२	१२	४	९८

तालिका नं.९.१४. दशरथचन्द्र नगरपालिका र यसका वडाहरूको घरको जग निर्माणको प्रकारको आधारमा आधारमा घरपरिवारको विवरण :

घरको जग निर्माणको प्रकार	वडा नं.											जम्मा
	१	२	३	४	५	६	७	८	९	१०	११	
माटोको जोडाई भएको ईटा/ढुङ्गा	८२२	७५३	४६४	१,०६०	४६९	७६९	३३१	३९४	७६१	४४६	४०५	६,६७४
सिमेन्ट जोडाई भएको ईटा/ढुङ्गा	५	१००	५	१३६	८६	१४	२	७९	१	८	२	४३८
ढलान पिलरसहितको	१	१	०	८७	४	१	१	०	०	०	१	९६
काठको खम्बा गाडेको	०	१	१	४	३	०	०	०	०	०	०	९
रिपोर्टिङ्ग नभएको	६	६	०	१२	१	३	०	३	२	३	४	४०
कुल जम्मा	८३४	८६१	४७०	१,२९९	५६३	७८७	३३४	४७६	७६४	४५७	४१२	७,२५७

तालिका नं.९.१५. दशरथचन्द्र नगरपालिका र यसका वडाहरूको घरको भित्ता निर्माणको प्रकारको आधारमा आधारमा घरपरिवारको विवरण :

घरको भित्ता निर्माणको प्रकार	वडा नं.											जम्मा
	१	२	३	४	५	६	७	८	९	१०	११	
माटोको जोडाई भएको ईटा/ढुङ्गा	८१८	६८२	४४०	८०४	३७१	६००	३११	२५१	७४९	२०९	२८६	५,५२१
सिमेन्ट जोडाई भएको ईटा/ढुङ्गा	१०	१६९	२५	४६८	१८८	१८१	२१	२१७	९	२४३	१२२	१,६५३
काठ/फल्याक	०	२	४	७	३	३	२	४	४	१	०	३०
बाँसजन्य सामग्री	०	१	०	१	०	०	०	०	०	०	०	२
काचो ईटा	०	०	०	७	०	०	०	१	०	१	०	९
रिपोर्टिङ्ग नभएको	६	७	१	१२	१	३	०	३	२	३	४	४२
कुल जम्मा	८३४	८६१	४७०	१,२९९	५६३	७८७	३३४	४७६	७६४	४५७	४१२	७,२५७

तालिका नं.९.१६. दशरथचन्द्र नगरपालिका र यसका वडाहरूको घरको छाना निर्माणको प्रकारको आधारमा आधारमा घरपरिवारको विवरण :

घरको छाना निर्माणको प्रकार	वडा नं.											जम्मा
	१	२	३	४	५	६	७	८	९	१०	११	
खर/पराल	१	५	३	३	३	२	०	११	३	०	२	३३
जस्ता/टिन	५	११	७	३३	३	८	०	१९	७	५	४	१०२
टायल/सिलेट	७९३	७५९	४५५	९५०	४६९	७३५	३३४	३८१	७२०	४३१	३९३	६,४२०
सिमेन्ट ढलान	२९	७८	४	२९९	८५	३९	०	५८	३२	१८	९	६५१
अन्य	६	८	१	१४	३	३	०	७	२	३	४	५१
कुल जम्मा	८३४	८६१	४७०	१,२९९	५६३	७८७	३३४	४७६	७६४	४५७	४१२	७,२५७



तालिका नं. ९.१७. दशरथचन्द्र नगरपालिका र यसका वडाहरूको घरको तलाको संख्याको आधारमा आधारमा घरपरिवारको विवरण :

घरको तलाको संख्या	वडा नं.											जम्मा
	१	२	३	४	५	६	७	८	९	१०	११	
१	४	६	२	६१	२९	२४	२	१८	१३	१०	३	१७२
२	७८७	७८५	४२७	९५७	४३२	६८०	१९८	४४३	६१६	४२८	३९७	६,१५०
३	४३	६०	४०	२११	९८	७६	१३४	११	१३३	१९	१२	८३७
४ +	०	१०	१	७०	४	७	०	४	२	०	०	९८
कुल जम्मा	८३४	८६१	४७०	१,२९९	५६३	७८७	३३४	४७६	७६४	४५७	४१२	७,२५७

तालिका नं. ९.१८. दशरथचन्द्र नगरपालिका र यसका वडाहरूको पिउने पानीको स्रोतको प्रकारको आधारमा घरपरिवारको विवरण :

पिउने पानीको स्रोतको प्रकार	वडा नं.											जम्मा
	१	२	३	४	५	६	७	८	९	१०	११	
धारा/पाइप	६९१	६८८	४१३	१,११०	४९२	३७९	२७०	१३९	६५४	३५३	२७४	५,४६३
ढाकिएको ईनार	४३	१९	२	११४	१०	११२	४१	३०६	११	६९	२६	७५३
खुल्ला ईनार	२४	२३	०	११	०	६६	८	०	५८	२३	६	२१९
मूल / धारा	५६	८८	२४	४९	६०	२१५	९	१३	३९	४	१०५	६६२
नदी/खोला	९	४०	२	१	०	१२	०	१	०	५	०	७०
अन्य	११	३	२९	१४	१	३	६	१७	२	३	१	९०
कुल जम्मा	८३४	८६१	४७०	१,२९९	५६३	७८७	३३४	४७६	७६४	४५७	४१२	७,२५७

तालिका नं. ९.१९. दशरथचन्द्र नगरपालिका र यसका वडाहरूको खाना पकाउनु प्रयोग गरिने इन्धनको प्रकारको आधारमा घरपरिवारको विवरण :

खाना पकाउनु प्रयोग गरिने इन्धनको प्रकार	वडा नं.											जम्मा
	१	२	३	४	५	६	७	८	९	१०	११	
काठ/दाउरा	८२८	८३८	४६९	९६८	५११	७८३	३३२	४६५	७६१	४४८	४१२	६,८१५
मट्टीतेल	१	४	०	२२	४	०	२	०	२	२	०	३७
एल.पी. ग्याँस	२	१३	०	२८५	४६	१	०	७	०	४	०	३५८
अन्य	३	६	१	२४	२	३	०	४	१	३	०	४७
कुल जम्मा	८३४	८६१	४७०	१,२९९	५६३	७८७	३३४	४७६	७६४	४५७	४१२	७,२५७

तालिका नं. ९.२०. दशरथचन्द्र नगरपालिका र यसका वडाहरूको बत्ती बाल्नु प्रयोग गरिने स्रोतको प्रकारको आधारमा घरपरिवारको विवरण :

बत्ती बाल्नु प्रयोग गरिने स्रोतको प्रकार	वडा नं.											जम्मा
	१	२	३	४	५	६	७	८	९	१०	११	
बिजुली बत्ती	५०३	४३४	३३५	१,१८६	५१७	६९२	१५३	४२४	४६३	४२५	३६७	५,४९९
मट्टीतेल	३२६	४२०	१३३	९७	४५	९२	१५९	४४	२९५	२९	४५	१,६८५
सोलार	०	१	०	१	०	०	२२	४	५	०	०	३३
अन्य	५	६	२	१५	१	३	०	४	१	३	०	४०
कुल जम्मा	८३४	८६१	४७०	१,२९९	५६३	७८७	३३४	४७६	७६४	४५७	४१२	७,२५७

तालिका नं.९.२१. दशरथचन्द्र नगरपालिका र यसका वडाहरूको शौचालयको प्रकारको आधारमा घरपरिवारको विवरण :

शौचालयको प्रकार	वडा नं.											जम्मा
	१	२	३	४	५	६	७	८	९	१०	११	
शौचालय नभएका	२३२	३८३	२६५	२७३	९२	३९९	१११	१८७	३९०	२४१	२४०	२,८१३
फुलस भएको ( सेप्टी ट्याङ्की )	३८०	३५९	१६५	८७२	४३४	३४२	१८२	२७४	१९७	१८२	१५१	३,५३८
साधारण शौचालय	२१९	११६	३९	१४३	३६	४३	४१	११	१७७	३१	२१	८७७
रिपोर्टिङ्ग नभएका	३	३	१	११	१	३	०	४	०	३	०	२९
कुल जम्मा	८३४	८६१	४७०	१,२९९	५६३	७८७	३३४	४७६	७६४	४५७	४१२	७,२५७

तालिका नं.९.२२. दशरथचन्द्र नगरपालिका र यसका वडाहरूको महिलाको नाममा घर भए/नभएको आधारमा घरपरिवारको विवरण :

विवरण	वडा नं.											जम्मा
	१	२	३	४	५	६	७	८	९	१०	११	
भएका	८	१७	१५	६१	३१	१८	३	४	१३	१३	९	१९२
नभएका	८२३	८४१	४५४	१,२३४	५३०	७६५	३३१	४६५	७५०	४४१	४०३	७,०३७
रिपोर्टिङ्गनभएका	३	३	१	४	२	४	०	७	१	३	०	२८
कुल जम्मा	८३४	८६१	४७०	१,२९९	५६३	७८७	३३४	४७६	७६४	४५७	४१२	७,२५७

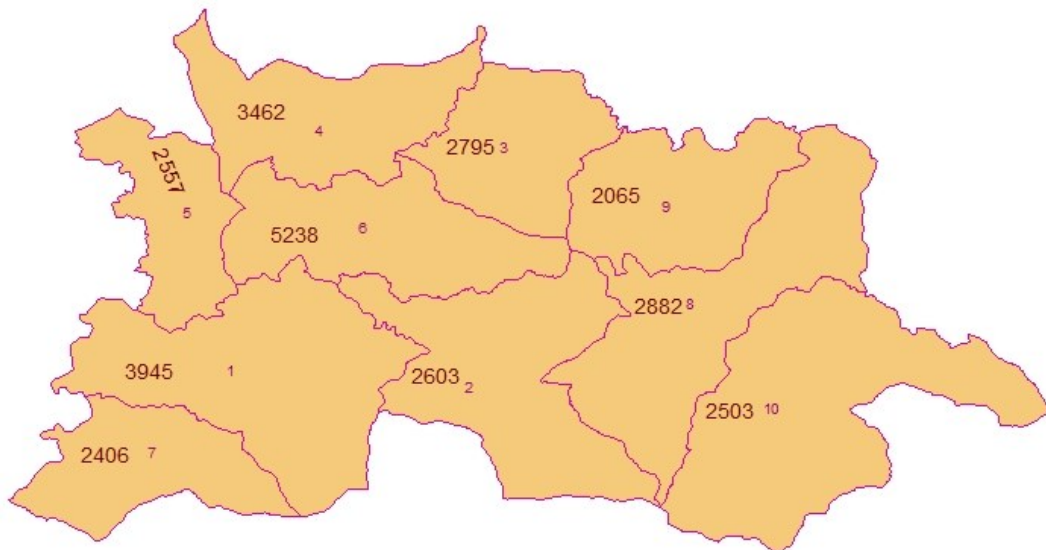
तालिका नं.९.२३. दशरथचन्द्र नगरपालिका र यसका वडाहरूको महिलाको नाममा जमिन भए/नभएको आधारमा घरपरिवारको विवरण :

विवरण	वडा नं.											जम्मा
	१	२	३	४	५	६	७	८	९	१०	११	
भएका	१२	२०	१७	९९	४८	३८	६	१३	२६	२०	१८	३१७
नभएका	८१९	८३८	४५२	१,१९६	५१३	७४५	३२८	४५६	७३७	४३४	३९४	६,९१२
रिपोर्टिङ्गनभएका	३	३	१	४	२	४	०	७	१	३	०	२८
कुल जम्मा	८३४	८६१	४७०	१,२९९	५६३	७८७	३३४	४७६	७६४	४५७	४१२	७,२५७


तालिका नं. ९.२४ दशरथचन्द्र नगरपालिका र यसका वडाहरूको विगत १२ महिनामा मृत्यु भए/नभएको आधारमा जनसंख्या तथा घरपरिवारको विवरण :

मृत्यु भए/नभएकाको विवरण	वडा नं.											जम्मा
	१	२	३	४	५	६	७	८	९	१०	११	
मृत्यु भएका घरपरिवारको संख्या	१६	२७	१४	२२	१०	२१	९	८	२९	११	१६	१८३
मृत्यु भएकाक जनसंख्या	१६	२७	१४	२२	१०	२१	९	८	२९	११	१६	१८३
मृत्यु नभएका घरपरिवारको संख्या	८१७	८३१	४५५	१,२७२	५५२	७६३	३२५	४६३	७३५	४४३	३९६	७,०५२
रिपोर्टिङ्गनभएका घरपरिवारको संख्या	१	३	१	५	१	३	०	५	०	३	०	२२
कुल जम्मा घरपरिवारको संख्या	८३४	८६१	४७०	१,२९९	५६३	७८७	३३४	४७६	७६४	४५७	४१२	७,२५७

### Patan Municipality with ward no. and population



#### Legend

 Patan Nagarpalika

0 2 4 8 Kilometers

२. पाटन नगरपालिका : तत्कालिन समयका ६ वडा गा.वि.स.हरु क्रमशः सकार, सिलंगा, गुजर, भुवनेश्वर, बसन्तपुर, र पाटन लाई मिलाएर नेपाल सरकारले पहिलो पटक तिमि २०७१ साल मंसिर १६ गतेका दिन पाटन नगरपालिकाको घोषणा गरिएको थियो । तत्कालिन पाटन नगरपालिकाको वडाहरुको विभाजन यस प्रकार रहेको छ ।

तालिका नं.९.२५. पहिलेको पाटन नगरपालिकाको वडा विभाजन

साविकका गा.वि.स.	साविकका गा.वि.स.का वडाहरु	पाटन न.पा.का वडा नं.
सकार	६, ७, ८ र ९	१
	१, २, ३, ४ र ५	२
सिलंगा	१, २, ३, ४ र ५	३
	६, ७, ८ र ९	४
गुजर	१, २, ३, ४ र ५	५
	६, ७, ८ र ९	६
भुवनेश्वर	१, २, ३ र ९	७
	४, ५, ६, ७, ८ र ८	८
बसन्तपुर	१, २, ३, ४ र ५	९
	६, ७, ८ र ९	१०
पाटन	१, २, ३ र ४	११
	५, ६ र ७	१२
	८ र ९	१३

पछि स्थानीय निकायहरुको पुनः संरचनाको बेला पाटन नगरपालिकाको पनि पुनः संरचना गरियो , जुन देहाय बमोजिम रहेको छ जनसंख्या : ३०४५६, केन्द्र : साविको पाटन नगरपालिका कार्यालय, क्षेत्रफल : २१९.२६ वर्ग कि.मी., वडा संख्या : १० वटा

तालिका नं.९.२६. हालको पाटन नगरपालिकाको वडा विभाजन

वडा नं.	समावेश भएका साविकका गा.वि.स./न.पा.हरु	साविकको वडा नं.	कैफियत
१	पाटन	१,२	
	कैलपाल	८,९	
२	पाटन	३,४	
३	पाटन	५,६	
४	पाटन	७, ८	
५	पाटन	९, १०	
६	पाटन	११-१३	
७	कैलपाल	१-७	
८	सिद्धेश्वर	३, ७-९	
९	सिद्धेश्वर	१,२,४-६	
१०	सिद्धपुर	१-९	

पाटन नगरपालिकाको जनसांख्यिक तथा घरपरिवार सम्बन्धी विवरण :

तालिका नं. ९.२७. पाटन नगरपालिकाको वडा नं अनुसारको जनसंख्या विवरण :

वडा नं.	१	२	३	४	५	६	७	८	९	१०	जम्मा
घरपरिवार	६९७	४७४	५६५	६४४	५१२	१,१३४	४३३	५५३	३४४	४११	५,७६७
पुरुष	१,७९८	१,१६५	१,२३२	१,६०७	१,११४	२,४१५	१,०९०	१,४१४	९८९	१,१८२	१४,००६
महिला	२,१४७	१,४३८	१,५६३	१,८५५	१,४४३	२,८२३	१,३१६	१,४६८	१,०७६	१,३२१	१६,४५०
जम्मा	३,९४५	२,६०३	२,७९५	३,४६२	२,५५७	५,२३८	२,४०६	२,८८२	२,०६५	२,५०३	३०,४५६

तालिका नं. ९.२८. पाटन नगरपालिकाको तथा यसका वडाहरूको एक वर्ष उमेर समूह अनुसारको जनसंख्या विवरण :

उमेर	वडा नं.										
	१	२	३	४	५	६	७	८	९	१०	जम्मा
< १	८५	७४	६७	९२	६०	९९	३५	५९	४३	५९	६७३
१	७१	२६	५६	७३	६०	११३	४१	५१	६०	४१	५९२
२	११५	५९	७६	७५	७६	१०४	६७	५८	६१	६६	७५७
३	११९	७२	८२	९६	६६	१०५	५७	८१	६६	७४	८१८
४	१२२	७४	९१	१०६	६७	११०	७७	८३	६९	६६	८६५
५	१०७	७७	६९	८८	६७	१३२	५८	९२	५६	८०	८२६
६	१०४	६१	८४	१०७	६२	१३२	५९	९१	६५	६०	८२५

उमेर	वडा नं.										जम्मा
	१	२	३	४	५	६	७	८	९	१०	
७	९२	६७	६६	७५	६४	९४	४८	६७	४९	६१	६८३
८	११५	६८	९१	१०४	७४	१३१	६३	९३	६४	७५	८७८
९	९७	५६	६०	८९	६०	९१	६६	६७	५७	५२	६९५
१०	१३०	७६	९३	९३	७३	१४८	८५	१०२	६७	१०१	९६८
११	८८	५६	६४	६९	६७	११३	५२	६८	५७	६१	६९५
१२	१२९	८८	८९	१०३	८१	१७३	७७	१०७	६१	७९	९८७
१३	१००	७२	५६	७५	६७	११९	६५	८५	५०	७६	७६५
१४	११६	७६	६१	९९	६६	१४८	८५	७२	७१	८०	८७४
१५	१००	६८	८२	९९	७६	१५२	५५	७२	४९	६८	८२१
१६	११०	६०	६३	१०४	६३	१३१	५९	७९	५२	६१	७८२
१७	८६	६९	४७	६६	५२	९९	५४	५६	२९	४५	६०३
१८	१३०	७४	८७	८६	५५	१५३	६९	८४	६२	६०	८६०
१९	५३	३०	४४	५९	५२	८२	३३	३६	२८	३४	४५१
२०	८७	६७	५१	७१	४९	१२३	४५	६२	४५	६४	६६४



उमेर	वडा नं.										जम्मा
	१	२	३	४	५	६	७	८	९	१०	
२१	६०	३३	३६	४१	४२	७०	४०	४६	२८	३२	४२८
२२	७२	३७	५३	७०	४४	१३१	४२	५८	२६	४६	५७९
२३	५५	३८	३६	४२	२७	७३	२७	५०	२७	२८	४०३
२४	६५	३५	४८	६२	३८	७२	२२	४३	२९	३९	४५३
२५	७०	३९	५९	६४	४२	९६	४२	५२	४७	३९	५५०
२६	४५	४३	४७	४३	४३	८३	३८	३२	३१	३२	४३७
२७	३२	१९	२४	३७	४१	४०	२१	३६	२७	२६	३०३
२८	४९	३८	४९	६८	३४	७०	४२	५७	३६	५९	५०२
२९	२८	१८	१७	२१	२६	२५	१६	१३	१४	९	१८७
३०	६९	४०	६९	७३	४०	१०१	३७	६५	४६	५९	५९९
३१	२१	२३	१५	१५	१४	२४	१२	१७	२०	९	१७०
३२	४१	३५	४६	४८	२७	६२	२८	३२	२७	३९	३८५
३३	२६	२०	२४	१९	२०	४७	२३	३०	१७	२२	२४८
३४	१८	२१	१९	१९	२०	४३	२८	२२	१६	१६	२२२

उमेर	वडा नं.										जम्मा
	१	२	३	४	५	६	७	८	९	१०	
३५	८०	३९	३७	८२	४०	९९	३०	६३	५०	५३	५७३
३६	३१	२६	२१	३४	२०	५६	२२	३२	१४	२५	२८१
३७	२६	२२	१५	१३	१७	२५	१५	१५	९	१८	१७५
३८	५२	३९	२२	३४	२४	६२	२३	३७	२३	१८	३३४
३९	१९	१९	१०	१४	११	३१	१७	१३	९	८	१५१
४०	६८	६३	६०	७१	५३	१२९	४०	६०	३६	६२	६४२
४१	१५	१७	८	६	१४	३३	१५	११	१२	१०	१४१
४२	४०	२१	२५	२६	२२	७०	२६	२०	१७	२१	२८८
४३	२१	१४	२०	२०	१४	३८	१६	२६	११	११	१९१
४४	१५	१३	१३	१४	२२	३३	१७	१६	१०	११	१६४
४५	५७	४३	४५	५७	२४	१०४	२८	५३	३४	५३	४९८
४६	३१	१३	११	२२	१८	५२	२०	२२	११	१५	२१५
४७	१८	१०	१३	१५	१२	२३	१०	१०	१६	१२	१३९
४८	३६	२८	२६	३५	१८	५६	१६	१८	१०	२५	२६८

उमेर	वडा नं.										जम्मा
	१	२	३	४	५	६	७	८	९	१०	
४९	१४	१०	११	१०	७	२२	१७	१४	९	६	१२०
५०	७६	४४	४९	६३	४४	१०५	३१	४४	४०	३५	५३१
५१	१५	१०	९	८	१८	२६	१५	१४	३	७	१२५
५२	३०	२४	१७	३१	१८	४४	२०	१९	११	२०	२३४
५३	१९	१६	१४	१३	१२	२५	१६	८	३	१६	१४२
५४	१५	११	११	९	१५	३१	१५	१३	८	११	१३९
५५	४७	३०	४०	४८	२३	६०	२९	२८	१८	२९	३५२
५६	२९	१६	१८	१७	१८	२३	२५	१५	४	१२	१७७
५७	१६	९	९	११	१२	२२	१०	१५	३	१२	११९
५८	३४	१८	२७	३४	१८	५४	२५	१०	१२	१४	२४६
५९	८	११	१२	११	१२	१८	१९	१०	४	७	११२
६०	५१	३१	४६	७५	३२	७५	२४	२८	३२	२५	४१९
६१	१९	८	१३	९	७	१५	१०	१०	४	५	१००
६२	२१	१४	१९	१८	२०	३२	२२	७	६	१५	१७४

उमेर	वडा नं.										जम्मा
	१	२	३	४	५	६	७	८	९	१०	
६३	१३	१४	५	८	१७	२०	१०	७	९	१४	११७
६४	८	४	१३	३	९	१६	९	६	३	७	७८
६५	४५	२९	२८	३०	२५	६५	२०	१३	२५	२४	३०४
६६	१५	१२	११	१०	१२	३०	११	९	६	५	१२१
६७	१२	२	३	१०	७	९	९	४	८	३	६७
६८	२५	१८	१५	२४	१८	३८	१४	१५	५	९	१८१
६९	४	५	४	४	६	४	४	५	०	३	३९
७०	२०	२०	१७	३३	१९	६५	१५	१६	९	२२	२३६
७१	८	६	७	४	७	१०	३	६	२	१	५४
७२	११	९	६	१०	११	२३	१५	५	७	६	१०३
७३	६	५	३	६	१	८	२	५	३	२	४१
७४	८	३	२	२	१	७	४	२	१	३	३३
७५+	६०	४८	३९	६७	४४	९१	४९	४०	१६	३०	४८४
जम्मा	३,९४५	२,६०३	२,७९५	३,४६२	२,५५७	५,२३८	२,४०६	२,८८२	२,०६५	२,५०३	३०,४५६

तालिका नं.९.२९. पाटन नगरपालिका र यसका वडाहरूको जाति/जनजातिको आधारमा जनसंख्या विवरण :

जाति/जनजाति	वडानं.										जम्मा
	१	२	३	४	५	६	७	८	९	१०	
क्षेत्री	७६५	७५९	१,१३१	१,९१७	१,८१०	२,४४८	३८४	२,२७२	१,४४१	७७३	१३,७००
पहाडी ब्राह्मण	१,८२८	१,४४०	१,१४०	४६२	१५७	१,१५९	५३०	४०८	४३२	१,३८५	८,९४१
मगर	१२	०	०	०	१०	११	०	१५	०	१	४९
कामी	६०६	३०३	२७०	१५	११५	४४३	२१७	३१	१३२	५१	२,१८३
दमाई/ढोली	१०३	८२	३९	७१२	१४४	२८	२१७	५८	१७	४४	१,४४४
ठकुरी	५३४	०	५१	३४४	१९५	१०३	७१९	१६	१	६२	२,०२५
सार्की	१६	०	०	०	०	०	०	१	०	९५	११२
लोहार	८०	१८	१५७	०	११४	४६६	३३६	३१	४२	९०	१,३३४
अन्य दलित	०	०	०	०	४	५१७	०	१०	०	०	५३१
अन्य	१	१	७	१२	८	६३	३	४०	०	२	१३७
जम्मा	३,९४५	२,६०३	२,७९५	३,४६२	२,५५७	५,२३८	२,४०६	२,८८२	२,०६५	२,५०३	३०,४५६

तालिका नं.९.३०. पाटन नगरपालिका र यसका वडाहरूको १० वर्ष वा सो भन्दा माथिको उमेर समूहकाको वैवाहिक स्थितिको आधारमा जनसंख्या विवरण :

वैवाहिक स्थिति	गडा नं.										जम्मा
	१	२	३	४	५	६	७	८	९	१०	
कहिल्यै विवाह नभएका	१,०९५	७३९	७०३	८७६	६८८	१,४४०	६८६	७९८	५४४	७३३	८,३०२
एकल विवाह भएका	१,७०९	१,१३१	१,२७०	१,४२०	१,००७	२,६०२	१,०५३	१,२५४	८३७	१,०९४	१३,३७७
बहु विवाह भएका	३४	३७	२८	२४	२४	६७	३४	३४	१५	३०	३२७
पुर्न विवाह भएका	६०	१६	१	५१	६०	१	१३	२०	११	१२	२४५

विधुवा/विधुर	१९	४६	४७	१८२	११८	१५	४९	३४	६८	०	५७८
पारापाचुके भएका	०	०	०	१	१	१	०	०	०	०	३
छुट्टिएका	१	०	४	३	३	१	०	०	०	०	१२
कुल जम्मा	२,९१८	१,९६९	२,०५३	२,५५७	१,९०१	४,१२७	१,८३५	२,१४०	१,४७५	१,८६९	२२,८४४

तालिका नं.९.३१. पाटन नगरपालिका र यसका वडाहरूको विवाहितहरूको पहिलो विवाह गर्दाको बेलाको उमेरको आधारमा जनसंख्या विवरण :

पहिलो विवाह गर्दाको उमेर	वडा नं.										जम्मा
	१	२	३	४	५	६	७	८	९	१०	
५	०	२	१	०	०	१	०	१	१	०	६
६	१	११	१	२	१	४	०	०	१	१	२२
७	२	१४	०	५	८	११	०	२	१	४	४७
८	४	१६	२	७	७	१६	१	३	४	९	६९
९	१७	३३	१३	१२	१७	२१	४	१३	१८	११	१५९
१०	२२	३४	३०	२१	१८	५९	१६	१४	१२	२३	२४९
११	२८	२८	१६	२१	२१	५१	७	२७	१६	१९	२३४
१२	५०	५७	३२	६७	५३	७९	१९	३३	२४	२८	४४२
१३	७२	५६	५१	५४	५५	८३	२३	४६	२७	४४	५११

पहिलो विवाह गर्दाको उमेर	वडा नं.										जम्मा
	१	२	३	४	५	६	७	८	९	१०	
१४	११२	८०	६५	१०७	९१	१२२	५९	५९	४७	७३	८१५
१५	१९८	११९	१२३	१५५	११२	२४६	७८	१३०	८६	१३३	१,३८०
१६	१९५	११०	१४६	१७२	१५८	३२०	८७	१५५	११०	१०५	१,५५८
१७	१६४	१०६	१२२	१६७	१२६	२२५	१०७	१२९	८२	८५	१,३१३
१८	२८२	१५४	२५०	२७६	२१०	४४७	१८५	२१३	१२६	१६८	२,३११
१९	११५	६५	६२	१२०	७७	१५२	९८	९८	५७	६७	९११
२०	२४०	१२३	१८३	२३३	१०६	३३६	१४२	१५१	११८	१५४	१,७८६
२१	५८	५१	४१	५०	३३	१०४	६२	६१	४५	३४	५३९
२२	८४	५५	६९	६३	४५	१०२	७३	८९	४९	६४	६९३
२३	३२	३०	२४	३०	१९	५०	४१	२२	२२	२३	२९३
२४	४१	२०	३२	३०	१७	४७	३५	२२	२५	२१	२९०
२५	४५	३०	३७	४२	११	८८	४६	३२	२३	३७	३९१
२६	२३	८	७	८	९	३४	१६	१०	१४	११	१४०
२७	६	४	८	१३	४	२५	८	९	८	६	९१

पहिलो विवाह गर्दाको उमेर	वडा नं.										जम्मा
	१	२	३	४	५	६	७	८	९	१०	
२८	७	७	९	१०	२	३२	१९	४	५	८	१०३
२९	२	३	१	१	१	७	३	२	२	०	२२
३०	२३	१४	२५	१५	१२	२५	२०	१७	८	८	१६७
कुल जम्मा	१,८२३	१,२३०	१,३५०	१,६८१	१,२१३	२,६८७	१,१४९	१,३४२	९३१	१,१३६	१४,५४२

तालिका नं.९.३२. पाटन नगरपालिका र यसका वडाहरूको धर्मको आधारमा जनसंख्या विवरण :

धर्म	वडा नं.										जम्मा
	१	२	३	४	५	६	७	८	९	१०	
हिन्दु	३,९३२	२,६०३	२,७९५	३,४६०	२,५५१	५,२३४	२,४०६	२,८५७	२,०६५	२,४९१	३०,३९४
बुद्ध	१२	०	०	०	६	२	०	११	०	०	३१
अन्य	१	०	०	२	०	२	०	१४	०	१२	३१
कुल जम्मा	३,९४५	२,६०३	२,७९५	३,४६२	२,५५७	५,२३८	२,४०६	२,८८२	२,०६५	२,५०३	३०,४५६



तालिका नं.९.३३. पाटन नगरपालिका र यसका वडाहरूको मातृ भाषाको आधारमा जनसंख्या विवरण :

मातृ भाषा	वडा नं.										जम्मा
	१	२	३	४	५	६	७	८	९	१०	
नेपाली	१४	१८	२	६१	४	७४	९	६१	३२	२९	३०४
मगर	१२	०	०	०	१०	११	०	१०	०	०	४३
बैतडेली	३,९१०	२,५७९	२,७९२	३,३८३	२,५३४	५,१२१	२,३९७	२,८०४	२,०३२	२,४७१	३०,०२३
अन्य	९	६	१	१८	९	३२	०	७	१	३	८६
कुल जम्मा	३,९४५	२,६०३	२,७९५	३,४६२	२,५५७	५,२३८	२,४०६	२,८८२	२,०६५	२,५०३	३०,४५६

तालिका नं.९.३४. पाटन नगरपालिका र यसका वडाहरूको अपाङ्गताको प्रकारको आधारमा जनसंख्या विवरण :

अपाङ्गताको प्रकार	वडा नं.										जम्मा
	१	२	३	४	५	६	७	८	९	१०	
अपाङ्गता नभएका	३,७८४	२,५२१	२,६७१	३,३९०	२,४३२	५,०९२	२,३२६	२,७९९	२,०३९	२,४५३	२९,५०७
शारिरीक अपाङ्ग	१०३	३४	१६	१५	३७	६६	४३	३३	१३	१९	३७९
दृष्टि सम्बन्धी अपाङ्ग	१४	१३	९	१३	१७	१२	७	७	०	८	१००
सुनाई सम्बन्धी अपाङ्ग	१४	१५	१०	१७	२५	१३	१७	१४	२	१	१२८
श्रवण दृष्टि विहिन	२	०	५	३	२	३	०	०	०	५	२०
बोलाई सम्बन्धी अपाङ्ग	४	७	४	८	६	१५	३	६	६	५	६४

अपाङ्गताको प्रकार	वडा नं.										जम्मा
	१	२	३	४	५	६	७	८	९	१०	
मानसिक अपाङ्ग	२	२	४	३	३	६	५	७	२	०	३४
बाह्यिक अपाङ्ग	१	२	१	१	१	३	१	०	३	३	१६
बहु अपाङ्गता भएका	९	५	४	३	१०	५	२	७	०	७	५२
रिपर्नेटिङ्ग नभएका	०	०	०	०	०	०	०	०	०	०	०
कुल जम्मा	१२	४	७१	९	२४	२३	२	९	०	२	१५६

तालिका नं.९.३५. पाटन नगरपालिका र यसका वडाहरूको ५ वर्ष वा सो भन्दा माथिको उमेर समूहकाको साक्षरता सम्बन्धी विवरण :

साक्षरता ( प्रतिशत )	वडा नं.										कुल जम्मा
	१	२	३	४	५	६	७	८	९	१०	
जम्मा	७१.८८	७१.०७	७०.३७	६९.४२	७१.९५	६९.९७	७४.५५	७०.८३	७२.७५	६९.२५	७५.६९
पुरुष	८७.६२	८६.७९	८६.६६	८४.९४	८८.०१	८८.३३	८९.८६	८६.१८	८६.८३	८६.९४	८९.५०
महिला	५८.८९	५८.२३	५७.५४	५७.८२	५८.३५	५६.३०	६१.८९	५८.६७	५९.४५	५३.१४	६३.७५

तालिका नं. ९.३६. पाटन नगरपालिका र यसका वडाहरूको ५ वर्ष वा सो भन्दा माथिको उमेर समूहकाको तत्काल विद्यालय/क्याम्पस गइरहेका वा नगइरहेकाहरूको विवरण :

विवरण		वडा नं.										जम्मा
		१	२	३	४	५	६	७	८	९	१०	
विद्यालय/क्याम्पस गइरहेका	जम्मा	१,४०२	९८१	१,०५४	१,२६१	९४८	१,७८०	९३०	१,०९६	७८९	९९६	११,२३७
	पुरुष	७१८	४८४	५२५	६३६	४८२	९०८	४५१	५८१	४११	४८८	५,६८४
	महिला	६८४	४९७	५२९	६२५	४६६	८७२	४७९	५१५	३७८	५०८	५,५५३
विद्यालय/क्याम्पस नगइरहेका	जम्मा	१,७८०	१,२६४	१,३४९	१,६५३	१,१८६	२,८८१	१,१९०	१,३३०	९७०	१,१४४	१४,७४७
	पुरुष	७५७	५१३	५०१	७२७	४२९	१,१९४	४८६	६२७	४२६	५२२	६,१८२
	महिला	१,०२३	७५१	८४८	९२६	७५७	१,६८७	७०४	७०३	५४४	६२२	८,५६५
रिपोर्टिङ्ग नभएका	जम्मा	२५१	५३	२०	१०६	९४	४६	९	१२४	७	५७	७६७
	पुरुष	६९	१५	१०	२२	४०	२८	४	३०	५	९	२३२
	महिला	१८२	३८	१०	८४	५४	१८	५	९४	२	४८	५३५
कुल जम्मा	जम्मा	३,४३३	२,२९८	२,४२३	३,०२०	२,२२८	४,७०७	२,१२९	२,५५०	१,७६६	२,१९७	२६,७५१
	पुरुष	१,५४४	१,०१२	१,०३६	१,३८५	९५१	२,१३०	९४१	१,२३८	८४२	१,०१९	१२,०९८
	महिला	१,८८९	१,२८६	१,३८७	१,६३५	१,२७७	२,५७७	१,१८८	१,३१२	९२४	१,१७८	१४,६५३

तालिका नं. ९.३७. पाटन नगरपालिका र यसका वडाहरूको ५ वर्ष वा सो भन्दा माथिको उमेर समूहकाको उत्तीर्ण शैक्षिक तहको आधारमा जनसंख्या विवरण :

उत्तीर्ण गरेको तह		वडा नं.										कुल जम्मा
		१	२	३	४	५	६	७	८	९	१०	
जम्मा	जम्मा	२,४५७	१,६८२	१,७३९	२,१८९	१,६२१	३,५३७	१,५३६	१,८९७	१,३०५	१,७००	१९,६६३
	पुरुष	१,३५०	९०१	९१३	१,२२७	८७१	१,९२८	८२५	१,०९७	७७०	९२९	१०,८११
	महिला	१,१०७	७८१	८२६	९६२	७५०	१,६०९	७११	८००	५३५	७७१	८,८५२
१ कक्षा मुनि	जम्मा	७०	१३४	८९	२२९	१५१	३२	३१	५३	१३७	८४	१,०१०
	पुरुष	४१	५६	५१	११३	७५	२०	१५	२३	७३	४१	५०८
	महिला	२९	७८	३८	११६	७६	१२	१६	३०	६४	४३	५०२
१ कक्षा	जम्मा	१८४	५६	१५९	९१	८४	३६८	१३७	१९८	९२	१०५	१,४७४
	पुरुष	९४	२५	७२	४५	३९	१७६	६२	८९	४६	५०	६९८
	महिला	९०	३१	८७	४६	४५	१९२	७५	१०९	४६	५५	७७६
२ कक्षा	जम्मा	२०५	१२१	१५७	१५०	१०९	२२६	१२५	१५४	९८	१२६	१,४७१
	पुरुष	९१	६८	७२	८९	५१	१०१	५२	८३	५४	६४	७२५
	महिला	११४	५३	८५	६१	५८	१२५	७३	७१	४४	६२	७४६
३ कक्षा	जम्मा	१८८	१३५	१२९	१३९	१२२	२७०	१३६	१५८	१०१	१४०	१,५१८
	पुरुष	९८	७९	६२	६६	७२	१४७	६६	७९	५९	७९	८०७

उत्तीर्ण गरेको तह		वडा नं.										कुल जम्मा
		१	२	३	४	५	६	७	८	९	१०	
	महिला	९०	५६	६७	७३	५०	१२३	७०	७९	४२	६१	७११
४ कक्षा	जम्मा	१७९	१२४	१३१	१४३	१३५	२०४	१३५	१५६	९९	११०	१,४१६
	पुरुष	९७	५९	६६	७०	६२	१०५	७७	८४	६१	५८	७३९
	महिला	८२	६५	६५	७३	७३	९९	५८	७२	३८	५२	६७७
५ कक्षा	जम्मा	३४१	२१७	२२४	३१२	२३०	३३८	१९५	२४२	१८१	२०६	२,४८६
	पुरुष	१७२	११०	११८	१६६	११७	१७४	१०८	१२६	११३	११९	१,३२३
	महिला	१६९	१०७	१०६	१४६	११३	१६४	८७	११६	६८	८७	१,१६३
६ कक्षा	जम्मा	१५१	१११	८५	१४४	१००	२२५	११९	१४६	९५	११२	१,२८८
	पुरुष	७९	६३	४५	७५	५२	११८	६०	९१	५१	६१	६९५
	महिला	७२	४८	४०	६९	४८	१०७	५९	५५	४४	५१	५९३
७ कक्षा	जम्मा	१८६	१२७	१०९	१५७	१०७	२७८	१२०	१६०	१०२	११४	१,४६०
	पुरुष	११८	७१	६१	८८	६३	१६०	६०	११०	६६	५५	८५२
	महिला	६८	५६	४८	६९	४४	११८	६०	५०	३६	५९	६०८
८ कक्षा	जम्मा	२०८	१३०	१२७	२१०	१४४	२८१	११०	१६५	११५	१६५	१,६५५

उत्तीर्ण गरेको तह	वडा नं.											कुल जम्मा
	१	२	३	४	५	६	७	८	९	१०		
	पुरुष	१३०	७०	६०	१२६	८१	१५२	६९	१०१	७२	८७	९४८
	महिला	७८	६०	६७	८४	६३	१२९	४१	६४	४३	७८	७०७
९ कक्षा	जम्मा	२०६	११८	७६	१७६	१४७	२८५	१७१	९६	७३	९९	१,४४७
	पुरुष	१२८	६१	४५	११४	९१	१५६	१०२	६०	५०	५३	८६०
	महिला	७८	५७	३१	६२	५६	१२९	६९	३६	२३	४६	५८७
१० कक्षा	जम्मा	१३४	९०	११२	८६	३९	१९९	३	७८	४७	५५	८४३
	पुरुष	८६	६०	६७	६३	२०	१२२	३	५९	३१	३६	५४७
	महिला	४८	३०	४५	२३	१९	७७	०	१९	१६	१९	२९६
एस.एल.सी	जम्मा	१०७	१३८	१३५	१७०	८७	३७७	१३०	१५६	७१	१६४	१,५३५
	पुरुष	७६	९१	८०	१०५	५६	२२१	७४	११४	४६	१०२	९६५
	महिला	३१	४७	५५	६५	३१	१५६	५६	४२	२५	६२	५७०
प्रविण प्रमाणपत्र तह	जम्मा	७०	६४	९९	७४	४२	२२९	५८	७१	३०	९५	८३२
	पुरुष	४६	३९	६०	५२	२८	१४९	४२	४८	२१	६८	५५३
	महिला	२४	२५	३९	२२	१४	८०	१६	२३	९	२७	२७९

उत्तीर्ण गरेको तह		वडा नं.										कुल जम्मा
		१	२	३	४	५	६	७	८	९	१०	
स्नातक तह	जम्मा	१५	१७	२१	२७	१३	६५	२०	१६	६	३३	२३३
	पुरुष	१५	१६	२०	२४	१३	५८	२०	१५	५	३२	२१८
	महिला	०	१	१	३	०	७	०	१	१	१	१५
स्नातकतोर	जम्मा	५	७	६	२	५	३३	७	४	२	२	७३
	पुरुष	५	७	६	२	५	३०	६	३	२	२	६८
	महिला	०	०	०	०	०	३	१	१	०	०	५
अन्य	जम्मा	०	२	०	५	१	२	३	३	२	२	२०
	पुरुष	०	१	०	३	०	०	३	२	१	०	१०
	महिला	०	१	०	२	१	२	०	१	१	२	१०
अनौपचारिक शिक्षा	जम्मा	२००	९१	७८	७३	१०२	१२३	३५	२७	५३	८३	८६५
	पुरुष	७२	२५	२६	२६	४५	३८	६	४	१८	२२	२८२
	महिला	१२८	६६	५२	४७	५७	८५	२९	२३	३५	६१	५८३
रिपोर्टिङ्ग नभएका	जम्मा	८	०	२	१	३	२	१	१४	१	५	३७
	पुरुष	२	०	२	०	१	१	०	६	१	०	१३

उत्तीण गरेको तह	वडा नं.										कुल जम्मा
	१	२	३	४	५	६	७	८	९	१०	
महिला	६	०	०	१	२	१	१	८	०	५	२४

तालिका नं.९.३८. पाटन न.पा.र यसका वडाहरूको ५ वर्ष उमेर समूहको आधारमा जनसंख्या विवरण :

उमेर समूह		वडा नं.										जम्मा
		१	२	३	४	५	६	७	८	९	१०	
कुल जम्मा	जम्मा	३,९४५	२,६०३	२,७९५	३,४६२	२,५५७	५,२३८	२,४०६	२,८८२	२,०६५	२,५०३	३०,४५६
	पुरुष	१,७९८	१,१६५	१,२३२	१,६०७	१,११४	२,४१५	१,०९०	१,४१४	९८९	१,१८२	१४,००६
	महिला	२,१४७	१,४३८	१,५६३	१,८५५	१,४४३	२,८२३	१,३१६	१,४६८	१,०७६	१,३२१	१६,४५०
० - ०४	जम्मा	५१२	३०५	३७२	४४२	३२९	५३१	२७७	३३२	२९९	३०६	३,७०५
	पुरुष	२५४	१५३	१९६	२२२	१६३	२८५	१४९	१७६	१४७	१६३	१,९०८
	महिला	२५८	१५२	१७६	२२०	१६६	२४६	१२८	१५६	१५२	१४३	१,७९७
०५ - ०९	जम्मा	५१५	३२९	३७०	४६३	३२७	५८०	२९४	४१०	२९१	३२८	३,९०७
	पुरुष	२५२	१६५	१८३	२४०	१६०	२९३	१३४	२०८	१५३	१५८	१,९४६
	महिला	२६३	१६४	१८७	२२३	१६७	२८७	१६०	२०२	१३८	१७०	१,९६१
१० - १४	जम्मा	५६३	३६८	३६३	४३९	३५४	७०१	३६४	४३४	३०६	३९७	४,२८९



उमेर समूह	वडा नं.											
	१	२	३	४	५	६	७	८	९	१०	जम्मा	
	पुरुष	२७८	१७९	१७९	२०९	१७४	३७८	१७७	२२८	१५३	२००	२,१५५
	महिला	२८५	१८९	१८४	२३०	१८०	३२३	१८७	२०६	१५३	१९७	२,१३४
१५ - १९	जम्मा	४७९	३०१	३२३	४१४	२९८	६९७	२७०	३२७	२२०	२६८	३,५१७
	पुरुष	२२९	१३८	१४८	१८६	१४२	२७६	११९	१७०	१११	११६	१,६३५
	महिला	२५०	१६३	१७५	२२८	१५६	३४१	१५१	१५७	१०९	१५२	१,८८२
२० - २४	जम्मा	३३९	२१०	२२४	२८६	२००	४६९	१७६	२५९	१५५	२०९	२,५२७
	पुरुष	१२३	८४	७८	११४	६५	१६०	६५	१२१	६४	९२	९६६
	महिला	२१६	१२६	१४६	१७२	१३५	३०९	१११	१३८	९१	११७	१,५६१
२५ - २९	जम्मा	२२४	१५७	१९६	२३३	१८६	३१४	१५९	१९०	१५५	१६५	१,९७९
	पुरुष	८२	६३	७४	१०१	६९	१३४	५४	८१	५८	६९	७८५
	महिला	१४२	९४	१२२	१३२	११७	१८०	१०५	१०९	९७	९६	१,१९४
३० - ३४	जम्मा	१७५	१३९	१७३	१७४	१२१	२७७	१२८	१६६	१२६	१४५	१,६२४
	पुरुष	६७	४६	६७	७३	३४	११५	५७	५७	५६	६२	६३४
	महिला	१०८	९३	१०६	१०१	८७	१६२	७१	१०९	७०	८३	९९०

उमेर समूह		वडा नं.										
		१	२	३	४	५	६	७	८	९	१०	जम्मा
३५ - ३९	जम्मा	२०८	१४५	१०५	१७७	११२	२७३	१०७	१६०	१०५	१२२	१,५१४
	पुरुष	८६	४८	४०	७९	४१	११६	४१	७९	५१	६२	६४३
	महिला	१२२	९७	६५	९८	७१	१५७	६६	८१	५४	६०	८७१
४० - ४४	जम्मा	१५९	१२८	१२६	१३७	१२५	३०३	११४	१३३	८६	११५	१,४२६
	पुरुष	६६	५९	३८	५९	५१	१२९	५१	६०	३७	४८	५९८
	महिला	९३	६९	८८	७८	७४	१७४	६३	७३	४९	६७	८२८
४५ - ४९	जम्मा	१५६	१०४	१०६	१३९	७९	२५७	९१	११७	८०	१११	१,२४०
	पुरुष	६७	४५	४५	५८	३४	११०	४०	५७	३८	४८	५४२
	महिला	८९	५९	६१	८१	४५	१४७	५१	६०	४२	६३	६९८
५० - ५४	जम्मा	१५५	१०५	१००	१२४	१०७	२३१	९७	९८	६५	८९	१,१७१
	पुरुष	७७	५३	४५	५५	४९	१२५	४५	५५	३७	४९	५९०
	महिला	७८	५२	५५	६९	५८	१०६	५२	४३	२८	४०	५८१
५५ - ५९	जम्मा	१३४	८४	१०६	१२१	८३	१७७	१०८	७८	४१	७४	१,००६
	पुरुष	७०	३९	४९	५८	३२	७९	५३	३६	१९	३५	४७०

उमेर समूह	वडा नं.											
	१	२	३	४	५	६	७	८	९	१०	जम्मा	
	महिला	६४	४५	५७	६३	५१	९८	५५	४२	२२	३९	५३६
	जम्मा	११२	७१	९६	११३	८५	१५८	७५	५८	५४	६६	८८८
६० - ६४	पुरुष	४५	३१	३८	५६	२७	६८	३८	३२	२८	३२	३९५
	महिला	६७	४०	५८	५७	५८	९०	३७	२६	२६	३४	४९३
६५ - ६९	जम्मा	१०१	६६	६१	७८	६८	१४६	५८	४६	४४	४४	७१२
	पुरुष	४४	२२	२५	३७	३६	६०	२८	१८	१७	२१	३०८
	महिला	५७	४४	३६	४१	३२	८६	३०	२८	२७	२३	४०४
७० - ७४	जम्मा	५३	४३	३५	५५	३९	११३	३९	३४	२२	३४	४६७
	पुरुष	३०	१८	९	२५	१८	५२	१८	२१	१४	१६	२२१
	महिला	२३	२५	२६	३०	२१	६१	२१	१३	८	१८	२४६
७५ +माथि	जम्मा	६०	४८	३९	६७	४४	९१	४९	४०	१६	३०	४८४
	पुरुष	२८	२२	१८	३५	१९	३५	२१	१५	६	११	२१०
	महिला	३२	२६	२१	३२	२५	५६	२८	२५	१०	१९	२७४

तालिका नं.९.३९. पाटन नगरपालिका र यसका वडाहरूको घरको स्वामित्वको प्रकारको आधारमा घरपरिवारको विवरण :

घरको स्वामित्वको प्रकार	वडा नं.										जम्मा
	१	२	३	४	५	६	७	८	९	१०	
कुल जम्मा	६९७	४७४	५६५	६४४	५९२	१,१३४	४३३	५५३	३४४	४९९	५,७६७
आफ्नै	६८९	४७२	५५७	६४०	५०९	१,०४६	४२५	५३०	३४३	४०७	५,६९८
भाडामा	८	०	७	४	३	३८	९	१९	०	३	८३
संस्थागत	०	०	०	०	०	३७	०	०	०	०	३७
अन्य	०	२	१	०	०	१३	७	४	१	१	२९

तालिका नं.९.४०. पाटन नगरपालिका र यसका वडाहरूको घरको जग निर्माणको प्रकारको आधारमा आधारमा घरपरिवारको विवरण :

घरको जग निर्माणको प्रकार	वडा नं.										जम्मा
	१	२	३	४	५	६	७	८	९	१०	
माटोको जोडाई भएको ईटा/ढुङ्गा	६९३	४६७	५५४	६४०	५०२	१,१२५	४२८	५१४	३४२	४०९	५,६७४
सिमेन्ट जोडाई भएको ईटा/ढुङ्गा	३	१	०	२	५	०	०	२६	१	०	३८
ढलान पिलरसहितको	०	०	०	०	०	३	०	९	०	०	१२
रिपोर्टिङ्ग नभएको	१	६	११	२	५	६	५	४	१	२	४३
कुल जम्मा	६९७	४७४	५६५	६४४	५९२	१,१३४	४३३	५५३	३४४	४९९	५,७६७

तालिका नं. ९.४१. पाटन नगरपालिका र यसका वडाहरूको घरको भित्ता निर्माणको प्रकारको आधारमा आधारमा घरपरिवारको विवरण :

घरको भित्ता निर्माणको प्रकार	वडा नं.										जम्मा
	१	२	३	४	५	६	७	८	९	१०	
माटोको जोडाई भएको ईटा/ढुङ्गा	६४२	४५९	५४८	६३८	४६९	१,११६	३८९	३८४	३२४	४०८	५,३७७
सिमेन्ट जोडाई भएको ईटा/ढुङ्गा	५४	९	३	३	३५	७	२८	१५१	१८	१	३०९
काठ/फल्याक	०	०	३	१	३	४	११	१३	०	०	३५
बाँसजन्य सामाग्री	०	०	०	०	०	१	०	०	०	०	१
काचो ईटा	०	०	०	०	०	०	०	१	१	०	२
रिपोर्टिङ्ग नभएको	१	६	११	२	५	६	५	४	१	२	४३
कुल जम्मा	६९७	४७४	५६५	६४४	५१२	१,१३४	४३३	५५३	३४४	४११	५,७६७

तालिका नं. ९.४२. पाटन नगरपालिका र यसका वडाहरूको घरको छाना निर्माणको प्रकारको आधारमा आधारमा घरपरिवारको विवरण :

घरको छाना निर्माणको प्रकार	वडा नं.										जम्मा
	१	२	३	४	५	६	७	८	९	१०	
खर/पराल	१३	२	४	२	२	९	१४	७	०	१२	६५
जस्ता/टिन	४	१	६	४	४	१८	१२६	१४	१	२	१८०
टायल/सिलेट	६७४	४६४	५४३	६३४	४९५	१,०७१	२८७	५०५	३४०	३९४	५,४०७

सिमेन्ट ढलान	२	०	०	२	६	२८	१	२२	१	१	६३
अन्य	४	७	१२	२	५	८	५	५	२	२	५२
कुल जम्मा	६९७	४७४	५६५	६४४	५१२	१,१३४	४३३	५५३	३४४	४११	५,७६७

तालिका नं. ९.४३. पाटन नगरपालिका र यसका वडाहरूको घरको तलाको संख्याको आधारमा घरपरिवारको विवरण :

घरको तलाको संख्या	वडा नं.												
	१	२	३	४	५	६	७	८	९	१०	जम्मा		
१			५	५	०	१	७	५४	३	१४	१	३	९३
२			५९६	४४०	५१२	६०३	३९७	८८९	२६५	५२१	३४०	४०३	४,९६६
३ +			९६	२९	५३	४०	१०८	१९१	१६५	१८	३	५	७०८
कुल जम्मा			६९७	४७४	५६५	६४४	५१२	१,१३४	४३३	५५३	३४४	४११	५,७६७

तालिका नं. ९.४४. पाटन नगरपालिका र यसका वडाहरूको पिउने पानीको स्रोतको प्रकारको आधारमा घरपरिवारको विवरण :

पिउने पानीको स्रोतको प्रकार	वडा नं.										जम्मा
	१	२	३	४	५	६	७	८	९	१०	
धारा/पाइप	५६६	४११	४९०	४४९	३१४	८८१	२८५	४३१	२७४	३७१	४,४७२
ढाकिएको ईनार	१४	१८	०	८	९५	३	४	०	०	०	१४२
खुल्ला ईनार	१३	७	४२	८९	३०	९२	१२	८७	११	१७	४००
मूल /धारा	९०	७	२६	६८	५३	३७	१०९	३	४	०	३९७
नदी/खोला	४	१२	०	१५	१४	१०८	१७	२२	३५	८	२३५
अन्य	८	१७	१	१३	३	६	३	८	१९	०	७८
रिपोर्टिङ नभएको	२	२	६	२	३	७	३	२	१	१५	४३
कुल जम्मा	६९७	४७४	५६५	६४४	५१२	१,१३४	४३३	५५३	३४४	४११	५,७६७

तालिका नं. ९.४५. पाटन नगरपालिका र यसका वडाहरूको खाना पकाउनु प्रयोग गरिने इन्धनको प्रकारको आधारमा घरपरिवारको विवरण :

खाना पकाउनु प्रयोग गरिने इन्धनको प्रकार	वडा नं.										जम्मा
	१	२	३	४	५	६	७	८	९	१०	
काठ/दाउरा	६९४	४७३	५५८	६४१	५०८	१,०९९	४२६	५४०	३४३	४०४	५,६८६
मट्टीतेल	१	०	२	१	४	०	४	५	०	३	२०
एल.पी. ग्याँस	०	०	०	०	०	२९	०	०	०	०	२९
अन्य		१	५	२	०	६	३	८	१	४	३२
कुल जम्मा	६९५	४७४	५६५	६४४	५१२	१,१३४	४३३	५५३	३४४	४११	५,७६७

तालिका नं. ९.४६. पाटन नगरपालिका र यसका वडाहरूको बत्ती बाल्नु प्रयोग गरिने स्रोतको प्रकारको आधारमा घरपरिवारको विवरण :

बत्ती बाल्नु प्रयोग गरिने स्रोतको प्रकार	वडा नं.										
	१	२	३	४	५	६	७	८	९	१०	जम्मा
बिजुली बत्ती	१२६	२३२	१७७	४६५	१८३	९९६	४	१८१	४४	२६	२,४३४
मट्टीतेल	२६२	१६३	२५३	११३	३००	१८	७९	१८१	९१	७८	१,५३८
सोलार	६१	९	१३	५	१५	३	१२२	३१	७९	९९	४३७
अन्य	२४८	७०	१२२	६१	१४	११७	२२८	१६०	१३०	२०८	१,३५८
कुल जम्मा	६९७	४७४	५६५	६४४	५१२	१,१३४	४३३	५५३	३४४	४११	५,७६७

तालिका नं. ९.४७. पाटन नगरपालिका र यसका वडाहरूको शौचालयको प्रकारको आधारमा घरपरिवारको विवरण :

शौचालयको प्रकार	वडा नं.										
	१	२	३	४	५	६	७	८	९	१०	जम्मा
शौचालय नभएका	३३६	१५१	२७४	२८३	२६८	३५०	२६९	१३०	७४	५२	२,१८७
फ्लस भएको ( सेप्टी ट्याङ्की )	२८४	२३३	२७६	३०१	१८८	६९७	१३६	३७७	२३४	३४५	३,०७१
साधारण शौचालय	७६	८९	१०	५८	५६	८१	२६	४४	३५	११	४८६
रिपोर्टिङ नभएका	१	१	५	२	०	६	२	२	१	३	२३
कुल जम्मा	६९७	४७४	५६५	६४४	५१२	१,१३४	४३३	५५३	३४४	४११	५,७६७



तालिका नं. ९.४८. पाटन नगरपालिका र यसका वडाहरूको महिलाको नाममा घर भए/नभएको आधारमा घरपरिवारको विवरण :

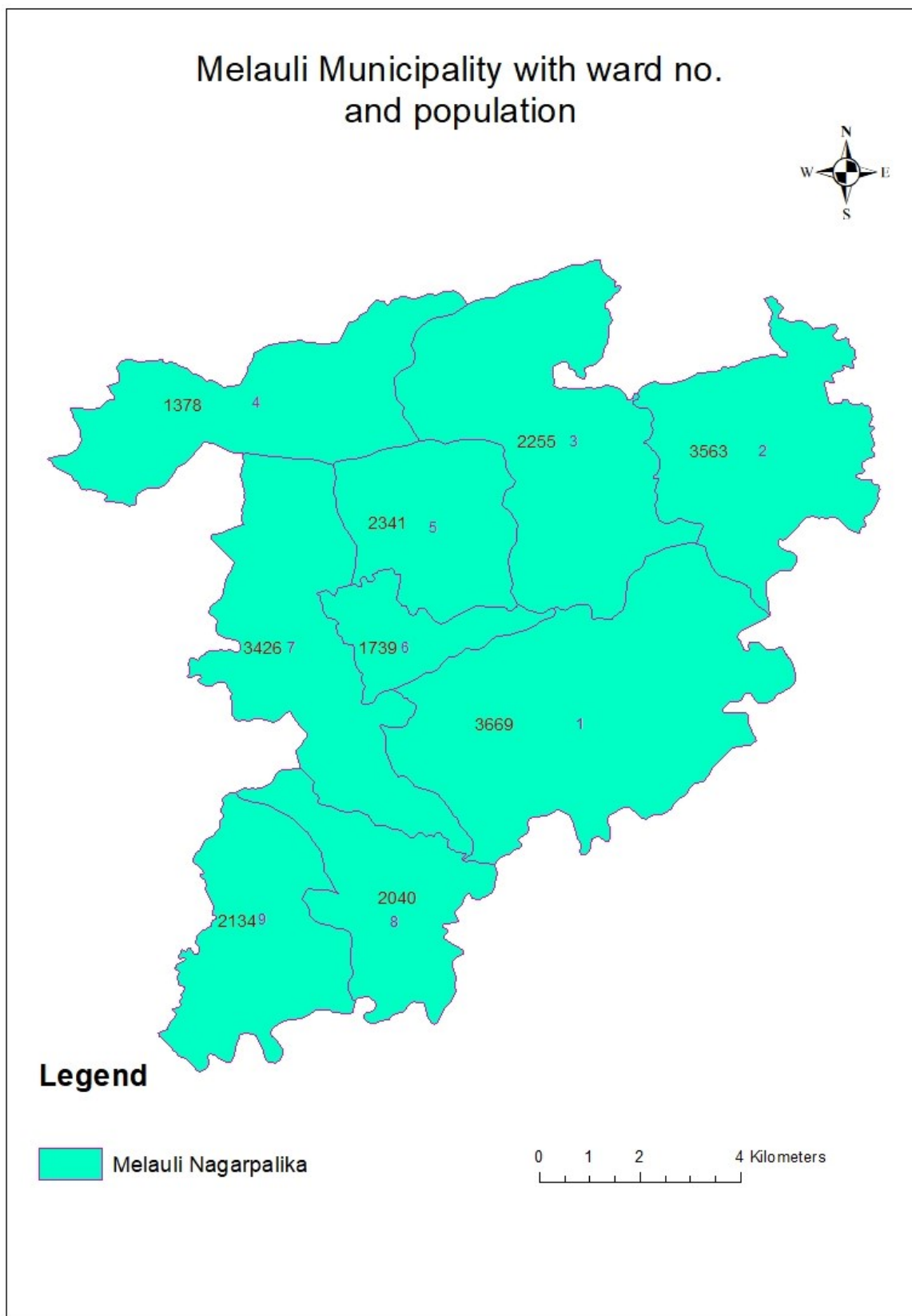
विवरण	वडा नं.										जम्मा
	१	२	३	४	५	६	७	८	९	१०	
भएका	६	९	२३	६	५	३६	१	१३	२	३	१०४
नभएका	६९०	४६५	५३८	६३६	५०७	१,०९३	४३१	५३८	३४०	४०५	५,६४३
रिपोर्टिङ्गनभएका	१	०	४	२	०	५	१	२	२	३	२०
कुल जम्मा	६९७	४७४	५६५	६४४	५१२	१,१३४	४३३	५५३	३४४	४११	५,७६७

तालिका नं. ९.४९. पाटन नगरपालिका र यसका वडाहरूको महिलाको नाममा जमिन भए/नभएको आधारमा घरपरिवारको विवरण :

विवरण	वडा नं.										जम्मा
	१	२	३	४	५	६	७	८	९	१०	
भएका	७	१६	२३	६	१२	४४	१०	१४	४	६	१४२
नभएका	६८९	४५८	५३८	६३६	५००	१,०८५	४२२	५३७	३३८	४०२	५,६०५
रिपोर्टिङ्गनभएका	१	०	४	२	०	५	१	२	२	३	२०
कुल जम्मा	६९७	४७४	५६५	६४४	५१२	१,१३४	४३३	५५३	३४४	४११	५,७६७

तालिका नं.९.५०. पाटन नगरपालिका र यसका वडाहरूको विगत १२ महिनामा मृत्यु भए/नभएको आधारमा जनसंख्या तथा घरपरिवारको विवरण :

मृत्यु भए/नभएकाको विवरण	वडा नं.										
	१	२	३	४	५	६	७	८	९	१०	जम्मा
मृत्यु भएका घरपरिवारको संख्या	२०	१४	२०	१७	१६	२७	१२	१४	१३	८	१६१
मृत्यु भएकाक जनसंख्या	२०	१४	२०	१७	१६	२७	१२	१४	१३	८	१६१
मृत्यु नभएका घरपरिवारको संख्या	६७६	४६०	५४१	६२५	४९६	१,१०२	४२०	५३७	३३०	४००	५,५८७
रिपोर्टिङ्गनभएका घरपरिवारको संख्या	१	०	४	२	०	५	१	२	१	३	१९
कुल जम्मा घरपरिवारको संख्या	६९७	४७४	५६५	६४४	५१२	१,१३४	४३३	५५३	३४४	४११	५,७६७



### ३.मेलौली नगरपालिका

जनसंख्या : २२५४५

केन्द्र : साविको मेलौली गा.वि.स.को कार्यालय  
कि.मी.

क्षेत्रफल : ११९.४३ वर्ग

वडा संख्या : ९ वटा

तालिका नं.९.५१. मेलौली नगरपालिकाको वडा विभाजन

वडा नं.	समावेश भएका साविकका गा.वि.स./न.पा.हरु	साविकको वडा नं.	कैफियत
१	मेलौली	३-९	
२	सलेना	१-५	
	दुर्गास्थान	१-३	
३	सलेना	६-९	
	दुर्गास्थान	८, ९	
४	रोडिदेवल	४-७	
५	महारुद्र	१-५	
६	महारुद्र	६-९	
	शिवनाथ	६-९	
७	मेलौली	१, २	
८	विशालपुर	३-६	
९	विशालपुर	१, २, ७-९	

मेलौली नगपालिकाको जनसांख्यिक तथा घरपरिवार सम्बन्धी विवरण :

तालिका नं. ९.५२. मेलौली नगरपालिकाको वडा नं अनुसारको जनसंख्या विवरण :

वडा नं.	१	२	३	४	५	६	७	८	९	जम्मा
घरपरिवार	६३६	६११	३९१	२९४	३९१	३२१	६०४	३४२	३५७	३,९४७
जम्मा	३,६६९	३,५६३	२,२५५	१,३७८	२,३४१	१,७३९	३,४२६	२,०४०	२,१३४	२२,५४५
पुरुष	१,७०३	१,६१२	१,०६०	६०८	१,०६४	८०७	१,५७३	९८९	१,०१८	१०,४३४
महिला	१,९६६	१,९५१	१,१९५	७७०	१,२७७	९३२	१,८५३	१,०५१	१,११६	१२,१११

तालिका नं. ९.५३. मेलौली नगरपालिकाको तथा यसका वडाहरूको एक वर्ष उमेर समूह अनुसारको जनसंख्या विवरण :

उमेर	वडा नं.									
	१	२	३	४	५	६	७	८	९	जम्मा
< १	५७	६२	४६	२५	४२	४१	६१	४०	५१	४२५
१	७२	६२	१६	२१	५८	२८	५४	३८	५८	४०७
२	९२	१०४	५३	२५	६५	५१	७३	६०	५२	५७५
३	९८	७२	५९	४३	७५	५०	८६	५२	६६	६०१
४	११७	९१	५३	३२	९१	४८	९०	६४	६६	६५२
५	१०८	८८	६०	४६	८१	७२	१२४	७५	८०	७३४
६	११५	८४	६३	२९	६९	५०	१०८	७१	७४	६६३

उमेर	वडा नं.									जम्मा
	१	२	३	४	५	६	७	८	९	
७	१०४	६५	४७	२९	६६	३८	८९	६०	५४	५५२
८	११९	११६	८३	४२	८७	५९	११३	८०	८६	७८५
९	१०५	९८	४०	३४	४४	४९	८२	६७	५६	५७५
१०	१०५	११८	६६	३८	७३	७९	१३७	५३	६६	७३५
११	९०	९४	५४	३४	७३	४०	८७	७३	६८	६१३
१२	१३५	११८	७९	४८	७१	६०	१३१	६७	८५	७९४
१३	११३	९३	६२	३३	४६	५२	७६	५४	५८	५८७
१४	११०	१००	५७	४५	६२	४०	१०१	५५	४९	६१९
१५	१०२	९४	५९	३२	५४	४४	७७	४४	५७	५६३
१६	८४	९३	५७	३२	५५	४३	९७	४६	४९	५५६
१७	७२	८८	४०	३५	५१	४२	६९	४३	३६	४७६
१८	८८	९६	६५	३३	५५	३२	८५	४८	५२	५५४
१९	६२	६६	४०	१६	५१	२०	६७	२३	२२	३६७
२०	६५	८३	५०	१९	४४	४६	४९	४५	३३	४३४

उमेर	वडा नं.									जम्मा
	१	२	३	४	५	६	७	८	९	
२१	५३	५६	४४	१७	२३	२६	४२	२७	१९	३०७
२२	६१	६८	४६	१९	४६	३१	५४	३३	२६	३८४
२३	४६	४१	३४	२२	३६	४	३०	२४	१७	२५४
२४	४४	४५	४२	२१	२९	१५	५०	२५	१५	२८६
२५	५२	६५	५०	२३	३४	३८	६०	३३	३३	३८८
२६	४६	४७	२५	१५	२२	१५	४३	२२	२७	२६२
२७	४०	२३	१३	४	१६	१७	२५	२४	१५	१७७
२८	५४	५३	३३	१९	४६	२०	५५	४४	३८	३६२
२९	२८	१२	८	९	११	८	१६	११	१२	११५
३०	६२	८२	६५	२०	४२	४५	६१	४२	३६	४५५
३१	२२	२२	१०	८	९	५	१६	१२	१३	११७
३२	४१	५१	३४	१३	३४	१७	४८	२९	२१	२८८
३३	२१	२८	१५	६	१४	२०	२६	१८	२५	१७३
३४	३६	३०	१७	११	१६	१३	२०	२३	२६	१९२

उमेर	वडा नं.									जम्मा
	१	२	३	४	५	६	७	८	९	
३५	६३	७८	३९	२४	५५	५०	७८	३९	३४	४५२
३६	४१	३४	२४	१७	२३	११	४७	२६	२५	२४८
३७	१०	१९	९	५	१५	१०	१४	११	१६	१०९
३८	४४	५२	३७	१४	३६	११	४४	२१	२५	२८४
३९	२२	१३	६	१०	५	७	१३	५	११	९२
४०	४४	६३	४७	४५	४४	४५	८५	३५	४९	४५७
४१	२३	१२	६	४	९	४	१६	११	११	९६
४२	४५	४७	१४	५	१३	९	३७	१७	१४	२०१
४३	२०	१६	१५	७	११	३	१८	१२	१२	११४
४४	२६	१७	९	७	१६	९	१९	११	१३	१२७
४५	६१	६७	४९	१९	३५	४१	६३	२०	३३	३८८
४६	२७	१८	१३	१३	१४	१०	२२	१७	८	१४२
४७	१३	१६	९	६	९	५	९	५	८	८०
४८	४६	२५	२५	१४	२६	१७	३९	२०	२०	२३२



उमेर	वडा नं.									जम्मा
	१	२	३	४	५	६	७	८	९	
४९	१८	१६	७	६	३	१	१७	७	९	८४
५०	६२	७२	४५	२२	४०	३३	५४	१२	३२	३७२
५१	१७	९	८	८	१०	१	११	९	७	८०
५२	३६	२९	१६	४	१४	११	२२	१२	२०	१६४
५३	११	१२	९	८	१०	८	१६	६	७	८७
५४	१५	१४	११	५	११	३	१५	४	६	८४
५५	३४	५०	३३	१९	१३	१४	३३	११	१८	२२५
५६	२४	१५	४	१२	१३	९	११	६	७	१०१
५७	११	१७	७	९	९	३	७	७	५	७५
५८	१८	२१	१९	१२	१५	१०	१७	८	१४	१३४
५९	१९	१७	९	६	८	५	११	५	१०	९०
६०	३०	५६	२८	३०	२९	२४	४३	११	२८	२७९
६१	२३	१३	८	२	७	३	४	८	९	७७
६२	१७	२१	१२	१४	९	६	१४	१६	१०	११९

उमेर	वडा नं.									जम्मा
	१	२	३	४	५	६	७	८	९	
६३	१४	८	७	८	१३	७	११	१३	६	८७
६४	१५	८	९	९	७	४	२२	२	८	८४
६५	४३	४३	३६	१०	२४	१४	४९	२४	१८	२६१
६६	१३	११	६	११	८	५	१२	१३	२	८१
६७	१०	८	२	२	४	३	४	१२	६	५१
६८	६	६	९	७	६	३	२५	१०	१६	८८
६९	५	२	५	१	२	०	७	७	४	३३
७०	२८	३०	१७	२२	१५	२०	३१	२०	१३	१९६
७१	६	८	१	४	६	५	२	२	२	३६
७२	१४	१५	२	१०	१४	१	१०	४	४	७४
७३	५	४	४	३	७	५	५	८	५	४६
७४	८	२	३	३	०	०	५	३	३	२७
७५+	६३	७१	५१	४३	४२	५१	६२	३३	४५	४६१
जम्मा	३,६६९	३,५६३	२,२५५	१,३७८	२,३४१	१,७३९	३,४२६	२,०४०	२,१३४	२२,५४५

तालिका नं.९.५४. मेलौली नगरपालिका र यसका वडाहरुको जाति/जनजातिको आधारमा जनसंख्या विवरण :

जाति/जनजाति	वडानं.									जम्मा
	१	२	३	४	५	६	७	८	९	
क्षेत्री	१,००१	७७८	१,३४५	३९४	८२५	३३	१,१८९	४८३	३	६,०५१
पहाडी ब्राह्मण	१५६	१,३८५	२०३	३०	५१९	१,००३	७०७	९३	१,०५८	५,१५४
कामी	६९	५४०	११७	३४	०	०	९	८	२१३	९९०
गुरुङ्ग	४०४	०	०	०	०	०	०	०	०	४०४
दमाई	७४	१४१	४३	११९	६२	७५	१४९	६७	१४७	८७७
ठकुरी	२८४	४१३	३६०	६९४	३९२	०	८६२	०	३६७	३,३७२
सार्की	०	२	०	०	१५६	०	०	०	४७	२०५
सन्यासी/दशमानी	०	२२	०	०	०	०	०	०	०	२२
काठबानियाँ	०	०	०	०	१	०	०	९२०	०	९२१
सुधी	९६३	५	०	०	०	०	०	०	०	९६८
लोहार	७०३	२५४	१२७	१०७	३७९	६२८	५०५	४६४	२९८	३,४६५
जम्मा	३,६६९	३,५६३	२,२५५	१,३७८	२,३४१	१,७३९	३,४२६	२,०४०	२,१३४	२२,५४५

तालिका नं. ९.५५. मेलौली नगरपालिका र यसका वडाहरूको १० वर्ष वा सो भन्दा माथिको उमेर समूहकाको वैवाहिक स्थितिको आधारमा जनसंख्या विवरण :

वैवाहिक स्थिति	गडा नं.									
	१	२	३	४	५	६	७	८	९	जम्मा
कहिल्यै विवाह नभएका	१,०४९	१,०२८	६४३	३६३	६१५	४६८	९७३	५२६	५६७	६,२३२
एकल विवाह भएका	१,३८९	१,५८१	९९८	५५७	९०६	७०९	१,३३३	८४२	८२०	९,१३५
बहु विवाह भएका	३६	३९	११	३	५०	५१	२४	९	५	२२८
पुनर् विवाह भएका	१०४	२०	१६	४३	७	०	७३	४७	३५	३४५
विधुवा/विधुर	१०१	५३	६६	८१	८५	२५	१३९	८	५२	६१०
पारापाचुके भएका	२	०	०	१	०	०	३	०	१	७
छुट्टिएका	१	०	१	४	०	०	१	१	११	१९
कुल जम्मा	२,६८२	२,७२१	१,७३५	१,०५२	१,६६३	१,२५३	२,५४६	१,४३३	१,४९१	१६,५७६

तालिका नं. ९.५६. मेलौली नगरपालिका र यसका वडाहरूको विवाहितहरूको पहिलो विवाह गर्दाको बेलाको उमेरको आधारमा जनसंख्या विवरण :

पहिलो विवाह गर्दाको उमेर	वडा नं.									
	१	२	३	४	५	६	७	८	९	जम्मा
५	१०	७	०	३	३	०	२	०	६	३१
६	२	३	०	३	१	३	३	०	४	१९
७	६	९	२	५	४	१५	६	०	९	५६
८	१४	१५	२	७	७	६	७	०	९	६७

पहिलो विवाह गर्दाको उमेर	वडा नं.									जम्मा
	१	२	३	४	५	६	७	८	९	
९	१४	२३	११	८	२७	६	१२	२	५	१०८
१०	२३	३२	१८	१७	३५	१८	२१	५	३०	१९९
११	३७	१०	१८	१५	२२	१२	३९	४	१९	१७६
१२	५५	९१	३५	४०	३५	१५	४४	११	४८	३७४
१३	४४	४८	३९	१६	२८	२३	४८	१६	४०	३०२
१४	८३	८९	५८	३५	५४	४१	९३	६०	६७	५८०
१५	१४९	१९९	९३	३९	१११	९३	१४४	८१	१०१	१,०१०
१६	१६५	१५७	१२५	६३	१०१	५६	१५७	११६	९२	१,०३२
१७	१३४	१२२	७८	५९	६७	७५	११७	११८	५३	८२३
१८	२०३	२६४	१९७	१०१	१९१	१०७	२०९	१०६	१०८	१,४८६
१९	१३०	१२५	७८	५६	५९	३४	७९	१०८	५२	७२१
२०	१२८	२२१	१२७	६०	१०२	१६१	१८०	१०३	८२	१,१६४
२१	९९	५७	५८	४१	४१	२६	७८	५१	३५	४८६
२२	१०४	९०	५५	३८	४८	२४	९९	६१	४९	५६८

पहिलो विवाह गर्दाको उमेर	वडा नं.									जम्मा
	१	२	३	४	५	६	७	८	९	
२३	३३	२८	१७	१६	१८	९	४२	१२	१८	१९३
२४	३६	२३	२१	१३	२४	११	५७	१३	१७	२१५
२५	६५	४५	३३	१७	३३	३३	७३	१०	३४	३४३
२६	२२	९	६	८	९	७	१५	८	११	९५
२७	१२	९	४	४	४	३	७	७	९	५९
२८	१८	७	६	६	७	२	१९	६	५	७६
२९	१०	०	२	४	२	०	४	१	४	२७
३० +	३७	१०	९	१५	१५	५	१८	८	१७	१३४
कुल जम्मा	१,६३३	१,६९३	१,०९२	६८९	१,०४८	७८५	१,५७३	९०७	९२४	१०,३४४

तालिका नं.९.५७. मेलौली नगरपालिका र यसका वडाहरूको धर्मको आधारमा जनसंख्या विवरण :

धर्म	वडा नं.									जम्मा
	१	२	३	४	५	६	७	८	९	
हिन्दु	३,६६८	३,५६३	२,२५५	१,३७८	२,३४१	१,७३९	३,४१९	२,०४०	२,१३४	२२,५३७
अन्य	१	०	०	०	०	०	७	०	०	८
कुल जम्मा	३,६६९	३,५६३	२,२५५	१,३७८	२,३४१	१,७३९	३,४२६	२,०४०	२,१३४	२२,५४५

तालिका नं. ९.५८. मेलौली नगरपालिका र यसका वडाहरूको मातृ भाषाको आधारमा जनसंख्या विवरण :

मातृ भाषा	वडा नं.									
	१	२	३	४	५	६	७	८	९	जम्मा
नेपाली	१०	५३	७४	७	३९	११	२३	८	८	२३३
बैतडेली	३,६४९	३,४९५	२,१६०	१,३६८	२,३०२	१,७२८	३,३९०	२,००९	२,११९	२२,२२०
अन्य	१०	१५	२१	३	०	०	१३	२३	७	९२
कुल जम्मा	३,६६९	३,५६३	२,२५५	१,३७८	२,३४१	१,७३९	३,४२६	२,०४०	२,१३४	२२,५४५

तालिका नं. ९.५९. मेलौली नगरपालिका र यसका वडाहरूको अपाङ्गताको प्रकारको आधारमा जनसंख्या विवरण :

अपाङ्गताको प्रकार	वडा नं.									
	१	२	३	४	५	६	७	८	९	जम्मा
अपाङ्गता नभएका	३,५५७	३,४२७	२,१४३	१,२५२	२,२१५	१,६६१	३,३५२	१,९४७	१,९६०	२१,५१४
शारीरिक अपाङ्ग	४०	३६	२८	३४	२७	१७	२२	४८	७२	३२४
दृष्टि सम्बन्धी अपाङ्ग	२१	२५	१५	१५	१४	२२	८	१७	३५	१७२
सुनाई सम्बन्धी अपाङ्ग	१५	१०	२१	११	२२	८	९	१३	३६	१४५
श्रवण दृष्टि विहिन	४	२	२	२२	१	३	०	६	४	४४
बोलाई सम्बन्धी अपाङ्ग	१५	१०	१४	३	४	३	५	०	१	५५
मानसिक अपाङ्ग	४	३	३	६	२	२	२	१	७	३०

अपाङ्गताको प्रकार	वडा नं.									जम्मा
	१	२	३	४	५	६	७	८	९	
बाह्रिक अपाङ्ग	३	१	२	२	१	१	३	२	०	१५
बहु अपाङ्गता भएका	४	१०	९	१४	१४	६	१२	१	१६	८६
रिपनेटिङ्ग नभएका	६	३९	१८	१९	४१	१६	१३	५	३	१६०
कुल जम्मा	३,६६९	३,५६३	२,२५५	१,३७८	२,३४१	१,७३९	३,४२६	२,०४०	२,१३४	२२,५४५

तालिका नं.९.६०. मेलौली नगरपालिका र यसका वडाहरूको ५ वर्ष वा सो भन्दा माथिको उमेर समूहकाको साक्षरता सम्बन्धी विवरण :

साक्षरता ( प्रतिशत )	वडा नं.									कुल जम्मा
	१	२	३	४	५	६	७	८	९	
जम्मा	६३.९८	६२.९४	६९.३६	६७.९०	५८.२०	६७.२६	६०.८८	६५.९७	६०.३६	६०.३६
पुरुष	८१.०६	८१.१५	८६.८३	८४.६७	७७.८४	८०.९३	७७.२५	८४.२८	७६.५२	७६.५२
महिला	४९.६५	४७.५८	५५.३४	५२.८५	४३.९०	५६.१४	४७.२९	५०.८१	४५.४८	४५.४८

तालिका नं.९.६१. मेलौली नगरपालिका र यसका वडाहरूको ५ वर्ष वा सो भन्दा माथिको उमेर समूहकाको तत्काल विद्यालय/क्याम्पस गइरहेका वा नगइरहेकाहरूको विवरण :

विवरण		वडा नं.									जम्मा
		१	२	३	४	५	६	७	८	९	
विद्यालय/क्याम्पस गइरहेका	जम्मा										
	पुरुष	१९,८८५	३,२३३	३,१७२	२,०२८	१,२३२	२,०१०	१,५२१	३,०६२	१,७८६	१९,८८५



विवरण		वडा नं.									
		१	२	३	४	५	६	७	८	९	जम्मा
	महिला	९,०७२	१,४८०	१,४१२	९५९	५१९	९०२	६९०	१,३८७	८५६	९,०७२
विद्यालय/क्याम्पस नगरहेका	जम्मा	१०,८१३	१,७५३	१,७६०	१,०६९	७१३	१,१०८	८३१	१,६७५	९३०	१०,८१३
	पुरुष	८,२९४	१,४०१	१,३३९	८१९	५०४	८३१	६५५	१,३२९	६३९	८,२९४
	महिला	४,२७३	७४४	६६६	४१९	२५९	४२०	३४३	६७६	३४९	४,२७३
रिपोर्टिङ्ग नभएका	जम्मा	४,०२१	६५७	६७३	४००	२४५	४११	३१२	६५३	२९०	४,०२१
	पुरुष	१०,९२६	१,८१७	१,७८६	१,१५७	७२४	७५४	८३९	१,७२८	१,०६५	१०,९२६
	महिला	४,४८७	७२६	७१९	५२३	२५८	२८६	३४३	७०८	४५९	४,४८७
कुल जम्मा	जम्मा	६,४३९	१,०९१	१,०६७	६३४	४६६	४६८	४९६	१,०२०	६०६	६,४३९
	पुरुष	६६५	१५	४७	५२	४	४२५	२७	५	८२	६६५
	महिला	३१२	१०	२७	१७	२	१९६	४	३	४८	३१२

तालिका नं.९.६२. मेलौली नगरपालिका र यसका वडाहरूको ५ वर्ष वा सो भन्दा माथिको उमेर समूहकाको उत्तीर्ण शैक्षिक तहको आधारमा जनसंख्या विवरण :

उत्तीर्ण गरेको तह		वडा नं.									
		१	२	३	४	५	६	७	८	९	जम्मा
कुल जम्मा	जम्मा	१३,२८७	२,११२	२,२८१	१,४२४	७९७	१,३७५	९४७	२,०७७	१,१२६	१३,२८७
	पुरुष	७,६१९	१,२३५	१,२६५	८३०	४४४	७४३	५४३	१,२००	६७८	७,६१९

उत्तीर्ण गरेको तह		वडा नं.									
		१	२	३	४	५	६	७	८	९	जम्मा
	महिला	५,६६८	८७७	१,०१६	५९४	३५३	६३२	४०४	८७७	४४८	५,६६८
१ कक्षा मुनि	जम्मा	५२३	६७	६६	३६	७५	२४	२२	५७	४९	५२३
	पुरुष	२५१	२९	३०	१५	४०	१५	११	३०	२६	२५१
	महिला	२७२	३८	३६	२१	३५	९	११	२७	२३	२७२
१ कक्षा	जम्मा	१,०६३	२१४	१०१	६३	५३	११९	११२	२०६	९२	१,०६३
	पुरुष	५२७	१०५	४७	३०	२५	५९	६३	१०७	४४	५२७
	महिला	५३६	१०९	५४	३३	२८	६०	४९	९९	४८	५३६
२ कक्षा	जम्मा	१,१८७	२३१	१२७	११०	७०	१३३	८६	१९४	१४४	१,१८७
	पुरुष	६१५	१२०	५४	४९	३९	६५	४३	११३	७९	६१५
	महिला	५७२	१११	७३	६१	३१	६८	४३	८१	६५	५७२
३ कक्षा	जम्मा	१,१९३	१८१	१८३	११५	५७	१४०	९३	२०५	१२२	१,१९३
	पुरुष	६३३	१०९	८५	६६	२७	५६	४८	१०७	७२	६३३
	महिला	५६०	७२	९८	४९	३०	८४	४५	९८	५०	५६०
४ कक्षा	जम्मा	१,१४२	१७२	१९३	९०	५८	१३६	७२	२०२	११४	१,१४२

उत्तीण गरेको तह	वडा नं.									
	१	२	३	४	५	६	७	८	९	जम्मा
पुरुष	६३०	९७	१००	५७	३६	६६	३२	१०३	७४	६३०
	५१२	७५	९३	३३	२२	७०	४०	९९	४०	५१२
५ कक्षा	जम्मा	१,८३५	२३९	३०३	२४४	११८	२०७	१३९	३०५	१,८३५
	पुरुष	१,०३४	१३१	१६३	१३०	६३	१०७	८१	१८१	१,०३४
	महिला	८०१	१०८	१४०	११४	५५	१००	५८	१२४	८०१
६ कक्षा	जम्मा	९७०	१७२	१८६	१२२	६२	७३	७०	१४४	९७०
	पुरुष	५३१	९७	९५	७४	२५	३२	४१	८१	५३१
	महिला	४३९	७५	९१	४८	३७	४१	२९	६३	४३९
७ कक्षा	जम्मा	९२९	१६३	१७७	८४	७६	७१	६४	१४५	९२९
	पुरुष	५६१	९८	९८	५५	४५	३९	३४	८९	५६१
	महिला	३६८	६५	७९	२९	३१	३२	३०	५६	३६८
८ कक्षा	जम्मा	१,०१६	१२९	२२७	१५३	५३	१३१	८१	१३२	१,०१६
	पुरुष	६३६	८२	१३६	९५	३१	८७	५१	८३	६३६
	महिला	३८०	४७	९१	५८	२२	४४	३०	४९	३८०

उत्तीण गरेको तह		वडा नं.									
		१	२	३	४	५	६	७	८	९	जम्मा
९ कक्षा	जम्मा	१,०८९	२०९	२५२	१२६	७०	८७	८८	१०१	७२	१,०८९
	पुरुष	७०७	१४५	१६०	८१	४६	४७	६०	६१	५३	७०७
	महिला	३८२	६४	९२	४५	२४	४०	२८	४०	१९	३८२
१० कक्षा	जम्मा	४४५	४७	२८	७५	१३	५१	३९	१६२	१२	४४५
	पुरुष	३०३	३३	१७	४६	९	३८	२८	११०	७	३०३
	महिला	१४२	१४	११	२९	४	१३	११	५२	५	१४२
एस.एल.सी	जम्मा	६७२	१०४	१८८	९४	३९	६९	३३	५५	४०	६७२
	पुरुष	४१४	६३	११४	४७	२१	४६	२२	३५	३०	४१४
	महिला	२५८	४१	७४	४७	१८	२३	११	२०	१०	२५८
प्रविण प्रमाणपत्र तह	जम्मा	५९६	११६	१२१	५८	२८	६९	३५	८५	२५	५९६
	पुरुष	३९४	७८	७४	४५	२०	४६	१९	५७	२०	३९४
	महिला	२०२	३८	४७	१३	८	२३	१६	२८	५	२०२
स्नातक तह	जम्मा	१०६	१७	२२	१३	९	७	६	१८	८	१०६
	पुरुष	९४	१७	१८	११	७	७	६	१४	८	९४

उत्तीण गरेको तह	वडा नं.									
	१	२	३	४	५	६	७	८	९	जम्मा
महिला	१२	०	४	२	२	०	०	४	०	१२
जम्मा	५१	११	२०	०	४	५	२	९	०	५१
पुरुष	४९	११	१९	०	४	५	२	८	०	४९
महिला	२	०	१	०	०	०	०	१	०	२
पी.एच.डी वा सो सरह	५	०	०	५	०	०	०	०	०	५
	५	०	०	५	०	०	०	०	०	५
	०	०	०	०	०	०	०	०	०	०
जम्मा	१५	२	१	३	१	०	२	२	१	१५
पुरुष	७	१	१	२	१	०	०	०	०	७
महिला	८	१	०	१	०	०	२	२	१	८
जम्मा	३२९	३१	७५	३२	११	२	०	५५	११५	३२९
पुरुष	१६४	१५	५०	२२	५	१	०	२१	४६	१६४
महिला	१६५	१६	२५	१०	६	१	०	३४	६९	१६५
जम्मा	१२१	७	११	१	०	५१	३	०	४८	१२१

उत्तीण गरेको तह		वडा नं.									
		१	२	३	४	५	६	७	८	९	जम्मा
रिपोर्टिङ्ग नभएका	पुरुष	६४	४	४	०	०	२७	२	०	२७	६४
	महिला	५७	३	७	१	०	२४	१	०	२१	५७

तालिका नं.९.६३. मेलौली न.पा.र यसका वडाहरूको ५ बर्ष उमेर समूहको आधारमा जनसंख्या विवरण :

उमेर समूह		वडा नं.									कुल जम्मा
		१	२	३	४	५	६	७	८	९	
जम्मा	जम्मा	२२,५४५	३,६६९	३,५६३	२,२५५	१,३७८	२,३४१	१,७३९	३,४२६	२,०४०	२२,५४५
	पुरुष	१०,४३४	१,७०३	१,६१२	१,०६०	६०८	१,०६४	८०७	१,५७३	९८९	१०,४३४
	महिला	१२,१११	१,९६६	१,९५१	१,१९५	७७०	१,२७७	९३२	१,८५३	१,०५१	१२,१११
० - ०४	जम्मा	२,६६०	४३६	३९१	२२७	१४६	३३१	२१८	३६४	२५४	२,६६०
	पुरुष	१,३६२	२२३	२००	१०१	८९	१६२	११७	१८६	१३३	१,३६२
	महिला	१,२९८	२१३	१९१	१२६	५७	१६९	१०१	१७८	१२१	१,२९८
०५ - ०९	जम्मा	३,३०९	५५१	४५१	२९३	१८०	३४७	२६८	५१६	३५३	३,३०९
	पुरुष	१,६६४	२७३	२०४	१४५	९०	१८५	१३८	२७५	१८३	१,६६४
	महिला	१,६४५	२७८	२४७	१४८	९०	१६२	१३०	२४१	१७०	१,६४५

उमेर समूह		वडा नं.									कुल जम्मा
		१	२	३	४	५	६	७	८	९	
१० - १४	जम्मा	३,३४८	५५३	५२३	३१८	१९८	३२५	२७१	५३२	३०२	३,३४८
	पुरुष	१,६८८	२९७	२६४	१६३	१००	१५१	१३८	२५०	१४९	१,६८८
	महिला	१,६६०	२५६	२५९	१५५	९८	१७४	१३३	२८२	१५३	१,६६०
१५ - १९	जम्मा	२,५१६	४०८	४३७	२६१	१४८	२६६	१८१	३९५	२०४	२,५१६
	पुरुष	१,१६०	१९३	२०९	१२४	६८	१२७	८५	१६३	९५	१,१६०
	महिला	१,३५६	२१५	२२८	१३७	८०	१३९	९६	२३२	१०९	१,३५६
२० - २४	जम्मा	१,६६५	२६९	२९३	२१६	९८	१७८	१२२	२२५	१५४	१,६६५
	पुरुष	६२०	१०५	११२	९४	२३	५१	४७	७७	६७	६२०
	महिला	१,०४५	१६४	१८१	१२२	७५	१२७	७५	१४८	८७	१,०४५
२५ - २९	जम्मा	१,३०४	२२०	२००	१२९	७०	१२९	९८	१९९	१३४	१,३०४
	पुरुष	४४६	७२	६५	५१	१९	४१	२८	७५	४९	४४६
	महिला	८५८	१४८	१३५	७८	५१	८८	७०	१२४	८५	८५८
३० - ३४	जम्मा	१,२२५	१८२	२१३	१४१	५८	११५	१००	१७१	१२४	१,२२५
	पुरुष	५०५	६९	८१	६१	१४	४८	४७	७१	६१	५०५

उमेर समूह		वडा नं.									कुल जम्मा
		१	२	३	४	५	६	७	८	९	
	महिला	७२०	११३	१३२	८०	४४	६७	५३	१००	६३	७२०
३५ - ३९	जम्मा	१,१८५	१८०	१९६	११५	७०	१३४	८९	१९६	९४	१,१८५
	पुरुष	४९८	६५	९५	५३	२६	४७	३८	८३	४५	४९८
	महिला	६८७	११५	१०१	६२	४४	८७	५१	११३	४९	६८७
४० - ४४	जम्मा	९९५	१५८	१५५	९१	६८	९३	७०	१७५	८६	९९५
	पुरुष	४५०	७७	६३	४५	२४	४५	२४	७९	४४	४५०
	महिला	५४५	८१	९२	४६	४४	४८	४६	९६	४२	५४५
४५ - ४९	जम्मा	९२६	१६५	१४२	१०३	५८	८७	७४	१५०	६९	९२६
	पुरुष	४४०	८३	६७	४२	२३	४८	३२	७२	३४	४४०
	महिला	४८६	८२	७५	६१	३५	३९	४२	७८	३५	४८६
५० - ५४	जम्मा	७८७	१४१	१३६	८९	४७	८५	५६	११८	४३	७८७
	पुरुष	३९१	६२	७१	४६	२०	३९	२७	६१	३०	३९१
	महिला	३९६	७९	६५	४३	२७	४६	२९	५७	१३	३९६
५५ - ५९	जम्मा	६२५	१०६	१२०	७२	५८	५८	४१	७९	३७	६२५



उमेर समूह	वडा नं.									कुल जम्मा	
	१	२	३	४	५	६	७	८	९		
	पुरुष	३०२	५०	५५	३७	२६	३२	२०	४१	१८	३०२
	महिला	३२३	५६	६५	३५	३२	२६	२१	३८	१९	३२३
६० - ६४	जम्मा	६४६	९९	१०६	६४	६३	६५	४४	९४	५०	६४६
	पुरुष	२८४	४४	४६	२६	३०	३२	२१	४१	१६	२८४
	महिला	३६२	५५	६०	३८	३३	३३	२३	५३	३४	३६२
६५ - ६९	जम्मा	५१४	७७	७०	५८	३१	४४	२५	९७	६६	५१४
	पुरुष	२१७	२६	२८	२८	१७	९	१२	४३	२९	२१७
	महिला	२९७	५१	४२	३०	१४	३५	१३	५४	३७	२९७
७० - ७४	जम्मा	३७९	६१	५९	२७	४२	४२	३१	५३	३७	३७९
	पुरुष	१९१	३५	२३	१९	२१	२१	१२	३०	१८	१९१
	महिला	१८८	२६	३६	८	२१	२१	१९	२३	१९	१८८
७५ + माथि	जम्मा	४६१	६३	७१	५१	४३	४२	५१	६२	३३	४६१
	पुरुष	२१६	२९	२९	२५	१८	२६	२१	२६	१८	२१६
	महिला	२४५	३४	४२	२६	२५	१६	३०	३६	१५	२४५

तालिका नं. ९.६४. मेलौली नगरपालिका र यसका वडाहरूको घरको स्वामित्वको प्रकारको आधारमा घरपरिवारको विवरण :

घरको स्वामित्वको प्रकार	वडा नं.									
	१	२	३	४	५	६	७	८	९	जम्मा
कुल जम्मा	६३६	६११	३९१	२९४	३९१	३२१	६०४	३४२	३५७	३,९४७
आफ्नै	६३५	६०४	३८८	२८८	३९१	३२०	६००	३४०	३५७	३,९२३
भाडामा	०	६	३	२	०	०	१	०	०	१२
संस्थागत	०	०	०	०	०	१	०	०	०	१
अन्य	१	१	०	४	०	०	३	२	०	११

तालिका नं. ९.६५. मेलौली नगरपालिका र यसका वडाहरूको घरको जग निर्माणको प्रकारको आधारमा आधारमा घरपरिवारको विवरण :

घरको जग निर्माणको प्रकार	वडा नं.									
	१	२	३	४	५	६	७	८	९	जम्मा
माटोको जोडाई भएको ईटा/दुङ्गा	६३१	६०४	३८८	२९१	३७८	३१५	५९५	३४२	३५३	३,८९७
सिमेन्ट जोडाई भएको ईटा/दुङ्गा	२	५	०	१	६	२	३	०	१	२०
काठको खम्बा भएको	१	०	०	०	१	०	०	०	१	३
रिपोर्टिङ्ग नभएको	२	२	३	२	६	४	६	०	२	२७
कुल जम्मा	६३६	६११	३९१	२९४	३९१	३२१	६०४	३४२	३५७	३,९४७

तालिका नं. ९.६६. मेलौली नगरपालिका र यसका वडाहरूको घरको भित्ता निर्माणको प्रकारको आधारमा आधारमा घरपरिवारको विवरण :

घरको भित्ता निर्माणको प्रकार	वडा नं.									
	१	२	३	४	५	६	७	८	९	जम्मा
माटोको जोडाई भएको ईटा/ढुङ्गा	५८७	५६३	३६७	२७७	३६८	३०२	५७१	३३२	३३७	३,७०४
सिमेन्ट जोडाई भएको ईटा/ढुङ्गा	४१	४५	२१	१५	१६	१५	२७	९	१५	२०४
काठ/फल्याक	५	०	०	०	०	०	०	१	३	९
रिपोर्टिङ्ग नभएको	३	३	३	२	७	४	६	०	२	३०
कुल जम्मा	६३६	६११	३९१	२९४	३९१	३२१	६०४	३४२	३५७	३,९४७

तालिका नं. ९.६७. मेलौली नगरपालिका र यसका वडाहरूको घरको छाना निर्माणको प्रकारको आधारमा आधारमा घरपरिवारको विवरण :

घरको छाना निर्माणको प्रकार	वडा नं.									
	१	२	३	४	५	६	७	८	९	जम्मा
खर/पराल	८	११	१	०	२२	०	५	२	२	५१
जस्ता/टिन	७	३	०	०	१	०	२	१	७	२१
टायल/सिलेट	६०८	५८६	३८६	२९०	३६०	३१४	५८०	३३९	३४६	३,८०९
सिमेन्ट ढलान	९	९	०	१	१	३	१०	०	०	३३
अन्य	४	२	४	३	७	४	७	०	२	३३
कुल जम्मा	६३६	६११	३९१	२९४	३९१	३२१	६०४	३४२	३५७	३,९४७

तालिका नं. ९.६८. मेलौली नगरपालिका र यसका वडाहरूको घरको तलाको संख्याको आधारमा घरपरिवारको विवरण :

घरको तलाको संख्या	वडा नं.											
	१	२	३	४	५	६	७	८	९	जम्मा		
१			३	४	०	०	१	०	४	०	३	१५
२			५९३	४५८	३८४	२८४	३८५	३०६	५४०	३३३	२८३	३,५६६
३ +			४०	१४९	७	१०	५	१५	६०	९	७१	३६६
कुल जम्मा			६३६	६११	३९१	२९४	३९१	३२१	६०४	३४२	३५७	३,९४७

तालिका नं. ९.६९. मेलौली नगरपालिका र यसका वडाहरूको पिउने पानीको स्रोतको प्रकारको आधारमा घरपरिवारको विवरण :

पिउने पानीको स्रोतको प्रकार	वडा नं.										
	१	२	३	४	५	६	७	८	९	जम्मा	
धारा/पाइप	२४३	४२४	२८८	२९०	२७९	२९९	२३२	२६०	२३१	२३१	२,५४६
ढाकिएको ईनार	१६३	४३	२	०	१	४	७५	३९	२३	२३	३५०
खुल्ला ईनार	२०	१०१	५	०	१०	१२	१३०	१५	१०	१०	३०३
मूल /धारा	१४९	३४	९२	१	३७	०	१४३	७	२९	२९	४९२
नदी/खोला	१९	५	३	०	५४	२	८	६	४०	४०	१३७
अन्य	३३	०	०	०	०	०	१३	१५	२३	२३	८४
रिपोर्टिङ नभएको	९	४	१	३	१०	४	३	०	१	१	३५
कुल जम्मा	६३६	६११	३९१	२९४	३९१	३२१	६०४	३४२	३५७	३,९४७	

तालिका नं. ९.७०. मेलौली नगरपालिका र यसका वडाहरूको खाना पकाउनु प्रयोग गरिने इन्धनको प्रकारको आधारमा घरपरिवारको विवरण :

खाना पकाउनु प्रयोग गरिने इन्धनको प्रकार	वडा नं.									
	१	२	३	४	५	६	७	८	९	जम्मा
काठ/दाउरा	६२७	५६२	३८६	२८९	३८४	३१५	५९४	३४२	३५६	३,८५५
मट्टीतेल	६	४५	४	२	०	१	६	०	०	६४
अन्य	२	२	०	०	०	०	१	०	०	५
रिपोर्टिङ्ग नभएका	१	२	१	३	७	५	३	०	१	२३
कुल जम्मा	६३६	६११	३९१	२९४	३९१	३२१	६०४	३४२	३५७	३,९४७

तालिका नं. ९.७१. मेलौली नगरपालिका र यसका वडाहरूको बत्ती बाल्नु प्रयोग गरिने स्रोतको प्रकारको आधारमा घरपरिवारको विवरण :

बत्ती बाल्नु प्रयोग गरिने स्रोतको प्रकार	वडा नं.									
	१	२	३	४	५	६	७	८	९	जम्मा
बिजुली बत्ती	५	६३	२	१	२	२	१	१	२	७९
मट्टीतेल	३०३	३४३	२९५	१७३	२४१	२१७	२८६	१२	४३	१,९१३
सोलार	१७५	१९०	९२	११५	१०२	७७	२०७	८८	७९	१,१२५
अन्य	१५३	१५	२	५	४६	२५	११०	२४१	२३३	८३०
कुल जम्मा	६३६	६११	३९१	२९४	३९१	३२१	६०४	३४२	३५७	३,९४७

तालिका नं. ९.७२. मेलौली नगरपालिका र यसका वडाहरूको शौचालयको प्रकारको आधारमा घरपरिवारको विवरण :

शौचालयको प्रकार	वडा नं.									
	१	२	३	४	५	६	७	८	९	जम्मा
शौचालय नभएका	४४५	२४३	११३	१८२	२४९	४१	४२९	१२८	५७	१,८८७
फ्लस भएको ( सेप्टी ट्याङ्की )	१५२	२३५	१८१	१०६	११४	१३४	९८	२०६	२९७	१,५२३
साधारण शौचालय	३७	१३१	९६	३	२१	१४१	७४	८	२	५१३
रिपोर्टिङ्ग नभएका	२	२	१	३	७	५	३	०	१	२४
कुल जम्मा	६३६	६११	३९१	२९४	३९१	३२१	६०४	३४२	३५७	३,९४७

तालिका नं. ९.७३. मेलौली नगरपालिका र यसका वडाहरूको महिलाको नाममा घर भए/नभएको आधारमा घरपरिवारको विवरण :

विवरण	वडा नं.									
	१	२	३	४	५	६	७	८	९	जम्मा
भएका	१५	१४	२	३	९	३	३	०	८	५७
नभएका	६१९	५९५	३८८	२८८	३७८	३१३	५९८	३४२	३४७	३,८६८
रिपोर्टिङ्गनभएका	२	२	१	३	४	५	३	०	२	२२
कुल जम्मा	६३६	६११	३९१	२९४	३९१	३२१	६०४	३४२	३५७	३,९४७

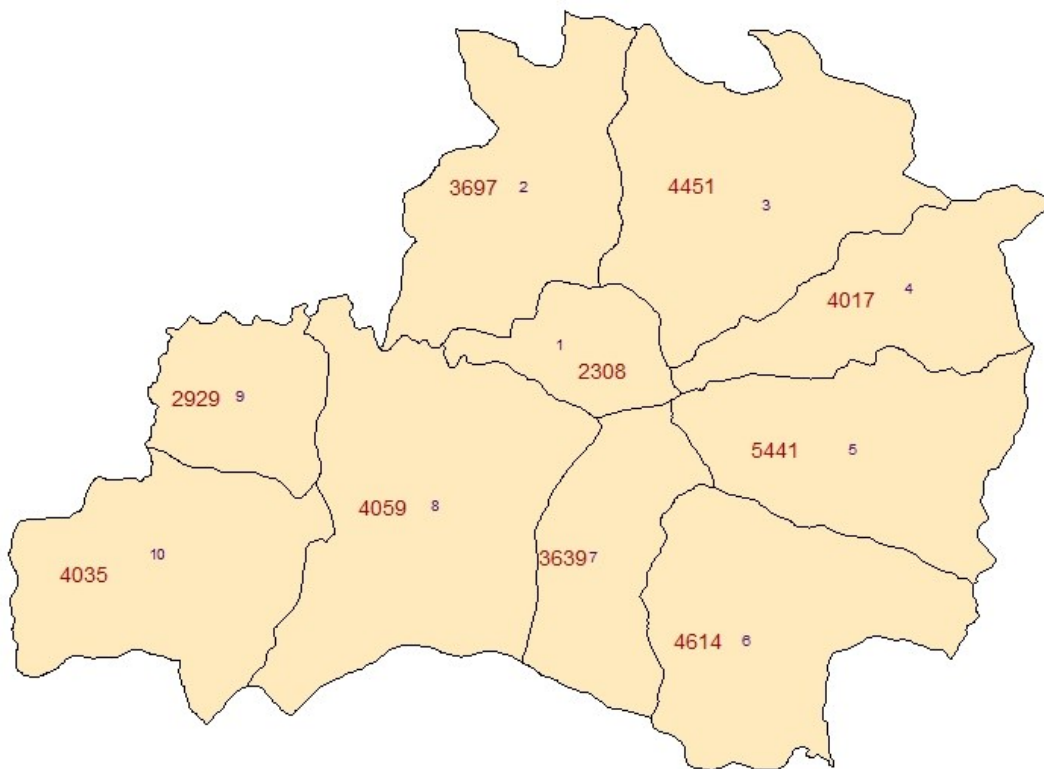
तालिका नं. ९.७४. मेलौली नगरपालिका र यसका वडाहरूको महिलाको नाममा जमिन भए/नभएको आधारमा घरपरिवारको विवरण :

विवरण	वडा नं.									
	१	२	३	४	५	६	७	८	९	जम्मा
भएका	१५	१८	३	३	१०	५	४	०	११	६९
नभएका	६१९	५९१	३८७	२८८	३७७	३११	५९७	३४२	३४४	३,८५६
रिपोर्टिङ्गनभएका	२	२	१	३	४	५	३	०	२	२२
कुल जम्मा	६३६	६११	३९१	२९४	३९१	३२१	६०४	३४२	३५७	३,९४७


तालिका नं. ९.७५. मेलौली नगरपालिका र यसका वडाहरूको विगत १२ महिनामा मृत्यु भए/नभएको आधारमा जनसंख्या तथा घरपरिवारको विवरण :

मृत्यु भए/नभएकाको विवरण	वडा नं.									
	१	२	३	४	५	६	७	८	९	जम्मा
मृत्यु भएका घरपरिवारको संख्या	२३	१५	१	९	१५	४	२३	७	१२	१०९
मृत्यु भएकाको जनसंख्या	२३	१५	१	९	१५	४	२३	७	१२	१०९
मृत्यु नभएका घरपरिवारको संख्या	६११	५९४	३८९	२८२	३७५	३१२	५७८	३३५	३४४	३,८२०
रिपोर्टिङ्गनभएका घरपरिवारको संख्या	२	२	१	३	१	५	३	०	१	१८
कुल जम्मा घरपरिवारको संख्या	६३६	६११	३९१	२९४	३९१	३२१	६०४	३४२	३५७	३,९४७

### Purchaudi Municipality with ward no. and population



#### Legend

 Purchaudi Nagarpalika

0 1.5 3 6 Kilometers



#### ४. पुरचौडी नगरपालिका

जनसंख्या : ३९१७४

क्षेत्रफल : १९८.५२

वर्ग कि.मी

केन्द्र : साविकको हाट गा.वि.स.को कार्यालय

वडा संख्या : १० वटा

तालिका नं.९.७६.पुरचौडी नगरपालिकाको वडा विभाजन

वडा नं.	समावेश भएका साविकका गा.वि.स/न.पा.हरु	साविकको वडा नं.	कैफियत
१.	हाट	१-९	
२	महादेवस्थान	१-९	
३	न्वादेव	१-९	
४	भटना	१-९	
५	कुवाकोट	१-९	
६	भुमिराज	१-९	
७	कोटिला	१-९	
८	मल्लादेही	१-९	
९	तल्लादेही	१-९	
१०	विजयपुर	१-९	

पुरचौडी नगरपालिकाको जनसांख्यिक तथा घरपरिवार सम्बन्धी विवरण :

तालिका नं. ९.७७.पुरचौडी नगरपालिकाको वडा नं अनुसारको जनसंख्या विवरण :

वडा नं.	१	२	३	४	५	६	७	८	९	१०	जम्मा
घरपरिवार	३३०	५९६	७०१	६६४	८३१	७६५	६०९	६९३	५५८	६४३	६,३९०
जम्मा	२,३०८	३,६९७	४,४५१	४,०१७	५,४४१	४,६१४	३,६३९	४,०५९	२,९२९	४,०३५	३९,१९०
पुरुष	१,१५२	१,८५१	२,२००	१,९८४	२,६९६	२,२०१	१,७३२	१,९५२	१,३७५	१,८९६	१९,०३९
महिला	१,१५६	१,८४६	२,२५१	२,०३३	२,७४५	२,४१३	१,९०७	२,१०७	१,५५४	२,१३९	२०,१५१

तालिका नं. ९.७८.पुरचौडी नगरपालिकाको तथा यसका वडाहरूको एक वर्ष उमेर समूह अनुसारको जनसंख्या विवरण :

उमेर	वडा नं.										
	१	२	३	४	५	६	७	८	९	१०	जम्मा
< १	५८	९३	१२३	१०२	१२९	१२६	९२	८२	७७	९०	९७२
१	५१	९४	१२२	७६	१३२	१३०	८५	९१	७५	९०	९४६
२	५०	९०	१४७	१२९	१६३	१३३	९९	१०७	६३	११३	१,०९४
३	७७	१०१	१५४	१२५	१६८	१३३	११८	१०९	८६	८४	१,१५५
४	६६	११६	१४२	१५९	१५६	१४९	११०	१२१	८३	११०	१,२१२
५	७८	११४	१३९	१२९	१८८	१४७	१३४	१३७	९४	१२८	१,२८८
६	६१	१०६	१५७	१३३	१९२	१४८	१०१	११९	७९	१२८	१,२२४

उमेर	वडा नं.										जम्मा
	१	२	३	४	५	६	७	८	९	१०	
७	६०	७६	९७	१३५	१४३	१०८	९३	१०४	७७	१०६	९९९
८	५६	११३	१५३	१३८	१७७	१४८	११६	१४१	९५	१२६	१,२६३
९	५२	७८	१०६	१०५	१२९	११५	९८	८४	७७	९८	९४२
१०	७६	८४	१४७	१३३	१८६	१३६	११८	१२७	१०४	१४०	१,२५१
११	४४	१०९	१०५	९०	१२५	११७	८३	९०	५०	८९	९०२
१२	५९	८६	१४५	१३३	१९५	१४७	१०३	१२३	१०६	१५६	१,२५३
१३	५०	११०	१२२	१०६	१३३	१२६	१०४	१००	६८	११७	१,०३६
१४	६८	९८	११०	९५	१२९	११३	९२	११२	९८	८६	१,००१
१५	५२	१००	१२६	१०३	११५	१०९	७५	१०२	७१	९७	९५०
१६	५१	९३	९५	८७	१५८	१०५	८०	१०६	६३	८६	९२४
१७	४७	८१	७१	७०	६४	८२	६२	७३	४९	६५	६६४
१८	५३	११२	१३३	१११	१५३	१४३	९१	११९	९६	१०३	१,११४
१९	२८	५५	४६	३८	६१	५५	५७	३२	२९	३४	४३५
२०	७१	११३	१०६	९९	१४९	११४	९३	९३	७३	८९	१,०००
२१	३५	५३	४९	४०	६२	५७	७२	६५	३५	६५	५३३
२२	५७	७५	१०२	७१	१११	८७	६८	८०	६५	८२	७९८

उमेर	वडा नं.										जम्मा
	१	२	३	४	५	६	७	८	९	१०	
२३	४६	६२	५१	३५	५६	६३	४९	५३	३४	५२	५०१
२४	४४	६५	६१	४५	९६	७९	६८	६२	४४	६७	६३१
२५	५१	६९	८५	८१	११२	८३	५९	७१	६१	७०	७४२
२६	३६	५०	५७	४८	७०	८१	४३	४८	४५	५१	५२९
२७	२९	३१	४१	४१	४८	३७	३७	३३	२१	२७	३४५
२८	४७	५९	७१	६७	९३	७५	५३	७९	४८	८०	६७२
२९	११	२३	२०	२१	१५	२३	२२	२२	१०	२२	१८९
३०	६७	७८	११८	११४	१५४	१०७	७८	९१	६४	१००	९७१
३१	१२	२३	२६	२६	३१	२३	१६	१३	१३	२९	२१२
३२	२४	४१	५०	४४	५६	४६	३९	४८	४३	४९	४४०
३३	२२	३२	१८	३८	४०	३८	३०	३१	२४	३५	३०८
३४	१४	२९	२६	३५	३९	३१	२१	२३	१२	२४	२५४
३५	४६	६०	१०१	६९	१२३	१०१	६३	१०१	७४	९५	८३३
३६	२५	४२	३३	३४	५१	४८	३२	३५	३३	३२	३६५
३७	५	१६	२३	२३	२६	२१	२७	२९	७	२०	१९७
३८	२५	३४	२९	४२	६९	५८	३५	५३	३६	४९	४३०

उमेर	वडा नं.										जम्मा
	१	२	३	४	५	६	७	८	९	१०	
३९	६	१८	२१	१८	२८	११	१९	१०	४	१४	१४९
४०	४३	८३	९५	८०	१३६	७०	५८	९५	६०	९०	८१०
४१	६	२०	१५	१३	२२	२५	१२	११	१४	१७	१५५
४२	१४	२५	२४	३८	४०	३७	२३	३१	२३	३९	२९४
४३	९	१३	२९	१९	२७	३४	२७	२४	१८	२१	२२१
४४	९	२०	२४	१७	२२	१५	१७	१६	१५	१०	१६५
४५	४०	५८	७१	५५	८५	६०	६६	६९	५०	८०	६३४
४६	१०	२२	२५	१८	३०	४०	१४	१८	१४	१८	२०९
४७	१०	१६	१२	१६	२०	२०	२२	१६	१४	१५	१६१
४८	९	२८	३६	३६	२९	२८	२७	३०	२३	२३	२६९
४९	८	८	११	१७	१०	१४	१७	१३	५	१०	११३
५०	४०	५६	७२	५०	९२	५०	४३	७४	३४	५३	५६४
५१	६	१५	१७	७	१६	९	११	७	६	१६	११०
५२	८	१८	२३	१८	२४	२२	१५	२६	१४	२७	१९५
५३	१२	३१	२१	१०	१९	३२	१६	२२	९	१७	१८९
५४	७	१२	१०	८	१५	१६	६	१५	९	१०	१०८

उमेर	वडा नं.										जम्मा
	१	२	३	४	५	६	७	८	९	१०	
५५	४३	२६	४८	३८	५१	४२	२५	४१	२३	३३	३७०
५६	८	२०	१७	१४	२०	२२	१७	१५	१०	२०	१६३
५७	१	१२	१३	७	५	७	१५	९	१३	११	९३
५८	१४	१९	२५	२६	३७	३२	३१	२९	२१	२२	२५६
५९	४	७	५	१०	१५	७	१३	८	४	७	८०
६०	४३	४८	५६	५१	१११	६८	४९	५४	४४	५४	५७८
६१	१३	१२	१२	११	१२	२२	१५	११	१५	१२	१३५
६२	१०	८	१८	१२	२७	१७	२४	२९	८	२०	१७३
६३	५	१६	२६	१४	१७	२४	१२	९	५	१५	१४३
६४	३	१३	११	५	१५	१०	१०	११	४	९	९१
६५	२०	२९	४५	४०	४५	४४	३६	४२	२५	४८	३७४
६६	०	११	१२	८	११	२०	१७	१५	८	२१	१२३
६७	७	४	५	९	१०	१०	११	७	५	७	७५
६८	९	२६	२०	१९	१५	२८	१५	११	१७	१८	१७८
६९	१	६	७	११	२	१०	११	४	३	३	५८
७०	२४	२५	३०	४४	४२	३३	४३	५५	३७	३३	३६६

उमेर	वडा नं.										जम्मा
	१	२	३	४	५	६	७	८	९	१०	
७१	३	७	३	६	८	४	९	७	१२	१०	६९
७२	२	१६	५	२६	१४	२०	४	१६	१३	२०	१३६
७३	२	११	५	८	६	११	६	९	७	१३	७८
७४	२	५	४	३	४	५	४	३	६	५	४१
७५+	५३	६९	७१	६५	६२	५३	६३	८८	५५	११०	६८९
जम्मा	२,३०८	३,६९७	४,४५१	४,०१७	५,४४१	४,६१४	३,६३९	४,०५९	२,९२९	४,०३५	३९,१९०

तालिका नं.९.७९.पुरचौडी नगरपालिका र यसका वडाहरूको जाति/जनजातिको आधारमा जनसंख्या विवरण :

जाति/जनजाति	वडानं.										जम्मा
	१	२	३	४	५	६	७	८	९	१०	
क्षेत्री	१,८१४	२,०२७	३,१६५	२,६४८	३,९६५	३,७६४	२,१७६	२,६७१	१,९६३	३,२०१	२७,३९४
पहाडी ब्राह्मण	१५६	१,००३	२३७	९७७	४४७	३१०	५९७	७९३	५७	४४५	५,०२२
कामी	१	०	३	२२७	१६१	४	०	३६	०	०	४३२
दमाई/ढोली	०	०	०	०	१	०	१	४५	०	०	४७
ठकुरी	१	१८२	६	०	१	०	१	२९	०	०	२२०
सार्की	०	०	०	०	०	०	०	३५	८	०	४३
धानुक	०	०	०	६	०	५७	०	०	०	०	६३

जाति/जनजाति	वडानं.										जम्मा
	१	२	३	४	५	६	७	८	९	१०	
लोहार	४१	५	७	०	३९७	४२२	०	३३५	०	०	१,२०७
याक्खा	०	०	४८	२	०	०	०	०	०	५	५५
अन्य दलित	२९१	४७४	९६७	१५१	४५६	४६	८५०	११५	८९८	३८३	४,६३१
अन्य	४	६	१८	६	१३	११	१४	०	३	१	७६
जम्मा	२,३०८	३,६९७	४,४५१	४,०१७	५,४४१	४,६१४	३,६३९	४,०५९	२,९२९	४,०३५	३९,१९०

तालिका नं.९.८०.पुरचौडी नगरपालिका र यसका वडाहरुको १० वर्ष वा सो भन्दा माथिको उमेर समूहकाको वैवाहिक स्थितिको आधारमा जनसंख्या विवरण :

वैवाहिक स्थिति	वडा नं.										जम्मा
	१	२	३	४	५	६	७	८	९	१०	
कहिल्यै विवाह नभएका	५५०	९५३	१,११२	९७४	१,२९५	१,१३४	८६०	१,०३६	७१८	९९४	९,६२६
एकल विवाह भएका	९८९	१,५५१	१,६९४	१,५७३	२,२१४	१,९३२	१,४३१	१,६९३	१,२२३	१,६४७	१५,९४७
बहु विवाह भएका	१६	५४	५९	२४	२०	२२	३१	१९	३७	२१	३०३
पुर्न विवाह भएका	८०	५९	९९	११२	१६७	१११	८१	५४	५९	८३	९०५
विधुवा/विधुर	६४	९७	१३८	९७	१६८	७७	१८६	१५८	८२	२१०	१,२७७
पारापाचुके भएका	०	०	२	२	०	०	०	०	३	३	१०
छुट्टिएका	०	२	७	४	०	१	४	४	१	४	२७
कुल जम्मा	१,६९९	२,७१६	३,१११	२,७८६	३,८६४	३,२७७	२,५९३	२,९६४	२,१२३	२,९६२	२८,०९५



तालिका नं. ९.८१.पुरचौडी नगरपालिका र यसका वडाहरूको विवाहितहरूको पहिलो विवाह गर्दाको बेलाको उमेरको आधारमा जनसंख्या विवरण :

पहिलो विवाह गर्दाको उमेर	वडा नं.										जम्मा
	१	२	३	४	५	६	७	८	९	१०	
५	०	२	०	१	१	०	०	०	०	०	४
६	०	५	०	१	०	२	०	१	०	१	१०
७	१	१	२	३	२	३	१	२	०	४	१९
८	४	१३	८	४	५	३	१	३	१	२	४४
९	३	९	९	१२	११	८	१०	१२	८	११	९३
१०	१८	२५	२५	२८	१५	१८	४२	१२	८	२७	२१८
११	२०	१७	३३	३९	६१	२६	१७	१०	१३	१९	२५५
१२	३५	४६	६५	५३	८१	६१	६४	२१	३०	६२	५१८
१३	४३	५३	७५	५४	८८	९३	६१	३३	३६	४४	५८०
१४	७०	८७	११९	१६४	११८	१४५	८१	४९	४४	६८	९४५
१५	१२२	१४२	२३७	२५३	२९२	२१७	१८७	८५	१२७	१७९	१,८४१
१६	१२५	१६७	२४८	२५६	४२९	३९४	१९३	१०७	१५७	१५५	२,२३१
१७	९०	१६२	१६०	१६०	३००	२६४	१७६	९६	१६५	१७०	१,७४३
१८	२२८	२८०	३६३	३४२	५६०	४५४	२७८	३७३	२५४	४२८	३,५६०

पहिलो विवाह गर्दाको उमेर	वडा नं.										जम्मा
	१	२	३	४	५	६	७	८	९	१०	
१९	४३	१०६	१०१	५७	१२०	७७	११८	२०३	८६	१३३	१,०४४
२०	१६४	२४९	२४६	२१९	२९६	२२२	२७८	३९६	२२६	२५७	२,५५३
२१	२९	६९	५५	३५	५५	३७	७०	१२४	६८	१०२	६४४
२२	५२	८५	८२	५२	५८	५२	४६	१४९	६८	१२४	७६८
२३	२१	२९	३३	१६	१९	१३	२०	५०	१९	५१	२७१
२४	१५	४६	३८	१३	१६	२५	१३	७१	२३	३३	२९३
२५	२९	६२	४९	२५	२१	१८	४५	८५	३८	५६	४२८
२६	८	१९	१७	५	४	४	८	९	९	१०	९३
२७	६	७	५	२	२	१	१	८	४	६	४२
२८	९	३०	७	७	४	२	५	७	७	१०	८८
२९	१	४	६	१	०	०	२	१	०	०	१५
३०	१३	४८	१६	१०	११	४	१६	२१	१४	१६	१६९
कुल जम्मा	१,१४९	१,७६३	१,९९९	१,८१२	२,५६९	२,१४३	१,७३३	१,९२८	१,४०५	१,९६८	१८,४६९

तालिका नं. ९.८२. पुरचौडी नगरपालिका र यसका वडाहरूको धर्मको आधारमा जनसंख्या विवरण :

धर्म	वडा नं.										जम्मा
	१	२	३	४	५	६	७	८	९	१०	
हिन्दु	२,३०१	३,६९६	४,४५१	४,०१७	५,४४१	४,६०८	३,६३७	४,०५९	२,९२८	४,०३४	३९,१७२
अन्य	७	१	०	०	०	६	२	०	१	१	१८
कुल जम्मा	२,३०८	३,६९७	४,४५१	४,०१७	५,४४१	४,६१४	३,६३९	४,०५९	२,९२९	४,०३५	३९,१९०

तालिका नं. ९.८३. पुरचौडी नगरपालिका र यसका वडाहरूको मातृ भाषाको आधारमा जनसंख्या विवरण :

मातृ भाषा	वडा नं.										जम्मा
	१	२	३	४	५	६	७	८	९	१०	
नेपाली	१४	४	२१	१९	२५	२८२	१६	११	१०	४०	४४२
साङ्केतिक भाषा	०	३	०	०	४५	०	०	०	०	०	४८
सुरेल	०	१	१	४७	०	४	०	०	४	०	५७
बैतडेली	२,२७९	३,६३५	४,४२५	३,९४६	५,३३२	४,२९०	३,५९७	४,०४७	२,८९८	३,९७६	३८,४२५
बभाङ्गी	४	३	०	०	४	१८	१५	०	०	०	४४
अन्य	११	५१	४	५	३५	२०	११	१	१७	१९	१७४
जम्मा	२,३०८	३,६९७	४,४५१	४,०१७	५,४४१	४,६१४	३,६३९	४,०५९	२,९२९	४,०३५	३९,१९०

तालिका नं. ९.८४.पुरचौडी नगरपालिका र यसका वडाहरुको अपाङ्गताको प्रकारको आधारमा जनसंख्या विवरण :

अपाङ्गताको प्रकार	वडा नं.										जम्मा
	१	२	३	४	५	६	७	८	९	१०	
अपाङ्गता नभएका	२,२१२	३,५५९	४,२८६	३,९३०	५,३०७	४,५०७	३,४२३	३,९३८	२,७९०	३,८५१	३७,८०३
शारिरीक अपाङ्ग	४२	५०	६५	३५	३६	४०	६७	३४	५३	५३	४७५
दृष्टि सम्बन्धी अपाङ्ग	१०	२४	१९	१६	२४	२५	५१	३४	२८	२९	२६०
सुनाई सम्बन्धी अपाङ्ग	७	१२	२१	१९	१७	१४	६३	२८	१३	६५	२५९
श्रवण दृष्टि विहिन	०	३	२	३	१	३	३	३	४	२	२४
बोलाई सम्बन्धी अपाङ्ग	५	७	१४	४	५२	१०	१७	७	६	२०	१४२
मानसिक अपाङ्ग	५	४	९	१	०	५	६	१	५	८	४४
बाह्रिक अपाङ्ग	२	२	१	०	०	७	०	२	५	४	२३
बहु अपाङ्गता भएका	१	८	१४	८	३	१	३	११	१०	३	६२
रिपनेटिङ्ग नभएका	२४	२८	२०	१	१	२	६	१	१५	०	९८
कुल जम्मा	२,३०८	३,६९७	४,४५१	४,०१७	५,४४१	४,६१४	३,६३९	४,०५९	२,९२९	४,०३५	३९,१९०

तालिका नं. ९.८५. पुरचौडी नगरपालिका र यसका वडाहरूको ५ वर्ष वा सो भन्दा माथिको उमेर समूहकाको साक्षरता सम्बन्धी विवरण :

साक्षरता ( प्रतिशत )	वडा नं.										कुल जम्मा
	१	२	३	४	५	६	७	८	९	१०	
जम्मा	५७.३८	६५.६९	५४.४५	५४.५५	४९.०९	४९.८१	६१.५६	५८.५५	५१.५१	५४.४८	५५.२९
पुरुष	७३.६०	७९.०२	६९.०१	७०.२४	६२.०३	६६.९५	७९.३६	७५.९३	६६.६१	७३.१९	७१.०७
महिला	४१.७२	५२.४३	४०.५८	३९.५१	३६.४५	३४.४४	४५.७९	४२.५९	३८.३४	३८.३१	४०.६२

तालिका नं. ९.८६. पुरचौडी नगरपालिका र यसका वडाहरूको ५ वर्ष वा सो भन्दा माथिको उमेर समूहकाको तत्काल विद्यालय/क्याम्पस गइरहेका वा नगइरहेकाहरूको विवरण :

विवरण		वडा नं.										जम्मा
		१	२	३	४	५	६	७	८	९	१०	
विद्यालय/क्याम्पस गइरहेका	जम्मा	८५३	१,३८०	१,५७०	१,३९३	१,७९७	१,४७९	१,३०५	१,४७४	१,०३६	१,३६२	१३,६४९
	पुरुष	४४६	७२४	८६२	७५९	१,०००	८१५	६६६	८०२	५४७	७३५	७,३५६
	महिला	४०७	६५६	७०८	६३४	७९७	६६४	६३९	६७२	४८९	६२७	६,२९३
विद्यालय/क्याम्पस नगइरहेका	जम्मा	१,१३६	१,७७८	२,१४३	२,०११	२,८४८	२,४१८	१,७९३	२,०६१	१,४७५	२,१८४	१९,८४७
	पुरुष	५३१	८४६	९३८	९०३	१,२८६	१,०२२	७९१	८९०	६१९	९१०	८,७३६
	महिला	६०५	९३२	१,२०५	१,१०८	१,५६२	१,३९६	१,००२	१,१७१	८५६	१,२७४	११,१११
रिपोर्टिङ नभएका	जम्मा	१७	४५	५०	२२	४८	४६	३७	१४	३४	२	३१५
	पुरुष	८	२७	३६	१५	३४	२७	१६	७	२०	०	१९०

विवरण	वडा नं.										
	१	२	३	४	५	६	७	८	९	१०	जम्मा
महिला	९	१८	१४	७	१४	१९	२१	७	१४	२	१२५
कुल जम्मा	२,००६	३,२०३	३,७६३	३,४२६	४,६९३	३,९४३	३,१३५	३,५४९	२,५४५	३,५४८	३३,८११
पुरुष	९८५	१,५९७	१,८३६	१,६७७	२,३२०	१,८६४	१,४७३	१,६९९	१,१८६	१,६४५	१६,२८२
महिला	१,०२१	१,६०६	१,९२७	१,७४९	२,३७३	२,०७९	१,६६२	१,८५०	१,३५९	१,९०३	१७,५२९

तालिका नं.९.८७.पुरचौडी नगरपालिका र यसका वडाहरूको ५ वर्ष वा सो भन्दा माथिको उमेर समूहकाको उत्तीर्ण शैक्षिक तहको आधारमा जनसंख्या विवरण :

उत्तीर्ण गरेको तह	वडा नं.											कुल जम्मा
	१	२	३	४	५	६	७	८	९	१०		
जम्मा	१,२९७	२,१६४	२,२३९	१,९६९	२,४१८	२,१०२	१,९६९	२,२३२	१,४६५	२,०७२	१९,९२७	
पुरुष	७८९	१,२९४	१,३५७	१,२२७	१,४८६	१,३११	१,१८३	१,३६४	८७७	१,२६६	१२,१५४	
महिला	५०८	८७०	८८२	७४२	९३२	७९१	७८६	८६८	५८८	८०६	७,७७३	
१ कक्षा मुनि	११०	५८	१९२	५५	१८६	९३	१३८	१६८	१०२	१८२	१,२८४	
पुरुष	४७	३४	९४	२६	८६	३९	६८	९१	६०	८१	६२६	
महिला	६३	२४	९८	२९	१००	५४	७०	७७	४२	१०१	६५८	
१ कक्षा	१३३	२२५	२२१	२४९	२४१	२६९	२१७	१७३	१५३	१३०	२,०११	
पुरुष	६३	१०३	१०२	१३४	१३८	१३४	९४	७८	७८	५६	९८०	

उत्तीर्ण गरेको तह	वडा नं.											कुल जम्मा
	१	२	३	४	५	६	७	८	९	१०		
महिला	७०	१२२	११९	११५	१०३	१३५	१२३	९५	७५	७४	१,०३१	
२ कक्षा	जम्मा	१०१	१९४	२७०	२१९	३५८	२११	१७२	२१९	१४१	१८९	२,०७४
पुरुष	५४	१०३	१५०	९९	१८९	११३	९७	१२२	६६	९२	१,०८५	
महिला	४७	९१	१२०	१२०	१६९	९८	७५	९७	७५	९७	९८९	
३ कक्षा	जम्मा	११०	२७४	२३१	२१३	२८२	१९९	२०६	१७६	१५१	२१५	२,०५७
पुरुष	६४	१३०	१२९	१२२	१४७	१२७	११७	८८	७३	११७	१,११४	
महिला	४६	१४४	१०२	९१	१३५	७२	८९	८८	७८	९८	९४३	
४ कक्षा	जम्मा	११७	२१७	२७३	२००	२५४	२६५	२०३	२०१	१६५	२३३	२,१२८
पुरुष	६६	१३२	१७५	१३२	१५०	१६८	११६	१२२	१०१	१३७	१,२९९	
महिला	५१	८५	९८	६८	१०४	९७	८७	७९	६४	९६	८२९	
५ कक्षा	जम्मा	१३८	२६२	२६७	२८५	२४७	२०७	२७३	३३६	१६१	३१४	२,४९०
पुरुष	९४	१५९	१६९	१९८	१७३	१३३	१७०	२०७	९९	२०१	१,६०३	
महिला	४४	१०३	९८	८७	७४	७४	१०३	१२९	६२	११३	८८७	
६ कक्षा	जम्मा	८०	१५०	१५७	१३१	१४७	१५४	१४६	१६८	९६	१४३	१,३७२
पुरुष	३७	९०	९२	६९	९६	९७	७९	१०५	५८	९५	८१८	

उत्तीर्ण गरेको तह		वडा नं.										कुल जम्मा
		१	२	३	४	५	६	७	८	९	१०	
	महिला	४३	६०	६५	६२	५१	५७	६७	६३	३८	४८	५५४
७ कक्षा	जम्मा	८५	१३८	१३७	१०५	१०१	१३१	११२	१४७	१०२	१२५	१,१८३
	पुरुष	५६	८६	१०६	६५	६७	९४	७६	९०	७४	८५	७९९
	महिला	२९	५२	३१	४०	३४	३७	३६	५७	२८	४०	३८४
८ कक्षा	जम्मा	८६	१७६	१०८	१२२	१३०	१२५	१२५	१५८	११८	१२९	१,२७७
	पुरुष	६४	११४	७१	१०४	८४	८५	८९	११३	६९	१०५	८९८
	महिला	२२	६२	३७	१८	४६	४०	३६	४५	४९	२४	३७९
९ कक्षा	जम्मा	८०	१४०	६४	८१	९५	६६	६३	११३	५८	७९	८३९
	पुरुष	६०	९८	४६	५५	७२	४४	४१	७३	३८	५६	५८३
	महिला	२०	४२	१८	२६	२३	२२	२२	४०	२०	२३	२५६
१० कक्षा	जम्मा	८१	५१	८६	१०८	७७	११६	८५	१०९	४२	९९	८५४
	पुरुष	५५	३८	७२	७८	६२	९१	६६	८५	२८	८३	६५८
	महिला	२६	१३	१४	३०	१५	२५	१९	२४	१४	१६	१९६
एस.एल.सी	जम्मा	५३	१३५	८९	६९	१२३	४५	१०९	१००	८८	८८	८९९
	पुरुष	४५	९८	६६	५३	९८	२७	८०	७६	७१	७२	६८६



उत्तीण गरेको तह		वडा नं.										कुल जम्मा
		१	२	३	४	५	६	७	८	९	१०	
	महिला	८	३७	२३	१६	२५	१८	२९	२४	१७	१६	२१३
प्रविण प्रमाणपत्र तह	जम्मा	९९	१०८	८२	६५	६२	८८	९१	१२१	२६	५६	७९८
	पुरुष	६७	८०	६३	५१	५०	६८	६७	८५	२१	४८	६००
	महिला	३२	२८	१९	१४	१२	२०	२४	३६	५	८	१९८
स्नातक तह	जम्मा	१२	१८	२	१३	१२	१८	१५	२८	५	९	१३२
	पुरुष	११	१६	२	१०	१२	१६	१५	२१	४	९	११६
	महिला	१	२	०	३	०	२	०	७	१	०	१६
स्नातकतोर	जम्मा	३	५	२	५	२	४	१	६	४	२	३४
	पुरुष	३	५	२	४	२	४	१	६	४	२	३३
	महिला	०	०	०	१	०	०	०	०	०	०	१
अन्य	जम्मा	०	१	०	०	८	४	४	३	१	३	२४
	पुरुष	०	१	०	०	६	३	३	२	१	३	१९
	महिला	०	०	०	०	२	१	१	१	०	०	५
अनौपचारिक शिक्षा	जम्मा	८	७	४४	३५	८३	९१	४	५	५०	७५	४०२
	पुरुष	२	६	९	१८	४७	६०	१	०	३२	२४	१९९

उत्तीण गरेको तह	वडा नं.											कुल जम्मा
	१	२	३	४	५	६	७	८	९	१०		
महिला	६	१	३५	१७	३६	३१	३	५	१८	५१	२०३	
रिपोर्टिङ्ग नभएका	जम्मा	१	५	१४	१४	८	१६	५	१	२	१	६७
	पुरुष	१	१	९	९	५	८	३	०	०	०	३६
	महिला	०	४	५	५	३	८	२	१	२	१	३१

तालिका नं.९.८८.पुरचौडी न.पा.र यसका वडाहरूको ५ बर्ष उमेर समूहको आधारमा जनसंख्या विवरण :

उमेर समूह	वडा नं.											जम्मा
	१	२	३	४	५	६	७	८	९	१०		
कुल जम्मा	जम्मा	२,३०८	३,६९७	४,४५१	४,०१७	५,४४१	४,६१४	३,६३९	४,०५९	२,९२९	४,०३५	३९,१९०
	पुरुष	१,१५२	१,८५१	२,२००	१,९८४	२,६९६	२,२०१	१,७३२	१,९५२	१,३७५	१,८९६	१९,०३९
	महिला	१,१५६	१,८४६	२,२५१	२,०३३	२,७४५	२,४१३	१,९०७	२,१०७	१,५५४	२,१३९	२०,१५१
० - ०४	जम्मा	३०२	४९४	६८८	५९१	७४८	६७१	५०४	५१०	३८४	४८७	५,३७९
	पुरुष	१६७	२५४	३६४	३०७	३७६	३३७	२५९	२५३	१८९	२५१	२,७५७
	महिला	१३५	२४०	३२४	२८४	३७२	३३४	२४५	२५७	१९५	२३६	२,६२२
०५ - ०९	जम्मा	३०७	४८७	६५२	६४०	८२९	६६६	५४२	५८५	४२२	५८६	५,७१६
	पुरुष	१४९	२३९	३१६	३२९	४३५	३४०	२७१	३०१	२२२	२७१	२,८७३

उमेर समूह	वडा नं.											
	१	२	३	४	५	६	७	८	९	१०	जम्मा	
	महिला	१५८	२४८	३३६	३११	३९४	३२६	२७१	२८४	२००	३१५	२,८४३
	जम्मा	२९७	४८७	६२९	५५७	७६८	६३९	५००	५५२	४२६	५८८	५,४४३
१० - १४	पुरुष	१५१	२४५	३१८	२८६	३९०	३१२	२३०	२८८	२०७	३०१	२,७२८
	महिला	१४६	२४२	३११	२७१	३७८	३२७	२७०	२६४	२१९	२८७	२,७१५
१५ - १९	जम्मा	२३१	४४१	४७१	४०९	५५१	४९४	३६५	४३२	३०८	३८५	४,०८७
	पुरुष	११६	२२७	२४१	१९९	२८९	२३०	१७६	२१३	१३९	१७९	२,००९
	महिला	११५	२१४	२३०	२१०	२६२	२६४	१८९	२१९	१६९	२०६	२,०७८
२० - २४	जम्मा	२५३	३६८	३६९	२९०	४७४	४००	३५०	३५३	२५१	३५५	३,४६३
	पुरुष	१११	१८१	१७६	१३६	२१४	१६५	१६२	१४७	१०९	१४८	१,५४९
	महिला	१४२	१८७	१९३	१५४	२६०	२३५	१८८	२०६	१४२	२०७	१,९१४
२५ - २९	जम्मा	१७४	२३२	२७४	२५८	३३८	२९९	२१४	२५३	१८५	२५०	२,४७७
	पुरुष	८९	११६	११८	११३	१६३	१३७	८३	१०५	८१	१०६	१,१११
	महिला	८५	११६	१५६	१४५	१७५	१६२	१३१	१४८	१०४	१४४	१,३६६
३० - ३४	जम्मा	१३९	२०३	२३८	२५७	३२०	२४५	१८४	२०६	१५६	२३७	२,१८५
	पुरुष	७५	९३	११३	१२४	१४०	११३	९२	९२	६५	९५	१,००२

उमेर समूह	वडा नं.											
	१	२	३	४	५	६	७	८	९	१०	जम्मा	
३५ - ३९	महिला	६४	११०	१२५	१३३	१८०	१३२	९२	११४	९१	१४२	१,१८३
	जम्मा	१०७	१७०	२०७	१८६	२९७	२३९	१७६	२२८	१५४	२१०	१,९७४
	पुरुष	५४	८८	१०२	९३	१६०	१०७	७७	१०१	७४	१०२	९५८
४० - ४४	महिला	५३	८२	१०५	९३	१३७	१३२	९९	१२७	८०	१०८	१,०१६
	जम्मा	८१	१६१	१८७	१६७	२४७	१८१	१३७	१७७	१३०	१७७	१,६४५
	पुरुष	४५	७४	९०	८१	१२१	८८	६३	८६	६०	८०	७८८
४५ - ४९	महिला	३६	८७	९७	८६	१२६	९३	७४	९१	७०	९७	८५७
	जम्मा	७७	१३२	१५५	१४२	१७४	१६२	१४६	१४६	१०६	१४६	१,३८६
	पुरुष	३६	६३	७७	७४	८६	८७	७८	६९	५४	७०	६९४
५० - ५४	महिला	४१	६९	७८	६८	८८	७५	६८	७७	५२	७६	६९२
	जम्मा	७३	१३२	१४३	९३	१६६	१२९	९१	१४४	७२	१२३	१,१६६
	पुरुष	३७	६५	७९	४०	९१	६४	४४	७४	३८	७८	६१०
५५ - ५९	महिला	३६	६७	६४	५३	७५	६५	४७	७०	३४	४५	५५६
	जम्मा	७०	८४	१०८	९५	१२८	११०	१०१	१०२	७१	९३	९६२
पुरुष	३६	४९	५५	४८	६६	५५	५४	५९	३४	४९	५०५	

उमेर समूह	वडा नं.											
	१	२	३	४	५	६	७	८	९	१०	जम्मा	
	महिला	३४	३५	५३	४७	६२	५५	४७	४३	३७	४४	४५७
६० - ६४	जम्मा	७४	९७	१२३	९३	१८२	१४१	११०	११४	७६	११०	१,१२०
	पुरुष	३६	५७	५८	४३	७०	६३	५१	४८	३१	४८	५०५
	महिला	३८	४०	६५	५०	११२	७८	५९	६६	४५	६२	६१५
६५ - ६९	जम्मा	३७	७६	८९	८७	८३	११२	९०	७९	५८	९७	८०८
	पुरुष	१८	३९	४४	३९	४३	४२	३६	३६	२६	४५	३६८
	महिला	१९	३७	४५	४८	४०	७०	५४	४३	३२	५२	४४०
७० - ७४	जम्मा	३३	६४	४७	८७	७४	७३	६६	९०	७५	८१	६९०
	पुरुष	१४	२८	१६	३८	२९	३३	२६	३९	२६	३४	२८३
	महिला	१९	३६	३१	४९	४५	४०	४०	५१	४९	४७	४०७
७५ + माथि	जम्मा	५३	६९	७१	६५	६२	५३	६३	८८	५५	११०	६८९
	पुरुष	१८	३३	३३	३४	२३	२८	३०	४१	२०	३९	२९९
	महिला	३५	३६	३८	३१	३९	२५	३३	४७	३५	७१	३९०

तालिका नं.९.८९.पुरचौडी नगरपालिका र यसका वडाहरूको घरको स्वामित्वको प्रकारको आधारमा घरपरिवारको विवरण :

घरको स्वामित्वको प्रकार	वडा नं.										जम्मा
	१	२	३	४	५	६	७	८	९	१०	
आफ्नै	३१९	५४५	६४६	६५३	८२४	७२२	५९९	६६४	५५३	६२०	६,१४५
भाडामा	३	२	१२	३	२	१	४	३	१	५	३६
संस्थागत	१	०	०	०	०	०	०	०	०	१	२
अन्य	७	४९	४३	८	५	४२	६	२६	४	१७	२०७
कुल जम्मा	३३०	५९६	७०१	६६४	८३१	७६५	६०९	६९३	५५८	६४३	६,३९०

तालिका नं.९.९०.पुरचौडी नगरपालिका र यसका वडाहरूको घरको जग निर्माणको प्रकारको आधारमा आधारमा घरपरिवारको विवरण :

घरको जग निर्माणको प्रकार	वडा नं.										जम्मा
	१	२	३	४	५	६	७	८	९	१०	
माटोको जोडाई भएको ईटा/ढुङ्गा	३२४	५८९	६९८	६५३	८२४	७५६	६०४	६७४	५५७	६४१	६,३२०
सिमेन्ट जोडाई भएको ईटा/ढुङ्गा	२	३	२	०	२	५	२	११	०	०	२७
रिपोर्टिङ्ग नभएको	४	४	१	११	५	४	३	८	१	२	४३
कुल जम्मा	३३०	५९६	७०१	६६४	८३१	७६५	६०९	६९३	५५८	६४३	६,३९०

तालिका नं. ९.९१.पुरचौडी नगरपालिका र यसका वडाहरूको घरको भित्ता निर्माणको प्रकारको आधारमा आधारमा घरपरिवारको विवरण :

घरको भित्ता निर्माणको प्रकार	वडा नं.										
	१	२	३	४	५	६	७	८	९	१०	जम्मा
माटोको जोडाई भएको ईटा/ढुङ्गा	३२३	५८१	६९१	६४३	८०७	७४०	५९६	६६८	५५२	६२५	६,२२६
सिमेन्ट जोडाई भएको ईटा/ढुङ्गा	२	१०	६	६	१४	१३	९	१४	२	३	७९
काठ/फल्याक	१	१	०	४	६	७	२	३	३	१३	४०
बाँसजन्य सामग्री	०	०	१	०	०	०	०	०	०	०	१
काचो ईटा	०	०	३	०	०	१	०	०	०	०	४
रिपोर्टिङ नभएको	४	४	०	११	४	४	२	८	१	२	४०
कुल जम्मा	३३०	५९६	७०१	६६४	८३१	७६५	६०९	६९३	५५८	६४३	६,३९०

तालिका नं. ९.९२.पुरचौडी नगरपालिका र यसका वडाहरूको घरको छाना निर्माणको प्रकारको आधारमा आधारमा घरपरिवारको विवरण :

घरको छाना निर्माणको प्रकार	वडा नं.										
	१	२	३	४	५	६	७	८	९	१०	जम्मा
खर/पराल	२	५	२	८	८	५	१	१३	१	१०	५५
जस्ता/टिन	२	३	४	८	९	१०	०	३	५	४२	८६
टायल/सिलेट	३२१	५८२	६९३	६३८	८०८	७३७	५९९	६६३	५४५	५८८	६,१७४
सिमेन्ट ढलान	२	०	०	०	१	९	६	६	२	१	२७
अन्य	३	६	२	१०	५	४	३	८	५	२	४८
कुल जम्मा	३३०	५९६	७०१	६६४	८३१	७६५	६०९	६९३	५५८	६४३	६,३९०

तालिका नं.९.९३.पुरचौडी नगरपालिका र यसका वडाहरूको घरको तलाको संख्याको आधारमा घरपरिवारको विवरण :

घरको तलाको संख्या	वडा नं.												
	१	२	३	४	५	६	७	८	९	१०	जम्मा		
१			१	१	४	१	१	४	२	१	२	१	१८
२			१४७	४३१	५३९	४६४	४६७	६२६	३५४	३१८	३५९	५९१	४,२९६
३ +			१८२	१६४	१५८	१९९	३६३	१३५	२५३	३७४	१९७	५१	२,०७६
कुल जम्मा			३३०	५९६	७०१	६६४	८३१	७६५	६०९	६९३	५५८	६४३	६,३९०

तालिका नं.९.९४.पुरचौडी नगरपालिका र यसका वडाहरूको पिउने पानीको स्रोतको प्रकारको आधारमा घरपरिवारको विवरण :

पिउने पानीको स्रोतको प्रकार	वडा नं.												
	१	२	३	४	५	६	७	८	९	१०	जम्मा		
धारा/पाइप	२१२	३७१	४४९	३५१	७२७	४४८	३६९	५४९	४४१	२५१			४,१६८
ढाकिएको ईनार	०	१२	४	४	३	११८	७२	२	४	४४			२६३
खुल्ला ईनार	१०७	१४८	६०	११९	८४	८६	३१	६७	३९	१८६			९२७
मूल /धारा	९	२९	१२९	१५६	८	८७	१२७	५७	५४	१३१			७८७
नदी/खोला	०	३४	१०	२१	१	२१	७	१५	१७	२७			१५३
अन्य	०	१	४८	७	५	०	१	१	२	१			६६
रिपोर्टिङ नभएको	२	१	१	६	३	५	२	२	१	३			२६
कुल जम्मा	३३०	५९६	७०१	६६४	८३१	७६५	६०९	६९३	५५८	६४३			६,३९०



तालिका नं. ९.९५. पुरचौडी नगरपालिका र यसका वडाहरूको खाना पकाउनु प्रयोग गरिने इन्धनको प्रकारको आधारमा घरपरिवारको विवरण :

खाना पकाउनु प्रयोग गरिने इन्धनको प्रकार	वडा नं.										जम्मा
	१	२	३	४	५	६	७	८	९	१०	
काठ/दाउरा	३२८	५९२	६९९	६५६	८१६	७५०	६०३	६८७	५५५	६३२	६,३१८
मट्टीतेल	०	३	१	१	८	८	४	४	१	३	३३
अन्य	२	१	१	७	७	७	२	२	२	८	३९
कुल जम्मा	३३०	५९६	७०१	६६४	८३१	७६५	६०९	६९३	५५८	६४३	६,३९०

तालिका नं. ९.९६. पुरचौडी नगरपालिका र यसका वडाहरूको बत्ती बाल्नु प्रयोग गरिने स्रोतको प्रकारको आधारमा घरपरिवारको विवरण :

बत्ती बाल्नु प्रयोग गरिने स्रोतको प्रकार	वडा नं.										जम्मा
	१	२	३	४	५	६	७	८	९	१०	
विजुली बत्ती	२०९	०	१	५	२९	१५	९५	३५	२०	११	४२०
मट्टीतेल	७१	३०६	४३४	५०३	५९५	४७३	३५२	३४८	२७०	२३१	३,५८३
सोलार	४८	२७३	१२१	१४९	१९२	२३९	१३४	१७१	८७	१४१	१,५५५
अन्य	२	१७	१४५	७	१५	३८	२८	१३९	१८१	२६०	८३२
कुल जम्मा	३३०	५९६	७०१	६६४	८३१	७६५	६०९	६९३	५५८	६४३	६,३९०

तालिका नं. ९.९७. पुरचौडी नगरपालिका र यसका वडाहरूको शौचालयको प्रकारको आधारमा घरपरिवारको विवरण :

शौचालयको प्रकार	वडा नं.										
	१	२	३	४	५	६	७	८	९	१०	जम्मा
शौचालय नभएका	९३	८८	६५९	५०२	१२४	५७७	१८१	२०४	४९१	६०९	३,५२८
फ्लस भएको ( सेप्टी ट्याङ्की )	२१८	३३५	३८	१३०	५२१	१५०	३०१	४१०	०	७	२,११०
साधारण शौचालय	१७	१७२	३	२६	१८३	३३	१२५	७७	६६	२४	७२६
रिपोर्टिङ्ग नभएका	२	१	१	६	३	५	२	२	१	३	२६
कुल जम्मा	३३०	५९६	७०१	६६४	८३१	७६५	६०९	६९३	५५८	६४३	६,३९०

तालिका नं. ९.९८. पुरचौडी नगरपालिका र यसका वडाहरूको महिलाको नाममा घर भए/नभएको आधारमा घरपरिवारको विवरण :

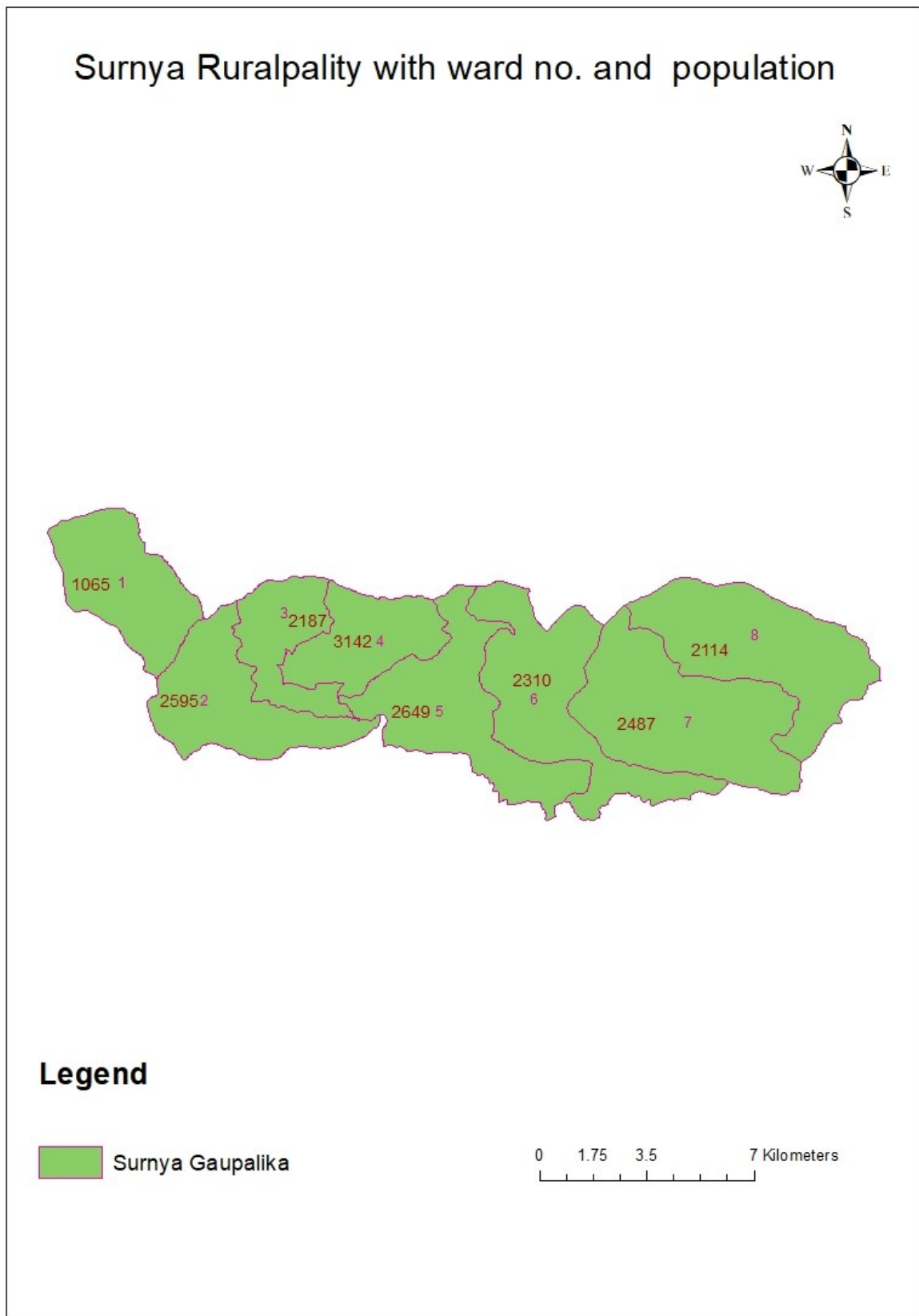
विवरण	वडा नं.										
	१	२	३	४	५	६	७	८	९	१०	जम्मा
भएका	०	२	३	२	८	४	४	१	४	७	३५
नभएका	३२६	५८६	६९७	६६०	८२२	७५६	६०४	६९०	५५४	६३६	६,३३१
रिपोर्टिङ्गनभएका	४	८	१	२	१	५	१	२	०	०	२४
कुल जम्मा	३३०	५९६	७०१	६६४	८३१	७६५	६०९	६९३	५५८	६४३	६,३९०

तालिका नं.९.९९.पुरचौडी नगरपालिका र यसका वडाहरूको महिलाको नाममा जमिन भए/नभएको आधारमा घरपरिवारको विवरण :

विवरण	वडा नं.										जम्मा
	१	२	३	४	५	६	७	८	९	१०	
भएका	१	४	५	४	१०	६	८	२	८	७	५५
नभएका	३२५	५८४	६९५	६५८	८२०	७५४	६००	६८९	५५०	६३६	६,३११
रिपोर्टिङ्गनभएका	४	८	१	२	१	५	१	२	०	०	२४
कुल जम्मा	३३०	५९६	७०१	६६४	८३१	७६५	६०९	६९३	५५८	६४३	६,३९०

तालिका नं.९.१००. पुरचौडी नगरपालिका र यसका वडाहरूको विगत १२ महिनामा मृत्यु भए/नभएको आधारमा जनसंख्या तथा घरपरिवारको विवरण :

मृत्यु भए/नभएकाको विवरण	वडा नं.										जम्मा
	१	२	३	४	५	६	७	८	९	१०	
मृत्यु भएका घरपरिवारको संख्या	७	१६	२८	१८	१८	२४	१३	२३	११	१९	१७७
मृत्यु भएकाक जनसंख्या	७	१६	२८	१८	१८	२४	१३	२३	११	१९	१७७
मृत्यु नभएका घरपरिवारको संख्या	३२०	५७९	६७२	६४४	८१२	७३७	५९५	६६८	५४७	६२४	६,१९८
रिपोर्टिङ्गनभएका घरपरिवारको संख्या	३	१	१	२	१	४	१	२	०	०	१५
कुल जम्मा घरपरिवारको संख्या	३३०	५९६	७०१	६६४	८३१	७६५	६०९	६९३	५५८	६४३	६,३९०



## ५. सुर्नया गाउँपालिका

जनसंख्या : १८५४९

केन्द्र : साविकको रौलेश्वर गा.वि.स.को कार्यालय

क्षेत्रफल : १२४.५२ वर्ग की.मी.

वडा संख्या : ८ वटा

तालिका नं.९.१०१. सुर्नया गाउँपालिकाको वडा विभाजन

वडा नं.	समावेश भएका साविकका गा.वि.स./न.पा.हरु	साविकको वडा नं.	कैफियत
१.	हतैराज	१-९	
२.	बाशुलिंग	१-५,७,८	
३	भौनेली	१-३,८,९	
	बाशुलिंग	६,९	
४	भौनेली	४-७	
	रौलेश्वर	१-३	
५	रौलेश्वर	४-९	
६	शंकरपुर	१-९	
७	शिखरपुर	१,५-७	
८	शिखरपुर	२-४	

सुर्नया गाउँपालिकाकाको जनसांख्यिक तथा घरपरिवार सम्बन्धी विवरण :

तालिका नं.९.१०२.सुर्नया गाउँपालिकाको वडा नं अनुसारको जनसंख्या विवरण :

वडा नं.	१	२	३	४	५	६	७	८	जम्मा
घरपरिवार	१९७	४२९	३५८	५६९	५३६	४५४	४५७	३२१	३,३२१
जम्मा	१,०६५	२,५९५	२,१८७	३,१४२	२,६४९	२,३१०	२,४८७	२,११४	१८,५४९
पुरुष	४७१	१,२१९	१,०१६	१,४०८	१,१८९	१,०७२	१,०९९	९९७	८,४७१
महिला	५९४	१,३७६	१,१७१	१,७३४	१,४६०	१,२३८	१,३८८	१,११७	१०,०७८

तालिका नं.९.१०३.सुर्नया गाउँपालिकाको तथा यसका वडाहरूको एक वर्ष उमेर समूह अनुसारको जनसंख्या विवरण :

उमेर	वडा नं.								
	१	२	३	४	५	६	७	८	जम्मा
< १	२३	६७	४६	८१	६५	४५	७७	४४	४४८
१	२६	४५	३९	९७	५८	६०	६३	४६	४३४
२	२१	५७	७३	८४	७५	५०	८१	५८	४९९
३	३६	७१	४९	९१	५८	६३	७२	६८	५०८
४	३९	६६	५३	८१	८६	७६	६७	५८	५२६
५	२४	८८	७२	११७	७९	७४	१०८	७६	६३८
६	३५	७५	६०	९०	७३	६७	६७	९३	५६०
७	१८	६२	५५	७५	५०	४७	५७	६५	४२९
८	४१	७५	६०	१००	१०३	६७	८८	५५	५८९
९	२४	६८	५२	७९	४५	५३	५१	६०	४३२
१०	३३	९२	६६	११२	९७	८०	७४	६७	६२१
११	२७	६२	४१	८२	६८	४६	५४	५६	४३६
१२	४५	८२	८१	१२२	९५	७१	८८	७८	६६२
१३	२३	७३	५४	७४	६८	७०	७३	४७	४८२
१४	२२	८३	६७	८०	७५	५४	७०	५२	५०३

उमेर	वडा नं.								
	१	२	३	४	५	६	७	८	जम्मा
१५	३९	५२	५४	८९	६८	५४	६७	५०	४७३
१६	२२	७५	५७	६४	५९	४७	५५	४७	४२६
१७	१७	५७	३४	५५	४५	४६	४६	३६	३३६
१८	२५	८३	६१	९६	७३	५०	६९	५१	५०८
१९	१२	२७	३४	३६	३०	३७	२९	२१	२२६
२०	२८	५१	५४	६४	६३	४५	६१	५१	४१७
२१	७	३७	२६	३९	२१	२९	३९	१७	२१५
२२	१९	३८	३६	४९	४२	३६	४१	३२	२९३
२३	७	३१	३३	५३	२९	३६	३४	३०	२५३
२४	६	३१	४०	३८	३६	३१	४४	४९	२७५
२५	१७	४२	५२	६४	४८	३६	४६	३९	३४४
२६	८	४६	२३	२८	४१	३८	३३	३४	२५१
२७	५	२५	२०	२१	२३	३०	३०	२६	१८०
२८	८	३९	३०	५४	४२	३७	३६	३०	२७६
२९	२	१७	१६	१३	१७	१४	४	१०	९३
३०	२२	५४	४७	९२	६७	३४	४५	४०	४०१
३१	१	२३	१३	१०	१४	२१	९	६	९७
३२	२०	२८	३४	२४	३३	३५	४६	२२	२४२
३३	४	२१	१६	१८	२०	१२	१९	२२	१३२
३४	४	१७	१६	१६	१०	२०	८	२४	११५
३५	३३	४८	५९	८७	६८	३०	५०	३९	४१४
३६	१०	१६	१४	२०	१५	३२	१९	१९	१४५
३७	६	१४	१६	१३	१४	८	११	१६	९८

उमेर	वडा नं.								
	१	२	३	४	५	६	७	८	जम्मा
३८	१५	३१	२४	१९	३२	४३	२३	३६	२२३
३९	१०	१४	३	१०	९	५	८	६	६५
४०	३५	४८	४६	७७	५९	४५	४७	४१	३९८
४१	१	१२	९	१४	१४	१५	२०	८	९३
४२	९	२६	८	१८	२७	२१	१८	१५	१४२
४३	१०	९	६	१४	२२	२३	१४	२०	११८
४४	६	१२	१०	१२	१०	९	९	५	७३
४५	३२	५२	२९	६६	४६	४२	३८	४२	३४७
४६	२	२६	११	१७	१५	१६	१५	१०	११२
४७	१	१४	२०	१९	६	१४	९	८	९१
४८	६	२२	१७	१८	३२	३४	२१	२१	१७१
४९	३	११	६	५	७	९	८	६	५५
५०	२९	४२	३१	६५	४०	३४	३५	२४	३००
५१	३	११	७	६	११	८	१०	६	६२
५२	४	१४	१०	१७	१२	१९	२०	९	१०५
५३	४	८	१२	४	८	१५	१०	४	६५
५४	०	७	२	८	८	१३	८	९	५५
५५	३१	२९	३३	४४	३४	२३	३१	२७	२५२
५६	०	१३	६	१२	७	१५	९	५	६७
५७	०	१३	३	७	१३	४	४	६	५०
५८	५	१९	१८	१५	१६	२०	२३	१०	१२६
५९	०	१०	३	५	१०	८	३	७	४६
६०	३२	२९	४०	६६	४१	२१	३०	३२	२९१



उमेर	वडा नं.								
	१	२	३	४	५	६	७	८	जम्मा
६१	०	१०	५	९	५	९	९	६	५३
६२	६	१३	१०	१०	१४	१४	१६	१३	९६
६३	२	४	१०	५	८	३	७	१	४०
६४	०	१	१०	११	७	६	५	४	४४
६५	१२	२७	३३	४०	४२	२७	२४	१८	२२३
६६	४	७	५	३	६	१३	६	४	४८
६७	०	४	६	३	१२	४	७	२	३८
६८	२	११	१६	१६	८	२०	९	१६	९८
६९	१	७	७	२	१	१	७	१	२७
७०	२१	२१	१७	२६	२६	१५	१३	१५	१५४
७१	०	६	५	१	३	५	२	२	२४
७२	०	१२	६	७	८	६	७	५	५१
७३	१	७	६	४	३	९	०	१	३१
७४	०	३	२	०	५	४	२	१	१७
७५+	१९	५२	४२	५९	४९	३७	२९	३४	३२१
जम्मा	१,०६५	२,५९५	२,१८७	३,१४२	२,६४९	२,३१०	२,४८७	२,११४	१८,५४९

तालिका नं.९.१०४.सुर्नया गाउँपालिका र यसका वडाहरुको जाति/जनजातिको आधारमा जनसंख्या विवरण :

जाति/जनजाति	वडानं.								
	१	२	३	४	५	६	७	८	जम्मा
क्षेत्री	८०५	१,४८२	८१६	२,१६१	२,०७१	७८५	१,९७४	१,८७०	११,९६४
पहाडी ब्राह्मण	०	२२	१,३०२	३३९	१८	१,०४५	६३	२०	२,८०९
कामी	०	३६	०	०	९	११	९५	०	१५१
दमाई/ढोली	१४४	३०	१४	०	४६	३७	२०	०	२९१

जाति/जनजाति	वडानं.								
	१	२	३	४	५	६	७	८	जम्मा
ठकुरी	५	५५०	०	१	२१०	२३६	०	०	१,००२
लोहार	७१	१०८	२७	३१	०	१७१	०	२	४१०
याक्खा	३८	०	०	०	०	०	०	०	३८
अन्य दलित	०	३५९	२७	६१०	२८८	२०	३३३	२१५	१,८५२
अन्य दलित	२	८	१	०	७	५	२	७	३२
जम्मा	१,०६५	२,५९५	२,१८७	३,१४२	२,६४९	२,३१०	२,४८७	२,११४	१८,५४९

तालिका नं.९.१०५.सुर्नया गाउँपालिका र यसका वडाहरुको १० वर्ष वा सो भन्दा माथिको उमेर समूहकाको वैवाहिक स्थितिको आधारमा जनसंख्या विवरण :

वैवाहिक स्थिति	गडा नं.								
	१	२	३	४	५	६	७	८	जम्मा
कहिल्यै विवाह नभएका	२८४	७३८	५८६	८२३	६८२	५९०	६२१	४८४	४,८०८
एकल विवाह भएका	४२३	१,०२४	९५४	१,२६२	१,०८८	१,०४०	१,०३१	९२६	७,७४८
बहु विवाह भएका	१५	५६	१५	६३	१६	१०	२१	११	२०७
पुर्न विवाह भएका	०	२०	१६	८	७४	५	५०	२५	१९८
विधुवा/विधुर	५६	८०	५२	९१	९७	६०	२८	४५	५०९
पारापाचुके भएका	०	१	०	०	०	१	०	०	२
छुट्टिएका	०	२	५	०	०	२	५	०	१४
कुल जम्मा	७७८	१,९२१	१,६२८	२,२४७	१,९५७	१,७०८	१,७५६	१,४९१	१३,४८६

तालिका नं.९.१०६.सुर्नया गाउँपालिका र यसका वडाहरुको विवाहितहरुको पहिलो विवाह गर्दाको बेलाको उमेरको आधारमा जनसंख्या विवरण :

पहिलो विवाह गर्दाको उमेर	वडा नं.								
	१	२	३	४	५	६	७	८	जम्मा
५	०	०	२	१	२	०	०	०	५
६	०	१	०	४	१	२	०	०	८
७	०	६	४	२	०	४	०	१	१७

पहिलो विवाह गर्दाको उमेर	वडा नं.								
	१	२	३	४	५	६	७	८	जम्मा
८	०	३	१	२	७	५	०	०	१८
९	०	११	७	१०	१३	१३	३	०	५७
१०	०	१४	१८	२३	३०	७	६	९	१०७
११	०	१७	१६	९	२४	१५	५	३	८९
१२	१	४३	१६	३७	५७	२९	१९	४	२०६
१३	८	३२	३०	२७	४१	२६	१२	२	१७८
१४	२७	४१	४१	२८	६५	३८	२५	१	२६६
१५	७२	१२६	६०	११३	१७५	११२	५७	६	७२१
१६	४१	१०५	८१	१११	१४६	१३६	१०६	३३	७५९
१७	४२	८३	४५	७१	१००	१२०	१४४	५६	६६१
१८	५६	१८३	२३३	२५०	१९९	१३९	२२७	१३३	१,४२०
१९	३४	८१	१२९	११७	७७	७८	८६	१७४	७७६
२०	६२	१६१	१९३	३५३	१३८	१३४	२१७	२९३	१,५५१
२१	३०	५३	५२	६१	४१	५४	६०	१३४	४८५
२२	३१	६४	५४	७१	५२	६५	७२	८१	४९०
२३	१६	२२	११	२८	२२	१५	२१	१८	१५३
२४	११	२४	१०	२५	१८	३६	१९	२१	१६४
२५	४१	४९	१९	३४	२७	३१	३५	२१	२५७
२६	५	१७	४	१२	७	१३	५	३	६६
२७	५	६	०	६	७	६	३	२	३५
२८	२	१३	०	१२	५	१७	७	३	५९
२९	२	९	२	२	१	१	१	१	१९
३० +	८	१९	१४	१५	२०	२२	५	८	१११

पहिलो विवाह गर्दाको उमेर	वडा नं.								
	१	२	३	४	५	६	७	८	जम्मा
कुल जम्मा	४९४	१,१८३	१,०४२	१,४२४	१,२७५	१,११८	१,१३५	१,००७	८,६७८

तालिका नं.९.१०७.सुर्नया गाउँपालिका र यसका वडाहरूको धर्मको आधारमा जनसंख्या विवरण :

धर्म	वडा नं.								
	१	२	३	४	५	६	७	८	जम्मा
हिन्दु	१,०६५	२,५९५	२,१८७	३,१४२	२,६४७	२,३१०	२,४८५	२,१०८	१८,५३९
अन्य	०	०	०	०	२	०	२	६	१०
कुल जम्मा	१,०६५	२,५९५	२,१८७	३,१४२	२,६४९	२,३१०	२,४८७	२,११४	१८,५४९

तालिका नं.९.१०८.सुर्नया गाउँपालिका र यसका वडाहरूको मातृ भाषाको आधारमा जनसंख्या विवरण :

मातृ भाषा	वडा नं.								
	१	२	३	४	५	६	७	८	जम्मा
नेपाली	१	१७	९	२१	१८	२०	५१	१०	१४७
डोटेली	०	०	९	६	२	०	१८	०	३५
बैतडेली	१,०६२	२,५६१	२,१६६	३,१०३	२,६२७	२,२९०	२,३७०	२,०९०	१८,२६९
अन्य	०	४	०	०	०	०	३९	२	४५
जम्मा	१,०६५	२,५९५	२,१८७	३,१४२	२,६४९	२,३१०	२,४८७	२,११४	१८,५४९

तालिका नं.९.१०९.सुर्नया गाउँपालिका र यसका वडाहरूको अपाङ्गताको प्रकारको आधारमा जनसंख्या विवरण :

अपाङ्गताको प्रकार	वडा नं.								
	१	२	३	४	५	६	७	८	जम्मा
अपाङ्गता नभएका	१,०४ ४	२,४५ ५	२,११ २	३,०० ९	२,६० ६	२,२४ २	२,४४ ४	२,०७ ४	१७,९८ ६
शारीरिक अपाङ्ग	१४	७०	४१	४४	१६	२८	१२	२०	२४५
दृष्टि सम्बन्धी अपाङ्ग	१	२१	७	३८	६	१७	५	१२	१०७
सुनाई सम्बन्धी अपाङ्ग	४	३३	९	११	११	४	१	३	७६
श्रवण दृष्टि विहिन	०	०	४	१	०	२	०	०	७

अपाङ्गताको प्रकार	वडा नं.								
	१	२	३	४	५	६	७	८	जम्मा
बोलाई सम्बन्धी अपाङ्ग	०	५	१	७	३	६	६	०	२८
मानसिक अपाङ्ग	१	३	४	९	४	६	५	२	३४
बाह्यिक अपाङ्ग	०	३	१	४	०	१	१	०	१०
बहु अपाङ्गता भएका	१	५	१	५	०	३	२	३	२०
रिपोर्टिङ्ग नभएका	०	०	७	१४	३	१	११	०	३६
कुल जम्मा	१,०६५	२,५९५	२,१८७	३,१४२	२,६४९	२,३१०	२,४८७	२,११४	१८,५४९

तालिका नं.९.११०.सुर्नया गाउँपालिका र यसका वडाहरूको ५ वर्ष वा सो भन्दा माथिको उमेर समूहकाको साक्षरता सम्बन्धी विवरण :

साक्षरता ( प्रतिशत )	वडा नं.								
	१	२	३	४	५	६	७	८	कुल जम्मा
जम्मा	६५.२२	६७.२८	६५.८५	५५.८७	६३.१६	६५.८२	५९.८५	६३.३२	६२.८७
पुरुष	८०.३०	८३.०२	८२.६५	७१.२७	८४.७२	८३.८०	८१.२५	७९.९३	८०.६६
महिला	५३.५६	५३.५६	५१.६७	४३.९८	४६.४२	५०.५५	४३.२९	४८.९९	४८.३९

तालिका नं.९.१११.सुर्नया गाउँपालिका र यसका वडाहरूको ५ वर्ष वा सो भन्दा माथिको उमेर समूहकाको तत्काल विद्यालय/क्याम्पस गइरहेका वा नगइरहेकाहरूको विवरण :

विवरण		वडा नं.								
		१	२	३	४	५	६	७	८	जम्मा
विद्यालय/क्याम्पस गइरहेका	जम्मा	३७३	९८३	८०३	१,१३५	९७५	८९९	८६९	८३८	६,८७५
	पुरुष	१७४	५०५	४०३	५८७	५११	४५२	४५०	४३३	३,५१५
	महिला	१९९	४७८	४००	५४८	४६४	४४७	४१९	४०५	३,३६०
विद्यालय/क्याम्पस नगइरहेका	जम्मा	५३५	१,२५९	१,०८५	१,५५४	१,२५८	१,०९०	१,०३१	९६३	८,७७५
	पुरुष	२२३	५२८	४५५	५८०	४८०	४५७	४४१	३९५	३,५५९
	महिला	३१२	७३१	६३०	९७४	७७८	६३३	५९०	५६८	५,२१६
रिपोर्टिङ्ग नभएका	जम्मा	१२	४७	३९	१९	७४	२७	२२७	३९	४८४

विवरण	वडा नं.								
	१	२	३	४	५	६	७	८	जम्मा
पुरुष	४	३३	२४	१३	१७	१७	३७	२४	१६९
महिला	८	१४	१५	६	५७	१०	१९०	१५	३१५
कुल जम्मा	१२०	२,२८९	१,९२७	२,७०८	२,३०७	२,०१६	२,१२७	१,८४०	१६,१३४
पुरुष	४०१	१,०६६	८८२	१,१८०	१,००८	९२६	९२८	८५२	७,२४३
महिला	५१९	१,२२३	१,०४५	१,५२८	१,२९९	१,०९०	१,१९९	९८८	८,८९१

तालिका नं.९.११२.सुर्नया गाउँपालिका र यसका वडाहरुको ५ बर्ष वा सो भन्दा माथिको उमेर समूहकाको उत्तीर्ण शैक्षिक तहको आधारमा जनसंख्या विवरण :

उत्तीर्ण गरेको तह		वडा नं.								
		१	२	३	४	५	६	७	८	जम्मा
कुल जम्मा	जम्मा	६३३	१,६३९	१,३२१	१,५८९	१,५०४	१,३९०	१,२९२	१,१६८	१०,५३६
	पुरुष	३३३	९३४	७६०	८८२	८७६	८०६	७६३	६८१	६,०३५
	महिला	३००	७०५	५६१	७०७	६२८	५८४	५२९	४८७	४,५०१
१ कक्षा मुनि	जम्मा	३	७६	४१	१४४	९८	७६	४५	१३६	६१९
	पुरुष	२	३९	२४	८१	५०	३६	२४	६१	३१७
	महिला	१	३७	१७	६३	४८	४०	२१	७५	३०२
१ कक्षा	जम्मा	६६	१२६	९१	१५०	१०६	१०५	१७१	९५	९१०
	पुरुष	२६	७०	४६	७६	५७	५४	८६	४७	४६२
	महिला	४०	५६	४५	७४	४९	५१	८५	४८	४४८
२ कक्षा	जम्मा	६२	१४६	१०९	१५१	१५१	९६	१६१	१३२	१,००८
	पुरुष	३६	६५	५९	८४	८३	४८	८७	६७	५२९
	महिला	२६	८१	५०	६७	६८	४८	७४	६५	४७९
३ कक्षा	जम्मा	६२	११९	९७	१४४	१३०	७३	११८	९३	८३६
	पुरुष	३२	५४	५४	८४	७०	३९	७०	५१	४५४
	महिला	३०	६५	४३	६०	६०	३४	४८	४२	३८२

उत्तीण गरेको तह		वडा नं.								
		१	२	३	४	५	६	७	८	जम्मा
४ कक्षा	जम्मा	४४	११४	८९	१४८	१४८	१०४	१४३	१४८	९३८
	पुरुष	२५	७४	४६	७१	८४	४२	९२	९२	५२६
	महिला	१९	४०	४३	७७	६४	६२	५१	५६	४१२
५ कक्षा	जम्मा	१२१	२३६	२०४	२३९	१९०	१८३	२१७	१६७	१,५५७
	पुरुष	७७	१३५	१०२	१३०	१०४	९९	१२२	१०७	८७६
	महिला	४४	१०१	१०२	१०९	८६	८४	९५	६०	६८१
६ कक्षा	जम्मा	४२	१०२	८१	१०७	१०२	८५	६८	४७	६३४
	पुरुष	२१	६६	४७	६९	५२	५५	३८	२६	३७४
	महिला	२१	३६	३४	३८	५०	३०	३०	२१	२६०
७ कक्षा	जम्मा	३९	११७	९७	८०	९५	८५	९१	६५	६६९
	पुरुष	१६	६४	४५	५०	७४	५३	५५	३७	३९४
	महिला	२३	५३	५२	३०	२१	३२	३६	२८	२७५
८ कक्षा	जम्मा	६१	१९४	१६८	९९	१०४	१०८	८१	८०	८९५
	पुरुष	२८	११३	१०४	६१	६५	६०	५४	४७	५३२
	महिला	३३	८१	६४	३८	३९	४८	२७	३३	३६३
९ कक्षा	जम्मा	४८	१०२	११०	१०५	७२	१०२	५३	७७	६६९
	पुरुष	२३	६४	७९	६५	४४	६९	३६	५७	४३७
	महिला	२५	३८	३१	४०	२८	३३	१७	२०	२३२
१० कक्षा	जम्मा	०	६२	४०	०	५७	५६	५१	३७	३०३
	पुरुष	०	३९	२४	०	३०	४०	३४	२८	१९५
	महिला	०	२३	१६	०	२७	१६	१७	९	१०८
एस.एल.सी	जम्मा	५५	१११	११०	१३४	१५५	१५५	४१	२५	७८६
	पुरुष	३२	६८	७२	६९	१०२	१०३	२४	१५	४८५

उत्तीण गरेको तह	वडा नं.									
	१	२	३	४	५	६	७	८	जम्मा	
महिला	२३	४३	३८	६५	५३	५२	१७	१०	३०१	
प्रविण प्रमाणपत्र तह	जम्मा	१९	७२	५१	३९	५९	८७	२१	१४	३६२
	पुरुष	९	४६	३४	२०	४४	४८	१९	११	२३१
	महिला	१०	२६	१७	१९	१५	३९	२	३	१३१
स्नातक तह	जम्मा	१	१२	११	१८	६	३६	६	२०	११०
	पुरुष	१	१०	९	१३	६	३६	४	१३	९२
	महिला	०	२	२	५	०	०	२	७	१८
स्नातकतोर	जम्मा	३	४	४	०	५	४	५	९	३४
	पुरुष	३	३	३	०	५	४	५	९	३२
	महिला	०	१	१	०	०	०	०	०	२
पी.एच.डी. वा सो सरह		०	०	०	०	१	०	०	०	१
		०	०	०	०	१	०	०	०	१
		०	०	०	०	०	०	०	०	०
अन्य	जम्मा	१	२	०	०	१	०	१	३	८
	पुरुष	०	१	०	०	१	०	०	१	३
	महिला	१	१	०	०	०	०	१	२	५
अनौपचारिक शिक्षा	जम्मा	०	३५	१६	३०	२२	३५	१३	१४	१६५
	पुरुष	०	१७	११	८	२	२०	९	८	७५
	महिला	०	१८	५	२२	२०	१५	४	६	९०
रिपोर्टिङ्ग नभएका	जम्मा	६	९	२	१	२	०	६	६	३२
	पुरुष	२	६	१	१	२	०	४	४	२०
	महिला	४	३	१	०	०	०	२	२	१२



तालिका नं. ९. ११३. सुर्नया गाउँपालिका र यसका वडाहरूको ५ वर्ष उमेर समूहको आधारमा जनसंख्या विवरण :

उमेर समूह		वडा नं.								कुल जम्मा
		१	२	३	४	५	६	७	८	
जम्मा	जम्मा	१,०६५	२,५९५	२,१८७	३,१४२	२,६४९	२,३१०	२,४८७	२,११४	१८,५४९
	पुरुष	४७१	१,२१९	१,०१६	१,४०८	१,१८९	१,०७२	१,०९९	९९७	८,४७१
	महिला	५९४	१,३७६	१,१७१	१,७३४	१,४६०	१,२३८	१,३८८	१,११७	१०,०७८
० - ०४	जम्मा	१४५	३०६	२६०	४३४	३४२	२९४	३६०	२७४	२,४१५
	पुरुष	७०	१५३	१३४	२२८	१८१	१४६	१७१	१४५	१,२२८
	महिला	७५	१५३	१२६	२०६	१६१	१४८	१८९	१२९	१,१८७
०५ - ०९	जम्मा	१४२	३६८	२९९	४६१	३५०	३०८	३७१	३४९	२,६४८
	पुरुष	६६	१९२	१६२	२५४	१९४	१५०	१८२	१७४	१,३७४
	महिला	७६	१७६	१३७	२०७	१५६	१५८	१८९	१७५	१,२७४
१० - १४	जम्मा	१५०	३९२	३०९	४७०	४०३	३२१	३५९	३००	२,७०४
	पुरुष	७५	२०८	१४२	२२३	१९५	१५३	१८१	१४२	१,३१९
	महिला	७५	१८४	१६७	२४७	२०८	१६८	१७८	१५८	१,३८५
१५ - १९	जम्मा	११५	२९४	२४०	३४०	२७५	२३४	२६६	२०५	१,९६९
	पुरुष	४४	१३३	११९	१४५	१३४	१०९	११०	९५	८८९
	महिला	७१	१६१	१२१	१९५	१४१	१२५	१५६	११०	१,०८०
२० - २४	जम्मा	६७	१८८	१८९	२४३	१९१	१७७	२१९	१७९	१,४५३
	पुरुष	२०	७७	७५	७१	६४	७७	७९	६७	५३०
	महिला	४७	१११	११४	१७२	१२७	१००	१४०	११२	९२३
२५ - २९	जम्मा	४०	१६९	१४१	१८०	१७१	१५५	१४९	१३९	१,१४४
	पुरुष	१२	५९	५२	५६	५३	६४	५३	७०	४१९
	महिला	२८	११०	८९	१२४	११८	९१	९६	६९	७२५
३० - ३४	जम्मा	५१	१४३	१२६	१६०	१४४	१२२	१२७	११४	९८७
	पुरुष	१९	६४	५५	५९	५०	४२	४७	४८	३८४
	महिला	३२	७९	७१	१०१	९४	८०	८०	६६	६०३
३५ - ३९	जम्मा	७४	१२३	११६	१४९	१३८	११८	१११	११६	९४५
	पुरुष	२९	५३	५१	५४	४८	६०	४१	५३	३८९

उमेर समूह		वडा नं.								कुल जम्मा
		१	२	३	४	५	६	७	८	
	महिला	४५	७०	६५	९५	९०	५८	७०	६३	५५६
४० - ४४	जम्मा	६१	१०७	७९	१३५	१३२	११३	१०८	८९	८२४
	पुरुष	२७	३८	३४	६१	५१	४८	४६	३५	३४०
	महिला	३४	६९	४५	७४	८१	६५	६२	५४	४८४
४५ - ४९	जम्मा	४४	१२५	८३	१२५	१०६	११५	९१	८७	७७६
	पुरुष	२२	६९	४०	४८	४७	५०	४४	४८	३६८
	महिला	२२	५६	४३	७७	५९	६५	४७	३९	४०८
५० - ५४	जम्मा	४०	८२	६२	१००	७९	८९	८३	५२	५८७
	पुरुष	२२	३५	२६	४७	४०	४५	४२	२४	२८१
	महिला	१८	४७	३६	५३	३९	४४	४१	२८	३०६
५५ - ५९	जम्मा	३६	८४	६३	८३	८०	७०	७०	५५	५४१
	पुरुष	१४	४२	२५	४२	३३	३७	३३	२४	२५०
	महिला	२२	४२	३८	४१	४७	३३	३७	३१	२९१
६० - ६४	जम्मा	४०	५७	७५	१०१	७५	५३	६७	५६	५२४
	पुरुष	१७	२६	३०	५१	२९	२५	३३	३१	२४२
	महिला	२३	३१	४५	५०	४६	२८	३४	२५	२८२
६५ - ६९	जम्मा	१९	५६	६७	६४	६९	६५	५३	४१	४३४
	पुरुष	१०	२४	२९	२७	२७	२८	१८	२२	१८५
	महिला	९	३२	३८	३७	४२	३७	३५	१९	२४९
७० - ७४	जम्मा	२२	४९	३६	३८	४५	३९	२४	२४	२७७
	पुरुष	१०	२३	१८	२०	२३	२१	९	९	१३३
	महिला	१२	२६	१८	१८	२२	१८	१५	१५	१४४
७५ +माथि	जम्मा	१९	५२	४२	५९	४९	३७	२९	३४	३२१
	पुरुष	१४	२३	२४	२२	२०	१७	१०	१०	१४०
	महिला	५	२९	१८	३७	२९	२०	१९	२४	१८१

तालिका नं.९.११४.सुर्नया गाउँपालिका र यसका वडाहरूको घरको स्वामित्वको प्रकारको आधारमा घरपरिवारको विवरण :

घरको स्वामित्वको प्रकार	वडा नं.								
	१	२	३	४	५	६	७	८	जम्मा
आफ्नै	१९६	४२१	३५६	५६६	५३२	४४४	४४५	३२०	३,२८०
भाडामा	१	२	०	१	३	१	६	०	१४
अन्य	०	६	२	२	१	९	६	१	२७
कुल जम्मा	१९७	४२९	३५८	५६९	५३६	४५४	४५७	३२१	३,३२१

तालिका नं.९.११५.सुर्नया गाउँपालिका र यसका वडाहरूको घरको जग निर्माणको प्रकारको आधारमा आधारमा घरपरिवारको विवरण :

घरको जग निर्माणको प्रकार	वडा नं.								
	१	२	३	४	५	६	७	८	जम्मा
माटोको जोडाई भएको ईटा/ढुङ्गा	१९१	४२३	३५२	५६७	५३१	४४५	४४४	३२१	३,२७४
सिमेन्ट जोडाई भएको ईटा/ढुङ्गा	६	१	३	२	०	०	०	०	१२
अन्य	०	५	३	०	५	९	१३	०	३५
कुल जम्मा	१९७	४२९	३५८	५६९	५३६	४५४	४५७	३२१	३,३२१

तालिका नं.९.११६.सुर्नया गाउँपालिका र यसका वडाहरूको घरको भित्ता निर्माणको प्रकारको आधारमा आधारमा घरपरिवारको विवरण :

घरको भित्ता निर्माणको प्रकार	वडा नं.								
	१	२	३	४	५	६	७	८	जम्मा
माटोको जोडाई भएको ईटा/ढुङ्गा	१८५	३९५	३३४	५५६	५२९	४४२	४३०	३१५	३,१८६
सिमेन्ट जोडाई भएको ईटा/ढुङ्गा	७	२७	२१	१०	०	३	१३	३	८४
काठ/फल्याक	५	२	०	३	३	१	२	३	१९
रिपोर्टिङ्ग नभएको	०	५	३	०	४	८	१२	०	३२
कुल जम्मा	१९७	४२९	३५८	५६९	५३६	४५४	४५७	३२१	३,३२१

तालिका नं.९.११७.सुर्नया गाउँपालिका र यसका वडाहरूको घरको छाना निर्माणको प्रकारको आधारमा आधारमा घरपरिवारको विवरण :

घरको छाना निर्माणको प्रकार	वडा नं.								
	१	२	३	४	५	६	७	८	जम्मा
खर/पराल	२	५	१	२	६	१	३	४	२४
जस्ता/टिन	१	६	५	७	५	१	२	८	३५
टायल/सिलेट	१९१	४०४	३४३	५५६	५२१	४४३	४३६	३०५	३,१९९
सिमेन्ट ढलान	३	९	६	३	०	१	१	३	२६
अन्य	०	५	३	१	४	८	१५	१	३७
कुल जम्मा	१९७	४२९	३५८	५६९	५३६	४५४	४५७	३२१	३,३२१

तालिका नं.९.११८.सुर्नया गाउँपालिका र यसका वडाहरूको घरको तलाको संख्याको आधारमा घरपरिवारको विवरण :

घरको तलाको संख्या	वडा नं.								
	१	२	३	४	५	६	७	८	जम्मा
१	१	०	३	१	०	३	६	०	१४
२	१३२	४०७	३२६	५२१	४६१	४०५	४४१	३०६	२,९९९
३ +	६४	२२	२९	४७	७५	४६	१०	१५	२०८
कुल जम्मा	१९७	४२९	३५८	५६९	५३६	४५४	४५७	३२१	३,३२१

तालिका नं.९.११९.सुर्नया गाउँपालिका र यसका वडाहरूको पिउने पानीको स्रोतको प्रकारको आधारमा घरपरिवारको विवरण :

पिउने पानीको स्रोतको प्रकार	वडा नं.								
	१	२	३	४	५	६	७	८	जम्मा
धारा/पाइप	१८८	२८१	२६९	४४३	४३४	३२७	२५७	२४३	२,४४२
ढाकिएको ईनार	०	१७	१५	१४	११	१०	२	०	६९
खुल्ला ईनार	६	२८	६	४९	२३	३०	६८	३३	२४३
मूल /धारा	२	५८	४१	५३	५८	६९	९२	३८	४११
नदी/खोला	१	३०	२७	९	८	८	२६	७	११६
अन्य	०	८	०	०	०	२	१	०	११
रिपोर्टिङ नभएको	०	७	०	१	२	८	११	०	२९
कुल जम्मा	१९७	४२९	३५८	५६९	५३६	४५४	४५७	३२१	३,३२१

तालिका नं.९.१२०.सुर्नया गाउँपालिका र यसका वडाहरूको खाना पकाउनु प्रयोग गरिने इन्धनको प्रकारको आधारमा घरपरिवारको विवरण :

खाना पकाउनु प्रयोग गरिने इन्धनको प्रकार	वडा नं.								
	१	२	३	४	५	६	७	८	जम्मा
काठ/दाउरा	१९७	४२२	३५७	५५९	५३०	४४६	४४६	३१५	३,२७२
मट्टीतेल	०	१	१	८	२	०	०	३	१५
गोबर गुइँठा	०	०	०	२	०	०	०	२	४
गोबर ग्याँस	०	०	०	०	४	०	०	१	५
अन्य	०	१	०	०	०	०	०	०	१
रिपोर्टिङ्ग नभएका	०	५	०	०	०	८	११	०	२४
कुल जम्मा	१९७	४२९	३५८	५६९	५३६	४५४	४५७	३२१	३,३२१

तालिका नं.९.१२१.सुर्नया गाउँपालिका र यसका वडाहरूको बत्ती बाल्नु प्रयोग गरिने स्रोतको प्रकारको आधारमा घरपरिवारको विवरण :

बत्ती बाल्नु प्रयोग गरिने स्रोतको प्रकार	वडा नं.								
	१	२	३	४	५	६	७	८	जम्मा
बिजुली बत्ती	८०	२४०	१५५	५	२२	१६१	२४१	१४३	१,०४७
मट्टीतेल	११६	१७४	१८९	३४५	२००	४०	२४	५९	१,१४७
सोलार	१	२	६	१२७	१२८	१५१	६३	६४	५४२
अन्य	०	८	८	९२	१८५	९५	११८	५५	५६१
रिपोर्टिङ्ग नभएका	०	५	०	०	१	७	११	०	२४
कुल जम्मा	१९७	४२९	३५८	५६९	५३६	४५४	४५७	३२१	३,३२१

तालिका नं.९.१२२.सुर्नया गाउँपालिका र यसका वडाहरूको शौचालयको प्रकारको आधारमा घरपरिवारको विवरण :

शौचालयको प्रकार	वडा नं.								
	१	२	३	४	५	६	७	८	जम्मा
शौचालय नभएका	७३	१९४	२११	३१९	३८१	३००	४००	२५५	२,१३३
फ्लस भएको ( सेप्टी ट्याङ्की )	२५	१४०	११०	२१७	१३०	७४	३५	५५	७८६
साधारण शौचालय	९९	९०	३७	३३	२४	७२	११	११	३७७
रिपोर्टिङ्ग नभएका	०	५	०	०	१	८	११	०	२५
कुल जम्मा	१९७	४२९	३५८	५६९	५३६	४५४	४५७	३२१	३,३२१

तालिका नं.९.१२३.सुर्नया गाउँपालिका र यसका वडाहरुको महिलाको नाममा घर भए/नभएको आधारमा घरपरिवारको विवरण :

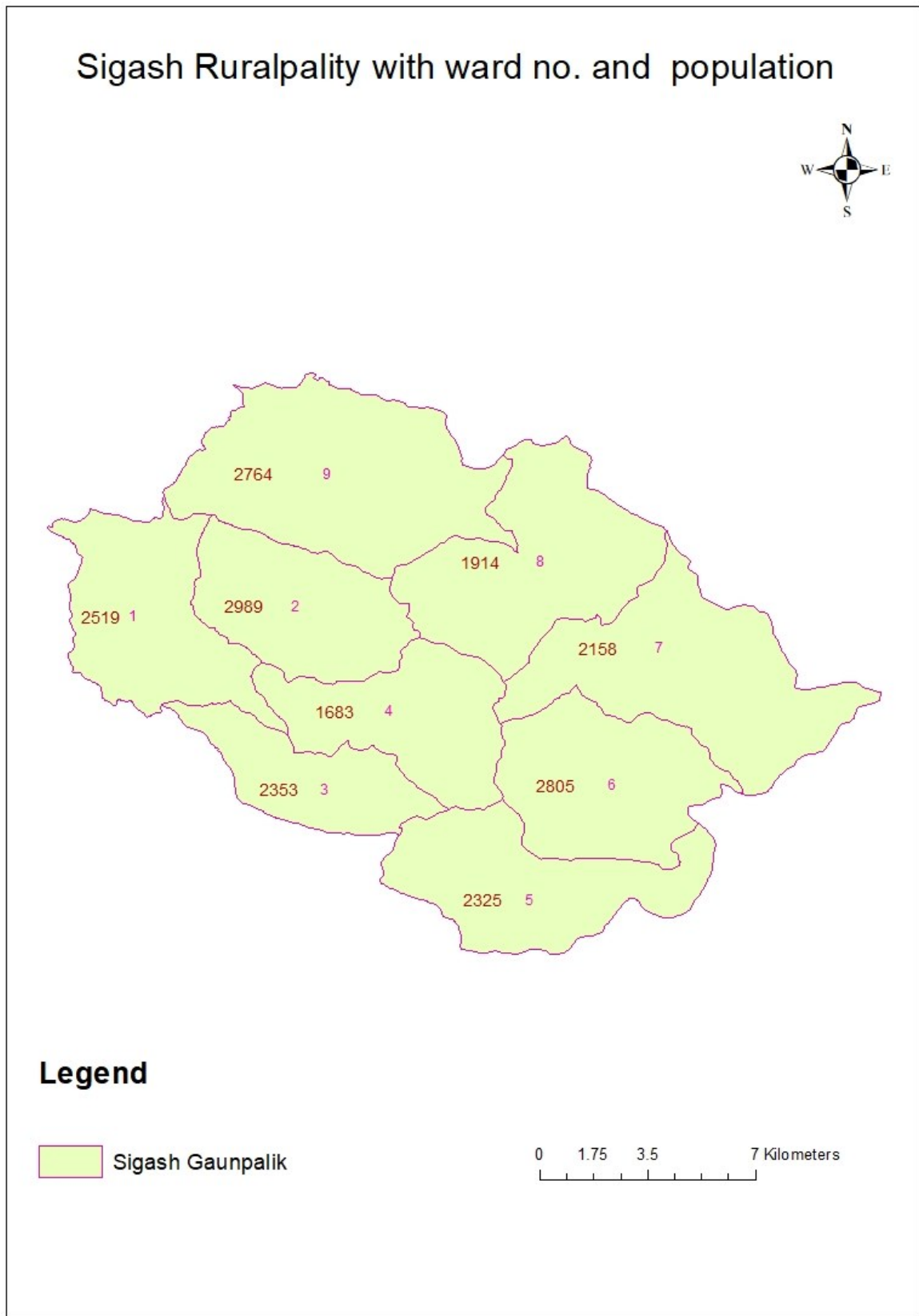
विवरण	वडा नं.								
	१	२	३	४	५	६	७	८	जम्मा
भएका	०	४	८	५	३	०	३	०	२३
नभएका	१९७	४२४	३५०	५६४	५३३	४४७	४४०	३२१	३,२७६
रिपोर्टिङ्गनभएका	०	१	०	०	०	७	१४	०	२२
कुल जम्मा	१९७	४२९	३५८	५६९	५३६	४५४	४५७	३२१	३,३२१

तालिका नं.९.१२४.सुर्नया गाउँपालिका र यसका वडाहरुको महिलाको नाममा जमिन भए/नभएको आधारमा घरपरिवारको विवरण :

विवरण	वडा नं.								
	१	२	३	४	५	६	७	८	जम्मा
भएका	०	८	१०	१४	१५	६	५	०	५८
नभएका	१९७	४२०	३४८	५५५	५२१	४४१	४३८	३२१	३,२४१
रिपोर्टिङ्गनभएका	०	१	०	०	०	७	१४	०	२२
कुल जम्मा	१९७	४२९	३५८	५६९	५३६	४५४	४५७	३२१	३,३२१

तालिका नं.९.१२५. सुर्नया गाउँपालिका र यसका वडाहरुको विगत १२ महिनामा मृत्यु भए/नभएको आधारमा जनसंख्या तथा घरपरिवारको विवरण :

मृत्यु भए/नभएकाको विवरण	वडा नं.								
	१	२	३	४	५	६	७	८	जम्मा
मृत्यु भएका घरपरिवारको संख्या	३	१२	९	१२	११	५	२१	६	७९
मृत्यु भएकाको जनसंख्या	३	१२	९	१२	११	५	२१	६	७९
मृत्यु नभएका घरपरिवारको संख्या	१९४	४१६	३४९	५५७	५२५	४४२	४२०	३१५	३,२१८
रिपोर्टिङ्गनभएका घरपरिवारको संख्या	०	१	०	०	०	७	१६	०	२४
कुल जम्मा घरपरिवारको संख्या	१९७	४२९	३५८	५६९	५३६	४५४	४५७	३२१	३,३२१



६. सिगास गाउँपालिका

जनसंख्या : २१५१०

क्षेत्रफल : २४५.४४ वर्ग कि.मी.

केन्द्र : साविकको शिवलिंग गा.वि.स.को कार्यालय

वडा संख्या : ९ वडा

तालिका नं. १२६. सिगास गाउँपालिकाको वडा विभाजन

वडा नं.	समावेश भएका साविकका गा.वि.स./न.पा.हरु	साविकको वडा नं.	कैफियत
१.	गाजरी	६-९	
	शिखरपुर	८,९	
२.	गाजरी	१-५	
३	सिगास	१-४	
४	सिगास	५-९	
५	ढुंगाड	१-९	
६	थालाकाडा	१-९	
७	शिवलिंग	६-९	
८	शिवलिंग	१-५	
९	चौखाम	१-९	



सिगास गाउँपालिकाकाको जनसांख्यिक तथा घरपरिवार सम्बन्धी विवरण :

तालिका नं.९.१२७.सिगास गाउँपालिकाको वडा नं अनुसारको जनसंख्या विवरण :

वडा नं.	१	२	३	४	५	६	७	८	९	जम्मा
घरपरिवार	४१३	४६४	४२०	३०४	४४६	५०८	३५३	३२२	५०३	३,७३३
जम्मा	२,५१९	२,९८९	२,३५३	१,६८३	२,३२५	२,८०५	२,१५८	१,९१४	२,७६४	२१,५१०
पुरुष	१,२०९	१,४८५	१,१३३	८११	१,०६३	१,३२७	१,०५९	९५४	१,३३०	१०,३७१
महिला	१,३१०	१,५०४	१,२२०	८७२	१,२६२	१,४७८	१,०९९	९६०	१,४३४	११,१३९

तालिका नं.९.१२८. सिगास गाउँपालिकाको तथा यसका वडाहरूको एक वर्ष उमेर समूह अनुसारको जनसंख्या विवरण :

उमेर	वडा नं.									
	१	२	३	४	५	६	७	८	९	जम्मा
< १	५५५	५५५	५५५	५५५	५५५	५५५	५५५	५५५	५५५	५५५
१	४९४	४९४	४९४	४९४	४९४	४९४	४९४	४९४	४९४	४९४
२	६११	६११	६११	६११	६११	६११	६११	६११	६११	६११
३	६५९	६५९	६५९	६५९	६५९	६५९	६५९	६५९	६५९	६५९
४	६२७	६२७	६२७	६२७	६२७	६२७	६२७	६२७	६२७	६२७
५	६५१	६५१	६५१	६५१	६५१	६५१	६५१	६५१	६५१	६५१
६	६७५	६७५	६७५	६७५	६७५	६७५	६७५	६७५	६७५	६७५

उमेर	वडा नं.									जम्मा
	१	२	३	४	५	६	७	८	९	
७	४८६	४८६	४८६	४८६	४८६	४८६	४८६	४८६	४८६	४८६
८	७२२	७२२	७२२	७२२	७२२	७२२	७२२	७२२	७२२	७२२
९	४७३	४७३	४७३	४७३	४७३	४७३	४७३	४७३	४७३	४७३
१०	७५१	७५१	७५१	७५१	७५१	७५१	७५१	७५१	७५१	७५१
११	४९८	४९८	४९८	४९८	४९८	४९८	४९८	४९८	४९८	४९८
१२	७३२	७३२	७३२	७३२	७३२	७३२	७३२	७३२	७३२	७३२
१३	५००	५००	५००	५००	५००	५००	५००	५००	५००	५००
१४	५५०	५५०	५५०	५५०	५५०	५५०	५५०	५५०	५५०	५५०
१५	५३०	५३०	५३०	५३०	५३०	५३०	५३०	५३०	५३०	५३०
१६	५१०	५१०	५१०	५१०	५१०	५१०	५१०	५१०	५१०	५१०
१७	३३०	३३०	३३०	३३०	३३०	३३०	३३०	३३०	३३०	३३०
१८	५७८	५७८	५७८	५७८	५७८	५७८	५७८	५७८	५७८	५७८
१९	२२५	२२५	२२५	२२५	२२५	२२५	२२५	२२५	२२५	२२५
२०	५६७	५६७	५६७	५६७	५६७	५६७	५६७	५६७	५६७	५६७

उमेर	वडा नं.									जम्मा
	१	२	३	४	५	६	७	८	९	
२१	२०९	२०९	२०९	२०९	२०९	२०९	२०९	२०९	२०९	२०९
२२	३९९	३९९	३९९	३९९	३९९	३९९	३९९	३९९	३९९	३९९
२३	२८५	२८५	२८५	२८५	२८५	२८५	२८५	२८५	२८५	२८५
२४	३११	३११	३११	३११	३११	३११	३११	३११	३११	३११
२५	४५९	४५९	४५९	४५९	४५९	४५९	४५९	४५९	४५९	४५९
२६	२५०	२५०	२५०	२५०	२५०	२५०	२५०	२५०	२५०	२५०
२७	२११	२११	२११	२११	२११	२११	२११	२११	२११	२११
२८	३९०	३९०	३९०	३९०	३९०	३९०	३९०	३९०	३९०	३९०
२९	११४	११४	११४	११४	११४	११४	११४	११४	११४	११४
३०	५९२	५९२	५९२	५९२	५९२	५९२	५९२	५९२	५९२	५९२
३१	८९	८९	८९	८९	८९	८९	८९	८९	८९	८९
३२	२३७	२३७	२३७	२३७	२३७	२३७	२३७	२३७	२३७	२३७
३३	१५२	१५२	१५२	१५२	१५२	१५२	१५२	१५२	१५२	१५२
३४	१५५	१५५	१५५	१५५	१५५	१५५	१५५	१५५	१५५	१५५

उमेर	वडा नं.									जम्मा
	१	२	३	४	५	६	७	८	९	
३५	५२०	५२०	५२०	५२०	५२०	५२०	५२०	५२०	५२०	५२०
३६	१८९	१८९	१८९	१८९	१८९	१८९	१८९	१८९	१८९	१८९
३७	१०३	१०३	१०३	१०३	१०३	१०३	१०३	१०३	१०३	१०३
३८	२५५	२५५	२५५	२५५	२५५	२५५	२५५	२५५	२५५	२५५
३९	८७	८७	८७	८७	८७	८७	८७	८७	८७	८७
४०	५४६	५४६	५४६	५४६	५४६	५४६	५४६	५४६	५४६	५४६
४१	९३	९३	९३	९३	९३	९३	९३	९३	९३	९३
४२	१५५	१५५	१५५	१५५	१५५	१५५	१५५	१५५	१५५	१५५
४३	९९	९९	९९	९९	९९	९९	९९	९९	९९	९९
४४	१०२	१०२	१०२	१०२	१०२	१०२	१०२	१०२	१०२	१०२
४५	४३४	४३४	४३४	४३४	४३४	४३४	४३४	४३४	४३४	४३४
४६	९२	९२	९२	९२	९२	९२	९२	९२	९२	९२
४७	७८	७८	७८	७८	७८	७८	७८	७८	७८	७८
४८	१९५	१९५	१९५	१९५	१९५	१९५	१९५	१९५	१९५	१९५

उमेर	वडा नं.									जम्मा
	१	२	३	४	५	६	७	८	९	
४९	४८	४८	४८	४८	४८	४८	४८	४८	४८	४८
५०	३९३	३९३	३९३	३९३	३९३	३९३	३९३	३९३	३९३	३९३
५१	४५	४५	४५	४५	४५	४५	४५	४५	४५	४५
५२	११०	११०	११०	११०	११०	११०	११०	११०	११०	११०
५३	७१	७१	७१	७१	७१	७१	७१	७१	७१	७१
५४	७५	७५	७५	७५	७५	७५	७५	७५	७५	७५
५५	२९८	२९८	२९८	२९८	२९८	२९८	२९८	२९८	२९८	२९८
५६	९३	९३	९३	९३	९३	९३	९३	९३	९३	९३
५७	५३	५३	५३	५३	५३	५३	५३	५३	५३	५३
५८	१२२	१२२	१२२	१२२	१२२	१२२	१२२	१२२	१२२	१२२
५९	५५	५५	५५	५५	५५	५५	५५	५५	५५	५५
६०	३४१	३४१	३४१	३४१	३४१	३४१	३४१	३४१	३४१	३४१
६१	५७	५७	५७	५७	५७	५७	५७	५७	५७	५७
६२	१०४	१०४	१०४	१०४	१०४	१०४	१०४	१०४	१०४	१०४

उमेर	वडा नं.									जम्मा
	१	२	३	४	५	६	७	८	९	
६३	५७	५७	५७	५७	५७	५७	५७	५७	५७	५७
६४	५५	५५	५५	५५	५५	५५	५५	५५	५५	५५
६५	२३४	२३४	२३४	२३४	२३४	२३४	२३४	२३४	२३४	२३४
६६	५४	५४	५४	५४	५४	५४	५४	५४	५४	५४
६७	५०	५०	५०	५०	५०	५०	५०	५०	५०	५०
६८	८८	८८	८८	८८	८८	८८	८८	८८	८८	८८
६९	१९	१९	१९	१९	१९	१९	१९	१९	१९	१९
७०	१७७	१७७	१७७	१७७	१७७	१७७	१७७	१७७	१७७	१७७
७१	२७	२७	२७	२७	२७	२७	२७	२७	२७	२७
७२	३३	३३	३३	३३	३३	३३	३३	३३	३३	३३
७३	२०	२०	२०	२०	२०	२०	२०	२०	२०	२०
७४	१३	१३	१३	१३	१३	१३	१३	१३	१३	१३
७५+	२९३	२९३	२९३	२९३	२९३	२९३	२९३	२९३	२९३	२९३
जम्मा	२१,५१०	२१,५१०	२१,५१०	२१,५१०	२१,५१०	२१,५१०	२१,५१०	२१,५१०	२१,५१०	२१,५१०

तालिका नं. ९.१२९. सिगास गाउँपालिका र यसका वडाहरूको जाति/जनजातिको आधारमा जनसंख्या विवरण :

जाति/जनजाति	वडानं.									जम्मा
	१	२	३	४	५	६	७	८	९	
क्षेत्री	१,४०१	२,४१२	२,०४९	१,४४७	१,७९९	२,१७५	१,६९६	१,६२२	१,३३९	१५,९४०
पहाडी ब्राह्मण	४४५	६४	२७	२	२९	५	११७	१५५	५२	८९६
कामी	३०८	५६	०	९	५५	४५३	६२	९	४२०	१,३७२
दमाई/ढोली	१४	६७	०	४९	४९	४८	२१	६०	५६	३६४
ठकुरी	१३०	६	४	१	११५	१	०	०	८७१	१,१२८
सार्की	९	०	०	०	०	०	०	०	०	९
लोहार	३४	२१६	१४	१०८	२७७	०	१३४	६७	२५	८७५
बादी	०	०	०	१८	०	११०	६६	०	०	१९४
अन्य दलित	१७७	१६१	२४३	४९	०	०	६०	०	०	६९०
अन्य	१	७	१६	०	१	१३	२	१	१	४२
जम्मा	२,५१९	२,९८९	२,३५३	१,६८३	२,३२५	२,८०५	२,१५८	१,९१४	२,७६४	२१,५१०

तालिका नं. ९.१३०. सिगास गाउँपालिका र यसका वडाहरूको १० वर्ष वा सो भन्दा माथिको उमेर समूहकाको वैवाहिक स्थितिको आधारमा जनसंख्या विवरण :

वैवाहिक स्थिति	गडा नं.									
	१	२	३	४	५	६	७	८	९	जम्मा
कहिल्यै विवाह नभएका	६३३	७४०	५२१	३९९	५७४	७०३	५३७	४५५	६९५	५,२५७
एकल विवाह भएका	१,११३	१,३८५	१,०५०	७१७	९०७	१,१३९	९०४	७९२	१,१४३	९,१५०
बहु विवाह भएका	१४	१८	२०	४४	११	३२	१४	२६	२८	२०७
पुनर् विवाह भएका	२३	२५	३०	०	७०	५८	५५	६३	२७	३५१
विधुवा/विधुर	५	६५	५७	२७	१०५	१००	७६	७२	७०	५७७
पारापाचुके भएका	०	३	२	०	०	०	०	३	१	९
छुट्टिएका	०	०	०	०	३	०	०	२	१	६
कुल जम्मा	१,७८८	२,२३६	१,६८०	१,१८७	१,६७०	२,०३२	१,५८६	१,४१३	१,९६५	१५,५५७

तालिका नं. ९.१३१. सिगास गाउँपालिका र यसका वडाहरूको विवाहितहरूको पहिलो विवाह गर्दाको बेलाको उमेरको आधारमा जनसंख्या विवरण :

पहिलो विवाह गर्दाको उमेर	वडा नं.									
	१	२	३	४	५	६	७	८	९	जम्मा
६	२	०	१	०	०	१	०	०	०	४
७	३	०	१	०	२	१	१	३	०	११
८	०	०	०	२	४	२	०	४	२	१४



पहिलो विवाह गर्दाको उमेर	वडा नं.									जम्मा
	१	२	३	४	५	६	७	८	९	
९	१	१	४	१	७	६	०	७	१	२८
१०	८	२	१६	३	२३	६	५	११	८	८२
११	११	६	१२	६	१३	८	७	११	९	८३
१२	२०	१३	२३	९	२१	१९	१३	१८	१८	१५४
१३	१८	१७	२९	६	३५	२७	२९	२५	२२	२०८
१४	२५	४३	४८	१३	६१	५९	५७	३५	४१	३८२
१५	८९	२०४	१२१	७२	१३९	१३२	११७	१२३	१०४	१,१०१
१६	९६	१४१	१०७	८७	१३२	२०७	१५८	८७	११०	१,१२५
१७	१००	११७	११६	७१	९८	१२७	९१	७३	९५	८८८
१८	२४३	२०९	१८६	१५७	१९२	२९०	२२३	१३१	२३८	१,८६९
१९	५५	७०	६१	४०	६१	५३	४८	३८	९२	५१८
२०	२६३	३५८	२४४	१४१	१३९	२३५	१६१	१८८	२२७	१,९५६
२१	५१	५९	२९	३९	४८	३३	३५	३०	७०	३९४
२२	६३	८८	५६	४४	४६	४०	२९	३४	८५	४८५

पहिलो विवाह गर्दाको उमेर	वडा नं.									जम्मा
	१	२	३	४	५	६	७	८	९	
२३	१७	२२	२२	१३	९	१६	१४	२०	२१	१५४
२४	१३	२८	१६	२३	१५	९	१०	१६	२६	१५६
२५	५१	६०	३४	२८	२३	३३	२३	५१	५३	३५६
२६	३	११	६	४	९	७	१०	१०	१४	७४
२७	३	९	५	२	४	३	२	६	११	४५
२८	६	१३	८	४	५	६	५	९	१०	६६
२९	०	३	०	०	०	१	०	१	१	६
३० +	१४	२२	१४	२३	१०	८	११	२७	१२	१४१
कुल जम्मा	१,१५५	१,४९६	१,१५९	७८८	१,०९६	१,३२९	१,०४९	९५८	१,२७०	१०,३००

तालिका नं.९.१३२. सिगास गाउँपालिका र यसका वडाहरूको धर्मको आधारमा जनसंख्या विवरण :

धर्म	वडा नं.									जम्मा
	१	२	३	४	५	६	७	८	९	
हिन्दु	२,५१३	२,९८९	२,३५२	१,६८३	२,३१६	२,८००	२,१५८	१,९१४	२,७६४	२१,४८९
अन्य	६	०	१	०	९	५	०	०	०	२१
कुल जम्मा	२,५१९	२,९८९	२,३५३	१,६८३	२,३२५	२,८०५	२,१५८	१,९१४	२,७६४	२१,५१०

तालिका नं. ९.१३३. सिगास गाउँपालिका र यसका वडाहरूको मातृ भाषाको आधारमा जनसंख्या विवरण :

मातृ भाषा	वडा नं.									जम्मा
	१	२	३	४	५	६	७	८	९	
नेपाली	२	३०	१२	१६	७	१६	२३	३२	७	१४५
डोटेली	०	०	८	९	८३२	११६	३७	०	२२	१,०२४
बैतडेली	२,५१२	२,९५८	२,३२६	१,६५८	१,४७१	२,६३८	२,०९३	१,८८०	२,६३०	२०,१६६
बभाङ्गी	०	०	०	०	०	२४	१	०	७३	९८
दार्चुलेली	०	०	०	०	०	०	०	०	२१	२१
अन्य	५	१	७	०	१५	११	४	२	११	५६
जम्मा	२,५१९	२,९८९	२,३५३	१,६८३	२,३२५	२,८०५	२,१५८	१,९१४	२,७६४	२१,५१०

तालिका नं. ९.१३४. सिगास गाउँपालिका र यसका वडाहरूको अपाङ्गताको प्रकारको आधारमा जनसंख्या विवरण :

अपाङ्गताको प्रकार	वडा नं.									जम्मा
	१	२	३	४	५	६	७	८	९	
अपाङ्गता नभएका	२,४७८	२,८९९	२,३१९	१,६१८	२,१९६	२,५९३	२,०६६	१,८८८	२,५९४	२०,६५१
शारीरिक अपाङ्ग	१७	५७	७	२५	७७	११४	३४	१३	९९	४४३
दृष्टि सम्बन्धी अपाङ्ग	१	२०	१२	१८	१५	३९	१५	५	२५	१५०
सुनाई सम्बन्धी अपाङ्ग	१	८	६	८	११	३४	३	२	१०	८३
श्रवण दृष्टि विहिन	०	०	०	०	०	०	२	०	४	६

अपाङ्गताको प्रकार	वडा नं.									जम्मा
	१	२	३	४	५	६	७	८	९	
बोलाई सम्बन्धी अपाङ्ग	५	४	३	४	१	१०	१	२	१५	४५
मानसिक अपाङ्ग	८	०	४	३	८	५	२	१	४	३५
बाह्यिक अपाङ्ग	०	०	०	०	०	६	१	२	३	१२
बहु अपाङ्गता भएका	१	१	२	४	०	४	८	१	१०	३१
रिपर्नेटिङ्ग नभएका	८	०	०	३	१७	०	२६	०	०	५४
कुल जम्मा	२,५१९	२,९८९	२,३५३	१,६८३	२,३२५	२,८०५	२,१५८	१,९१४	२,७६४	२१,५१०

तालिका नं.९.१३५. सिगास गाउँपालिका र यसका वडाहरूको ५ वर्ष वा सो भन्दा माथिको उमेर समूहकाको साक्षरता सम्बन्धी विवरण :

साक्षरता ( प्रतिशत )	वडा नं.									कुल जम्मा
	१	२	३	४	५	६	७	८	९	
जम्मा	५९.८०	६४.४१	५५.६२	४२.७०	६०.६४	५४.४१	५२.३१	५८.४८	५९.६०	५७.१४
पुरुष	७४.४२	७९.९२	७०.५६	५७.६०	८०.२२	७४.१९	६५.३७	७५.७१	७२.७८	७३.००
महिला	४६.४७	४९.४३	४१.७६	२९.०५	४४.६७	३७.१५	४०.००	४१.३२	४७.८९	४२.६६

तालिका नं. ९.१३६.सिगास गाउँपालिका र यसका वडाहरूको ५ वर्ष वा सो भन्दा माथिको उमेर समूहकाको तत्काल विद्यालय/क्याम्पस गइरहेका वा नगइरहेकाहरूको विवरण :

विवरण		वडा नं.									
		१	२	३	४	५	६	७	८	९	जम्मा
विद्यालय/क्याम्पस गइरहेका	जम्मा	८९२	१,०७२	७५७	४९४	७९७	१,०४४	७९२	६३५	९३१	७,४१४
	पुरुष	४५०	५८१	४२७	२७७	४२२	५७२	४२७	३६४	५०१	४,०२१
	महिला	४४२	४९१	३३०	२१७	३७५	४७२	३६५	२७१	४३०	३,३९३
विद्यालय/क्याम्पस नगइरहेका	जम्मा	१,२६३	१,४९४	१,२३५	९४०	१,१८१	१,३८८	१,०९९	९७६	१,४२०	१०,९९६
	पुरुष	५८०	६७७	५२९	४०८	४६७	५६२	४८७	४४०	६०७	४,७५७
	महिला	६८३	८१७	७०६	५३२	७१४	८२६	६१२	५३६	८१३	६,२३९
रिपोर्टिङ्ग नभएका	जम्मा	९	३९	२०	११	१४	३	१३	२२	२३	१५४
	पुरुष	२	२२	१२	६	६	१	१०	११	९	७९
	महिला	७	१७	८	५	८	२	३	११	१४	७५
कुल जम्मा	जम्मा	२,१६४	२,६०५	२,०१२	१,४४५	१,९९२	२,४३५	१,९०४	१,६३३	२,३७४	१८,५६४
	पुरुष	१,०३२	१,२८०	९६८	६९१	८९५	१,१३५	९२४	८१५	१,११७	८,८५७
	महिला	१,१३२	१,३२५	१,०४४	७५४	१,०९७	१,३००	९८०	८१८	१,२५७	९,७०७

तालिका नं. ९.१३७. सिगास गाउँपालिका र यसका वडाहरूको ५ वर्ष वा सो भन्दा माथिको उमेर समूहकाको उत्तीर्ण शैक्षिक तहको आधारमा जनसंख्या विवरण :

उत्तीर्ण गरेको तह		वडा नं.									
		१	२	३	४	५	६	७	८	९	जम्मा
कुल जम्मा	जम्मा	१,३४६	१,६८०	१,१९७	६७९	१,२६१	१,४५१	१,०२५	९६४	१,५२०	११,१२३
	पुरुष	७९८	१,०२३	७३१	४३४	७४२	९०१	६२०	६२२	८६६	६,७३७
	महिला	५४८	६५७	४६६	२४५	५१९	५५०	४०५	३४२	६५४	४,३८६
१ कक्षा मुनि	जम्मा	५०	१२२	१०३	३६	१९६	२२०	१३२	१११	९६	१,०६६
	पुरुष	२८	६२	६०	२४	९५	११३	६९	५६	५२	५५९
	महिला	२२	६०	४३	१२	१०१	१०७	६३	५५	४४	५०७
१ कक्षा	जम्मा	१५६	८२	१२२	६७	११९	११४	१११	८९	१५८	१,०१८
	पुरुष	७१	४५	७४	४३	६१	६४	५६	४५	७५	५३४
	महिला	८५	३७	४८	२४	५८	५०	५५	४४	८३	४८४
२ कक्षा	जम्मा	१३९	१७९	११७	१२३	१२३	१२८	९५	८८	१३४	१,१२६
	पुरुष	७५	८२	७२	६२	६७	६७	४३	५५	७१	५९४
	महिला	६४	९७	४५	६१	५६	६१	५२	३३	६३	५३२
३ कक्षा	जम्मा	१००	१४९	९३	७७	१०७	१९६	१३७	७२	१५४	१,०८५
	पुरुष	५८	७४	४८	३५	६१	११३	७७	४९	८७	६०२
	महिला	४२	७५	४५	४२	४६	८३	६०	२३	६७	४८३

उत्तीर्ण गरेको तह		वडा नं.									
		१	२	३	४	५	६	७	८	९	जम्मा
४ कक्षा	जम्मा	१२४	१३४	१२५	९०	१२०	१४८	८१	७६	१३२	१,०३०
	पुरुष	७६	८०	७३	५८	७६	९२	४०	४०	८४	६१९
	महिला	४८	५४	५२	३२	४४	५६	४१	३६	४८	४११
५ कक्षा	जम्मा	२०५	१५६	१५४	६६	१२६	१७२	१००	११९	१४७	१,२४५
	पुरुष	१२६	९३	९५	४४	८०	१२६	६७	८७	८२	८००
	महिला	७९	६३	५९	२२	४६	४६	३३	३२	६५	४४५
६ कक्षा	जम्मा	६४	११०	५१	६३	६३	७८	५२	५४	१०६	६४१
	पुरुष	२९	६८	२९	४३	४८	५०	३५	३१	५२	३८५
	महिला	३५	४२	२२	२०	१५	२८	१७	२३	५४	२५६
७ कक्षा	जम्मा	८५	१२१	८०	४४	७५	७२	५३	५६	११५	७०१
	पुरुष	५३	७८	५२	३३	४७	४४	३६	३६	७६	४५५
	महिला	३२	४३	२८	११	२८	२८	१७	२०	३९	२४६
८ कक्षा	जम्मा	९८	१०८	७७	३१	४७	४६	६०	४९	८१	५९७
	पुरुष	६०	८३	५३	२८	३२	३०	४८	४०	५९	४३३
	महिला	३८	२५	२४	३	१५	१६	१२	९	२२	१६४

उत्तीर्ण गरेको तह		वडा नं.									
		१	२	३	४	५	६	७	८	९	जम्मा
९ कक्षा	जम्मा	४५	७२	३८	२३	३७	७१	३५	४९	६२	४३२
	पुरुष	२४	५४	२६	१८	२६	४७	२८	३२	४४	२९९
	महिला	२१	१८	१२	५	११	२४	७	१७	१८	१३३
१० कक्षा	जम्मा	१७९	१६२	६७	२१	६८	६८	२४	५५	३६	६८०
	पुरुष	१२४	११६	५०	१६	४७	४८	१८	४४	२६	४८९
	महिला	५५	४६	१७	५	२१	२०	६	११	१०	१९१
एस.एल.सी	जम्मा	१	७७	२७	१४	३९	२५	५९	५१	११०	४०३
	पुरुष	१	५३	२१	१३	२६	१८	४५	४२	६६	२८५
	महिला	०	२४	६	१	१३	७	१४	९	४४	११८
प्रविण प्रमाणपत्र तह	जम्मा	६५	९१	५९	११	३९	५८	५१	५५	५३	४८२
	पुरुष	४६	५६	४५	९	२५	४९	३८	४४	३५	३४७
	महिला	१९	३५	१४	२	१४	९	१३	११	१८	१३५
स्नातक तह	जम्मा	१४	३७	२२	२	८	१२	८	४	१२	११९
	पुरुष	१४	३३	२०	१	७	११	७	४	११	१०८
	महिला	०	४	२	१	१	१	१	०	१	११



उत्तीण गरेको तह		वडा नं.									जम्मा
		१	२	३	४	५	६	७	८	९	
स्नातकतोर	जम्मा	२	१०	१	१	१	३	०	२	२	२२
	पुरुष	२	१०	१	१	१	३	०	२	२	२२
	महिला	०	०	०	०	०	०	०	०	०	०
अन्य	जम्मा	०	१	१	३	०	०	३	०	३	११
	पुरुष	०	१	०	३	०	०	१	०	२	७
	महिला	०	०	१	०	०	०	२	०	१	४
अनौपचारिक शिक्षा	जम्मा	१७	३७	५४	६	९३	३९	२२	२३	११५	४०६
	पुरुष	११	१७	९	३	४३	२६	१२	११	४१	१७३
	महिला	६	२०	४५	३	५०	१३	१०	१२	७४	२३३
रिपोर्टिङ्ग नभएका	जम्मा	२	३२	६	१	०	१	२	११	४	५९
	पुरुष	०	१८	३	०	०	०	०	४	१	२६
	महिला	२	१४	३	१	०	१	२	७	३	३३

तालिका नं. ९.१३८.सिगास गाउँपालिका र यसका वडाहरूको ५ वर्ष उमेर समूहको आधारमा जनसंख्या विवरण :

उमेर समूह		वडा नं.									कुल जम्मा
		१	२	३	४	५	६	७	८	९	
जम्मा	जम्मा	२,५१९	२,९८९	२,३५३	१,६८३	२,३२५	२,८०५	२,१५८	१,९१४	२,७६४	२१,५१०
	पुरुष	१,२०९	१,४८५	१,१३३	८११	१,०६३	१,३२७	१,०५९	९५४	१,३३०	१०,३७१
	महिला	१,३१०	१,५०४	१,२२०	८७२	१,२६२	१,४७८	१,०९९	९६०	१,४३४	११,१३९
० - ०४	जम्मा	३५५	३८४	३४१	२३८	३३३	३७०	२५४	२८१	३९०	२,९४६
	पुरुष	१७७	२०५	१६५	१२०	१६८	१९२	१३५	१३९	२१३	१,५१४
	महिला	१७८	१७९	१७६	११८	१६५	१७८	११९	१४२	१७७	१,४३२
०५ - ०९	जम्मा	३७६	३६९	३३२	२५८	३२२	४०३	३१८	२२०	४०९	३,००७
	पुरुष	१८३	१९१	१८०	१४७	१६७	२०७	१६१	११८	२१९	१,५७३
	महिला	१९३	१७८	१५२	१११	१५५	१९६	१५७	१०२	१९०	१,४३४
१० - १४	जम्मा	३२४	४०१	२९४	२४२	३४९	४४२	३३१	२५२	३९६	३,०३१
	पुरुष	१६५	१९१	१६०	१२०	१७०	२३०	१६२	१३२	१९४	१,५२४
	महिला	१५९	२१०	१३४	१२२	१७९	२१२	१६९	१२०	२०२	१,५०७
१५ - १९	जम्मा	२७१	२९६	२१३	१६०	२३०	२९८	२१६	१८७	३०२	२,१७३
	पुरुष	१२२	१५०	१०४	६९	१०३	१३०	१०७	८५	१४४	१,०१४
	महिला	१४९	१४६	१०९	९१	१२७	१६८	१०९	१०२	१५८	१,१५९

उमेर समूह		वडा नं.									कुल जम्मा
		१	२	३	४	५	६	७	८	९	
२० - २४	जम्मा	२२६	२६३	२३६	१२९	१५४	१७५	१८२	१८२	२२४	१,७७१
	पुरुष	१०५	१०७	१०७	६७	५४	७९	८६	९२	९१	७८८
	महिला	१२१	१५६	१२९	६२	१००	९६	९६	९०	१३३	९८३
२५ - २९	जम्मा	१७७	१९४	१५२	११०	१४९	१७२	१८१	१३६	१५३	१,४२४
	पुरुष	७२	९०	७१	४०	५१	७४	९८	६८	७३	६३७
	महिला	१०५	१०४	८१	७०	९८	९८	८३	६८	८०	७८७
३० - ३४	जम्मा	१३१	२०३	१२६	१०५	१३५	१५०	१०५	११४	१५६	१,२२५
	पुरुष	६०	१०१	५७	४४	४९	६८	४९	५४	५४	५३६
	महिला	७१	१०२	६९	६१	८६	८२	५६	६०	१०२	६८९
३५ - ३९	जम्मा	१४४	१७३	११९	१११	११०	१३८	११५	१०२	१४२	१,१५४
	पुरुष	६४	९१	४६	५१	५२	५६	५१	४८	६६	५२५
	महिला	८०	८२	७३	६०	५८	८२	६४	५४	७६	६२९
४० - ४४	जम्मा	१२१	१२०	१०५	७९	१२६	१५२	९४	७९	११९	९९५
	पुरुष	६४	६४	४२	४३	५९	६५	४६	४०	४७	४७०
	महिला	५७	५६	६३	३६	६७	८७	४८	३९	७२	५२५

उमेर समूह		वडा नं.									कुल जम्मा
		१	२	३	४	५	६	७	८	९	
४५ - ४९	जम्मा	९४	१२४	९५	४८	८४	१२०	८९	७४	११९	८४७
	पुरुष	४८	५५	४६	२४	३६	५७	४०	३५	५५	३९६
	महिला	४६	६९	४९	२४	४८	६३	४९	३९	६४	४५१
५० - ५४	जम्मा	७१	१११	९६	३४	६८	९२	६९	७१	८२	६९४
	पुरुष	३७	५६	४४	१८	३७	४१	३५	३८	४०	३४६
	महिला	३४	५५	५२	१६	३१	५१	३४	३३	४२	३४८
५५ - ५९	जम्मा	७०	९७	६९	३९	६४	८१	६४	६६	७१	६२१
	पुरुष	४४	५४	३६	१६	२३	४१	३२	३२	३४	३१२
	महिला	२६	४३	३३	२३	४१	४०	३२	३४	३७	३०९
६० - ६४	जम्मा	५३	८८	५५	६३	८१	९१	३९	६२	८२	६१४
	पुरुष	२२	४६	२९	२५	३९	३५	१३	३३	४२	२८४
	महिला	३१	४२	२६	३८	४२	५६	२६	२९	४०	३३०
६५ - ६९	जम्मा	३७	६६	४६	४२	५२	६०	५२	३६	५४	४४५
	पुरुष	१४	३३	१६	१८	२६	२७	१७	१५	२८	१९४
	महिला	२३	३३	३०	२४	२६	३३	३५	२१	२६	२५१

उमेर समूह		वडा नं.									कुल जम्मा
		१	२	३	४	५	६	७	८	९	
७० - ७४	जम्मा	३२	५२	३२	१४	३३	३३	१९	२७	२८	२७०
	पुरुष	१८	२५	१५	७	१५	११	१३	१७	१६	१३७
	महिला	१४	२७	१७	७	१८	२२	६	१०	१२	१३३
७५ + माथि	जम्मा	३७	४८	४२	११	३५	२८	३०	२५	३७	२९३
	पुरुष	१४	२६	१५	२	१४	१४	१४	८	१४	१२१
	महिला	२३	२२	२७	९	२१	१४	१६	१७	२३	१७२

तालिका नं. ९.१३९. सिगास गाउँपालिका र यसका वडाहरूको घरको स्वामित्वको प्रकारको आधारमा घरपरिवारको विवरण :

घरको स्वामित्वको प्रकार	वडा नं.									जम्मा
	१	२	३	४	५	६	७	८	९	
आफ्नै	४१०	४६४	४१५	३०४	४३२	४८९	३५२	३१६	४९०	३,६७२
भाडामा	१	०	४	०	४	१०	१	६	५	३१
अन्य	२	०	१	०	१०	९	०	०	८	३०
कुल जम्मा	४१३	४६४	४२०	३०४	४४६	५०८	३५३	३२२	५०३	३,७३३

तालिका नं.९.१४०. सिगास गाउँपालिका र यसका वडाहरूको घरको जग निर्माणको प्रकारको आधारमा आधारमा घरपरिवारको विवरण :

घरको जग निर्माणको प्रकार	वडा नं.									
	१	२	३	४	५	६	७	८	९	जम्मा
माटोको जोडाई भएको ईटा/ढुङ्गा	४०५	४६४	४१७	३०२	४३८	४९८	३४८	३१६	४९९	३,६८७
सिमेन्ट जोडाई भएको ईटा/ढुङ्गा	०	०	१	०	०	०	०	०	०	१
काठको खम्बा भएको	०	०	१	०	०	१	०	०	२	४
रिपोर्टिङ्ग नभएको	८	०	१	२	८	९	५	६	२	४१
कुल जम्मा	४१३	४६४	४२०	३०४	४४६	५०८	३५३	३२२	५०३	३,७३३

तालिका नं.९.१४१. सिगास गाउँपालिका र यसका वडाहरूको घरको भित्ता निर्माणको प्रकारको आधारमा आधारमा घरपरिवारको विवरण :

घरको भित्ता निर्माणको प्रकार	वडा नं.									
	१	२	३	४	५	६	७	८	९	जम्मा
माटोको जोडाई भएको ईटा/ढुङ्गा	४०२	४६४	४००	२९५	४३७	४७८	३४१	३१०	४९६	३,६२३
सिमेन्ट जोडाई भएको ईटा/ढुङ्गा	२	०	७	३	१	२१	७	३	०	४४
काठ/फल्याक	१	०	११	४	०	०	०	२	४	२२
रिपोर्टिङ्ग नभएको	८	०	२	२	८	९	५	७	३	४४
कुल जम्मा	४१३	४६४	४२०	३०४	४४६	५०८	३५३	३२२	५०३	३,७३३

तालिका नं.९.१४२. सिगास गाउँपालिका र यसका वडाहरुको घरको छाना निर्माणको प्रकारको आधारमा आधारमा घरपरिवारको विवरण :

घरको छाना निर्माणको प्रकार	वडा नं.									
	१	२	३	४	५	६	७	८	९	जम्मा
खर/पराल	७	८	५६	१२	१२	१६	३१	१९	५६	२१७
जस्ता/टिन	३	०	१५	२	०	२	०	४	१३	३९
टायल/सिलेट	३९५	४५५	३४८	२८७	४२४	४८१	३१३	२९३	४२७	३,४२३
सिमेन्ट ढलान	०	१	०	०	२	०	२	०	५	१०
अन्य	८	०	१	३	८	९	७	६	२	४४
कुल जम्मा	४१३	४६४	४२०	३०४	४४६	५०८	३५३	३२२	५०३	३,७३३

तालिका नं.९.१४३. सिगास गाउँपालिका र यसका वडाहरुको घरको तलाको संख्याको आधारमा घरपरिवारको विवरण :

घरको तलाको संख्या	वडा नं.											
	१	२	३	४	५	६	७	८	९	जम्मा		
१			२	१	१	०	५	१	६	०	४	२०
२			३९८	४५८	४०८	३०२	४१६	४४८	३०४	३०९	४५३	३,४९६
३ +			१३	५	११	२	२५	५९	४३	१३	४६	२१०
कुल जम्मा			४१३	४६४	४२०	३०४	४४६	५०८	३५३	३२२	५०३	३,७३३

तालिका नं. ९.१४४. सिगास गाउँपालिका र यसका वडाहरूको पिउने पानीको स्रोतको प्रकारको आधारमा घरपरिवारको विवरण :

पिउने पानीको स्रोतको प्रकार	वडा नं.									
	१	२	३	४	५	६	७	८	९	जम्मा
धारा/पाइप	३७०	३२४	२७३	७२	१२१	३३३	२२	१९८	३०८	२,०२१
ढाकिएको ईनार	०	१५	१	१२	०	१	२	१	५	३७
खुल्ला ईनार	२	२८	३३	५९	११	१३	३०	२३	३१	२३०
मूल / धारा	२८	४२	५७	४	११२	१३२	०	१३	७५	४६३
नदी/खोला	१०	५१	३०	२८	१६५	५	२१९	८	७७	५९३
अन्य	०	४	२५	१२६	३२	१९	७५	७५	४	३६०
रिपोर्टिङ नभएको	३	०	१	३	५	५	५	४	३	२९
कुल जम्मा	४१३	४६४	४२०	३०४	४४६	५०८	३५३	३२२	५०३	३,७३३

तालिका नं. ९.१४५. सिगास गाउँपालिका र यसका वडाहरूको खाना पकाउनु प्रयोग गरिने इन्धनको प्रकारको आधारमा घरपरिवारको विवरण :

खाना पकाउनु प्रयोग गरिने इन्धनको प्रकार	वडा नं.									
	१	२	३	४	५	६	७	८	९	जम्मा
काठ/दाउरा	४०६	४६३	४१४	२९८	४४१	५०२	३४६	३१४	५००	३,६८४
मट्टीतेल	०	०	१	०	०	१	१	०	०	३
गोबर गुईठा	१	०	३	२	०	०	०	२	१	९
गोबर ग्याँस	३	१	२	१	०	०	०	२	०	९
अन्य	०	०	०	१	०	०	०	०	०	१
रिपोर्टिङ नभएका	३	०	०	२	५	५	६	४	२	२७
कुल जम्मा	४१३	४६४	४२०	३०४	४४६	५०८	३५३	३२२	५०३	३,७३३



तालिका नं.९.१४६.सिगास गाउँपालिका र यसका वडाहरुको बत्ती बाल्नु प्रयोग गरिने स्रोतको प्रकारको आधारमा घरपरिवारको विवरण :

बत्ती बाल्नु प्रयोग गरिने स्रोतको प्रकार	वडा नं.									
	१	२	३	४	५	६	७	८	९	जम्मा
बिजुली बत्ती	१३	७५	२७	१	१	१२१	१२२	८३	३३७	७८०
मट्टीतेल	२७	२७	४८	०	४	४५	७७	२	३९	२६९
सोलार	०	०	४	०	०	१	०	०	७	१२
अन्य	१२५	८६	७८	३८	११५	६२	३७	५२	२६	६१९
कुल जम्मा	२४८	२७६	२६३	२६५	३२६	२७९	११७	१८५	९४	२,०५३

तालिका नं.९.१४७. सिगास गाउँपालिका र यसका वडाहरुको शौचालयको प्रकारको आधारमा घरपरिवारको विवरण :

शौचालयको प्रकार	वडा नं.									
	१	२	३	४	५	६	७	८	९	जम्मा
शौचालय नभएका	१७०	१७५	५८	४	१०	२८९	२	५६	१४६	९१०
फ्लस भएको ( सेप्टी ट्याङ्की )	३४	१३	६४	३१	११	१६	५	१८	८	२००
साधारण शौचालय	२०६	२७६	२९८	२६७	४२०	१९८	३४०	२४४	३४७	२,५९६
रिपोर्टिङ नभएका	३	०	०	२	५	५	६	४	२	२७
कुल जम्मा	४१३	४६४	४२०	३०४	४४६	५०८	३५३	३२२	५०३	३,७३३

तालिका नं. ९.१४८. सिगास गाउँपालिका र यसका वडाहरूको महिलाको नाममा घर भए/नभएको आधारमा घरपरिवारको विवरण :

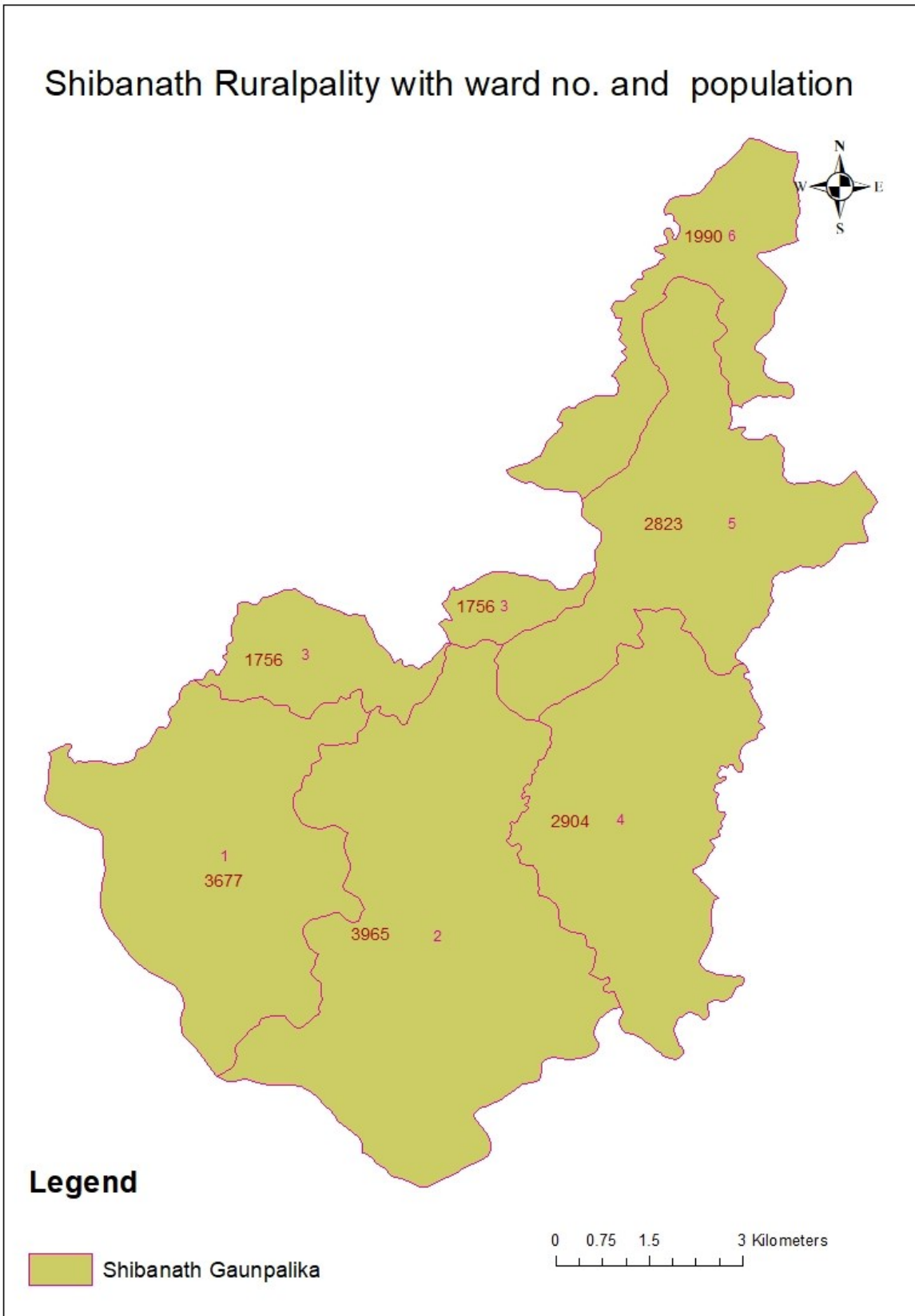
विवरण	वडा नं.									
	१	२	३	४	५	६	७	८	९	जम्मा
भएका	०	१	१	१	०	११	०	०	८	२२
नभएका	४०९	४६२	४१९	३०२	४४१	४९५	३५१	३२०	४९३	३,६९२
रिपोर्टिङ्गनभएका	४	१	०	१	५	२	२	२	२	१९
कुल जम्मा	४१३	४६४	४२०	३०४	४४६	५०८	३५३	३२२	५०३	३,७३३

तालिका नं. ९.१४९. सिगास गाउँपालिका र यसका वडाहरूको महिलाको नाममा जमिन भए/नभएको आधारमा घरपरिवारको विवरण :

विवरण	वडा नं.									
	१	२	३	४	५	६	७	८	९	जम्मा
भएका	२	३	४	२	१	१४	०	१	१३	४०
नभएका	४०७	४६०	४१६	३०१	४४०	४९२	३५१	३१९	४८८	३,६७४
रिपोर्टिङ्गनभएका	४	१	०	१	५	२	२	२	२	१९
कुल जम्मा	४१३	४६४	४२०	३०४	४४६	५०८	३५३	३२२	५०३	३,७३३

तालिका नं. ९.१५०. सिगास गाउँपालिका र यसका वडाहरूको विगत १२ महिनामा मृत्यु भए/नभएको आधारमा जनसंख्या तथा घरपरिवारको विवरण :

मृत्यु भए/नभएकाको विवरण	वडा नं.									
	१	२	३	४	५	६	७	८	९	जम्मा
मृत्यु भएका घरपरिवारको संख्या	८	१०	७	५	१३	१७	१०	४	९	८३
मृत्यु भएकाको जनसंख्या	८	१०	७	५	१३	१७	१०	४	९	८३
मृत्यु नभएका घरपरिवारको संख्या	४०१	४५३	४१३	२९८	४३१	४८९	३४१	३१७	४९२	३,६३५
रिपोर्टिङ्गनभएका घरपरिवारको संख्या	४	१	०	१	२	२	२	१	२	१५
कुल जम्मा घरपरिवारको संख्या	४१३	४६४	४२०	३०४	४४६	५०८	३५३	३२२	५०३	३,७३३



### ७. शिवनाथ गाउँपालिका

जनसंख्या : १७११५

क्षेत्रफल : ८१.६५ वर्ग की.मी.

केन्द्र : साविकको शिवनाथ गा.वि.स.को कार्यालय

वडा संख्या : ६ वटा

तालिका नं.९.१५१. शिवनाथ गाउँपालिकाको वडा विभाजन

वडा नं.	समावेश भएका साविकका गा.वि.स./न.पा.हरु	साविकको वडा नं.	कैफियत
१.	शर्माली	२-५,७	
२.	शर्माली	१,६,८,९	
३	महाकाली	७-९	
	कुलाउँ	९	
४	उदयदेव	४-९	
५	उदयदेव	१-३	
	शिवनाथ	२,३	
६	शिवनाथ	१,४,५	

शिवनाथ गाउँपालिकाकाको जनसांख्यिक तथा घरपरिवार सम्बन्धी विवरण :

तालिका नं.९.१५२.शिवनाथ गाउँपालिकाको वडा नं अनुसारको जनसंख्या विवरण :

वडा नं.	१	२	३	४	५	६	जम्मा
घरपरिवार	५९०	६५२	२७१	४७४	४६०	३२४	२,७७१
जम्मा	३,६७७	३,९६५	१,७५६	२,९०४	२,८२३	१,९९०	१७,११५
पुरुष	१,७१४	१,९२७	८३९	१,३५५	१,२८५	९४५	८,०६५
महिला	१,९६३	२,०३८	९१७	१,५४९	१,५३८	१,०४५	९,०५०

तालिका नं.९.१५३. शिवनाथ गाउँपालिकाको तथा यसका वडाहरूको एक वर्ष उमेर समूह अनुसारको जनसंख्या विवरण :

उमेर	वडा नं.						जम्मा
	१	२	३	४	५	६	
< १	९५	८०	४५	७३	६५	५१	४०९
१	१०६	८३	४७	५९	५८	५२	४०५
२	११३	११७	५२	७८	८२	५७	४९९
३	१२३	१३९	४९	९१	६९	५६	५२७
४	१२०	१३८	५५	७५	१०९	६७	५६४
५	९९	१४७	६३	९९	१०२	६१	५७१
६	११०	१३६	६१	८०	७६	४६	५०९
७	९६	९३	५४	८०	६८	५५	४४६
८	१३४	१४६	५५	९७	९३	६७	५९२
९	७९	८७	३६	७९	६१	५७	३९९
१०	१२४	१४१	६७	१००	१०१	६४	५९७
११	९४	९४	४५	७६	८१	६२	४५२
१२	१३६	१५१	६०	१०३	१०२	८७	६३९
१३	१०५	१०२	४०	६४	७८	६०	४४९
१४	९८	१०३	४८	८२	६६	६५	४६२
१५	८८	११०	५५	८९	७७	४५	४६४
१६	९०	९०	३६	६७	७०	३८	३९१

उमेर	वडा नं.						जम्मा
	१	२	३	४	५	६	
१७	७०	६९	३१	३७	३७	३४	२७८
१८	७९	११२	४०	७३	६१	४३	४०८
१९	४९	४७	२७	४०	४६	२९	२३८
२०	७१	६९	२६	६१	५५	४०	३२२
२१	४१	४४	२४	४२	२६	२९	२०६
२२	६८	८४	२७	४२	४०	२७	२८८
२३	५५	४७	२५	३८	३३	२१	२१९
२४	४६	५८	२८	३९	४५	३०	२४६
२५	५७	६३	४८	५७	४४	३७	३०६
२६	४८	६७	१६	३७	३०	१९	२१७
२७	३७	४८	१३	२३	३०	१३	१६४
२८	५०	६७	२१	५६	४८	३०	२७२
२९	२१	१७	१३	१९	१८	१५	१०३
३०	५६	७५	३६	५४	५१	३३	३०५
३१	२६	२०	९	२१	१५	११	१०२
३२	४७	५६	३२	४४	३६	२६	२४१
३३	४४	२८	७	२०	२३	१७	१३९
३४	३५	२४	११	१९	२३	२४	१३६
३५	५०	८३	२७	६०	५४	२९	३०३
३६	३९	३५	१६	२१	२५	२२	१५८
३७	२८	२१	८	२२	२५	१५	११९
३८	३२	४५	२४	४५	२५	२२	१९३
३९	२४	२०	४	१८	१३	७	८६
४०	६२	९१	२७	७२	७२	३५	३५९
४१	१८	१२	९	१३	१७	१४	८३

उमेर	वडा नं.						जम्मा
	१	२	३	४	५	६	
४२	३६	३२	२२	२६	२५	१६	१५७
४३	२१	१४	९	१२	१६	१४	८६
४४	३०	२१	८	१७	१८	१०	१०४
४५	४७	६४	२१	३८	४२	३३	२४५
४६	२५	२२	१०	१४	२२	१६	१०९
४७	२३	१७	१७	८	९	९	८३
४८	२७	२७	१७	३२	२१	११	१३५
४९	१५	१०	१०	११	२०	१३	७९
५०	४१	५९	२९	५६	४५	२७	२५७
५१	९	१९	८	१३	१२	११	७२
५२	३४	२६	१३	१९	१७	१५	१२४
५३	१६	१०	३	९	८	६	५२
५४	१४	१०	६	९	९	४	५२
५५	४७	३२	११	३६	२८	३०	१८४
५६	१६	१४	१६	१२	१८	१२	८८
५७	१३	१४	६	९	७	३	५२
५८	२४	२४	१२	१३	२१	८	१०२
५९	११	१०	६	४	९	९	४९
६०	३२	४०	२९	३८	३८	१२	१८९
६१	५	११	१	५	१०	८	४०
६२	२३	२०	६	११	११	८	७९
६३	१८	१८	३	७	११	३	६०
६४	१७	१३	६	४	८	८	५६
६५	२२	३०	१०	३३	२७	२५	१४७
६६	१२	१६	५	५	८	५	५१



उमेर	वडा नं.						जम्मा
	१	२	३	४	५	६	
६७	११	६	१	४	५	१०	३७
६८	१६	१७	७	१४	७	७	६८
६९	४	३	२	१	३	३	१६
७०	१९	२५	८	२५	२४	८	१०९
७१	८	४	३	२	३	४	२४
७२	२०	१२	३	४	१२	४	५५
७३	१०	८	२	४	६	७	३७
७४	१	६	२	१	३	०	१३
७५+	४७	५२	२७	४३	५०	१९	२३८
जम्मा	३,६७७	३,९६५	१,७५६	२,९०४	२,८२३	१,९९०	१७,११५

तालिका नं. ९.१५४. शिवनाथ गाउँपालिका र यसका वडाहरूको जाति/जनजातिको आधारमा जनसंख्या विवरण :

जाति/जनजाति	वडानं.						जम्मा
	१	२	३	४	५	६	
क्षेत्री	३,१९२	२,२९७	१,२७९	२,०७४	१,००९	१,०६३	१०,९१४
पहाडी ब्राह्मण	१२३	३२१	७३	७४	२४५	७७	९१३
मगर	१	२	१	४१	०	१०	५५
कामी	११३	१४८	९	११६	११३	३७२	८७१
दमाई/ढोली	९०	३५२	०	१५५	६१	७२	७३०
ठकुरी	०	१३३	१०१	२२०	८६६	३७६	१,६९६
सार्की	११४	५९९	०	०	०	०	७१३
सन्यासी /दशनामी	०	०	३६	०	०	०	३६
लोहार	३१	११२	२१८	५३	०	०	४१४
बंगाली	०	०	०	०	०	२०	२०
अन्य दलित	०	०	०	१६८	५१४	०	६८२
अन्य	१२	०	३८	०	०	०	५०
जम्मा	३,६७७	३,९६५	१,७५६	२,९०४	२,८२३	१,९९०	१७,११५

तालिका नं.९.१५५.शिवनाथ गाउँपालिका र यसका वडाहरूको १० वर्ष वा सो भन्दा माथिको उमेर समूहकाको वैवाहिक स्थितिको आधारमा जनसंख्या विवरण :

वैवाहिक स्थिति	गडा नं.						जम्मा
	१	२	३	४	५	६	
कहिल्यै विवाह नभएका	९४०	१,०७४	४७४	७४३	७३७	५४२	४,५१०
एकल विवाह भएका	१,४५१	१,४६९	६६९	१,२२६	१,१९१	७५६	६,७६२
बहु विवाह भएका	१९	३३	१२	१४	२३	१२	११३
पुनर् विवाह भएका	११४	७८	३५	१०	२५	७१	३३३
विधुवा/विधुर	७७	१३९	४९	१००	६४	४०	४६९
छुट्टिएका	१	६	०	०	०	०	७
कुल जम्मा	२,६०२	२,७९९	१,२३९	२,०९३	२,०४०	१,४२१	१२,१९४

तालिका नं.९.१५६. शिवनाथ गाउँपालिका र यसका वडाहरूको विवाहितहरूको पहिलो विवाह गर्दाको बेलाको उमेरको आधारमा जनसंख्या विवरण :

पहिलो विवाह गर्दाको उमेर	वडा नं.						जम्मा
	१	२	३	४	५	६	
५	२	३	३	२	०	२	१२
६	३	१	०	०	०	३	७
७	४	३	४	१	१	४	१७
८	९	१०	२	८	१	३	३३
९	२१	४	४	५	५	१६	५५
१०	३०	२८	१४	२९	४	१०	११५
११	२७	११	१५	१६	१४	१७	१००
१२	३५	२६	१५	३१	१०	१७	१३४
१३	३३	२७	१७	३५	१५	२५	१५२
१४	९५	५९	४२	७०	६०	७३	३९९
१५	१३२	१६१	७७	११०	८८	९१	६५९
१६	१७७	२३२	६२	१३५	९३	७७	७७६
१७	१६९	१३०	५६	१४७	८०	७७	६५९
१८	२४७	२८०	११७	२२१	१७४	१३२	१,१७१

पहिलो विवाह गर्दाको उमेर	वडा नं.						जम्मा
	१	२	३	४	५	६	
१९	१५५	१२१	६५	१२१	१५४	९७	७१३
२०	१५८	१९६	६९	१९७	१६९	५५	८४४
२१	१३१	१०६	७०	५६	८०	५४	४९७
२२	९३	१३३	४४	७१	१०४	३७	४८२
२३	२८	२६	११	२८	४९	२०	१६२
२४	४६	५७	२९	१८	६०	१९	२२९
२५	३३	६४	२३	१८	५१	२१	२१०
२६	९	१५	७	७	१९	७	६४
२७	४	२	२	३	१४	३	२८
२८	५	४	४	२	१७	५	३७
२९	१	२	३	१	६	२	१५
३० +	१५	२४	१०	१८	३५	१२	११४
कुल जम्मा	१,६६२	१,७२५	७६५	१,३५०	१,३०३	८७९	७,६८४

तालिका नं.९.१५७. शिवनाथ गाउँपालिका र यसका वडाहरूको धर्मको आधारमा जनसंख्या विवरण :

धर्म	वडा नं.						जम्मा
	१	२	३	४	५	६	
हिन्दु	३,६७७	३,९६५	१,७५६	२,९०३	२,८२३	१,९९०	१७,११४
अन्य	०	०	०	१	०	०	१
कुल जम्मा	३,६७७	३,९६५	१,७५६	२,९०४	२,८२३	१,९९०	१७,११५

तालिका नं.९.१५८. शिवनाथ गाउँपालिका र यसका वडाहरूको मातृ भाषाको आधारमा जनसंख्या विवरण :

मातृ भाषा	वडा नं.						जम्मा
	१	२	३	४	५	६	
नेपाली	४	२७	८	१३	२४	३	७९
बैतडेली	३,६७१	३,९३४	१,७३८	२,८८२	२,७९५	१,९८६	१७,००६
अन्य	१	०	१	२	४	०	८
जम्मा	३,६७७	३,९६५	१,७५६	२,९०४	२,८२३	१,९९०	१७,११५

तालिका नं. ९.१५९. शिवनाथ गाउँपालिका र यसका वडाहरूको अपाङ्गताको प्रकारको आधारमा जनसंख्या विवरण :

अपाङ्गताको प्रकार	वडा नं.						
	१	२	३	४	५	६	जम्मा
अपाङ्गता नभएका	३,४८२	३,८५९	१,६९९	२,८१९	२,७२९	१,९४६	१६,५३४
शारिरीक अपाङ्ग	८०	३७	३०	३७	३१	२०	२३५
दृष्टि सम्बन्धी अपाङ्ग	२२	२६	६	२२	१९	८	१०३
सुनाई सम्बन्धी अपाङ्ग	२७	१३	३	९	८	१०	७०
श्रवण दृष्टि विहिन	११	१	२	०	०	०	१४
बोलाई सम्बन्धी अपाङ्ग	१०	६	१	६	८	२	३३
मानसिक अपाङ्ग	३	४	२	७	०	१	१७
बाह्यिक अपाङ्ग	०	६	२	१	१	०	१०
बहु अपाङ्गता भएका	४	२	१	१	१२	२	२२
रिपनेटिङ्ग नभएका	३८	११	१०	२	१५	१	७७
कुल जम्मा	३,६७७	३,९६५	१,७५६	२,९०४	२,८२३	१,९९०	१७,११५

तालिका नं. ९.१६०. शिवनाथ गाउँपालिका र यसका वडाहरूको ५ वर्ष वा सो भन्दा माथिको उमेर समूहकाको साक्षता सम्बन्धी विवरण :

साक्षरता ( प्रतिशत )	वडा नं.						
	१	२	३	४	५	६	कुल जम्मा
जम्मा	५८.३०	५६.२८	४५.३६	५२.२५	५६.८९	५२.६७	५४.५८
पुरुष	८१.५५	७२.९६	६०.९२	६८.०५	७५.४८	६९.०५	७२.६३
महिला	३८.१९	४०.९७	३१.३६	३८.४९	४१.६०	३८.२८	३८.७७

तालिका नं. ९.१६१. शिवनाथ गाउँपालिका र यसका वडाहरूको ५ वर्ष वा सो भन्दा माथिको उमेर समूहकाको तत्काल विद्यालय/क्याम्पस गइरहेका वा नगइरहेकाहरूको विवरण :

विवरण	वडा नं.							
	१	२	३	४	५	६	जम्मा	
विद्यालय/क्याम्पस गइरहेका	जम्मा	१,१३५	१,३९६	५९३	९६५	९७४	६९९	५,७६२
	पुरुष	६४२	७६४	३१८	५१९	५०८	३८३	३,१३४
	महिला	४९३	६३२	२७५	४४६	४६६	३१६	२,६२८
विद्यालय/क्याम्पस नगइरहेका	जम्मा	१,९००	१,८६४	९०४	१,५२१	१,४४६	१,००२	८,६३७
	पुरुष	७८६	८१४	३९१	६३८	५८१	४१३	३,६२३

विवरण	वडा नं.						
	१	२	३	४	५	६	जम्मा
महिला	१,११४	१,०५०	५१३	८८३	८६५	५८९	५,०१४
रिपोर्टिङ्ग नभएका	८५	१४८	११	४२	२०	६	३१२
जम्मा	१९	५३	५	२०	१२	२	१११
पुरुष	६६	९५	६	२२	८	४	२०१
महिला	३,१२०	३,४०८	१,५०८	२,५२८	२,४४०	१,७०७	१४,७११
जम्मा	१,४४७	१,६३१	७१४	१,१७७	१,१०१	७९८	६,८६८
पुरुष	१,६७३	१,७७७	७९४	१,३५१	१,३३९	९०९	७,८४३
महिला							

तालिका नं. ९.१६२. शिवनाथ गाउँपालिका र यसका वडाहरूको ५ वर्ष वा सो भन्दा माथिको उमेर समूहकाको उत्तीर्ण शैक्षिक तहको आधारमा जनसंख्या विवरण :

उत्तीर्ण गरेको तह	वडा नं.						
	१	२	३	४	५	६	जम्मा
जम्मा	१,८८२	२,०४०	८५०	१,३९२	१,४८३	९८८	८,६३५
पुरुष	१,२१३	१,२५५	५१५	८३४	८७७	६०६	५,३००
महिला	६६९	७८५	३३५	५५८	६०६	३८२	३,३३५
१ कक्षा मुनि	६७	८६	१६५	६८	८३	६१	५३०
पुरुष	३६	४३	८०	३३	४३	३५	२७०
महिला	३१	४३	८५	३५	४०	२६	२६०
१ कक्षा	२७८	१७८	२२	१११	१९७	११०	८९६
पुरुष	१४९	९८	५	५५	१०३	५७	४६७
महिला	१२९	८०	१७	५६	९४	५३	४२९
२ कक्षा	३०७	२५५	६२	१८५	१७८	१२१	१,१०८
पुरुष	१८६	१३४	२९	८९	८५	७२	५९५
महिला	१२१	१२१	३३	९६	९३	४९	५१३
३ कक्षा	२४३	२३५	७९	१५९	१७४	१०९	९९९
पुरुष	१३६	११२	४५	८७	८९	५८	५२७
महिला	१०७	१२३	३४	७२	८५	५१	४७२

उत्तीण गरेको तह		वडा नं.						जम्मा
		१	२	३	४	५	६	
४ कक्षा	जम्मा	२०८	२३१	११७	१६३	१५०	१०२	९७१
	पुरुष	१४१	१३६	६७	८५	७०	६०	५५९
	महिला	६७	९५	५०	७८	८०	४२	४१२
५ कक्षा	जम्मा	२४६	२७३	१५२	१९६	२१८	१२४	१,२०९
	पुरुष	१८०	१८२	९९	१२९	१४९	६३	८०२
	महिला	६६	९१	५३	६७	६९	६१	४०७
६ कक्षा	जम्मा	११३	१७९	६०	९९	१०८	८२	६४१
	पुरुष	८२	१११	४४	६३	७३	४६	४१९
	महिला	३१	६८	१६	३६	३५	३६	२२२
७ कक्षा	जम्मा	११५	१३६	५५	७७	९५	६०	५३८
	पुरुष	९७	८९	४२	५२	६३	४५	३८८
	महिला	१८	४७	१३	२५	३२	१५	१५०
८ कक्षा	जम्मा	८१	१३३	४७	१०३	७१	५५	४९०
	पुरुष	६३	९५	३७	७०	४८	४३	३५६
	महिला	१८	३८	१०	३३	२३	१२	१३४
९ कक्षा	जम्मा	५३	८०	२५	४४	५८	५२	३१२
	पुरुष	४४	६३	२२	३२	४३	३९	२४३
	महिला	९	१७	३	१२	१५	१३	६९
१० कक्षा	जम्मा	५	६३	१७	९७	६०	३१	२७३
	पुरुष	४	५२	१५	७६	४८	२७	२२२
	महिला	१	११	२	२१	१२	४	५१
एस.एल.सी	जम्मा	२५	७०	२५	१९	२२	३९	२००
	पुरुष	२१	५०	१९	१४	१७	२९	१५०
	महिला	४	२०	६	५	५	१०	५०
प्रविण प्रमाणपत्र तह	जम्मा	३३	६७	१३	४५	३७	२१	२१६

उत्तीण गरेको तह	वडा नं.							जम्मा
	१	२	३	४	५	६		
पुरुष	२७	४८	८	३०	२८	१७	१५८	
	६	१९	५	१५	९	४	५८	
स्नातक तह	जम्मा	४	१८	३	१०	११	५	५१
	पुरुष	४	१८	३	१०	१०	४	४९
	महिला	०	०	०	०	१	१	२
स्नातकतोर	जम्मा	१	६	०	२	१	१	११
	पुरुष	१	६	०	२	१	१	११
	महिला	०	०	०	०	०	०	०
अन्य	जम्मा	३	५	०	५	१	०	१४
	पुरुष	३	३	०	२	१	०	९
	महिला	०	२	०	३	०	०	५
अनौपचारिक शिक्षा	जम्मा	९७	८	८	१	१६	१२	१४२
	पुरुष	३७	८	०	१	५	८	५९
	महिला	६०	०	८	०	११	४	८३
रिपोर्टिङ्ग नभएका	जम्मा	३	१७	०	८	३	३	३४
	पुरुष	२	७	०	४	१	२	१६
	महिला	१	१०	०	४	२	१	१८

तालिका नं.९.१६३. शिवनाथ गाउँपालिका र यसका वडाहरूको ५ वर्ष उमेर समूहको आधारमा जनसंख्या विवरण :

उमेर समूह		वडा नं.						कुल जम्मा
		१	२	३	४	५	६	
जम्मा	जम्मा	३,६७७	३,९६५	१,७५६	२,९०४	२,८२३	१,९९०	१७,११५
	पुरुष	१,७१४	१,९२७	८३९	१,३५५	१,२८५	९४५	८,०६५
	महिला	१,९६३	२,०३८	९१७	१,५४९	१,५३८	१,०४५	९,०५०
० - ०४	जम्मा	५५७	५५७	२४८	३७६	३८३	२८३	२,४०४
	पुरुष	२६७	२९६	१२५	१७८	१८४	१४७	१,१९७
	महिला	२९०	२६१	१२३	१९८	१९९	१३६	१,२०७

उमेर समूह		वडा नं.						कुल जम्मा
		१	२	३	४	५	६	
०५ - ०९	जम्मा	५१८	६०९	२६९	४३५	४००	२८६	२,५१७
	पुरुष	२७३	३०६	१२७	२२५	१९८	१६८	१,२९७
	महिला	२४५	३०३	१४२	२१०	२०२	११८	१,२२०
१० - १४	जम्मा	५५७	५९१	२६०	४२५	४२८	३३८	२,५९९
	पुरुष	२७७	३०६	१३४	२११	२००	१५२	१,२८०
	महिला	२८०	२८५	१२६	२१४	२२८	१८६	१,३१९
१५ - १९	जम्मा	३७६	४२८	१८९	३०६	२९१	१८९	१,७७९
	पुरुष	१५७	१९३	९०	१३४	१२९	९९	८०२
	महिला	२१९	२३५	९९	१७२	१६२	९०	९७७
२० - २४	जम्मा	२८१	३०२	१३०	२२२	१९९	१४७	१,२८१
	पुरुष	९८	११८	४८	९०	६७	५०	४७१
	महिला	१८३	१८४	८२	१३२	१३२	९७	८१०
२५ - २९	जम्मा	२१३	२६२	१११	१९२	१७०	११४	१,०६२
	पुरुष	८६	१२०	५१	६९	७६	३९	४४१
	महिला	१२७	१४२	६०	१२३	९४	७५	६२१
३० - ३४	जम्मा	२०८	२०३	९५	१५८	१४८	१११	९२३
	पुरुष	९३	८६	४५	७३	५१	४६	३९४
	महिला	११५	११७	५०	८५	९७	६५	५२९
३५ - ३९	जम्मा	१७३	२०४	७९	१६६	१४२	९५	८५९
	पुरुष	८५	९०	३२	७६	७०	३१	३८४
	महिला	८८	११४	४७	९०	७२	६४	४७५
४० - ४४	जम्मा	१६७	१७०	७५	१४०	१४८	८९	७८९
	पुरुष	७७	९१	३३	८१	६८	४४	३९४
	महिला	९०	७९	४२	५९	८०	४५	३९५
४५ - ४९	जम्मा	१३७	१४०	७५	१०३	११४	८२	६५१



उमेर समूह	वडा नं.							
	१	२	३	४	५	६	कुल जम्मा	
	पुरुष	६०	६८	३१	३७	५५	४६	२९७
	महिला	७७	७२	४४	६६	५९	३६	३५४
५० - ५४	जम्मा	११४	१२४	५९	१०६	९१	६३	५५७
	पुरुष	५६	६८	३५	५५	४३	२९	२८६
	महिला	५८	५६	२४	५१	४८	३४	२७१
५५ - ५९	जम्मा	१११	९४	५१	७४	८३	६२	४७५
	पुरुष	५३	५२	३१	३५	३८	३५	२४४
	महिला	५८	४२	२०	३९	४५	२७	२३१
६० - ६४	जम्मा	९५	१०२	४५	६५	७८	३९	४२४
	पुरुष	५२	४२	२१	३८	४५	१७	२१५
	महिला	४३	६०	२४	२७	३३	२२	२०९
६५ - ६९	जम्मा	६५	७२	२५	५७	५०	५०	३१९
	पुरुष	२९	३१	१५	२७	२०	१७	१३९
	महिला	३६	४१	१०	३०	३०	३३	१८०
७० - ७४	जम्मा	५८	५५	१८	३६	४८	२३	२३८
	पुरुष	२३	२८	८	१४	१९	१३	१०५
	महिला	३५	२७	१०	२२	२९	१०	१३३
७५ +माथि	जम्मा	४७	५२	२७	४३	५०	१९	२३८
	पुरुष	२८	३२	१३	१२	२२	१२	११९
	महिला	१९	२०	१४	३१	२८	७	११९

तालिका नं.९.१६४. शिवनाथ गाउँपालिका र यसका वडाहरूको घरको स्वामित्वको प्रकारको आधारमा घरपरिवारको विवरण :

घरको स्वामित्वको प्रकार	वडा नं.						जम्मा
	१	२	३	४	५	६	
आफ्नै	५८७	६४५	२७१	४७३	४६०	३२३	२,७५९
भाडामा	१	५	०	१	०	०	७
संस्थागत	१	०	०	०	०	१	२
अन्य	१	२	०	०	०	०	३
कुल जम्मा	५९०	६५२	२७१	४७४	४६०	३२४	२,७७१

तालिका नं.९.१६५. शिवनाथ गाउँपालिका र यसका वडाहरूको घरको जग निर्माणको प्रकारको आधारमा आधारमा घरपरिवारको विवरण :

घरको जग निर्माणको प्रकार	वडा नं.						जम्मा
	१	२	३	४	५	६	
माटोको जोडाई भएको ईटा/ढुङ्गा	५८५	६३९	२६६	४६५	४५३	३२४	२,७३२
सिमेन्ट जोडाई भएको ईटा/ढुङ्गा	०	४	५	३	३	०	१५
काठको खम्बा	१	३	०	२	३	०	९
रिपोर्टिङ्ग नभएको	४	६	०	४	१	०	१५
कुल जम्मा	५९०	६५२	२७१	४७४	४६०	३२४	२,७७१

तालिका नं.९.६६. शिवनाथ गाउँपालिका र यसका वडाहरूको घरको भित्ता निर्माणको प्रकारको आधारमा आधारमा घरपरिवारको विवरण :

घरको भित्ता निर्माणको प्रकार	वडा नं.						जम्मा
	१	२	३	४	५	६	
माटोको जोडाई भएको ईटा/ढुङ्गा	५५३	६२७	२५४	४५०	४५१	३१७	२,६५२
सिमेन्ट जोडाई भएको ईटा/ढुङ्गा	३१	१३	१७	९	५	७	८२
काठ/फल्याक	२	६	०	८	०	०	१६
बाँसको सामाग्री	०	०	०	२	०	०	२
काचो माटो	०	०	०	१	०	०	१
रिपोर्टिङ्ग नभएको	४	६	०	४	४	०	१८
कुल जम्मा	५९०	६५२	२७१	४७४	४६०	३२४	२,७७१

तालिका नं.९.६७.शिवनाथ गाउँपालिका र यसका वडाहरूको घरको छाना निर्माणको प्रकारको आधारमा आधारमा घरपरिवारको विवरण :

घरको छाना निर्माणको प्रकार	वडा नं.						
	१	२	३	४	५	६	जम्मा
खर/पराल	६	२३	२	५	२	०	३८
जस्ता/टिन	२	३	०	१२	१	१	१९
टायल/सिलेट	५५४	६०७	२६५	४५३	४५४	३२२	२,६५५
सिमेन्ट ढलान	१	३	३	०	०	१	८
काचो माटो	२१	१०	०	०	१	०	३२
अन्य	४	६	१	४	२	०	१९
कुल जम्मा	५९०	६५२	२७१	४७४	४६०	३२४	२,७७१

तालिका नं.९.६८. शिवनाथ गाउँपालिका र यसका वडाहरूको घरको तलाको संख्याको आधारमा घरपरिवारको विवरण :

घरको तलाको संख्या	वडा नं.						
	१	२	३	४	५	६	जम्मा
१	४	१८	१	७	१	०	३१
२	५७७	६२७	२७०	४६४	४३५	३२१	२,६९४
३ +	९	७	०	३	२४	३	४६
कुल जम्मा	५९०	६५२	२७१	४७४	४६०	३२४	२,७७१

तालिका नं.९.१६९. शिवनाथ गाउँपालिका र यसका वडाहरूको पिउने पानीको स्रोतको प्रकारको आधारमा घरपरिवारको विवरण :

पिउने पानीको स्रोतको प्रकार	वडा नं.						
	१	२	३	४	५	६	जम्मा
धारा/पाइप	३४६	२९९	७९	३७२	२८०	२८०	१,६५६
ढाकिएको ईनार	२	१	०	९	१	०	१३
खुल्ला ईनार	७०	२७२	८९	३९	६६	२३	५५९
मूल /धारा	३१	५	५९	४	७९	४	१८२
नदी/खोला	१३४	७१	४४	५०	३३	१७	३४९
अन्य	२	१	०	०	०	०	३
रिपोर्टिङ नभएको	५	३	०	०	१	०	९
कुल जम्मा	५९०	६५२	२७१	४७४	४६०	३२४	२,७७१

तालिका नं.९.१७०. शिवनाथ गाउँपालिका र यसका वडाहरूको खाना पकाउनु प्रयोग गरिने इन्धनको प्रकारको आधारमा घरपरिवारको विवरण :

खाना पकाउनु प्रयोग गरिने इन्धनको प्रकार	वडा नं.						जम्मा
	१	२	३	४	५	६	
काठ/दाउरा	५८३	६४३	२६९	४५९	४५५	३२३	२,७३२
मट्टीतेल	१	५	१	१५	४	१	२७
गोबर गुइँठा	१	०	१	०	०	०	२
अन्य	०	१	०	०	०	०	१
रिपोर्टिङ्ग नभएका	५	३	०	०	१	०	९
कुल जम्मा	५९०	६५२	२७१	४७४	४६०	३२४	२,७७१

तालिका नं.९.१७१. शिवनाथ गाउँपालिका र यसका वडाहरूको बत्ती बाल्नु प्रयोग गरिने स्रोतको प्रकारको आधारमा घरपरिवारको विवरण :

बत्ती बाल्नु प्रयोग गरिने स्रोतको प्रकार	वडा नं.						जम्मा
	१	२	३	४	५	६	
बिजुली बत्ती	०	५	२	१	०	०	८
मट्टीतेल	३७३	३९८	१८८	३४६	३२३	१५१	१,७७९
गोबर ग्याँस	१	०	०	१	०	०	२
सोलार	१९३	१५९	७४	१०५	११०	६९	७१०
अन्य	१८	८७	७	२१	२६	१०४	२६३
रिपोर्टिङ्ग नभएका	५	३	०	०	१	०	९
कुल जम्मा	५९०	६५२	२७१	४७४	४६०	३२४	२,७७१

तालिका नं.९.१७२. शिवनाथ गाउँपालिका र यसका वडाहरूको शौचालयको प्रकारको आधारमा घरपरिवारको विवरण :

शौचालयको प्रकार	वडा नं.						जम्मा
	१	२	३	४	५	६	
शौचालय नभएका	१२७	२१७	१०९	१२	५६	१३९	६६०
फलस भएको ( सेप्टी ट्याङ्की )	१६८	३१	८	१८	७२	५	३०२
साधारण शौचालय	२९०	४०१	१५४	४४४	३३१	१८०	१,८००
रिपोर्टिङ्ग नभएका	५	३	०	०	१	०	९
कुल जम्मा	५९०	६५२	२७१	४७४	४६०	३२४	२,७७१

तालिका नं.९.१७३.शिवनाथ गाउँपालिका र यसका वडाहरूको महिलाको नाममा घर भए/नभएको आधारमा घरपरिवारको विवरण :

विवरण	वडा नं.						
	१	२	३	४	५	६	जम्मा
भएका	५	२	०	१	३	१	१२
नभएका	५८०	६४४	२७१	४७३	४५६	३२३	२,७४७
रिपोर्टिङ्गनभएका	५	६	०	०	१	०	१२
कुल जम्मा	५९०	६५२	२७१	४७४	४६०	३२४	२,७७१

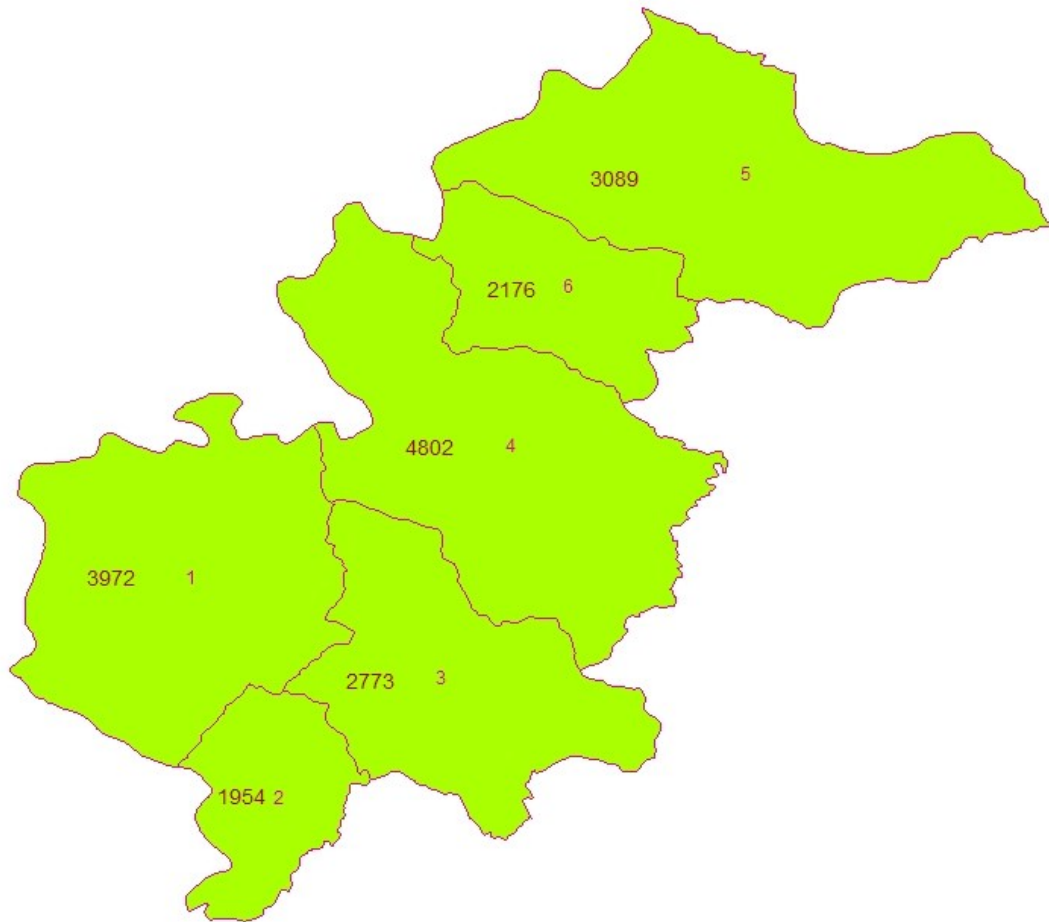
तालिका नं.९.१७४. शिवनाथ गाउँपालिका र यसका वडाहरूको महिलाको नाममा जमिन भए/नभएको आधारमा घरपरिवारको विवरण :

विवरण	वडा नं.						
	१	२	३	४	५	६	जम्मा
भएका	९	२	०	२	३	१	१७
नभएका	५७६	६४४	२७१	४७२	४५६	३२३	२,७४२
रिपोर्टिङ्गनभएका	५	६	०	०	१	०	१२
कुल जम्मा	५९०	६५२	२७१	४७४	४६०	३२४	२,७७१


तालिका नं.९.१७५.शिवनाथ गाउँपालिका र यसका वडाहरूको विगत १२ महिनामा मृत्यु भए/नभएको आधारमा जनसंख्या तथा घरपरिवारको विवरण :

मृत्यु भए/नभएकाको विवरण	वडा नं.						
	१	२	३	४	५	६	जम्मा
मृत्यु भएका घरपरिवारको संख्या	२०	१८	९	११	२१	११	९०
मृत्यु भएकाको जनसंख्या	२०	१८	९	११	२१	११	९०
मृत्यु नभएका घरपरिवारको संख्या	५६८	६३१	२६२	४६१	४३८	३१३	२,६७३
रिपोर्टिङ्गनभएका घरपरिवारको संख्या	२	३	०	२	१	०	८
कुल जम्मा घरपरिवारको संख्या	५९०	६५२	२७१	४७४	४६०	३२४	२,७७१

### Pancheswor Ruralpality with ward no. and population



#### Legend

 Pancheswor gaunpalika

0 1.25 2.5 5 Kilometers

**द. पंचेश्वर गाउँपालिका**

जनसंख्या : १८७६६

क्षेत्रफल : १२०.४१ वर्ग की.मी.

केन्द्र : साविकको आमचौरा गा.वि.स.को कार्यालय

वडा संख्या : ६ वटा

तालिका नं.९.१७६.पञ्चेश्वर गाउँपालिकाको वडा विभाजन

वडा नं.	समावेश भएका साविकका गा.वि.स./न.पा.हरु	साविकको वडा नं.	कैफियत
१.	पंचेश्वर	१-९	
२.	महाकाली	१-६	
३	कुलाउँ	१-८	
४	आमचौरा	१-९	
५	गिरेगडा	१-९	
६	रोडिदेवल	१-३,८,९	

पञ्चेश्वर गाउँपालिकाकाको जनसांख्यिक तथा घरपरिवार सम्बन्धी विवरण :

तालिका नं.९.१७७.पञ्चेश्वर गाउँपालिकाको वडा नं अनुसारको जनसंख्या विवरण :

वडा नं.	१	२	३	४	५	६	जम्मा
घरपरिवार	६३४	३२०	४५३	८९१	५७४	४४०	३,३१२
पुरुष	१,८५३	८८४	१,३३१	२,११७	१,३७४	९२५	८,४८४
महिला	२,११९	१,०७०	१,४४२	२,६८५	१,७१५	१,२५१	१०,२८२
जम्मा	३,९७२	१,९५४	२,७७३	४,८०२	३,०८९	२,१७६	१८,७६६

तालिका नं.९.७८.पञ्चेश्वर गाउँपालिकाको तथा यसका वडाहरुको एक वर्ष उमेर समूह अनुसारको जनसंख्या विवरण :

उमेर	वडा नं.						
	१	२	३	४	५	६	जम्मा
< १	११९	५१	५६	११२	५९	३८	४३५
१	६४	५३	६५	१०६	८२	४४	४१४
२	१२९	४८	६९	११९	६९	६१	४९५
३	१२१	५७	६१	१६०	८१	४९	५२९
४	१५६	६४	८२	१२९	९९	६५	५९५
५	११७	६२	१०१	१७०	८९	५६	५९५

उमेर	वडा नं.						जम्मा
	१	२	३	४	५	६	
६	१४३	६४	७८	१४८	९६	५७	५८६
७	११३	४६	७१	१५२	६६	५३	५०१
८	१३८	६७	९६	१५४	१००	७०	६२५
९	९४	३९	६६	१०८	६४	५३	४२४
१०	१५५	६४	९०	१८२	९२	७७	६६०
११	९९	४४	६४	११९	७५	५८	४५९
१२	१२६	५८	९३	१७६	१०४	७६	६३३
१३	१०५	५४	५९	११५	८०	५२	४६५
१४	१०१	५१	८७	१२३	७२	६७	५०१
१५	११४	५३	६३	१३०	७२	५२	४८४
१६	१००	४३	८५	१४३	८८	५९	५१८
१७	७२	३३	४०	९४	६८	४६	३५३
१८	१०२	३९	७४	१०३	८०	५०	४४८
१९	४०	४०	४०	६३	४३	३८	२६४
२०	६३	३३	४४	६२	५५	४०	२९७
२१	४२	२२	४०	४९	४२	२६	२२१
२२	६६	२८	४०	५५	७४	३४	२९७
२३	३७	२५	४२	५४	३९	१५	२१२
२४	६४	३९	३७	५७	४०	२९	२६६
२५	५६	४३	३६	५१	५०	४२	२७८
२६	४९	२५	४५	६२	३४	२४	२३९
२७	२४	२५	३०	४२	३०	२०	१७१
२८	७२	३५	५९	५८	४९	३७	३१०
२९	२०	१०	२०	३४	११	१३	१०८
३०	७९	४२	६४	६९	८०	३७	३७१



उमेर	वडा नं.						जम्मा
	१	२	३	४	५	६	
३१	१९	१६	१७	२२	१०	९	९३
३२	४४	३०	३०	५६	३६	१९	२१५
३३	३५	१३	१५	३७	२०	१४	१३४
३४	२८	१३	२१	२७	१७	२१	१२७
३५	७२	३९	५५	९५	७४	३०	३६५
३६	५६	१०	२५	३७	२२	१८	१६८
३७	२०	८	१२	२८	१४	१०	९२
३८	३४	२१	२७	५५	२१	२०	१७८
३९	९	९	६	२३	८	११	६६
४०	८१	४१	६०	८९	८३	३४	३८८
४१	२५	६	१५	२२	७	७	८२
४२	३०	९	२८	३२	२३	२३	१४५
४३	२१	११	२१	२४	६	८	९१
४४	११	५	९	२५	१२	१४	७६
४५	६४	३४	३८	७४	६२	३४	३०६
४६	२९	१५	१७	२८	१७	१५	१२१
४७	२०	१२	१०	२४	९	१६	९१
४८	३१	१५	२७	५४	१९	१४	१६०
४९	१३	८	१३	१८	६	१०	६८
५०	६६	३३	३९	८६	६७	३९	३३०
५१	१५	१०	१६	२१	११	११	८४
५२	१८	११	२७	४७	२६	२०	१४९
५३	६	१२	१२	२३	१४	६	७३
५४	१३	७	११	३१	७	१३	८२
५५	४६	१७	२५	५७	४१	३३	२१९

उमेर	वडा नं.						जम्मा
	१	२	३	४	५	६	
५६	१५	१२	२१	२८	२१	१२	१०९
५७	९	१०	३	२९	९	८	६८
५८	३०	१०	२८	२९	१७	१९	१३३
५९	२	४	१२	१७	८	४	४७
६०	६१	२१	३५	६५	५४	३१	२६७
६१	६	७	१४	१५	६	७	५५
६२	१७	८	२४	२५	१९	२१	११४
६३	१४	६	११	१७	१०	१३	७१
६४	१६	५	७	१४	६	८	५६
६५	५०	२१	२१	५५	५६	२७	२३०
६६	१२	७	१०	१३	१८	७	६७
६७	५	४	४	१२	४	४	३३
६८	१३	१४	१४	२४	१४	११	९०
६९	४	४	४	१३	५	६	३६
७०	४३	१४	२१	४८	४१	२५	१९२
७१	४	३	६	९	१	८	३१
७२	१४	३	५	२९	१२	१४	७७
७३	३	२	३	१८	३	७	३६
७४	६	३	१	४	७	१	२२
७५+	६२	३४	५६	१०४	६३	५६	३७५
जम्मा	३,९७२	१,९५४	२,७७३	४,८०२	३,०८९	२,१७६	१८,७६६

तालिका नं.९.७९.पञ्चेश्वर गाउँपालिका र यसका वडाहरूको जाति/जनजातिको आधारमा जनसंख्या विवरण :

जाति/जनजाति	वडानं.						जम्मा
	१	२	३	४	५	६	
क्षेत्री	२,२२१	५७७	१,३१४	७११	४४१	१,२०४	६,४६८
पहाडी ब्राह्मण	८५	१	६२७	५७४	६	२६०	१,५५३

जाति/जनजाति	वडानं.						जम्मा
	१	२	३	४	५	६	
कामी	१५	०	३४	१९८	३९७	३८६	१,०३०
दमाई/ढोली	२३४	१५१	७	२८२	८६	२४२	१,००२
ठकुरी	१२३	९५५	२२४	२,०६५	१,५१३	४३	४,९२३
सार्की	७१४	०	०	५५७	९१	०	१,३६२
धानुक	०	०	०	०	१११	०	१११
ब्राह्मण तराई	०	०	०	०	२००	०	२००
लोहार	५७८	१९८	०	४०१	२२८	३८	१,४४३
अन्य दलित	०	०	५४३	०	०	०	५४३
जनजाति अन्य	०	७१	०	०	०	०	७१
अन्य	२	१	२४	१४	१६	३	६०
जम्मा	३,९७२	१,९५४	२,७७३	४,८०२	३,०८९	२,१७६	१८,७६६

तालिका नं.९.१८०.पञ्चेश्वर गाउँपालिका र यसका वडाहरुको १० वर्ष वा सो भन्दा माथिको उमेर समूहकाको वैवाहिक स्थितिको आधारमा जनसंख्या विवरण :

वैवाहिक स्थिति	गडा नं.						जम्मा
	१	२	३	४	५	६	
कहिल्यै विवाह नभएका	१,०७४	४८९	७७०	१,२८२	८२०	५९०	५,०२५
एकल विवाह भएका	१,५०५	८३४	१,१२३	१,७६३	१,२६५	८९०	७,३८०
बहु विवाह भएका	११	१६	२२	२०	११	५	८५
पुनर् विवाह भएका	४१	१७	३४	१०३	५८	१०४	३५७
विधुवा/विधुर	१४४	४३	७६	२५७	१२३	४१	६८४
पारापाचुके भएका	३	१	३	९	३	०	१९
छुट्टिएका	०	३	०	१०	४	०	१७
कुल जम्मा	२,७७८	१,४०३	२,०२८	३,४४४	२,२८४	१,६३०	१३,५६७

तालिका नं. ९.१८१. पञ्चेश्वर गाउँपालिका र यसका वडाहरूको विवाहितहरूको पहिलो विवाह गर्दाको बेलाको उमेरको आधारमा जनसंख्या विवरण :

पहिलो विवाह गर्दाको उमेर	वडा नं.						जम्मा
	१	२	३	४	५	६	
५	२	०	२	२	४	४	१४
६	२	०	८	०	३	७	२०
७	१	४	३	३	६	१७	३४
८	५	४	५	६	५	४	२९
९	१०	२	६	९	१३	२५	६५
१०	१२	२२	२७	५५	५१	२७	१९४
११	१४	१३	२२	२०	१६	३४	११९
१२	२९	१८	४१	४७	५९	३९	२३३
१३	२३	३०	३३	३९	५३	३८	२१६
१४	६२	४७	६९	७४	८५	५९	३९६
१५	११५	८४	१२०	२५३	१६४	८०	८१६
१६	१२६	४३	८२	१८९	१३५	१०२	६७७
१७	१४१	६४	६३	१९७	११४	९३	६७२
१८	१९०	१०७	१८४	३६३	२१९	१२८	१,१९१
१९	११५	१००	९४	१९७	८९	६७	६६२
२०	२२७	१५३	१२३	२१६	१९१	९३	१,००३
२१	१३१	५९	८७	१५९	५२	५२	५४०
२२	१४१	४५	७३	१०६	७०	४७	४८२
२३	६०	२८	३३	३४	१५	२८	१९८
२४	७३	२१	५८	४४	२१	१७	२३४
२५	१०८	३७	५७	६२	४५	२४	३३३
२६	३५	९	१३	१८	९	१६	१००
२७	२७	३	९	२२	१२	७	८०
२८	२५	२	१६	१९	१३	१०	८५

पहिलो विवाह गर्दाको उमेर	वडा नं.						जम्मा
	१	२	३	४	५	६	
२९	७	१	६	३	२	४	२३
३० +	२३	१८	२४	२५	१८	१८	१२६
कुल जम्मा	१,७०४	९१४	१,२५८	२,१६२	१,४६४	१,०४०	८,५४२

तालिका नं.९.१८२.पञ्चेश्वर गाउँपालिका र यसका वडाहरूको धर्मको आधारमा जनसंख्या विवरण :

धर्म	वडा नं.						जम्मा
	१	२	३	४	५	६	
हिन्दु	३,९७२	१,९५४	२,७६७	४,८०२	३,०८९	२,१७६	१८,७६०
अन्य	०	०	६	०	०	०	६
कुल जम्मा	३,९७२	१,९५४	२,७७३	४,८०२	३,०८९	२,१७६	१८,७६६

तालिका नं.९.१८३.पञ्चेश्वर गाउँपालिका र यसका वडाहरूको मातृ भाषाको आधारमा जनसंख्या विवरण :

मातृ भाषा	वडा नं.						जम्मा
	१	२	३	४	५	६	
नेपाली	८	१०	३४	१७	६	९	८४
डोटेली	२	०	१२	१	०	१७	३२
बैतडेली	३,९४८	१,९३७	२,७२२	४,७७८	३,०७९	२,१४५	१८,६०९
अन्य	१४	७	५	६	४	५	४१
जम्मा	३,९७२	१,९५४	२,७७३	४,८०२	३,०८९	२,१७६	१८,७६६

तालिका नं.९.१८४.पञ्चेश्वर गाउँपालिका र यसका वडाहरूको अपाङ्गताको प्रकारको आधारमा जनसंख्या विवरण :

अपाङ्गताको प्रकार	वडा नं.						जम्मा
	१	२	३	४	५	६	
अपाङ्गता नभएका	३,८९७	१,९११	२,७४०	४,५७७	२,९९८	२,०६०	१८,१८३
शारीरिक अपाङ्ग	२८	२१	१०	१००	२१	४९	२२९
दृष्टि सम्बन्धी अपाङ्ग	१९	३	६	४६	१०	१६	१००
सुनाई सम्बन्धी अपाङ्ग	५	६	३	२१	१४	१०	५९
श्रवण दृष्टि विहिन	०	०	०	०	१	१	२
बोलाई सम्बन्धी अपाङ्ग	७	७	५	१०	७	४	४०
मानसिक अपाङ्ग	९	४	६	७	५	०	३१

अपाङ्गताको प्रकार	वडा नं.						
	१	२	३	४	५	६	जम्मा
बाह्यिक अपाङ्ग	१	१	०	४	०	०	६
बहु अपाङ्गता भएका	६	१	२	९	२	३	२३
रिपोर्टिङ्ग नभएका	०	०	१	२८	३१	३३	९३
कुल जम्मा	३,९७२	१,९५४	२,७७३	४,८०२	३,०८९	२,१७६	१८,७६६

तालिका नं.९.१८५.पञ्चेश्वर गाउँपालिका र यसका वडाहरूको ५ वर्ष वा सो भन्दा माथिको उमेर समूहकाको साक्षरता सम्बन्धी विवरण :

साक्षरता ( प्रतिशत )	वडा नं.						
	१	२	३	४	५	६	कुल जम्मा
जम्मा	५८.७१	५८.६०	६७.४६	४९.१४	५५.८४	६३.९४	५७.६९
पुरुष	७५.९३	८१.९४	८१.८०	६५.८७	७५.७६	८४.२४	७५.८६
महिला	४३.६३	३९.६६	५४.८२	३६.४०	४०.१७	४९.६४	४३.१०

तालिका नं.९.१८६.पञ्चेश्वर गाउँपालिका र यसका वडाहरूको ५ वर्ष वा सो भन्दा माथिको उमेर समूहकाको तत्काल विद्यालय/क्याम्पस गइरहेका वा नगइरहेकाहरूको विवरण :

विवरण	वडा नं.							
	१	२	३	४	५	६	जम्मा	
विद्यालय/क्याम्पस गइरहेका	जम्मा	१,४५३	६४४	१,०२७	१,५६०	९६६	८११	६,४६१
	पुरुष	७५७	३४५	५३६	८३९	५२१	४०७	३,४०५
	महिला	६९६	२९९	४९१	७२१	४४५	४०४	३,०५६
विद्यालय/क्याम्पस नगइरहेका	जम्मा	१,९२१	१,०३०	१,४००	२,५४६	१,६९४	१,०८३	९,६७४
	पुरुष	८१७	४०६	६०१	९४६	६४६	३७४	३,७९०
	महिला	१,१०४	६२४	७९९	१,६००	१,०४८	७०९	५,८८४
रिपोर्टिङ्ग नभएका	जम्मा	९	७	१३	७०	३९	२५	१६३
	पुरुष	५	२	६	२०	२१	१२	६६
	महिला	४	५	७	५०	१८	१३	९७
कुल जम्मा	जम्मा	३,३८३	१,६८१	२,४४०	४,१७६	२,६९९	१,९१९	१६,२९८
	पुरुष	१,५७९	७५३	१,१४३	१,८०५	१,१८८	७९३	७,२६१
	महिला	१,८०४	९२८	१,२९७	२,३७१	१,५११	१,१२६	९,०३७

तालिका नं.९.१८७. पञ्चेश्वर गाउँपालिका र यसका वडाहरूको ५ वर्ष वा सो भन्दा माथिको उमेर समूहकाको उर्तीण शैक्षिक तहको आधारमा जनसंख्या विवरण :

उर्तीण गरेको तह		वडा नं.						
		१	२	३	४	५	६	जम्मा
कुल जम्मा	जम्मा	२,१७६	१,०२३	१,६८८	२,२१९	१,६७४	१,३२५	१०,१०५
	पुरुष	१,२९९	६३४	९५४	१,२७७	९७४	७१५	५,८५३
	महिला	८७७	३८९	७३४	९४२	७००	६१०	४,२५२
१ कक्षा मुनि	जम्मा	१८१	३३	८४	१७०	८६	११३	६६७
	पुरुष	९३	१४	४३	८७	३२	५८	३२७
	महिला	८८	१९	४१	८३	५४	५५	३४०
१ कक्षा	जम्मा	२५७	१३३	१४४	१३५	१५८	११३	९४०
	पुरुष	११४	६६	६७	५९	८७	४९	४४२
	महिला	१४३	६७	७७	७६	७१	६४	४९८
२ कक्षा	जम्मा	२९०	१३६	१९७	२२७	१६४	१४१	१,१५५
	पुरुष	१५८	७२	८८	११६	८६	६७	५८७
	महिला	१३२	६४	१०९	१११	७८	७४	५६८
३ कक्षा	जम्मा	२१५	९१	१८०	२३५	१५१	११०	९८२
	पुरुष	१०७	५१	१०१	११४	८८	५६	५१७
	महिला	१०८	४०	७९	१२१	६३	५४	४६५
४ कक्षा	जम्मा	२४३	१२६	१८७	२१५	१७८	१३५	१,०८४
	पुरुष	१२८	७९	१००	११४	११८	७५	६१४
	महिला	११५	४७	८७	१०१	६०	६०	४७०
५ कक्षा	जम्मा	२९२	१४४	१८०	३५३	२८४	१४७	१,४००
	पुरुष	१८८	९४	१०८	२१०	१५६	७२	८२८
	महिला	१०४	५०	७२	१४३	१२८	७५	५७२
६ कक्षा	जम्मा	१४०	७१	१२७	१७३	९२	१०७	७१०
	पुरुष	९२	५१	८२	१०३	५५	५२	४३५

उत्तीण गरेको तह		वडा नं.						जम्मा
		१	२	३	४	५	६	
	महिला	४८	२०	४५	७०	३७	५५	२७५
७ कक्षा	जम्मा	१५३	६८	७४	१७९	९०	८६	६५०
	पुरुष	११०	४६	४७	११४	५७	४९	४२३
	महिला	४३	२२	२७	६५	३३	३७	२२७
८ कक्षा	जम्मा	१३०	४४	१३८	१६१	१६३	११७	७५३
	पुरुष	९७	३०	८६	१०३	९७	६८	४८१
	महिला	३३	१४	५२	५८	६६	४९	२७२
९ कक्षा	जम्मा	१०९	४८	१०४	१५३	७९	८१	५७४
	पुरुष	८६	३९	७३	१०४	५४	५२	४०८
	महिला	२३	९	३१	४९	२५	२९	१६६
१० कक्षा	जम्मा	९०	३०	२५	१	८८	३७	२७१
	पुरुष	६४	२४	१५	०	५२	२९	१८४
	महिला	२६	६	१०	१	३६	८	८७
एस.एल.सी	जम्मा	१०	३९	१०८	१२४	५७	६४	४०२
	पुरुष	६	३४	७५	९०	३३	४१	२७९
	महिला	४	५	३३	३४	२४	२३	१२३
प्रविण प्रमाणपत्र तह	जम्मा	४३	२९	७३	४८	५५	४०	२८८
	पुरुष	३७	२१	४८	३३	३९	२३	२०१
	महिला	६	८	२५	१५	१६	१७	८७
स्नातक तह	जम्मा	१०	५	१५	१०	१६	१३	६९
	पुरुष	९	५	१४	९	१३	१२	६२
	महिला	१	०	१	१	३	१	७
स्नातकतोर	जम्मा	३	१	४	९	१	४	२२
	पुरुष	३	१	४	९	१	४	२२
	महिला	०	०	०	०	०	०	०



उत्तीण गरेको तह		वडा नं.						जम्मा
		१	२	३	४	५	६	
अन्य	जम्मा	०	१	०	४	२	०	७
	पुरुष	०	०	०	२	१	०	३
	महिला	०	१	०	२	१	०	४
अनौपचारिक शिक्षा	जम्मा	५	२१	४१	१८	२	१७	१०४
	पुरुष	४	६	२	७	०	८	२७
	महिला	१	१५	३९	११	२	९	७७
रिपोर्टिङ नभएका	जम्मा	५	३	७	४	८	०	२७
	पुरुष	३	१	१	३	५	०	१३
	महिला	२	२	६	१	३	०	१४

तालिका नं.९.१८८.पञ्चेश्वर गाउँपालिका र यसका वडाहरूको ५ वर्ष उमेर समूहको आधारमा जनसंख्या विवरण :

उमेर समूह		वडा नं.						कुल जम्मा
		१	२	३	४	५	६	
जम्मा	जम्मा	३,९७२	१,९५४	२,७७३	४,८०२	३,०८९	२,१७६	१८,७६६
	पुरुष	१,८५३	८८४	१,३३१	२,११७	१,३७४	९२५	८,४८४
	महिला	२,११९	१,०७०	१,४४२	२,६८५	१,७१५	१,२५१	१०,२८२
० - ०४	जम्मा	५८९	२७३	३३३	६२६	३९०	२५७	२,४६८
	पुरुष	२७४	१३१	१८८	३१२	१८६	१३२	१,२२३
	महिला	३१५	१४२	१४५	३१४	२०४	१२५	१,२४५
०५ - ०९	जम्मा	६०५	२७८	४१२	७३२	४१५	२८९	२,७३१
	पुरुष	३१४	१२५	२०८	३६८	२१२	१४४	१,३७१
	महिला	२९१	१५३	२०४	३६४	२०३	१४५	१,३६०
१० - १४	जम्मा	५८६	२७१	३९३	७१५	४२३	३३०	२,७१८
	पुरुष	२७३	१३३	१९८	३६७	२२८	१५४	१,३५३
	महिला	३१३	१३८	१९५	३४८	१९५	१७६	१,३६५
१५ - १९	जम्मा	४२८	२०८	३०२	५३३	३५१	२४५	२,०६७

उमेर समूह	वडा नं.							
	१	२	३	४	५	६	कुल जम्मा	
	पुरुष	२०८	१००	१४२	२३४	१४३	१०३	९३०
	महिला	२२०	१०८	१६०	२९९	२०८	१४२	१,१३७
२० - २४	जम्मा	२७२	१४७	२०३	२७७	२५०	१४४	१,२९३
	पुरुष	९७	४६	८३	७२	८१	४१	४२०
	महिला	१७५	१०१	१२०	२०५	१६९	१०३	८७३
२५ - २९	जम्मा	२२१	१३८	१९०	२४७	१७४	१३६	१,१०६
	पुरुष	९१	५४	७२	५६	६६	३३	३७२
	महिला	१३०	८४	११८	१९१	१०८	१०३	७३४
३० - ३४	जम्मा	२०५	११४	१४७	२११	१६३	१००	९४०
	पुरुष	९२	५३	६७	७१	५३	३२	३६८
	महिला	११३	६१	८०	१४०	११०	६८	५७२
३५ - ३९	जम्मा	१९१	८७	१२५	२३८	१३९	८९	८६९
	पुरुष	८१	३३	५५	८१	५७	३२	३३९
	महिला	११०	५४	७०	१५७	८२	५७	५३०
४० - ४४	जम्मा	१६८	७२	१३३	१९२	१३१	८६	७८२
	पुरुष	७६	२९	६२	६९	५२	३७	३२५
	महिला	९२	४३	७१	१२३	७९	४९	४५७
४५ - ४९	जम्मा	१५७	८४	१०५	१९८	११३	८९	७४६
	पुरुष	८३	४०	५०	८९	३६	३६	३३४
	महिला	७४	४४	५५	१०९	७७	५३	४१२
५० - ५४	जम्मा	११८	७३	१०५	२०८	१२५	८९	७१८
	पुरुष	५६	३०	४९	९६	६०	४१	३३२
	महिला	६२	४३	५६	११२	६५	४८	३८६
५५ - ५९	जम्मा	१०२	५३	८९	१६०	९६	७६	५७६
	पुरुष	४९	३२	३८	८८	५२	३८	२९७

उमेर समूह	वडा नं.							
	१	२	३	४	५	६	कुल जम्मा	
	महिला	५३	२१	५१	७२	४४	३८	२७९
६० - ६४	जम्मा	११४	४७	९१	१३६	९५	८०	५६३
	पुरुष	५०	२३	५०	६०	४४	२७	२५४
	महिला	६४	२४	४१	७६	५१	५३	३०९
६५ - ६९	जम्मा	८४	५०	५३	११७	९७	५५	४५६
	पुरुष	३२	२५	२५	५४	४१	२६	२०३
	महिला	५२	२५	२८	६३	५६	२९	२५३
७० - ७४	जम्मा	७०	२५	३६	१०८	६४	५५	३५८
	पुरुष	३५	१३	१५	५६	३७	२५	१८१
	महिला	३५	१२	२१	५२	२७	३०	१७७
७५ +माथि	जम्मा	६२	३४	५६	१०४	६३	५६	३७५
	पुरुष	४२	१७	२९	४४	२६	२४	१८२
	महिला	२०	१७	२७	६०	३७	३२	१९३

तालिका नं.९.१८९.पञ्चेश्वर गाउँपालिका र यसका वडाहरुको घरको स्वामित्वको प्रकारको आधारमा घरपरिवारको विवरण :

घरको स्वामित्वको प्रकार	वडा नं.						
	१	२	३	४	५	६	जम्मा
आफ्नै	६३०	३१९	४५०	८८४	५७१	४३४	३,२८८
भाडामा	३	०	२	५	०	२	१२
संस्थागत	०	०	०	०	२	०	२
अन्य	१	१	१	२	१	४	१०
कुल जम्मा	६३४	३२०	४५३	८९१	५७४	४४०	३,३१२

तालिका नं.९.१९०.पञ्चेश्वर गाउँपालिका र यसका वडाहरूको घरको जग निर्माणको प्रकारको आधारमा आधारमा घरपरिवारको विवरण :

घरको जग निर्माणको प्रकार	वडा नं.						
	१	२	३	४	५	६	जम्मा
माटोको जोडाई भएको ईटा/ढुङ्गा	६३१	३१९	४५१	८८३	५४१	४३८	३,२६३
सिमेन्ट जोडाई भएको ईटा/ढुङ्गा	१	०	२	०	३०	०	३३
काठको खम्बा	०	१	०	०	०	०	१
रिपोर्टिङ्ग नभएको	२	०	०	८	३	२	१५
कुल जम्मा	६३४	३२०	४५३	८९१	५७४	४४०	३,३१२

तालिका नं.९.१९१.पञ्चेश्वर गाउँपालिका र यसका वडाहरूको घरको भित्ता निर्माणको प्रकारको आधारमा आधारमा घरपरिवारको विवरण :

घरको भित्ता निर्माणको प्रकार	वडा नं.						
	१	२	३	४	५	६	जम्मा
माटोको जोडाई भएको ईटा/ढुङ्गा	५७०	३११	४३८	८२३	५२९	३१३	२,९८४
सिमेन्ट जोडाई भएको ईटा/ढुङ्गा	५९	३	१२	५६	३९	१२५	२९४
काठ/फल्याक	३	५	३	४	२	०	१७
बाँसको सामाग्री	०	०	०	०	१	०	१
रिपोर्टिङ्ग नभएको	२	१	०	८	३	२	१६
कुल जम्मा	६३४	३२०	४५३	८९१	५७४	४४०	३,३१२

तालिका नं.९.१९२.पञ्चेश्वर गाउँपालिका र यसका वडाहरूको घरको छाना निर्माणको प्रकारको आधारमा आधारमा घरपरिवारको विवरण :

घरको छाना निर्माणको प्रकार	वडा नं.						
	१	२	३	४	५	६	जम्मा
खर/पराल	८	१	९	४	२०	४	४६
जस्ता/टिन	१२	८	०	४	९	०	३३
टायल/सिलेट	६०८	३११	४४३	८७०	५३८	३८८	३,१५८
सिमेन्ट ढलान	४	०	१	२	५	४५	५७
काचो माटो	०	०	०	३	०	१	४
अन्य	२	०	०	८	२	२	१४
कुल जम्मा	६३४	३२०	४५३	८९१	५७४	४४०	३,३१२

तालिका नं.९.१९३.पञ्चेश्वर गाउँपालिका र यसका वडाहरूको घरको तलाको संख्याको आधारमा घरपरिवारको विवरण :

घरको तलाको संख्या	वडा नं.						
	१	२	३	४	५	६	जम्मा
१	६	२	७	१२	९	५	४१
२	६१७	३१८	४३२	८७२	५६१	४३३	३,२३३
३ +	११	०	१४	७	४	२	३८
कुल जम्मा	६३४	३२०	४५३	८९१	५७४	४४०	३,३१२

तालिका नं.९.१९४.पञ्चेश्वर गाउँपालिका र यसका वडाहरूको पिउने पानीको स्रोतको प्रकारको आधारमा घरपरिवारको विवरण :

पिउने पानीको स्रोतको प्रकार	वडा नं.						
	१	२	३	४	५	६	जम्मा
धारा/पाइप	५३६	३०६	३३७	६८२	४५७	४१०	२,७२८
ढाकिएको ईनार	०	०	०	०	१	०	१
खुल्ला ईनार	१०	०	०	१३	२१	१	४५
मूल/धारा	८	४	४६	१८	३३	०	१०९
नदी/खोला	७४	३	५०	९५	५९	२७	३०८
अन्य	६	७	२०	७७	०	०	११०
रिपोर्टिङ्ग नभएको	०	०	०	६	३	२	११
कुल जम्मा	६३४	३२०	४५३	८९१	५७४	४४०	३,३१२

तालिका नं.९.१९५.पञ्चेश्वर गाउँपालिका र यसका वडाहरूको खाना पकाउनु प्रयोग गरिने इन्धनको प्रकारको आधारमा घरपरिवारको विवरण :

खाना पकाउनु प्रयोग गरिने इन्धनको प्रकार	वडा नं.						
	१	२	३	४	५	६	जम्मा
काठ/दाउरा	६२७	३१८	४५१	८७७	५६५	४३६	३,२७४
मट्टीतेल	७	२	०	८	६	१	२४
गोबर गुइँठा	०	०	२	०	०	१	३
रिपोर्टिङ्ग नभएका	०	०	०	६	३	२	११
कुल जम्मा	६३४	३२०	४५३	८९१	५७४	४४०	३,३१२

तालिका नं.९.१९६.पञ्चेश्वर गाउँपालिका र यसका वडाहरूको बत्ती बाल्नु प्रयोग गरिने स्रोतको प्रकारको आधारमा घरपरिवारको विवरण :

बत्ती बाल्नु प्रयोग गरिने स्रोतको प्रकार	वडा नं.						
	१	२	३	४	५	६	जम्मा
बिजुली बत्ती	१	०	५	०	२५	४८	७९
मट्टीतेल	३५३	१९२	२२४	५८७	३८५	३१५	२,०५६
गोबर ग्याँस	९	०	२	०	१	०	१२
सोलार	१३०	१०५	२११	२८१	१४९	७५	९५१
अन्य	१४१	२३	११	१८	११	०	२०४
रिपोर्टिङ्ग नभएका	०	०	०	५	३	२	१०
कुल जम्मा	६३४	३२०	४५३	८९१	५७४	४४०	३,३१२

तालिका नं.९.१९७.पञ्चेश्वर गाउँपालिका र यसका वडाहरूको शौचालयको प्रकारको आधारमा घरपरिवारको विवरण :

शौचालयको प्रकार	वडा नं.						
	१	२	३	४	५	६	जम्मा
शौचालय नभएका	५८९	५०	३०६	८०२	४६८	१६२	२,३७७
फ्लस भएको ( सेप्टी ट्याङ्की )	१८	२६०	११०	७२	८७	२१७	७६४
साधारण शौचालय	२७	१०	३७	११	१६	५९	१६०
रिपोर्टिङ्ग नभएका	०	०	०	६	३	२	११
कुल जम्मा	६३४	३२०	४५३	८९१	५७४	४४०	३,३१२

तालिका नं.९.१९८.पञ्चेश्वर गाउँपालिका र यसका वडाहरूको महिलाको नाममा घर भए/नभएको आधारमा घरपरिवारको विवरण :

विवरण	वडा नं.						
	१	२	३	४	५	६	जम्मा
भएका	०	०	०	२	२	२	६
नभएका	६३४	३२०	४५३	८८३	५६९	४३४	३,२९३
रिपोर्टिङ्गनभएका	०	०	०	६	३	४	१३
कुल जम्मा	६३४	३२०	४५३	८९१	५७४	४४०	३,३१२

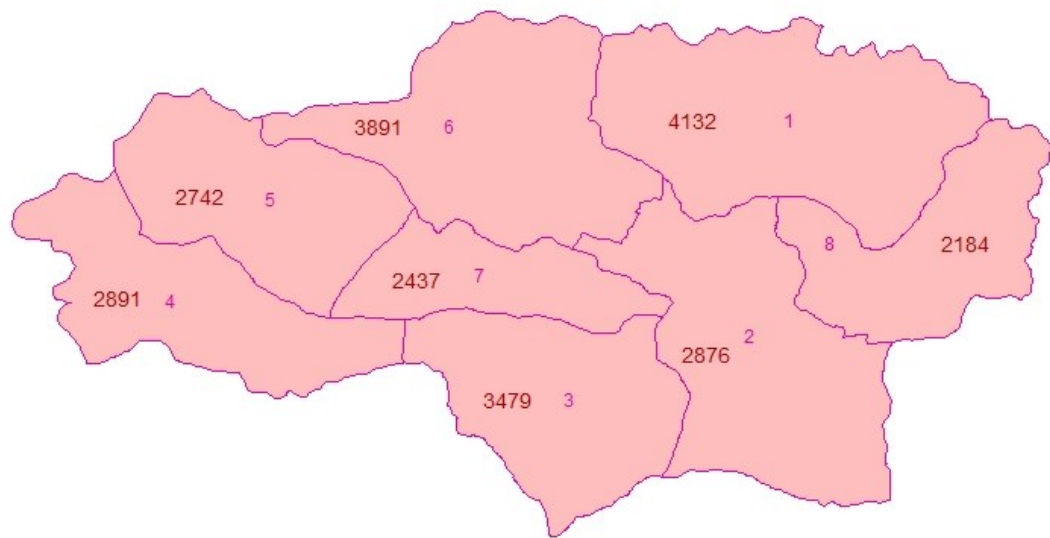
तालिका नं.९.१९९.पञ्चेश्वर गाउँपालिका र यसका वडाहरुको महिलाको नाममा जमिन भए/नभएको आधारमा घरपरिवारको विवरण :

विवरण	वडा नं.						
	१	२	३	४	५	६	जम्मा
भएका	०	०	०	२	२	३	७
नभएका	६३४	३२०	४५३	८८३	५६९	४३३	३,२९२
रिपोर्टिङ्गनभएका	०	०	०	६	३	४	१३
कुल जम्मा	६३४	३२०	४५३	८९१	५७४	४४०	३,३१२


तालिका नं.९.२००. पञ्चेश्वर गाउँपालिका र यसका वडाहरुको विगत १२ महिनामा मृत्यु भए/नभएको आधारमा जनसंख्या तथा घरपरिवारको विवरण :

मृत्यु भए/नभएकाको विवरण	वडा नं.						
	१	२	३	४	५	६	जम्मा
मृत्यु भएका घरपरिवारको संख्या	१४	२	१५	२९	२८	१६	१०४
मृत्यु भएकाको जनसंख्या	१४	२	१५	२९	२८	१६	१०४
मृत्यु नभएका घरपरिवारको संख्या	६२०	३१८	४३८	८५७	५४३	४१९	३,१९५
रिपोर्टिङ्गनभएका घरपरिवारको संख्या	०	०	०	५	३	५	१३
कुल जम्मा घरपरिवारको संख्या	६३४	३२०	४५३	८९१	५७४	४४०	३,३१२

### Dogadakedar Ruralpality with ward no. and population



#### Legend

 Dogadakedar Gaunpalika





९. दोगडा केदार गाउँपालिका

जनसंख्या : २४६३२

क्षेत्रफल : १२६.३८ वर्ग कि.मी.

केन्द्र : साविकको देउलेक गा.वि.स.को कार्यालय

वडा संख्या : ८ वटा

तालिका नं.९.२०१. दोगडाकेदार गाउँपालिका वडा विभाजन

वडा नं.	समावेश भएका साविकका गा.वि.स./न.पा.हरु	साविकको वडा नं.	कैफियत
१	रीम	१-९	
२	कटौजापनी	१-३,९	
	सित्तड	८,९	
३	श्रीकोट	१-९	
४	श्रीकेदार	१-९	
	दशरथ चन्द	१३	
५	न्वाली	१-९	
६	सित्तड	१-७	
७	देउलेक	१-९	
८	कटौजापनी	४-८	

दोगडाकेदार गाउँपालिकाकाको जनसांख्यिक तथा घरपरिवार सम्बन्धी विवरण :

तालिका नं.९.२०२.दोगडाकेदार गाउँपालिकाको वडा नं अनुसारको जनसंख्या विवरण :

वडा नं.	१	२	३	४	५	६	७	८	जम्मा
घरपरिवार	७११	५०९	६४१	६११	५५०	६३५	४७६	४२६	४,५५९
जम्मा	४,१३२	२,८७६	३,४७९	२,८९१	२,७४२	३,८९१	२,४३७	२,१८४	२४,६३२
पुरुष	१,९७५	१,३६९	१,५६७	१,२६८	१,१८०	१,७७२	१,०५५	१,०३४	११,२२०
महिला	२,१५७	१,५०७	१,९१२	१,६२३	१,५६२	२,११९	१,३८२	१,१५०	१३,४१२

तालिका नं. ९. २०३. दोगडाकेदार गाउँपालिकाको तथा यसका वडाहरूको एक वर्ष उमेर समूह अनुसारको जनसंख्या विवरण :

उमेर	वडा नं.								
	१	२	३	४	५	६	७	८	जम्मा
< १	१२३	८६	९२	५९	७३	९६	६५	८७	६८१
१	१०१	४४	६४	५७	७४	९७	४७	१५	४९९
२	१००	६२	८६	६७	७५	१११	६५	७४	६४०
३	१२५	५८	८६	६९	७३	१०८	५७	५७	६३३
४	१३७	९१	१०१	६८	९४	१३३	७७	७४	७७५
५	१४३	९४	११३	६२	८९	१०४	५९	६२	७२६
६	११६	८२	९७	५१	७७	१०८	७१	४९	६५१
७	८९	६४	७२	६७	५२	१०८	७२	४५	५६९
८	१४५	११४	९६	८२	९६	१३३	७५	८०	८२१
९	८८	७३	८५	६६	५१	९०	५९	३८	५५०
१०	१२७	८९	१११	८६	९३	१२३	८२	८०	७९१
११	९३	६५	८३	७४	७०	७३	६१	३९	५५८
१२	१२२	१००	१२८	९०	७१	१५२	७८	८१	८२२
१३	८७	५९	९४	६९	७६	१०१	६०	५६	६०२
१४	९६	८३	७५	९४	५८	७५	७२	५८	६११
१५	११४	६९	८२	९२	५४	९५	६६	५६	६२८
१६	९९	७३	६४	५४	६६	७१	५८	५०	५३५
१७	६६	५२	७८	५५	४३	६८	४६	४५	४५३
१८	११०	७८	८७	५६	७६	१२५	७५	५७	६६४
१९	५०	४६	४६	३९	३८	३८	२४	२७	३०८
२०	९३	६६	६७	४८	४२	८३	५६	६१	५१६
२१	५४	३८	४०	३६	३५	३३	२७	४२	३०५
२२	७६	४९	६५	६५	४२	६८	४२	३५	४४२
२३	५६	१६	४५	३२	३९	६४	३०	२८	३१०
२४	५८	४५	४८	४१	३८	३६	२७	२८	३२१

उमेर	वडा नं.								
	१	२	३	४	५	६	७	८	जम्मा
२५	९७	४३	६३	४९	४७	६६	३९	५०	४५४
२६	४६	३८	५१	२९	१७	६१	३०	२२	२९४
२७	३७	१९	२९	१८	२२	३३	१६	२६	२००
२८	६९	५४	५८	४३	३७	७४	३७	४०	४१२
२९	२५	१३	२०	१२	१४	१५	१५	७	१२१
३०	९९	५८	९३	५५	६१	११३	५५	४८	५८२
३१	२४	९	१३	२४	१५	१९	१७	१०	१३१
३२	४०	६३	४४	३३	३९	५६	३८	३०	३४३
३३	४६	१५	२९	३३	२७	२८	१३	९	२००
३४	२४	२०	२१	३३	११	२४	२९	१५	१७७
३५	१०१	६१	७८	५१	६६	८२	५३	४७	५३९
३६	२७	३०	२९	२६	२७	४३	१८	११	२११
३७	१८	१७	१५	२१	१४	१२	१२	७	११६
३८	३१	२५	३५	३८	२८	४८	२७	२४	२५६
३९	१४	१३	१५	२९	१४	९	११	६	१११
४०	९३	५७	५७	४६	५२	९२	६५	६०	५२२
४१	१३	८	२०	१६	१३	१४	६	७	९७
४२	३१	२८	४२	२७	३१	२९	१२	३०	२३०
४३	१८	११	१७	२३	६	२१	९	६	१११
४४	१८	१३	१५	२८	२१	१६	१३	१७	१४१
४५	५२	५४	५७	४३	४५	६७	२५	३५	३७८
४६	२१	१२	१७	२३	१५	१३	१२	१२	१२५
४७	१५	१०	१३	१८	१०	१४	१५	४	९९
४८	२४	२९	३९	२६	२४	२०	२७	९	१९८
४९	६	१२	१६	९	८	१२	८	७	७८

उमेर	वडा नं.								
	१	२	३	४	५	६	७	८	जम्मा
५०	७१	५०	५३	५१	३८	६७	४१	३३	४०४
५१	८	८	५	१३	६	१३	८	१०	७१
५२	३६	२३	१३	३२	१६	३०	१७	२१	१८८
५३	२४	१३	२४	१३	१०	९	७	६	१०६
५४	११	१४	१८	१७	१३	१६	७	३	९९
५५	५५	२९	४३	२७	३४	५२	२५	२४	२८९
५६	२१	१४	१८	२४	१७	१५	११	११	१३१
५७	१९	१६	१०	१६	५	१०	७	६	८९
५८	३१	१६	२४	१८	२०	२२	९	१३	१५३
५९	११	१३	१७	१५	९	९	८	३	८५
६०	५८	४५	४६	३५	६६	७९	३७	३१	३९७
६१	१३	३	९	१२	१४	९	६	६	७२
६२	३१	२०	३३	२६	२३	३२	८	१९	१९२
६३	१६	१६	१६	१६	४	६	१२	११	९७
६४	१७	११	१६	१५	१०	८	९	४	९०
६५	४१	३०	३९	३७	४४	५१	२३	१८	२८३
६६	११	९	९	१३	११	१०	१०	९	८२
६७	१०	४	६	१०	८	३	७	५	५३
६८	२०	८	१८	१२	२२	१६	१५	५	११६
६९	५	५	१३	७	४	३	६	०	४३
७०	३४	३३	३७	२६	२२	५१	३२	१७	२५२
७१	९	३	६	८	१०	७	१	६	५०
७२	१५	८	१९	२०	१०	१३	८	१०	१०३
७३	१५	११	७	१२	४	९	८	४	७०
७४	६	५	८	७	४	२	८	२	४२

उमेर	वडा नं.								
	१	२	३	४	५	६	७	८	जम्मा
७५+	८७	६१	८१	७७	५९	७५	५४	४४	५३८
जम्मा	४,१३२	२,८७६	३,४७९	२,८९१	२,७४२	३,८९१	२,४३७	२,१८४	२४,६३२

तालिका नं.९.२०४. दोगडाकेदार गाउँपालिका र यसका वडाहरूको जाति/जनजातिको आधारमा जनसंख्या विवरण :

जाति/जनजाति	वडानं.								
	१	२	३	४	५	६	७	८	जम्मा
क्षेत्री	१,८६५	१,६५३	७१६	९५५	१,४८८	२,०५१	१,०१६	१,५२४	११,२६८
पहाडी ब्राह्मण	१,०९४	६२३	१,२६८	१,५५६	१६९	७९७	१,१६७	९३	६,७६७
नेवार	०	०	१	०	२०	०	०	०	२१
कामी	४९८	०	९११	७	३९२	०	१३५	३६०	२,३०३
दमाई/ढोली	०	५१	२१	०	४६	२०	०	६२	२००
ठकुरी	७७	०	१८३	१८	३३५	२००	०	०	८१३
सार्की	९५	०	१५	०	१३४	२७७	१०८	४४	६७३
सन्ध्यासी/दशनामी	०	७	३०८	०	०	६	०	३	३२४
लोहार	०	१२१	२२	०	०	२०	०	९७	२६०
अन्य दलित	४९५	४२१	३१	३४७	१५८	५१८	०	०	१,९७०
अन्य	८	०	३	८	०	२	११	१	३३
कुल जम्मा	४,१३२	२,८७६	३,४७९	२,८९१	२,७४२	३,८९१	२,४३७	२,१८४	२४,६३२

तालिका नं.९.२०५.दोगडाकेदार गाउँपालिका र यसका वडाहरूको १० वर्ष वा सो भन्दा माथिको उमेर समूहकाको वैवाहिक स्थितिको आधारमा जनसंख्या विवरण :

वैवाहिक स्थिति	गडा नं.								
	१	२	३	४	५	६	७	८	जम्मा
कहिल्यै विवाह नभएका	९८७	७२३	८७९	७१७	६४२	९१५	६२७	५१०	६,०००
एकल विवाह भएका	१,८४६	१,२७९	१,४४२	१,३२२	१,१७५	१,६४५	९६०	९७९	१०,६४८
बहु विवाह भएका	३६	२८	५३	९	२८	२५	३५	२४	२३८
पुनर् विवाह भएका	१	३०	४६	३३	३७	५६	३३	२९	२६५
विधुवा/विधुर	९५	४६	१६२	१५८	१०२	१५६	१३४	५३	९०६

वैवाहिक स्थिति	गडा नं.								
	१	२	३	४	५	६	७	८	जम्मा
पारापाचुके भएका	०	१	२	०	०	६	०	४	१३
छुट्टिएका	०	१	३	४	४	०	१	४	१७
कुल जम्मा	२,९६५	२,१०८	२,५८७	२,२४३	१,९८८	२,८०३	१,७९०	१,६०३	१८,०८७

तालिका नं.९.२०६.दोगडाकेदार गाउँपालिका र यसका वडाहरूको विवाहितहरूको पहिलो विवाह गर्दाको बेलाको उमेरको आधारमा जनसंख्या विवरण :

पहिलो विवाह गर्दाको उमेर	वडा नं.								
	१	२	३	४	५	६	७	८	जम्मा
५	०	०	३	५	०	०	३	०	११
६	३	०	६	२	८	१	४	०	२४
७	१	२	८	३	५	०	१६	२	३७
८	३	४	९	७	२	३	१६	२	४६
९	१२	५	३०	८	१७	७	२०	८	१०७
१०	३७	१५	३८	२६	१५	३०	३०	२१	२१२
११	२२	४	३६	२८	२७	२३	२६	१२	१७८
१२	५९	१३	६५	४८	२९	५०	४४	२८	३३६
१३	६१	२३	६७	४८	२९	५८	७१	१७	३७४
१४	९६	६६	१२२	८७	६१	१०१	७९	४०	६५२
१५	२४९	९२	१९५	१२९	२२४	१५९	१४५	१०५	१,२९८
१६	१९९	२८६	१७५	२४९	१२७	३५९	१५०	२६३	१,८०८
१७	२६३	१९७	१६६	१८२	१४७	१६७	८९	१२४	१,३३५
१८	३२२	२९८	२४२	२२७	२४५	३५९	१७०	१८२	२,०४५
१९	११४	८२	१०२	१०७	१३८	१५०	५९	५१	८०३
२०	२२८	१३८	१७६	१२१	१००	१७७	१०७	१२६	१,१७३
२१	५४	३९	५५	६४	३९	४७	२२	२२	३४२
२२	७३	४७	६४	५४	३९	७९	३५	३९	४३०
२३	३५	१३	२९	२२	२१	२६	१३	१२	१७१

पहिलो विवाह गर्दाको उमेर	वडा नं.								
	१	२	३	४	५	६	७	८	जम्मा
२४	२५	१५	३९	२८	१६	२१	१४	४	१६२
२५	४८	१२	३२	२९	२३	३३	२०	२३	२२०
२६	१८	६	१०	११	८	१३	८	२	७६
२७	१२	५	३	११	४	२	५	४	४६
२८	९	८	७	६	५	५	३	१	४४
२९	३	२	४	१	३	४	०	१	१८
३० +	३२	१३	२५	२३	१४	१४	१४	४	१३९
कुल जम्मा	१,९७८	१,३८५	१,७०८	१,५२६	१,३४६	१,८८८	१,१६३	१,०९३	१२,०८७

तालिका नं.९.२०७.दोगडाकेदार गाउँपालिका र यसका वडाहरूको धर्मको आधारमा जनसंख्या विवरण :

धर्म	वडा नं.								
	१	२	३	४	५	६	७	८	जम्मा
हिन्दु	४,१३२	२,८७६	३,४७९	२,८९१	२,७४२	३,८९१	२,४३७	२,१८४	२४,६३२
कुल जम्मा	४,१३२	२,८७६	३,४७९	२,८९१	२,७४२	३,८९१	२,४३७	२,१८४	२४,६३२

तालिका नं.९.२०८.दोगडाकेदार गाउँपालिका र यसका वडाहरूको मातृ भाषाको आधारमा जनसंख्या विवरण :

मातृ भाषा	वडा नं.								
	१	२	३	४	५	६	७	८	जम्मा
नेपाली	१३	६	२१	७	२७	८	५	१	८८
बैतडेली	४,१०९	२,८६५	३,४३४	२,८४३	२,७१२	३,८६०	२,४३१	२,१८१	२४,४३५
अन्य	०	२	२१	०	२	२२	०	०	४७
जम्मा	४,१३२	२,८७६	३,४७९	२,८९१	२,७४२	३,८९१	२,४३७	२,१८४	२४,६३२

तालिका नं.९.२०९.दोगडाकेदार गाउँपालिका र यसका वडाहरूको अपाङ्गताको प्रकारको आधारमा जनसंख्या विवरण :

अपाङ्गताको प्रकार	वडा नं.								
	१	२	३	४	५	६	७	८	जम्मा
अपाङ्गता नभएका	३,९८१	२,८२३	३,४०३	२,७७९	२,६२०	३,७५६	२,३३३	२,११७	२३,८१२
शारीरिक अपाङ्ग	४८	२०	३०	२८	५०	६१	५८	२५	३२०

अपाङ्गताको प्रकार	वडा नं.								
	१	२	३	४	५	६	७	८	जम्मा
दृष्टि सम्बन्धी अपाङ्ग	२०	११	९	८	२२	३०	१९	१२	१३१
सुनाई सम्बन्धी अपाङ्ग	२९	६	११	९	२६	१३	१४	१६	१२४
श्रवण दृष्टि विहिन	०	०	१	१४	२	०	१	०	१८
बोलाई सम्बन्धी अपाङ्ग	१२	५	४	५	१२	७	६	५	५६
मानसिक अपाङ्ग	३	१	४	६	४	३	२	६	२९
बाह्यिक अपाङ्ग	१	४	३	५	०	४	१	०	१८
बहु अपाङ्गता भएका	५	५	६	१४	३	११	२	३	४९
रिपोर्टिङ्ग नभएका	३३	१	८	२३	३	६	१	०	७५
कुल जम्मा	४,१३२	२,८७६	३,४७९	२,८९१	२,७४२	३,८९१	२,४३७	२,१८४	२४,६३२

तालिका नं.९.२१०.दोगडाकेदार गाउँपालिका र यसका वडाहरूको ५ वर्ष वा सो भन्दा माथिको उमेर समूहकाको साक्षता सम्बन्धी विवरण :

साक्षरता ( प्रतिशत )	वडा नं.								
	१	२	३	४	५	६	७	८	कुल जम्मा
जम्मा	५६.५७	६४.३०	६५.६४	७४.६०	५३.०८	६६.४१	६४.९६	५८.४४	६३.१०
पुरुष	७१.६८	८०.१७	८१.५२	८९.२९	६७.३४	८१.१७	८०.७५	७५.४५	७८.३८
महिला	४२.९५	५०.४८	५२.९०	६३.५८	४२.८५	५४.५३	५३.२७	४३.१७	५०.६९

तालिका नं.९.२११.दोगडाकेदार गाउँपालिका र यसका वडाहरूको ५ वर्ष वा सो भन्दा माथिको उमेर समूहकाको तत्काल विद्यालय/क्याम्पस गइरहेका वा नगइरहेकाहरूको विवरण :

विवरण	वडा नं.									
	१	२	३	४	५	६	७	८	जम्मा	
विद्यालय/क्याम्पस गइरहेका	जम्मा	३,५४६	२,५३५	३,०५०	२,५७१	२,३५३	३,३४६	२,१२६	१,८७७	२१,४०४
	पुरुष	१,६८१	१,१८०	१,३५८	१,१०२	९८३	१,४९२	९०४	८८८	९,५८८
	महिला	१,८६५	१,३५५	१,६९२	१,४६९	१,३७०	१,८५४	१,२२२	९८९	११,८१६
	जम्मा	१,३२३	१,१३४	१,२७४	९८२	८७१	१,४५४	९३४	७३४	८,७०६
विद्यालय/क्याम्पस नगइरहेका	जम्मा	७००	५९१	६३२	४७७	४१०	७२८	४५६	४१०	४,४०४
	पुरुष	६२३	५४३	६४२	५०५	४६१	७२६	४७८	३२४	४,३०२
	महिला	१,९४३	१,३९८	१,७४२	१,३९३	१,४७२	१,८८५	१,१८६	१,१२८	१२,१४७
रिपोर्टिङ्ग नभएका	जम्मा	१,९४३	१,३९८	१,७४२	१,३९३	१,४७२	१,८८५	१,१२८	१२,१४७	



विवरण	वडा नं.								
	१	२	३	४	५	६	७	८	जम्मा
पुरुष	८३३	५८८	७०८	५१०	५६४	७६०	४४६	४७०	४,८७९
	१,११०	८१०	१,०३४	८८३	९०८	१,१२५	७४०	६५८	७,२६८
महिला	२८०	३	३४	१९६	१०	७	६	१५	५५१
	१४८	१	१८	११५	९	४	२	८	३०५
कुल जम्मा	१३२	२	१६	८१	१	३	४	७	२४६

तालिका नं.९.२१२. दोगडाकेदार गाउँपालिका र यसका वडाहरूको ५ बर्ष वा सो भन्दा माथिको उमेर समूहकाको उर्तीण शैक्षिक तहको आधारमा जनसंख्या विवरण :

उर्तीण गरेको तह	वडा नं.									
	१	२	३	४	५	६	७	८	जम्मा	
कुल जम्मा	जम्मा	२,१२८	१,६९९	२,०६७	१,९५९	१,३७२	२,२९२	१,४८७	१,१८५	१४,१८९
	पुरुष	१,२७१	९८४	१,१३६	१,०००	७२२	१,२४६	७८१	७१९	७,८५९
	महिला	८५७	७१५	९३१	९५९	६५०	१,०४६	७०६	४६६	६,३३०
१ कक्षा मुनि	जम्मा	५७	८४	५६	४७	११३	२५९	१२०	६७	८०३
	पुरुष	३४	४२	२४	१८	५६	१३९	६१	३६	४१०
	महिला	२३	४२	३२	२९	५७	१२०	५९	३१	३९३
१ कक्षा	जम्मा	१९०	१३२	२२८	८५	७०	१०६	१४०	४९	१,०००
	पुरुष	१०२	६७	११९	३९	३०	५०	६३	२३	४९३
	महिला	८८	६५	१०९	४६	४०	५६	७७	२६	५०७
२ कक्षा	जम्मा	२१५	१६०	१५९	११०	१२०	१५३	१५२	१३६	१,२०५
	पुरुष	१०५	९१	८४	४३	५५	७५	७१	६८	५९२
	महिला	११०	६९	७५	६७	६५	७८	८१	६८	६१३
३ कक्षा	जम्मा	२२२	१५३	१३९	९६	११६	१७५	१०९	११५	१,१२५
	पुरुष	१२३	८३	६६	५८	६०	९४	५४	६७	६०५
	महिला	९९	७०	७३	३८	५६	८१	५५	४८	५२०
४ कक्षा	जम्मा	२१२	१२३	१३७	१२९	१३१	१८५	१२३	१२४	१,१६४
	पुरुष	१३०	६४	७८	५७	६६	९७	५८	६७	६१७

उत्तीण गरेको तह		वडा नं.								
		१	२	३	४	५	६	७	८	जम्मा
	महिला	८२	५९	५९	७२	६५	८८	६५	५७	५४७
५ कक्षा	जम्मा	२५४	२०८	२५७	२१२	२०७	२७९	२०२	१४८	१,७६७
	पुरुष	१६५	१२४	१४८	१०८	११८	१६२	९५	९२	१,०१२
	महिला	८९	८४	१०९	१०४	८९	११७	१०७	५६	७५५
६ कक्षा	जम्मा	१३९	१२६	१३४	१५१	९७	१३७	९७	७९	९६०
	पुरुष	८४	७३	५९	५९	५२	७१	५४	४९	५०१
	महिला	५५	५३	७५	९२	४५	६६	४३	३०	४५९
७ कक्षा	जम्मा	१४७	९७	११५	१४५	८३	१४८	१०५	८४	९२४
	पुरुष	८०	५५	७७	७७	३८	७४	६२	६२	५२५
	महिला	६७	४२	३८	६८	४५	७४	४३	२२	३९९
८ कक्षा	जम्मा	१३९	१३६	१५९	२१८	१३७	१६०	९१	७७	१,११७
	पुरुष	८९	७९	८८	११०	७४	८९	४६	४६	६२१
	महिला	५०	५७	७१	१०८	६३	७१	४५	३१	४९६
९ कक्षा	जम्मा	११४	१०९	२०८	१७८	९८	१८५	१०७	६२	१,०६१
	पुरुष	७५	६६	१२३	११०	५७	११८	६८	३९	६५६
	महिला	३९	४३	८५	६८	४१	६७	३९	२३	४०५
१० कक्षा	जम्मा	१३९	२०७	२४	७५	१०४	६४	७७	१०४	७९४
	पुरुष	१०१	१३०	१२	५१	५९	४४	४९	८४	५३०
	महिला	३८	७७	१२	२४	४५	२०	२८	२०	२६४
एस.एल.सी	जम्मा	११६	१	१६५	१५८	२६	१६१	९४	३२	७५३
	पुरुष	७५	१	८०	९१	१८	९४	५१	२९	४३९
	महिला	४१	०	८५	६७	८	६७	४३	३	३१४
प्रविण प्रमाणपत्र तह	जम्मा	१०३	५७	१०७	९९	४०	८८	५०	२७	५७१
	पुरुष	६७	४७	६८	५४	२४	५९	३१	२०	३७०

उत्तीण गरेको तह		वडा नं.								जम्मा
		१	२	३	४	५	६	७	८	
	महिला	३६	१०	३९	४५	१६	२९	१९	७	२०१
स्नातक तह	जम्मा	१९	९	२६	२८	११	२३	११	३	१३०
	पुरुष	१२	७	२४	२४	१०	२२	११	२	११२
	महिला	७	२	२	४	१	१	०	१	१८
स्नातकतोर	जम्मा	४	४	१४	२२	१	११	७	१	६४
	पुरुष	२	३	१४	२१	१	११	६	१	५९
	महिला	२	१	०	१	०	०	१	०	५
पी.एच.डी. वा सो सरह		१	०	०	०	०	०	०	०	१
		१	०	०	०	०	०	०	०	१
		०	०	०	०	०	०	०	०	०
अन्य	जम्मा	१	१	४	२	०	०	१	२	११
	पुरुष	०	०	१	२	०	०	१	१	५
	महिला	१	१	३	०	०	०	०	१	६
अनौपचारिक शिक्षा	जम्मा	७	९२	१२९	१८८	१८	१५८	०	७३	६६५
	पुरुष	६	५२	७०	६७	४	४७	०	३३	२७९
	महिला	१	४०	५९	१२१	१४	१११	०	४०	३८६
रिपोर्टिङ्ग नभएका	जम्मा	४९	०	६	१६	०	०	१	२	७४
	पुरुष	२०	०	१	११	०	०	०	०	३२
	महिला	२९	०	५	५	०	०	१	२	४२

तालिका नं. ९.२१३.दोगडाकेदार गाउँपालिका र यसका वडाहरूको ५ वर्ष उमेर समूहको आधारमा जनसंख्या विवरण :

उमेर समूह		वडा नं.								कुल जम्मा
		१	२	३	४	५	६	७	८	
जम्मा	जम्मा	५८६	३४१	४२९	३२०	३८९	५४५	३११	३०७	३,२२८
	पुरुष	२९४	१८९	२०९	१६६	१९७	२८०	१५१	१४६	१,६३२
	महिला	२९२	१५२	२२०	१५४	१९२	२६५	१६०	१६१	१,५९६

उमेर समूह		वडा नं.								कुल जम्मा
		१	२	३	४	५	६	७	८	
० - ०४	जम्मा	५८१	४२७	४६३	३२८	३६५	५४३	३३६	२७४	३,३१७
	पुरुष	३१४	२२३	२३९	१४७	१८५	२६७	१५४	१४३	१,६७२
	महिला	२६७	२०४	२२४	१८१	१८०	२७६	१८२	१३१	१,६४५
०५ - ०९	जम्मा	५२५	३९६	४९१	४१३	३६८	५२४	३५३	३१४	३,३८४
	पुरुष	२७५	१९९	२३९	२०१	१६२	२४७	१७८	१६९	१,६७०
	महिला	२५०	१९७	२५२	२१२	२०६	२७७	१७५	१४५	१,७१४
१० - १४	जम्मा	४३९	३१८	३५७	२९६	२७७	३९७	२६९	२३५	२,५८८
	पुरुष	२०९	१६२	१५६	१४२	११९	१८१	१२५	११७	१,२११
	महिला	२३०	१५६	२०१	१५४	१५८	२१६	१४४	११८	१,३७७
१५ - १९	जम्मा	३३७	२१४	२६५	२२२	१९६	२८४	१८२	१९४	१,८९४
	पुरुष	१२०	७५	८६	६१	५२	१०२	४९	८०	६२५
	महिला	२१७	१३९	१७९	१६१	१४४	१८२	१३३	११४	१,२६९
२० - २४	जम्मा	२७४	१६७	२२१	१५१	१३७	२४९	१३७	१४५	१,४८१
	पुरुष	११५	६०	८३	४४	३१	७२	४०	५८	५०३
	महिला	१५९	१०७	१३८	१०७	१०६	१७७	९७	८७	९७८
२५ - २९	जम्मा	२३३	१६५	२००	१७८	१५३	२४०	१५२	११२	१,४३३
	पुरुष	९८	७६	८१	६५	५१	९१	४७	४४	५५३
	महिला	१३५	८९	११९	११३	१०२	१४९	१०५	६८	८८०
३० - ३४	जम्मा	१९१	१४६	१७२	१६५	१४९	१९४	१२१	९५	१,२३३
	पुरुष	९२	५७	६६	६४	५७	९९	५२	४३	५३०
	महिला	९९	८९	१०६	१०१	९२	९५	६९	५२	७०३
३५ - ३९	जम्मा	१७३	११७	१५१	१४०	१२३	१७२	१०५	१२०	१,१०१
	पुरुष	७०	५२	६३	७३	५५	७२	४८	५०	४८३
	महिला	१०३	६५	८८	६७	६८	१००	५७	७०	६१८
४० - ४४	जम्मा	११८	११७	१४२	११९	१०२	१२६	८७	६७	८७८

उमेर समूह	वडा नं.								कुल जम्मा	
	१	२	३	४	५	६	७	८		
	पुरुष	५७	५१	७३	४३	५२	५७	३४	३४	४०१
	महिला	६१	६६	६९	७६	५०	६९	५३	३३	४७७
४५ - ४९	जम्मा	१५०	१०८	११३	१२६	८३	१३५	८०	७३	८६८
	पुरुष	८०	५१	५९	६१	३९	७४	४०	३०	४३४
	महिला	७०	५७	५४	६५	४४	६१	४०	४३	४३४
५० - ५४	जम्मा	१३७	८८	११२	१००	८५	१०८	६०	५७	७४७
	पुरुष	६५	४८	४८	५६	३६	५६	३०	३१	३७०
	महिला	७२	४०	६४	४४	४९	५२	३०	२६	३७७
५५ - ५९	जम्मा	१३५	९५	१२०	१०४	११७	१३४	७२	७१	८४८
	पुरुष	५६	४०	५५	४१	४९	५६	२४	३२	३५३
	महिला	७९	५५	६५	६३	६८	७८	४८	३९	४९५
६० - ६४	जम्मा	८७	५६	८५	७९	८९	८३	६१	३७	५७७
	पुरुष	५५	२६	३७	३५	४१	४२	२८	२२	२८६
	महिला	३२	३०	४८	४४	४८	४१	३३	१५	२९१
६५ - ६९	जम्मा	७९	६०	७७	७३	५०	८२	५७	३९	५१७
	पुरुष	३३	३२	३०	३६	२५	३७	२६	१७	२३६
	महिला	४६	२८	४७	३७	२५	४५	३१	२२	२८१
७० - ७४	जम्मा	८७	६१	८१	७७	५९	७५	५४	४४	५३८
	पुरुष	४२	२८	४३	३३	२९	३९	२९	१८	२६१
	महिला	४५	३३	३८	४४	३०	३६	२५	२६	२७७
७५ +माथि	जम्मा	५८६	३४१	४२९	३२०	३८९	५४५	३११	३०७	३,२२८
	पुरुष	२९४	१८९	२०९	१६६	१९७	२८०	१५१	१४६	१,६३२
	महिला	२९२	१५२	२२०	१५४	१९२	२६५	१६०	१६१	१,५९६

तालिका नं.९.२१४.दोगडाकेदार गाउँपालिका र यसका वडाहरूको घरको स्वामित्वको प्रकारको आधारमा घरपरिवारको विवरण :

घरको स्वामित्वको प्रकार	वडा नं.								
	१	२	३	४	५	६	७	८	जम्मा
आफ्नै	६९३	५०६	६२०	५९८	५४१	६१५	४६८	४११	४,४५२
भाडामा	७	३	८	४	४	८	८	४	४६
संस्थागत	०	०	१	०	१	०	०	२	४
अन्य	११	०	१२	९	४	१२	०	९	५७
कुल जम्मा	७११	५०९	६४१	६११	५५०	६३५	४७६	४२६	४,५५९

तालिका नं.९.२१५.दोगडाकेदार गाउँपालिका र यसका वडाहरूको घरको जग निर्माणको प्रकारको आधारमा आधारमा घरपरिवारको विवरण :

घरको जग निर्माणको प्रकार	वडा नं.								
	१	२	३	४	५	६	७	८	जम्मा
माटोको जोडाई भएको ईटा/ढुङ्गा	७०६	५०५	६३६	५६७	५३५	६२७	४६४	४२०	४,४६०
सिमेन्ट जोडाई भएको ईटा/ढुङ्गा	२	०	३	३६	११	१	१२	३	६८
काठको खम्बा	०	०	०	०	०	१	०	०	१
रिपोर्टिङ्ग नभएको	३	४	२	८	४	६	०	३	३०
कुल जम्मा	७११	५०९	६४१	६११	५५०	६३५	४७६	४२६	४,५५९

तालिका नं.९.२१६.दोगडाकेदार गाउँपालिका र यसका वडाहरूको घरको भित्ता निर्माणको प्रकारको आधारमा आधारमा घरपरिवारको विवरण :

घरको भित्ता निर्माणको प्रकार	वडा नं.								
	१	२	३	४	५	६	७	८	जम्मा
माटोको जोडाई भएको ईटा/ढुङ्गा	६७४	४७३	५९३	५६१	४८७	५७३	३५२	४१९	४,१३२
सिमेन्ट जोडाई भएको ईटा/ढुङ्गा	३१	३२	३६	४०	५९	५५	११८	४	३७५
काठ/फल्याक	२	०	८	२	०	०	६	०	१८
बाँसको सामाग्री	०	०	०	०	०	१	०	०	१
अन्य	१	०	२	०	०	०	०	०	३
रिपोर्टिङ्ग नभएको	३	४	२	८	४	६	०	३	३०
कुल जम्मा	७११	५०९	६४१	६११	५५०	६३५	४७६	४२६	४,५५९

तालिका नं.९.२१७.दोगडाकेदार गाउँपालिका र यसका वडाहरूको घरको छाना निर्माणको प्रकारको आधारमा आधारमा घरपरिवारको विवरण :

घरको छाना निर्माणको प्रकार	वडा नं.								
	१	२	३	४	५	६	७	८	जम्मा
खर/पराल	०	८	४	५	०	०	०	३	२०
जस्ता/टिन	५	१	५	२	०	७	१	३	२४
टायल/सिलेट	७००	४९२	६०८	५७७	५३५	६१९	४५५	४१४	४,४००
सिमेन्ट ढलान	२	४	२२	१६	११	३	१९	२	७९
अन्य	४	४	२	११	४	६	०	४	३५
कुल जम्मा	७११	५०९	६४१	६११	५५०	६३५	४७६	४२६	४,५५९

तालिका नं.९.२१८.दोगडाकेदार गाउँपालिका र यसका वडाहरूको घरको तलाको संख्याको आधारमा घरपरिवारको विवरण :

घरको तलाको संख्या	वडा नं.								
	१	२	३	४	५	६	७	८	जम्मा
१	१	०	१०	४	२	९	३	१	३०
२	५४५	४५६	५६९	५६७	४९८	५८६	३८२	३४७	३,९५०
३ +	१६५	५३	६२	४०	५०	४०	९१	७८	५७९
कुल जम्मा	७११	५०९	६४१	६११	५५०	६३५	४७६	४२६	४,५५९

तालिका नं.९.२१९.दोगडाकेदार गाउँपालिका र यसका वडाहरूको पिउने पानीको स्रोतको प्रकारको आधारमा घरपरिवारको विवरण :

पिउने पानीको स्रोतको प्रकार	वडा नं.								
	१	२	३	४	५	६	७	८	जम्मा
धारा/पाइप	४४४	४०८	४०८	४१५	३५२	३३७	३०३	१८५	२,८५२
ढाकिएको ईनार	१८	५८	१५६	९२	३	१३१	६७	८	५३३
खुल्ला ईनार	१२०	२०	१३	५२	७०	६३	३९	१२१	४९८
मूल /धारा	११९	१४	५२	४२	११७	७७	६७	९७	५८५
नदी/खोला	७	४	९	७	४	११	०	१२	५४
अन्य	२	१	२	१	१	११	०	१	१९
रिपोर्टिङ्ग नभएको	१	४	१	२	३	५	०	२	१८
कुल जम्मा	७११	५०९	६४१	६११	५५०	६३५	४७६	४२६	४,५५९

तालिका नं.९.२२०. दोगडाकेदार गाउँपालिका र यसका वडाहरूको खाना पकाउनु प्रयोग गरिने इन्धनको प्रकारको आधारमा घरपरिवारको विवरण :

खाना पकाउनु प्रयोग गरिने इन्धनको प्रकार	वडा नं.								
	१	२	३	४	५	६	७	८	जम्मा
काठ/दाउरा	७०२	५०१	६३३	६०५	५४०	६३०	४७२	४२३	४,५०६
मट्टीतेल	६	४	६	३	४	०	४	१	२८
गोबर गुडूँठा	०	०	०	१	२	०	०	०	३
गोबर ग्याँस	१	०	०	०	१	०	०	०	२
अन्य	१	०	१	०	०	०	०	०	२
रिपोर्टिङ्ग नभएका	१	४	१	२	३	५	०	२	१८
कुल जम्मा	७११	५०९	६४१	६११	५५०	६३५	४७६	४२६	४,५५९

तालिका नं.९.२२१.दोगडाकेदार गाउँपालिका र यसका वडाहरूको बत्ती बाल्नु प्रयोग गरिने स्रोतको प्रकारको आधारमा घरपरिवारको विवरण :

बत्ती बाल्नु प्रयोग गरिने स्रोतको प्रकार	वडा नं.								
	१	२	३	४	५	६	७	८	जम्मा
बिजुली बत्ती	५	३३	३८	४८३	१७७	०	८	०	७४४
मट्टीतेल	३३२	२८३	३५२	११९	३२८	३२३	४०३	२१३	२,३५३
गोबर ग्याँस	०	१	०	१	२	०	०	०	४
सोलार	१५५	९२	७०	६	१८	१९५	६४	९४	६९४
अन्य	२१८	९६	१८०	०	२२	११२	१	११८	७४७
रिपोर्टिङ्ग नभएका	१	४	१	२	३	५	०	१	१७
कुल जम्मा	७११	५०९	६४१	६११	५५०	६३५	४७६	४२६	४,५५९

तालिका नं.९.२२२.दोगडाकेदार गाउँपालिका र यसका वडाहरूको शौचालयको प्रकारको आधारमा घरपरिवारको विवरण :

शौचालयको प्रकार	वडा नं.								
	१	२	३	४	५	६	७	८	जम्मा
शौचालय नभएका	६४१	४७१	३७६	२८०	३२३	५४३	२५९	३९४	३,२८७
फ्लस भएको ( सेप्टी ट्याङ्की )	६०	२१	१५४	३०५	१५२	७८	२००	६	९७६
साधारण शौचालय	९	१३	११०	२५	७२	९	१७	२४	२७९
रिपोर्टिङ्ग नभएका	१	४	१	१	३	५	०	२	१७
कुल जम्मा	७११	५०९	६४१	६११	५५०	६३५	४७६	४२६	४,५५९



तालिका नं.९.२२३. दोगडाकेदार गाउँपालिका र यसका वडाहरूको महिलाको नाममा घर भए/नभएको आधारमा घरपरिवारको विवरण :

विवरण	वडा नं.								
	१	२	३	४	५	६	७	८	जम्मा
भएका	०	०	२	५	१२	७	०	५	३१
नभएका	७११	५०८	६३८	६०६	५३६	६२४	४७६	४२०	४,५१९
रिपोर्टिङ्गनभएका	०	१	१	०	२	४	०	१	९
कुल जम्मा	७११	५०९	६४१	६११	५५०	६३५	४७६	४२६	४,५५९

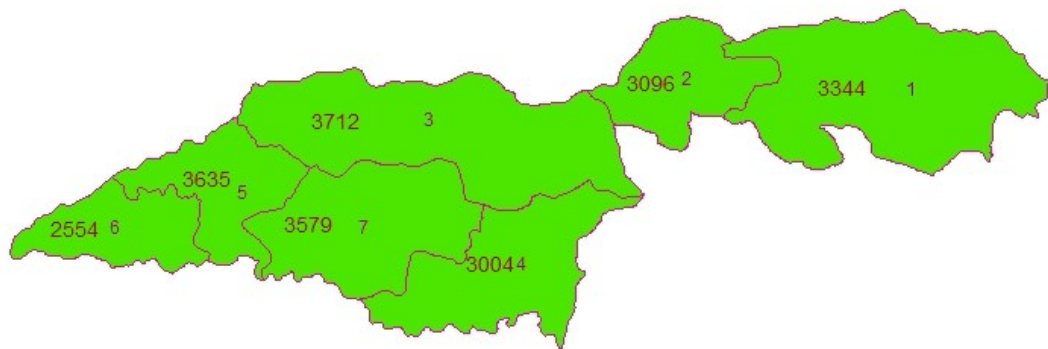
तालिका नं.९.२२४. दोगडाकेदार गाउँपालिका र यसका वडाहरूको महिलाको नाममा जमिन भए/नभएको आधारमा घरपरिवारको विवरण :

विवरण	वडा नं.								
	१	२	३	४	५	६	७	८	जम्मा
भएका	११	०	६	१५	१६	१३	०	१०	७१
नभएका	७००	५०८	६३४	५९६	५३२	६१८	४७६	४१५	४,४७९
रिपोर्टिङ्गनभएका	०	१	१	०	२	४	०	१	९
कुल जम्मा	७११	५०९	६४१	६११	५५०	६३५	४७६	४२६	४,५५९

तालिका नं.९.२२५. दोगडाकेदार गाउँपालिका र यसका वडाहरूको विगत १२ महिनामा मृत्यु भए/नभएको आधारमा जनसंख्या तथा घरपरिवारको विवरण :

मृत्यु भए/नभएकाको विवरण	वडा नं.								
	१	२	३	४	५	६	७	८	जम्मा
मृत्यु भएका घरपरिवारको संख्या	३३	२०	१४	१३	१४	२२	१३	९	१३८
मृत्यु भएकाको जनसंख्या	३३	२०	१४	१३	१४	२२	१३	९	१३८
मृत्यु नभएका घरपरिवारको संख्या	६७८	४८८	६२६	५९८	५३४	६०९	४६३	४१६	४,४१२
रिपोर्टिङ्गनभएका घरपरिवारको संख्या	०	१	१	०	२	४	०	१	९
कुल जम्मा घरपरिवारको संख्या	७११	५०९	६४१	६११	५५०	६३५	४७६	४२६	४,५५९

### Dilashaini Ruralpality with ward no. and population



#### Legend

 Dilashaini Gaunpalika



१०. डिलाशैनी गाउँपालिका

जनसंख्या : २२९२४

केन्द्र : साविकको डिलाशैनी गा.वि.स.को कार्यालय

क्षेत्रफल : १२५.२८ वर्ग कि.मी.

वडा संख्या : ७ वटा

तालिका नं.९.२२६. डिलाशैनी गाउँपालिका वडा विभाजन

वडा नं.	समावेश भएका साविकका गा.वि.स./न.पा.हरु	साविकको वडा नं.	कैफियत
१	कोटपेटरा	१-५	
२	कोटपेटरा	६-९	
३	रुद्रेश्वर	१-९	
४	मठैराज	१-९	
५	डिलाशैनी	१-३	
	गोकुलेश्वर	७-९	
६	गोकुलेश्वर	१-६	
७	डिलाशैनी	४-९	

डिलाशैनी गाउँपालिकाकाको जनसांख्यिक तथा घरपरिवार सम्बन्धी विवरण :

तालिका नं.९.२२७. डिलाशैनी गाउँपालिकाको वडा नं अनुसारको जनसंख्या विवरण :

वडा नं.	१	२	३	४	५	६	७	जम्मा
घरपरिवार	५३९	५१३	६९६	५३७	६८३	४७२	६७०	४,११०
जम्मा	३,३४४	३,०९६	३,७१२	३,००४	३,६३५	२,५५४	३,५७९	२२,९२४
पुरुष	१,६७०	१,५४८	१,७४०	१,४६१	१,६७४	१,१३१	१,७६६	१०,९९०
महिला	१,६७४	१,५४८	१,९७२	१,५४३	१,९६१	१,४२३	१,८१३	११,९३४

तालिका नं. ९.२२८. डिलासैनी गाउँपालिकाको तथा यसका वडाहरूको एक बर्ष उमेर समूह अनुसारको जनसंख्या विवरण :

उमेर	वडा नं.							जम्मा
	१	२	३	४	५	६	७	
< १	७८	७८	८०	७६	८०	५५	५२	४९९
१	७१	२९	९८	६८	७७	५७	७६	४७६
२	८८	१००	१०५	७५	७४	६६	९१	५९९
३	९८	८२	१००	१०३	९७	७५	१०३	६५८
४	१२३	७७	११४	९४	१०२	७५	१०३	६८८
५	११९	१०६	११९	१०१	१०४	८२	११२	७४३
६	१०६	७१	१०३	८५	८९	६६	१०१	६२१
७	१०५	४५	८२	८७	८६	५२	७६	५३३
८	११६	११६	१३०	९७	११४	७९	१२०	७७२
९	७०	३०	८२	६९	८७	६३	७३	४७४
१०	१४६	१४४	१३३	९५	१०७	७७	१२५	८२७
११	६९	३७	८९	६६	१०२	४१	८८	४९२
१२	११४	१२५	१२२	९७	९५	८०	१०८	७४१
१३	९६	८३	८४	८३	११०	५७	९४	६०७
१४	८०	३९	९८	७४	९८	६९	९४	५५२
१५	७०	१३१	९५	८३	८७	७८	११०	६५४
१६	८९	५४	९१	६३	८३	६३	८४	५२७
१७	४९	४०	६४	४८	६३	४७	६४	३७५
१८	७४	११५	१०२	८५	१३१	६५	१०३	६७५
१९	२३	२९	३७	३४	४५	३३	५०	२५१
२०	८६	८९	८८	६५	७१	५०	९६	५४५
२१	४१	२५	३५	२६	४०	३७	४१	२४५
२२	६९	७२	६६	४९	८९	५६	५५	४५६
२३	४५	२६	३४	३९	३६	३६	४१	२५७
२४	५३	५३	४७	३८	५६	४२	३८	३२७

उमेर	वडा नं.							जम्मा
	१	२	३	४	५	६	७	
२५	६६	६८	७६	५६	७५	५२	६०	४५३
२६	३६	४४	५६	४१	३८	२६	३८	२७९
२७	३०	२९	३५	३०	३७	३०	३३	२२४
२८	७८	९०	७२	५४	६७	३७	६१	४५९
२९	१८	१६	१९	१४	१८	११	१३	१०९
३०	१०६	९१	९८	७१	७०	४२	८६	५६४
३१	१६	९	२६	१४	१८	१९	१७	११९
३२	३८	४५	३९	४२	४७	२६	४१	२७८
३३	१७	१९	२५	२२	२४	२२	२७	१५६
३४	२९	२३	२२	२३	२४	२०	२६	१६७
३५	७१	८१	१०५	५७	८३	४८	९२	५३७
३६	२९	३१	४२	२३	३२	१८	२९	२०४
३७	१३	१४	९	१९	२०	११	१९	१०५
३८	४६	५३	३९	३८	३२	२१	४१	२७०
३९	५	८	९	६	१८	१३	८	६७
४०	७९	७०	९६	७३	७२	६१	८३	५३४
४१	१२	८	५	९	११	१०	१६	७१
४२	२६	१६	३२	२६	३२	२१	३७	१९०
४३	२१	१८	१६	२०	२५	१२	२३	१३५
४४	२१	२५	१९	१८	१०	१०	१५	११८
४५	४९	७०	७२	४९	६०	३५	५९	३९४
४६	२१	९	२१	१५	३१	१८	१९	१३४
४७	१५	८	१७	१२	१६	१४	१०	९२
४८	२६	३३	३५	२३	४२	२४	३५	२१८
४९	१०	४	४	९	११	१८	७	६३

उमेर	वडा नं.							जम्मा
	१	२	३	४	५	६	७	
५०	४४	५७	७२	४५	६२	४७	७५	४०२
५१	९	३	९	१४	१३	१०	१०	६८
५२	१९	२५	२७	१३	२४	२१	२७	१५६
५३	८	१३	१३	९	११	१६	१२	८२
५४	१०	९	११	११	९	१०	१०	७०
५५	२८	५१	४६	२६	३३	२५	४२	२५१
५६	१४	७	१०	१४	२१	१७	१२	९५
५७	७	५	८	१६	१४	१५	९	७४
५८	१५	२२	२५	१४	३२	२३	३०	१६१
५९	८	०	८	२	१०	९	९	४६
६०	३७	४७	५६	६०	४२	४५	३४	३२१
६१	७	४	१६	१७	१६	१२	२०	९२
६२	१९	६	१७	१३	२५	१२	२६	११८
६३	९	१०	११	१७	१४	२	२४	८७
६४	४	६	९	५	१२	१०	१२	५८
६५	१९	४५	४६	३५	४८	२४	३९	२५६
६६	४	२	१३	१०	९	१०	१४	६२
६७	११	३	६	६	१५	१०	९	६०
६८	१४	१०	१०	१०	३४	५	१८	१०१
६९	५	२	४	३	७	५	६	३२
७०	२३	३२	२५	२९	२८	२०	३०	१८७
७१	४	७	४	६	७	१	३	३२
७२	११	११	६	१३	१७	१४	१८	९०
७३	४	३	४	५	१६	८	१५	५५
७४	३	१	३	४	११	३	९	३४

उमेर	वडा नं.							जम्मा
	१	२	३	४	५	६	७	
७५+	५२	३७	६६	४३	६९	६०	७३	४००
जम्मा	३,३४४	३,०९६	३,७१२	३,००४	३,६३५	२,५५४	३,५७९	२२,९२४

तालिका नं.९.२२९. ङिलासैनी गाउँपालिका र यसका वडाहरूको जाति/जनजातिको आधारमा जनसंख्या विवरण :

जाति/जनजाति	वडानं.							जम्मा
	१	२	३	४	५	६	७	
क्षेत्री	३,०१६	२,४९०	२,३२४	१,९०८	८४३	१,६०२	२,१४७	१४,३३०
पहाडी ब्राह्मण	२४२	९९	३७२	४११	८९४	३७	९६८	३,०२३
कामी	८	०	२२६	५८	५१४	०	०	८०६
दमाई/ढोली	१३	०	२४	४	२२	१	७	७१
ठकुरी	०	०	१०६	०	०	४४	०	१५०
सार्की	०	०	०	०	४९	०	०	४९
सन्यासी/दस्नामी	०	३	३००	०	१,०८८	४४३	३	१,८३७
लोहार	५५	०	२४३	११३	६२	०	०	४७३
अन्य दलित	०	४९२	०	५०२	१६३	४१६	४४८	२,०२१
अन्य तराई	०	०	९७	१	०	४	०	१०२
अन्य	१०	१२	२०	७	०	७	६	६२
जम्मा	३,३४४	३,०९६	३,७१२	३,००४	३,६३५	२,५५४	३,५७९	२२,९२४

तालिका नं.९.२३०. ङिलासैनी गाउँपालिका र यसका वडाहरूको १० वर्ष वा सो भन्दा माथिको उमेर समूहकाको वैवाहिक स्थितिको आधारमा जनसंख्या विवरण :

वैवाहिक स्थिति	गडा नं.							जम्मा
	१	२	३	४	५	६	७	
कहिल्यै विवाह नभएका	८०७	८४६	९०९	७४७	९४२	६२१	९३३	५,८०५
एकल विवाह भएका	१,३६८	१,४०२	१,६११	१,२७३	१,६३७	१,०८९	१,५९२	९,९७२
बहु विवाह भएका	११	२६	४६	४३	९	१३	३४	१८२
पुर्न विवाह भएका	७५	१	६४	४२	५९	६७	९	३१७
विधुवा/विधुर	१०२	८४	६८	४३	७८	९३	१०३	५७१
पारापाचुके भएका	१	०	१	१	०	०	१	४

वैवाहिक स्थिति	गडा नं.							
	१	२	३	४	५	६	७	जम्मा
छुट्टिएका	६	३	०	०	०	१	०	१०
कुल जम्मा	२,३७०	२,३६२	२,६९९	२,१४९	२,७२५	१,८८४	२,६७२	१६,८६१

तालिका नं.९.२३१. डिलासैनी गाउँपालिका र यसका वडाहरूको विवाहितहरूको पहिलो विवाह गर्दाको बेलाको उमेरको आधारमा जनसंख्या विवरण :

पहिलो विवाह गर्दाको उमेर	वडा नं.							
	१	२	३	४	५	६	७	जम्मा
५	०	०	१	०	०	०	१	२
६	०	०	५	१	२	०	०	८
७	०	०	२	२	२	१	१	८
८	०	०	६	५	६	३	१	२१
९	३	१	१०	१३	२३	९	३	६२
१०	१९	१	२५	१३	४१	१८	२३	१४०
११	७	४	२२	१५	४४	१४	२४	१३०
१२	२५	९	३९	३७	८६	२९	४८	२७३
१३	४२	२०	४८	४७	७९	३५	५४	३२५
१४	८०	४३	९३	८२	१४५	७७	१२२	६४२
१५	२०८	१०६	१८७	१२५	२२६	१६५	२०६	१,२२३
१६	२१८	१९०	२०१	२४५	२४२	१९७	२५५	१,५४८
१७	१५३	८९	११९	१४०	१७३	१४०	१३५	९४९
१८	३६८	३१२	३४५	३०४	३१८	२१२	३१४	२,१७३
१९	४३	११९	९३	८०	८२	९८	८२	५९७
२०	२३५	३८३	२६२	१४९	१३३	११२	२२२	१,४९६
२१	३३	३७	४४	२८	४४	२५	४१	२५२
२२	४०	८३	५७	४०	५३	३०	५६	३५९
२३	१२	२८	२८	१२	१०	१८	२५	१३३



पहिलो विवाह गर्दाको उमेर	वडा नं.							
	१	२	३	४	५	६	७	जम्मा
२४	१५	१५	२३	५	१८	८	२४	१०८
२५	३७	६३	७९	२५	२१	३१	५१	३०७
२६	६	२	२४	३	१२	७	८	६२
२७	४	२	६	४	४	९	१०	३९
२८	५	३	१९	४	१०	७	७	५५
२९	०	०	४	०	०	२	०	६
३० +	१०	६	४८	२३	९	१६	२६	१३८
कुल जम्मा	१,५६३	१,५१६	१,७९०	१,४०२	१,७८३	१,२६३	१,७३९	११,०५६

तालिका नं.९.२३२.डिलासैनी गाउँपालिका र यसका वडाहरूको धर्मको आधारमा जनसंख्या विवरण :

धर्म	वडा नं.							
	१	२	३	४	५	६	७	जम्मा
हिन्दु	३,३४४	३,०९४	३,७११	३,००४	३,६३५	२,५५४	३,५७९	२२,९२१
अन्य	०	२	१	०	०	०	०	३
कुल जम्मा	३,३४४	३,०९६	३,७१२	३,००४	३,६३५	२,५५४	३,५७९	२२,९२४

तालिका नं.९.२३३. डिलासैनी गाउँपालिका र यसका वडाहरूको मातृ भाषाको आधारमा जनसंख्या विवरण :

मातृ भाषा	वडा नं.							
	१	२	३	४	५	६	७	जम्मा
नेपाली	३	१०	१५	७१	४१	१	१०	१५१
डोटेली	०	०	०	६	०	३४	०	४०
बैतडेली	३,३३७	३,०७७	३,६६६	२,९२४	३,५६७	२,५१७	३,५६३	२२,६५१
अन्य	४	९	३१	३	२७	२	६	८२
जम्मा	३,३४४	३,०९६	३,७१२	३,००४	३,६३५	२,५५४	३,५७९	२२,९२४

तालिका नं.९.२३४.डिलासैनी गाउँपालिका र यसका वडाहरूको अपाङ्गताको प्रकारको आधारमा जनसंख्या विवरण :

अपाङ्गताको प्रकार	वडा नं.							
	१	२	३	४	५	६	७	जम्मा
अपाङ्गता नभएका	३,२७०	३,०२४	३,५६७	२,८९०	३,५४७	२,४३६	३,४९६	२२,९५०
शारीरिक अपाङ्ग	३९	३२	५७	४७	४८	४९	७०	३४२
दृष्टि सम्बन्धी अपाङ्ग	११	१२	२९	२९	६	१६	२३	१२६
सुनाई सम्बन्धी अपाङ्ग	९	४	२७	११	४	३१	२२	१०८
श्रवण दृष्टि विहिन	१	१	४	१	४	३	७	२१
बोलाई सम्बन्धी अपाङ्ग	४	४	८	५	६	६	२	३५
मानसिक अपाङ्ग	३	७	५	७	६	५	६	३९
बाह्यिक अपाङ्ग	१	०	७	७	०	२	२	१९
बहु अपाङ्गता भएका	२	५	३	५	१०	४	११	४०
रिपनेटिङ्ग नभएका	४	७	५	२	४	२	२०	४४
कुल जम्मा	३,३४४	३,०९६	३,७१२	३,००४	३,६३५	२,५५४	३,५७९	२२,९२४

तालिका नं.९.२३५. डिलासैनी गाउँपालिका र यसका वडाहरूको ५ वर्ष वा सो भन्दा माथिको उमेर समूहकाको साक्षता सम्बन्धी विवरण :

साक्षरता ( प्रतिशत )	वडा नं.							
	१	२	३	४	५	६	७	कुल जम्मा
जम्मा	५४.४४	५९.१२	७१.५४	६१.७५	६७.०२	६६.४०	६४.१७	६३.६५
पुरुष	७१.२१	७५.०२	८३.९६	७६.२६	८०.०७	८०.३४	७९.४२	७८.०५
महिला	३८.१०	४३.४१	६०.७३	४८.२५	५६.१७	५६.००	४९.६३	५०.७१

तालिका नं.९.२३६. डिलासैनी गाउँपालिका र यसका वडाहरूको ५ वर्ष वा सो भन्दा माथिको उमेर समूहकाको तत्काल विद्यालय/क्याम्पस गइरहेका वा नगइरहेकाहरूको विवरण :

विवरण	वडा नं.								
	१	२	३	४	५	६	७	जम्मा	
विद्यालय/क्याम्पस गइरहेका	जम्मा	१,१८५	१,०५८	१,३८८	१,१९७	१,४३४	९५६	१,४१३	८,६३१
	पुरुष	६४५	५६८	६९०	६२१	७३३	४४९	७६३	४,४६९
	महिला	५४०	४९०	६९८	५७६	७०१	५०७	६५०	४,१६२
विद्यालय/क्याम्पस नगइरहेका	जम्मा	१,६८३	१,६६९	१,७५६	१,३८५	१,७३४	१,२५४	१,७२८	११,२०९
	पुरुष	७६९	७८६	७७६	६२४	७०६	४९४	७६७	४,९२२

विवरण	वडा नं.								
	१	२	३	४	५	६	७	जम्मा	
महिला	९१४	८८३	९८०	७६१	१,०२८	७६०	९६१	६,२८७	
रिपोर्टिङ्ग नभएका	जम्मा	१८	३	७१	६	३७	१६	१६४	
	पुरुष	१०	३	३०	२	१६	८	७९	
	महिला	८	०	४१	४	२१	८	८५	
कुल जम्मा	जम्मा	२,८८६	२,७३०	३,२१५	२,५८८	३,२०५	२,२२६	३,१५४	२०,००४
	पुरुष	१,४२४	१,३५७	१,४९६	१,२४७	१,४५५	९५१	१,५४०	९,४७०
	महिला	१,४६२	१,३७३	१,७१९	१,३४१	१,७५०	१,२७५	१,६१४	१०,५३४

तालिका नं.९.२३७. डिलासैनी गाउँपालिका र यसका वडाहरूको ५ वर्ष वा सो भन्दा माथिको उमेर समूहकाको उत्तीर्ण शैक्षिक तहको आधारमा जनसंख्या विवरण :

उत्तीर्ण गरेको तह	वडा नं.								
	१	२	३	४	५	६	७	जम्मा	
कुल जम्मा	जम्मा	१,७९३	१,६२९	२,३१०	१,७३९	२,२०९	१,५६५	२,०८५	१३,३३०
	पुरुष	१,१२६	१,०२५	१,२६०	१,०१२	१,२०१	८०२	१,२५२	७,६७८
	महिला	६६७	६०४	१,०५०	७२७	१,००८	७६३	८३३	५,६५२
१ कक्षा मुनि	जम्मा	२६८	३५	८२	१४०	१०३	१३०	१३९	८९७
	पुरुष	१४२	२२	३६	६४	५४	५७	७३	४४८
	महिला	१२६	१३	४६	७६	४९	७३	६६	४४९
१ कक्षा	जम्मा	१८६	१६२	२०७	१३२	२१७	१०३	१३४	१,१४१
	पुरुष	९०	८६	१०४	५४	१०९	५३	६३	५५९
	महिला	९६	७६	१०३	७८	१०८	५०	७१	५८२
२ कक्षा	जम्मा	१६५	२१६	१७५	१६९	१७१	१४२	१६१	१,१९९
	पुरुष	१०१	१२३	८६	८५	८५	६९	९६	६४५
	महिला	६४	९३	८९	८४	८६	७३	६५	५५४
३ कक्षा	जम्मा	२१६	१४२	१५१	१६३	१४९	११०	१५९	१,०९०
	पुरुष	१३९	८०	८३	९३	७५	५४	८७	६११
	महिला	७७	६२	६८	७०	७४	५६	७२	४७९

उत्तीण गरेको तह		वडा नं.							जम्मा
		१	२	३	४	५	६	७	
४ कक्षा	जम्मा	१५६	१३१	१८३	१४७	१५३	११५	१७८	१,०६३
	पुरुष	९३	७०	१०६	७७	९४	७१	१०९	६२०
	महिला	६३	६१	७७	७०	५९	४४	६९	४४३
५ कक्षा	जम्मा	२२८	२७६	३००	१७३	२४१	१८४	२२५	१,६२७
	पुरुष	१५६	१७९	१८६	१२२	१३४	९७	१३७	१,०११
	महिला	७२	९७	११४	५१	१०७	८७	८८	६१६
६ कक्षा	जम्मा	९४	१०४	१२३	९४	११४	८२	१२८	७३९
	पुरुष	५६	६६	६५	५२	६०	३७	७७	४१३
	महिला	३८	३८	५८	४२	५४	४५	५१	३२६
७ कक्षा	जम्मा	७९	९७	१७१	१०८	१३२	९७	१५५	८३९
	पुरुष	५२	६०	९१	६५	६८	५४	९५	४८५
	महिला	२७	३७	८०	४३	६४	४३	६०	३५४
८ कक्षा	जम्मा	८४	१८६	१६२	१५६	१७०	९४	१८१	१,०३३
	पुरुष	४८	१३८	१०२	१०७	९५	५२	११३	६५५
	महिला	३६	४८	६०	४९	७५	४२	६८	३७८
९ कक्षा	जम्मा	७१	५५	१७४	५०	१०९	९०	१११	६६०
	पुरुष	५१	४३	१०७	२८	६५	५२	६२	४०८
	महिला	२०	१२	६७	२२	४४	३८	४९	२५२
१० कक्षा	जम्मा	३६	७१	२००	१३०	१००	७३	१०५	७१५
	पुरुष	२९	५३	१२६	९०	६३	४६	७७	४८४
	महिला	७	१८	७४	४०	३७	२७	२८	२३१
एस.एल.सी	जम्मा	११३	५६	३०	८०	२१९	१२६	१६८	७९२
	पुरुष	९७	४२	२४	५२	१२४	६८	१०९	५१६
	महिला	१६	१४	६	२८	९५	५८	५९	२७६
	जम्मा	६९	८०	१०३	९५	१७८	७६	८१	६८२

उत्तीर्ण गरेको तह		वडा नं.							जम्मा
		१	२	३	४	५	६	७	
प्रविण प्रमाणपत्र तह	पुरुष	५५	५४	५७	७१	९४	४७	५३	४३१
	महिला	१४	२६	४६	२४	८४	२९	२८	२५१
स्नातक तह	जम्मा	१०	७	१७	१५	२९	१३	२६	११७
	पुरुष	१०	६	१६	१४	२४	११	२३	१०४
	महिला	०	१	१	१	५	२	३	१३
स्नातकतोर	जम्मा	०	०	७	२	१७	३	२	३१
	पुरुष	०	०	७	२	१३	३	२	२७
	महिला	०	०	०	०	४	०	०	४
अन्य	जम्मा	१	०	०	१	०	२	०	४
	पुरुष	०	०	०	०	०	१	०	१
	महिला	१	०	०	१	०	१	०	३
अनौपचारिक शिक्षा	जम्मा	१६	९	२२४	८४	१०३	१२३	१२८	६८७
	पुरुष	७	१	६४	३६	४३	२८	७३	२५२
	महिला	९	८	१६०	४८	६०	९५	५५	४३५
रिपोर्टिङ्ग नभएका	जम्मा	१	२	१	०	४	२	४	१४
	पुरुष	०	२	०	०	१	२	३	८
	महिला	१	०	१	०	३	०	१	६

तालिका नं.९.२३८. डिलासैनी गाउँपालिका र यसका वडाहरूको ५ वर्ष उमेर समूहको आधारमा जनसंख्या विवरण :

उमेर समूह		वडा नं.							कुल जम्मा
		१	२	३	४	५	६	७	
जम्मा	जम्मा	३,३४४	३,०९६	३,७१२	३,००४	३,६३५	२,५५४	३,५७९	२२,९२४
	पुरुष	१,६७०	१,५४८	१,७४०	१,४६१	१,६७४	१,१३१	१,७६६	१०,९९०
	महिला	१,६७४	१,५४८	१,९७२	१,५४३	१,९६१	१,४२३	१,८१३	११,९३४
० - ०४	जम्मा	४५८	३६६	४९७	४१६	४३०	३२८	४२५	२,९२०
	पुरुष	२४६	१९१	२४४	२१४	२१९	१८०	२२६	१,५२०
	महिला	२१२	१७५	२५३	२०२	२११	१४८	१९९	१,४००

उमेर समूह		वडा नं.							कुल जम्मा
		१	२	३	४	५	६	७	
०५ - ०९	जम्मा	५१६	३६८	५१६	४३९	४८०	३४२	४८२	३,१४३
	पुरुष	२६४	१९६	२४३	२०२	२३८	१५४	२५४	१,५५१
	महिला	२५२	१७२	२७३	२३७	२४२	१८८	२२८	१,५९२
१० - १४	जम्मा	५०५	४२८	५२६	४१५	५१२	३२४	५०९	३,२१९
	पुरुष	२३२	१९७	२६५	२२६	२६५	१५३	२६७	१,६०५
	महिला	२७३	२३१	२६१	१८९	२४७	१७१	२४२	१,६१४
१५ - १९	जम्मा	३०५	३६९	३८९	३१३	४०९	२८६	४११	२,४८२
	पुरुष	१४९	१८३	१८८	१४४	२०२	१३२	२१०	१,२०८
	महिला	१५६	१८६	२०१	१६९	२०७	१५४	२०१	१,२७४
२० - २४	जम्मा	२९४	२६५	२७०	२१७	२९२	२२१	२७१	१,८३०
	पुरुष	१३९	१३७	९७	९६	१०३	७१	१२३	७६६
	महिला	१५५	१२८	१७३	१२१	१८९	१५०	१४८	१,०६४
२५ - २९	जम्मा	२२८	२४७	२५८	१९५	२३५	१५६	२०५	१,५२४
	पुरुष	१०३	११९	१०५	८८	९५	४४	८४	६३८
	महिला	१२५	१२८	१५३	१०७	१४०	११२	१२१	८८६
३० - ३४	जम्मा	२०६	१८७	२१०	१७२	१८३	१२९	१९७	१,२८४
	पुरुष	९८	१०२	१००	८५	७०	५४	८१	५९०
	महिला	१०८	८५	११०	८७	११३	७५	११६	६९४
३५ - ३९	जम्मा	१६४	१८७	२०४	१४३	१८५	१११	१८९	१,१८३
	पुरुष	९३	८८	९६	६६	७३	३८	८२	५३६
	महिला	७१	९९	१०८	७७	११२	७३	१०७	६४७
४० - ४४	जम्मा	१५९	१३७	१६८	१४६	१५०	११४	१७४	१,०४८
	पुरुष	७७	६९	७८	६७	६०	४४	८१	४७६
	महिला	८२	६८	९०	७९	९०	७०	९३	५७२
४५ - ४९	जम्मा	१२१	१२४	१४९	१०८	१६०	१०९	१३०	९०१

उमेर समूह	वडा नं.								
	१	२	३	४	५	६	७	कुल जम्मा	
	पुरुष	७१	६७	७६	६०	७८	४९	७१	४७२
	महिला	५०	५७	७३	४८	८२	६०	५९	४२९
५० - ५४	जम्मा	९०	१०७	१३२	९२	११९	१०४	१३४	७७८
	पुरुष	५३	४८	६८	४६	५९	५४	६९	३९७
	महिला	३७	५९	६४	४६	६०	५०	६५	३८१
५५ - ५९	जम्मा	७२	८५	९७	७२	११०	८९	१०२	६२७
	पुरुष	३६	४६	४८	३८	५१	४२	५४	३१५
	महिला	३६	३९	४९	३४	५९	४७	४८	३१२
६० - ६४	जम्मा	७६	७३	१०९	११२	१०९	८१	११६	६७६
	पुरुष	३७	३४	४४	४७	४८	३९	५३	३०२
	महिला	३९	३९	६५	६५	६१	४२	६३	३७४
६५ - ६९	जम्मा	५३	६२	७९	६४	११३	५४	८६	५११
	पुरुष	२९	२७	४३	३१	४५	२९	३४	२३८
	महिला	२४	३५	३६	३३	६८	२५	५२	२७३
७० - ७४	जम्मा	४५	५४	४२	५७	७९	४६	७५	३९८
	पुरुष	२१	२८	२१	२३	३९	१६	३८	१८६
	महिला	२४	२६	२१	३४	४०	३०	३७	२१२
७५ +माथि	जम्मा	५२	३७	६६	४३	६९	६०	७३	४००
	पुरुष	२२	१६	२४	२८	२९	३२	३९	१९०
	महिला	३०	२१	४२	१५	४०	२८	३४	२१०

तालिका नं.९.२३९.डिलासैनी गाउँपालिका र यसका वडाहरूको घरको स्वामित्वको प्रकारको आधारमा घरपरिवारको विवरण :

घरको स्वामित्वको प्रकार	वडा नं.							जम्मा
	१	२	३	४	५	६	७	
आफ्नै	५२१	४९९	६८१	५०५	६६८	४६६	६६५	४,००५
भाडामा	५	८	१०	१९	१४	२	४	६२
संस्थागत	१	०	१	१	०	०	०	३
अन्य	१२	६	४	१२	१	४	१	४०
कुल जम्मा	५३९	५१३	६९६	५३७	६८३	४७२	६७०	४,११०

तालिका नं.९.२४०. डिलासैनी गाउँपालिका र यसका वडाहरूको घरको जग निर्माणको प्रकारको आधारमा आधारमा घरपरिवारको विवरण :

घरको जग निर्माणको प्रकार	वडा नं.							जम्मा
	१	२	३	४	५	६	७	
माटोको जोडाई भएको ईटा/ढुङ्गा	५३७	५०५	६४०	५३३	६५०	४५८	६६८	३,९९१
सिमेन्ट जोडाई भएको ईटा/ढुङ्गा	१	०	५४	०	३०	११	१	९७
ढलान सहिथको पील्लर	०	४	०	०	१	०	०	५
काठको खम्बा	०	२	१	०	०	०	०	३
रिपोर्टिङ्ग नभएको	१	२	१	४	२	३	१	१४
कुल जम्मा	५३९	५१३	६९६	५३७	६८३	४७२	६७०	४,११०

तालिका नं.९.२४१. डिलासैनी गाउँपालिका र यसका वडाहरूको घरको भित्ता निर्माणको प्रकारको आधारमा आधारमा घरपरिवारको विवरण :

घरको भित्ता निर्माणको प्रकार	वडा नं.							जम्मा
	१	२	३	४	५	६	७	
माटोको जोडाई भएको ईटा/ढुङ्गा	५२२	४४०	५८१	५२७	५७५	३६१	६६४	३,६७०
सिमेन्ट जोडाई भएको ईटा/ढुङ्गा	१४	६५	१०६	५	९५	१०८	३	३९६
काठ/फल्याक	२	०	७	१	११	०	२	२३
बाँसको सामाग्री	०	१	१	०	०	१	०	३
काचो माटो	०	५	०	०	०	०	०	५
रिपोर्टिङ्ग नभएको	१	२	१	४	२	२	१	१३
कुल जम्मा	५३९	५१३	६९६	५३७	६८३	४७२	६७०	४,११०



तालिका नं.९.२४२.डिलासैनी गाउँपालिका र यसका वडाहरूको घरको छाना निर्माणको प्रकारको आधारमा आधारमा घरपरिवारको विवरण :

घरको छाना निर्माणको प्रकार	वडा नं.							जम्मा
	१	२	३	४	५	६	७	
खर/पराल	३८	०	२	३	१०	३	७	६३
जस्ता/टिन	२	७	१२	१	१३	५	२	४२
टायल/सिलेट	४९८	५०२	६३४	५२८	६२३	४३८	६५८	३,८८१
सिमेन्ट ढलान	०	२	४७	०	३५	१७	१	१०२
अन्य	१	२	१	५	२	९	२	२२
कुल जम्मा	५३९	५१३	६९६	५३७	६८३	४७२	६७०	४,११०

तालिका नं.९.२४३. डिलासैनी गाउँपालिका र यसका वडाहरूको घरको तलाको संख्याको आधारमा घरपरिवारको विवरण :

घरको तलाको संख्या	वडा नं.							जम्मा
	१	२	३	४	५	६	७	
१	१	६	१९	०	१२	१२	०	५०
२	४०७	४५६	५७८	३३४	६०३	४२८	४६३	३,२६९
३ +	१३१	५१	९९	२०३	६८	३२	२०७	७९१
कुल जम्मा	५३९	५१३	६९६	५३७	६८३	४७२	६७०	४,११०

तालिका नं.९.२४४. डिलासैनी गाउँपालिका र यसका वडाहरूको पिउने पानीको स्रोतको प्रकारको आधारमा घरपरिवारको विवरण :

पिउने पानीको स्रोतको प्रकार	वडा नं.							जम्मा
	१	२	३	४	५	६	७	
धारा/पाइप	३५३	३५९	५२९	२५१	३७१	२८१	३४०	२,४८४
ढाकिएको ईनार	०	०	०	४०	१०	३१	०	८१
खुल्ला ईनार	३२	०	०	१०९	१८६	३४	२०९	५७०
मूल /धारा	५४	०	४१	६६	९४	३४	९३	३८२
नदी/खोला	७२	१५२	१२५	६९	२	१५	७	४४२
अन्य	२७	१	१	०	१७	७६	२०	१४२
रिपोर्टिङ नभएको	१	१	०	२	३	१	१	९
कुल जम्मा	५३९	५१३	६९६	५३७	६८३	४७२	६७०	४,११०

तालिका नं.९.२४५. डिलासैनी गाउँपालिका र यसका वडाहरूको खाना पकाउनु प्रयोग गरिने इन्धनको प्रकारको आधारमा घरपरिवारको विवरण :

खाना पकाउनु प्रयोग गरिने इन्धनको प्रकार	वडा नं.							
	१	२	३	४	५	६	७	जम्मा
काठ/दाउरा	५३७	५१०	६९२	५३३	६६४	४६८	६६४	४,०६८
मट्टीतेल	१	०	१	२	६	१	४	१५
एल.पी. ग्याँस	०	०	१	०	१	२	०	४
गोबर गुइँठा	०	०	२	०	३	०	१	६
गोबर ग्याँस	०	०	०	०	६	०	०	६
अन्य	०	२	०	०	०	०	०	२
रिपोर्टिङ्ग नभएका	१	१	०	२	३	१	१	९
कुल जम्मा	५३९	५१३	६९६	५३७	६८३	४७२	६७०	४,११०

तालिका नं.९.२४६. डिलासैनी गाउँपालिका र यसका वडाहरूको बत्ती बाल्नु प्रयोग गरिने स्रोतको प्रकारको आधारमा घरपरिवारको विवरण :

बत्ती बाल्नु प्रयोग गरिने स्रोतको प्रकार	वडा नं.							
	१	२	३	४	५	६	७	जम्मा
बिजुली बत्ती	०	७	३	१२५	५	०	२	१४२
मट्टीतेल	३३४	१७५	२१९	१११	२६९	२१९	३३१	१,६५८
गोबर ग्याँस	०	०	१	०	०	०	१	२
सोलार	१७९	१४७	२६९	७८	३०८	२२७	२०६	१,४१४
अन्य	२५	१८३	२०४	२२१	९८	२५	१२९	८८५
रिपोर्टिङ्ग नभएका	१	१	०	२	३	१	१	९
कुल जम्मा	५३९	५१३	६९६	५३७	६८३	४७२	६७०	४,११०

तालिका नं.९.२४७.डिलासैनी गाउँपालिका र यसका वडाहरूको शौचालयको प्रकारको आधारमा घरपरिवारको विवरण :

शौचालयको प्रकार	वडा नं.							जम्मा
	१	२	३	४	५	६	७	
शौचालय नभएका	४६०	४३१	५६४	४२७	४२१	२९०	६०७	३,२००
फ्लस भएको ( सेप्टी ट्याङ्की )	८	३९	११९	५४	२२२	१६२	३७	६४१
साधारण शौचालय	७०	४२	१३	५४	३७	१९	२५	२६०
रिपोर्टिङ नभएका	१	१	०	२	३	१	१	९
कुल जम्मा	५३९	५१३	६९६	५३७	६८३	४७२	६७०	४,११०

तालिका नं.९.२४८.डिलासैनी गाउँपालिका र यसका वडाहरूको महिलाको नाममा घर भए/नभएको आधारमा घरपरिवारको विवरण:

विवरण	वडा नं.							जम्मा
	१	२	३	४	५	६	७	
भएका	३	७	२३	३	१०	१२	३	६१
नभएका	५३५	५०६	६७२	५३२	६७१	४६०	६६५	४,०४१
रिपोर्टिङ नभएका	१	०	१	२	२	०	२	८
कुल जम्मा	५३९	५१३	६९६	५३७	६८३	४७२	६७०	४,११०

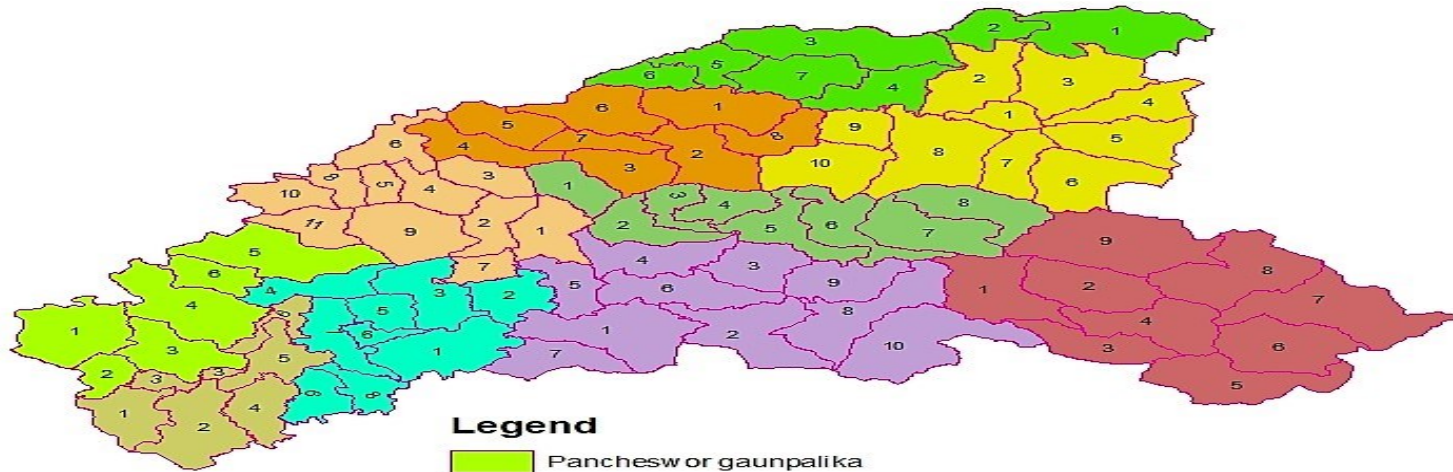
तालिका नं.९.२४९.डिलासैनी गाउँपालिका र यसका वडाहरूको महिलाको नाममा जमिन भए/नभएको आधारमा घरपरिवारको विवरण :

विवरण	वडा नं.							जम्मा
	१	२	३	४	५	६	७	
भएका	३	९	२७	११	२३	१५	८	९६
नभएका	५३५	५०४	६६८	५२४	६५८	४५७	६६०	४,००६
रिपोर्टिङ नभएका	१	०	१	२	२	०	२	८
कुल जम्मा	५३९	५१३	६९६	५३७	६८३	४७२	६७०	४,११०

तालिका नं.९.२५०. डिलासैनी गाउँपालिका र यसका वडाहरूको विगत १२ महिनामा मृत्यु भए/नभएको आधारमा जनसंख्या तथा घरपरिवारको विवरण :

मृत्यु भए/नभएकाको विवरण	वडा नं.							जम्मा
	१	२	३	४	५	६	७	
मृत्यु भएका घरपरिवारको संख्या	१८	२	२४	८	२२	२१	१६	१११
मृत्यु भएकाको जनसंख्या	१८	२	२४	८	२२	२१	१६	१११
मृत्यु नभएका घरपरिवारको संख्या	५२०	५११	६७२	५२७	६६०	४५१	६५३	३,९९४
रिपोर्टिङ्गनभएका घरपरिवारको संख्या	१	०	०	२	१	०	१	५
कुल जम्मा घरपरिवारको संख्या	५३९	५१३	६९६	५३७	६८३	४७२	६७०	४,११०

# Local levels with wards of Baitadi District



## Legend

- Panchesw or gaunpalika
- Shibanath Gaunpalika
- Melauli Nagarpalika
- Sigash Gaunpalik
- Patan Nagarpalika
- Sumya Gaupalika
- Dasharath chand Nagarpalika
- Dogadakedar Gaunpalika
- Purchaudi Nagarpalika
- Dilashaini Gaunpalika

0 5 10 20 Kilometers