



Répertoire des localités

Région du GBÔKLÈ



Table des matières

AVANT-PROPOS.....	ii
PRÉSENTATION.....	iii
DÉPARTEMENT DE FRESCO.....	3
SOUS-PRÉFECTURE DE DAHIRI.....	6
SOUS-PRÉFECTURE DE FRESCO.....	7
SOUS-PRÉFECTURE DE GBAGBAM.....	8
DÉPARTEMENT DE SASSANDRA.....	9
SOUS-PRÉFECTURE DE DAKPADOU.....	12
SOUS-PRÉFECTURE DE GRIHIRI.....	13
SOUS-PRÉFECTURE DE LOBAKUYA.....	14
SOUS-PRÉFECTURE DE MÉDON.....	15
SOUS-PRÉFECTURE DE SAGO.....	16
SOUS-PRÉFECTURE DE SASSANDRA.....	17
ÉQUIPE TECHNIQUE DE RÉALISATION.....	19

AVANT-PROPOS

Le Recensement Général de la Population et de l'Habitat de 2014 est le quatrième du genre, après ceux de 1975, de 1988 et de 1998. Avec le décret n°86-389 du 4 juin 1986 portant institution et organisation du recensement décennal de la population et de l'habitat, le Gouvernement a arrêté le principe de réalisation d'un recensement tous les dix ans.

Ce quatrième recensement (troisième de la série décennale) était attendu pour 2008. Mais, il n'a pu être réalisé en raison d'un environnement socio-politique défavorable (crise militaro-politique déclenchée en septembre 2002).

La réalisation du RGPH 2014 a été autorisée par le décret n°2012-698 du 1^{er} août 2012 portant institution et organisation du recensement général de la population et de l'habitat en Côte d'Ivoire. Ce décret a mis en place deux organes, à savoir : le Comité National du RGPH (organe de décision) et le Comité Technique du RGPH logé à l'Institut National de la Statistique (organe de conduite technique des opérations).

La mise en œuvre du RGPH 2014 est le fruit d'une coopération efficace entre le Gouvernement de Côte d'Ivoire et les Partenaires Techniques et Financiers, notamment les Agences spécialisées du Système des Nations Unies (UNFPA, UNICEF, PNUD), la Coopération Française et la Banque Mondiale.

A ces partenaires au développement, nous exprimons notre profonde gratitude pour leur soutien financier, matériel, logistique et technique, qui nous a permis de garantir le succès de l'opération.

Au plan national, le succès du dénombrement a été rendu possible grâce à la collaboration étroite des autorités préfectorales, sous-préfectorales, municipales, religieuses et traditionnelles qui n'ont ménagé aucun effort pour mobiliser les populations. A toutes ces autorités et à la population, nous adressons nos vifs remerciements.

Au Gouvernement de Côte d'Ivoire, nous exprimons notre vive reconnaissance pour sa mobilisation et la mise à disposition de façon exceptionnelle, des moyens nécessaires à l'exécution satisfaisante de cette opération.

Nous remercions également tout le personnel ayant participé à ce recensement, et plus particulièrement les agents de terrain et leurs encadreurs pour leur sens de sacrifice.

LE DIRECTEUR GÉNÉRAL DE L'INS

PRÉSENTATION

La réalisation du RGPH 2014 avait pour objectif général de contribuer à l'amélioration de la connaissance des caractéristiques démographiques et socio-économiques de la population vivant en Côte d'Ivoire, en vue d'une meilleure prise en compte des questions de population dans l'élaboration, le suivi et l'évaluation des politiques, plans et programmes de développement économique, social et culturel.

Pour son exécution, le RGPH 2014 a suivi la méthodologie classique de l'organisation d'un recensement. Elle a consisté en la réalisation d'activités préparatoires, d'un recensement pilote, d'une cartographie censitaire, d'un dénombrement proprement dit, d'une enquête post-censitaire de couverture, des traitements informatiques des données, des analyses des données et d'une publication, d'une diffusion et d'un archivage des résultats.

Le dénombrement de la population a été exécuté, du 15 avril au 14 juin 2014, de façon simultanée, sur l'ensemble du territoire national découpé en 23 104 zones de dénombrement (ZD) réparties en 23 zones de coordination. Les travaux de terrain ont mobilisé environ 30 000 personnes dont 23104 agents recenseurs.

Ce 4^{ème} recensement a introduit une innovation technologique majeure, par l'utilisation des Smartphones/PDA (mini-ordinateurs de poche) dans le cadre d'une collecte assistée par ordinateur (CAO).

Comme pour les précédents recensements, la population prise en compte est la population résidente (population de droit) constituée par les résidents présents et les résidents absents, à l'exclusion des visiteurs.

En attendant de disposer des résultats des analyses thématiques, le Secrétariat Technique Permanent a élaboré ce Répertoire des localités pour chacune des 31 régions administratives et les deux districts autonomes :

- 1) District Autonome d'ABIDJAN ;
- 2) District Autonome de YAMOOUSSOUKRO ;
- 3) Région de SAN-PEDRO ;
- 4) Région de la NAWA ;
- 5) Région du GBÔKLÈ ;
- 6) Région de l'INDÉNIÉ-DJUABLIN ;
- 7) Région du SUD-COMOÉ ;
- 8) Région du KABADOUGOU ;
- 9) Région du FOLON ;
- 10) Région du GOH ;
- 11) Région du LOH-DJIBOUA ;
- 12) Région du BÉLIER ;
- 13) Région de l'IFFOU ;
- 14) Région du N'ZI ;
- 15) Région du MORONOU ;

- 16) Région des GRANDS-PONTS ;
- 17) Région de l'AGNÉBY-TIASSA ;
- 18) Région de LA MÉ ;
- 19) Région du TONKPI ;
- 20) Région du CAVALLY ;
- 21) Région du GUÉMOM ;
- 22) Région du HAUT-SASSANDRA ;
- 23) Région de la MARAHOUÉ ;
- 24) Région du PORO ;
- 25) Région du TCHOLOGO ;
- 26) Région de la BAGOUÈ ;
- 27) Région du GBÈKÈ ;
- 28) Région du HAMBOL ;
- 29) Région du WORODOUGOU ;
- 30) Région du BÉRÉ ;
- 31) Région du BAFING ;
- 32) Région du GONTOUGO ;
- 33) Région du BOUNKANI.

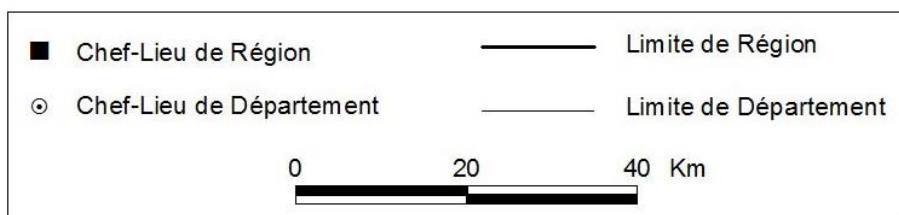
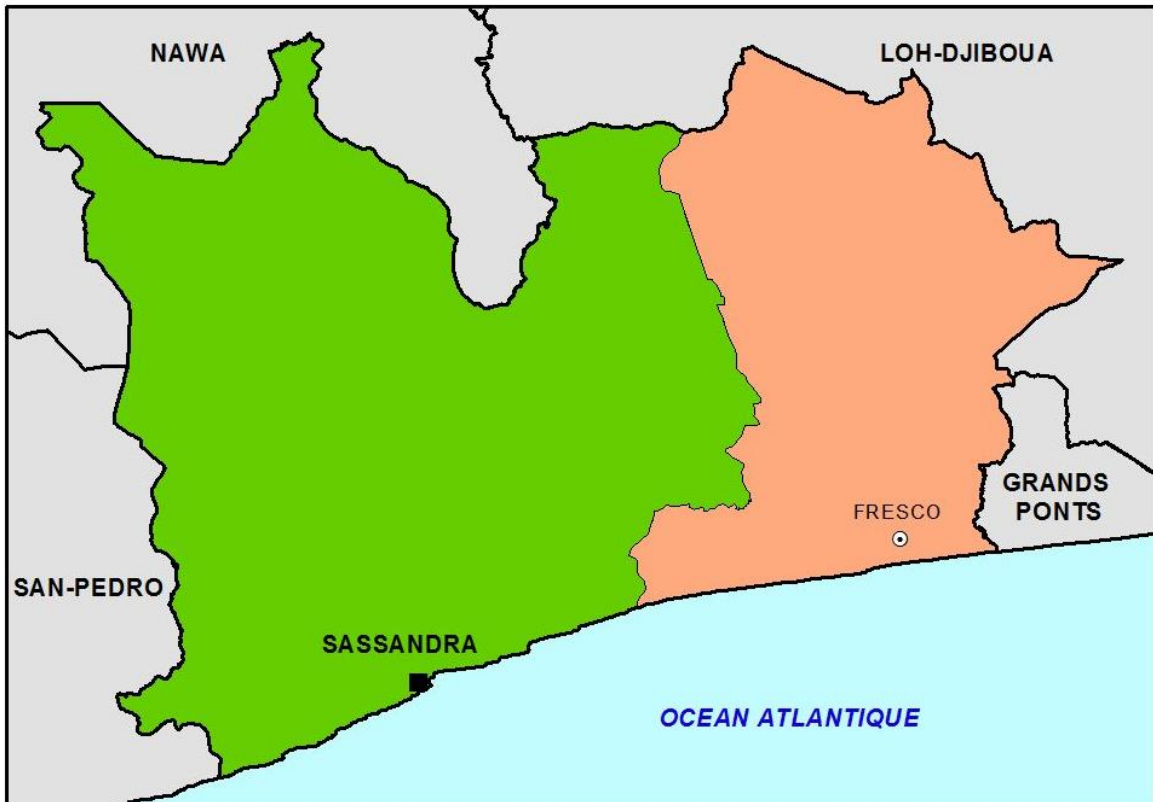
Les informations contenues dans ce répertoire portent sur les effectifs de chaque localité répartis par sexe et agrégés ensuite par sous-préfecture, par département et par région.

Tout en espérant que le contenu de ce document répondra au mieux aux préoccupations des utilisateurs, le Secrétariat Technique Permanent du recensement voudrait les informer de possibles omissions malgré toutes les vérifications effectuées en rapport avec les autorités administratives. Il reste ainsi ouvert à tous les commentaires relatifs au présent répertoire en vue de son amélioration.

LE SECRÉTARIAT TECHNIQUE PERMANENT



REPUBLIQUE DE COTE D'IVOIRE
DEPARTEMENTS DE LA REGION DU
GBÔKLE



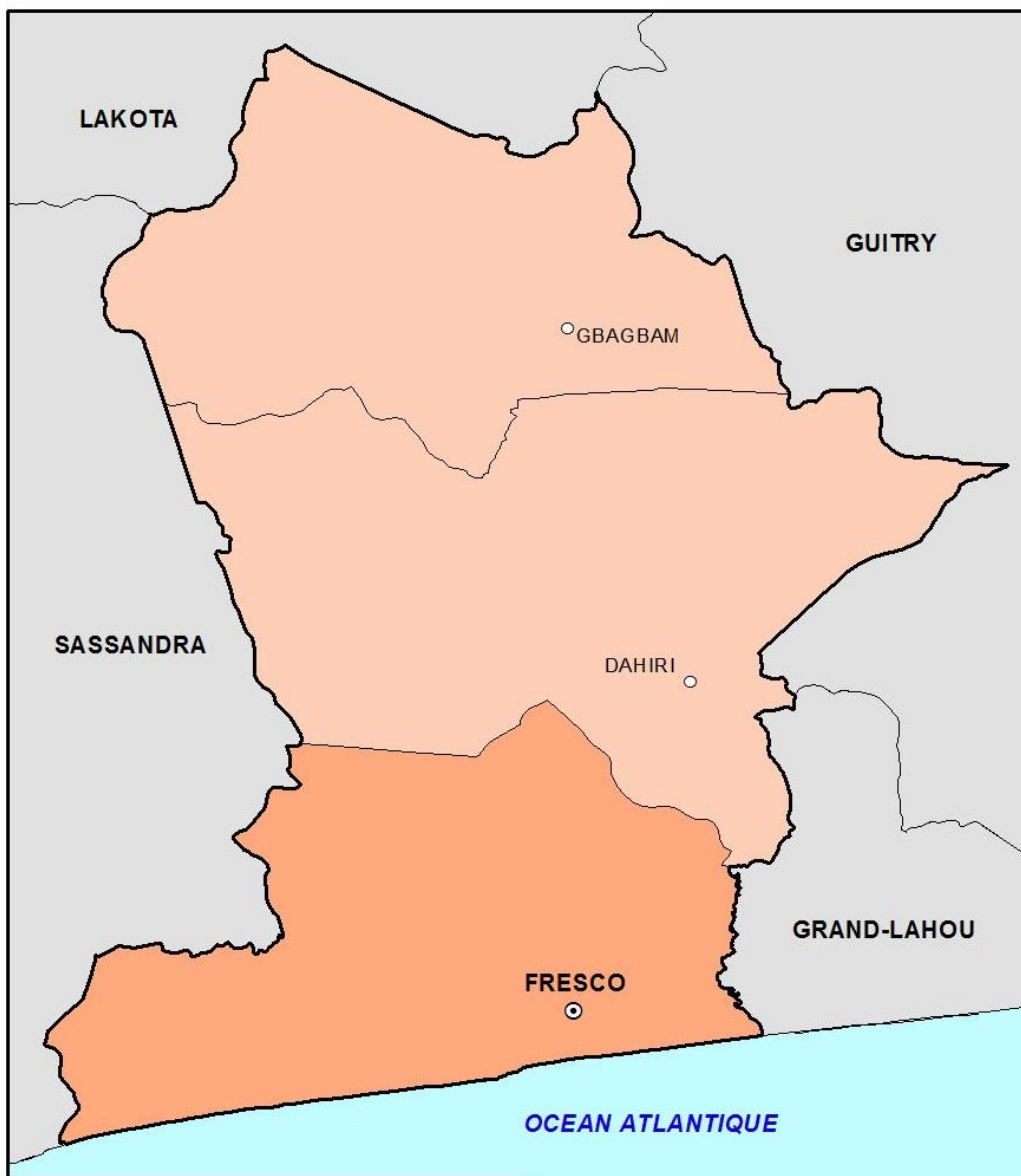
CODE 25 : RÉGION DE GBOKLÉ

DÉPARTEMENT	P O P U L A T I O N R É S I D E N T E			
	E N S E M B L E L O C A L I T É			R A P P O R T D E M A S C U L I N I T É
	H O M M E S	F E M M E S	T O T A L	
ENSEMBLE RÉGION	215 001	185 797	400 798	115,7
FRESCO	53 579	47 719	101 298	112,3
SASSANDRA	161 422	138 078	299 500	116,9

DÉPARTEMENT DE FRESCO



REGION DU GBÔKLE
**LES SOUS-PREFECTURES
DU DEPARTEMENT DE FRESCO**



- | | | | |
|---|------------------------------|---|---------------------------|
| ⊙ | Chef-Lieu de Département | — | Limite de Département |
| ○ | Chef-Lieu de Sous-préfecture | — | Limite de Sous-préfecture |

0 10 20 Km

CODE 077 : DÉPARTEMENT DE FRESCO

SOUS-PRÉFECTURE	P O P U L A T I O N R É S I D E N T E			
	E N S E M B L E L O C A L I T É			R A P P O R T D E M A S C U L I N I T É
	H O M M E S	F E M M E S	T O T A L	
ENSEMBLE DÉPARTEMENT	53 579	47 719	101 298	112,3
DAHIRI	19 011	17 580	36 591	108,1
FRESCO	21 922	19 136	41 058	114,6
GBAGBAM	12 646	11 003	23 649	114,9

SOUS-PRÉFECTURE DE DAHIRI

CODE 07701 : SOUS-PRÉFECTURE DE DAHIRI

LOCALITÉ	P O P U L A T I O N R É S I D E N T E			
	E N S E M B L E L O C A L I T É			R A P P O R T D E M A S C U L I N I T É
	H O M M E S	F E M M E S	T O T A L	
ENSEMBLE SOUS-PRÉFECTURE	19 011	17 580	36 591	108,1
SECTEUR COMMUNAL	-	-	-	-
SECTEUR NON COMMUNAL	19 011	17 580	36 591	108,1
DAHIRI	4 270	4 127	8 397	103,5
GOMÉNÉBÉRI	5 307	4 824	10 131	110,0
OKROMODOU	6 834	6 220	13 054	109,9
ZÉRIBÉRI	2 600	2 409	5 009	107,9

SOUS-PRÉFECTURE DE FRESCO

CODE 07702 : SOUS-PRÉFECTURE DE FRESCO

LOCALITÉ	P O P U L A T I O N R É S I D E N T E			
	E N S E M B L E L O C A L I T É			R A P P O R T D E M A S C U L I N I T É
	H O M M E S	F E M M E S	T O T A L	
ENSEMBLE SOUS-PRÉFECTURE	21 922	19 136	41 058	114,6
SECTEUR COMMUNAL	12 881	10 794	23 675	119,3
BOHICO	108	95	203	113,7
FRESCO	4 676	3 857	8 533	121,2
ZAKARÉKO	2 337	1 923	4 260	121,5
ZÉGBAN 1	3 436	2 965	6 401	115,9
ZÉGBAN 2	2 324	1 954	4 278	118,9
SECTEUR NON COMMUNAL	9 041	8 342	17 383	108,4
BOLOROUKO	1 627	1 420	3 047	114,6
DASSIOKO	2 386	2 267	4 653	105,2
KOSSO	2 794	2 519	5 313	110,9
ZUZUOKO	2 234	2 136	4 370	104,6

SOUS-PRÉFECTURE DE GBAGBAM

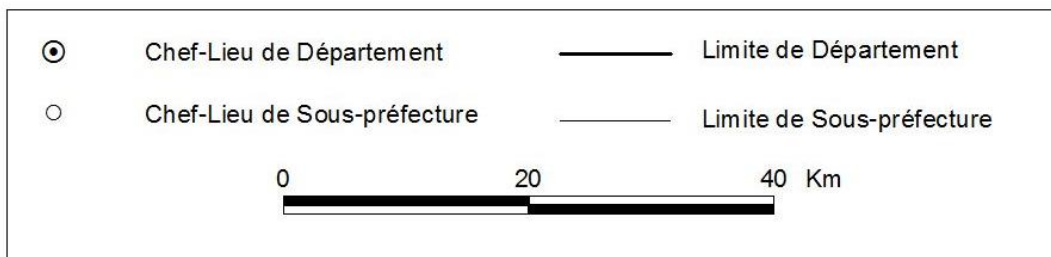
CODE 07703 : SOUS-PRÉFECTURE DE GBAGBAM

LOCALITÉ	P O P U L A T I O N R É S I D E N T E			
	E N S E M B L E L O C A L I T É			R A P P O R T D E
	H O M M E S	F E M M E S	T O T A L	M A S C U L I N I T É
ENSEMBLE SOUS-PRÉFECTURE	12 646	11 003	23 649	114,9
SECTEUR COMMUNAL	-	-	-	-
SECTEUR NON COMMUNAL	12 646	11 003	23 649	114,9
DIGBODOU	226	323	549	70,0
GABILILIÉ	1 199	721	1 920	166,3
GBAGBAM	7 142	6 512	13 654	109,7
GROGBALEDYOU	1 861	1 662	3 523	112,0
KROUKROU	1 545	1 373	2 918	112,5
ZAKPABERI	673	412	1 085	163,4

DÉPARTEMENT DE SASSANDRA



REGION DU GBÔKLE
SOUS-PREFECTURES
DU DEPARTEMENT DE SASSANDRA



CODE 038 : DÉPARTEMENT DE SASSANDRA

SOUS-PRÉFECTURE	P O P U L A T I O N R É S I D E N T E			
	E N S E M B L E L O C A L I T É			R A P P O R T D E M A S C U L I N I T É
	H O M M E S	F E M M E S	T O T A L	
ENSEMBLE DÉPARTEMENT	161 422	138 078	299 500	116,9
DAKPADOU	24 816	21 713	46 529	114,3
GRIHIRI	20 848	17 004	37 852	122,6
LOBAKUYA	36 256	31 713	67 969	114,3
MÉDON	9 368	7 207	16 575	130,0
SAGO	30 616	27 738	58 354	110,4
SASSANDRA	39 518	32 703	72 221	120,8

SOUS-PRÉFECTURE DE DAKPADOU

CODE 03801 : SOUS-PRÉFECTURE DE DAKPADOU

LOCALITÉ	P O P U L A T I O N R É S I D E N T E			
	E N S E M B L E L O C A L I T É			R A P P O R T D E M A S C U L I N I T É
	H O M M E S	F E M M E S	T O T A L	
ENSEMBLE SOUS-PRÉFECTURE	24 816	21 713	46 529	114,3
SECTEUR COMMUNAL	-	-	-	-
SECTEUR NON COMMUNAL	24 816	21 713	46 529	114,3
BÉYO	1 644	1 533	3 177	107,2
BOLO V1	3 079	2 361	5 440	130,4
BOLO V2	495	334	829	148,2
BOLO V3	556	407	963	136,6
DAKPADOU	5 904	5 533	11 437	106,7
GBOVILLE	194	168	362	115,5
KOKOLOPPOZO	2 427	2 312	4 739	105,0
LÉDJAN PK31	211	215	426	98,1
MADINATCHÈ	901	852	1 753	105,8
NIAPIDOU	7 725	6 420	14 145	120,3
SADIADOUGOU	234	249	483	94,0
SAFA-MANOIS	598	547	1 145	109,3
TCHÉMATCHÉ	475	453	928	104,9
YAO-APPELAKRO	373	329	702	113,4

SOUS-PRÉFECTURE DE GRIHIRI

CODE 03802 : SOUS-PRÉFECTURE DE GRIHIRI

LOCALITÉ	P O P U L A T I O N R É S I D E N T E			
	E N S E M B L E L O C A L I T É			R A P P O R T D E M A S C U L I N I T É
	H O M M E S	F E M M E S	T O T A L	
ENSEMBLE SOUS-PRÉFECTURE	20 848	17 004	37 852	122,6
SECTEUR COMMUNAL	-	-	-	-
SECTEUR NON COMMUNAL	20 848	17 004	37 852	122,6
BOUTOUBRÉ 1	2 708	2 028	4 736	133,5
BOUTOUBRÉ 2	3 048	2 510	5 558	121,4
GRIHIRI	7 150	6 068	13 218	117,8
KOUATÉ	3 139	2 621	5 760	119,8
LOUHIRI	1 391	1 166	2 557	119,3
ZAHEBRE	3 412	2 611	6 023	130,7

SOUS-PRÉFECTURE DE LOBAKUYA

CODE 03803 : SOUS-PRÉFECTURE DE LOBAKUYA

LOCALITÉ	P O P U L A T I O N R É S I D E N T E			
	E N S E M B L E L O C A L I T É			R A P P O R T D E M A S C U L I N I T É
	H O M M E S	F E M M E S	T O T A L	
ENSEMBLE SOUS-PRÉFECTURE	36 256	31 713	67 969	114,3
SECTEUR COMMUNAL	-	-	-	-
SECTEUR NON COMMUNAL	36 256	31 713	67 969	114,3
BALOKUYA	13 702	11 871	25 573	115,4
BRÉGUIAGUI	2 229	1 898	4 127	117,4
KARAGO	220	264	484	83,3
KÉRAYO	264	224	488	117,9
LABAKUYA	7 692	6 744	14 436	114,1
LOBAKUYA	3 619	3 167	6 786	114,3
SAHOUA	8 530	7 545	16 075	113,1

SOUS-PRÉFECTURE DE MÉDON

CODE 03804 : SOUS-PRÉFECTURE DE MÉDON

LOCALITÉ	P O P U L A T I O N R É S I D E N T E			
	E N S E M B L E L O C A L I T É			R A P P O R T D E M A S C U L I N I T É
	H O M M E S	F E M M E S	T O T A L	
ENSEMBLE SOUS-PRÉFECTURE	9 368	7 207	16 575	130,0
SECTEUR COMMUNAL	-	-	-	-
SECTEUR NON COMMUNAL	9 368	7 207	16 575	130,0
GAROUBRÉ	2 904	2 275	5 179	127,6
GRÉGUIBRÉ	2 041	1 644	3 685	124,1
INAHIRI	2 395	1 848	4 243	129,6
MÉDON	2 028	1 440	3 468	140,8

SOUS-PRÉFECTURE DE SAGO

CODE 03805 : SOUS-PRÉFECTURE DE SAGO

LOCALITÉ	POPULATION RÉSIDENTE			
	ENSEMBLE LOCALITÉ			RAPPORT DE MASCULINITÉ
	HOMMES	FEMMES	TOTAL	
ENSEMBLE SOUS-PRÉFECTURE	30 616	27 738	58 354	110,4
SECTEUR COMMUNAL	-	-	-	-
SECTEUR NON COMMUNAL	30 616	27 738	58 354	110,4
ADÉBEM	2 738	2 417	5 155	113,3
BADIÉBOUÉ	518	470	988	110,2
GNAGO 1	3 593	3 353	6 946	107,2
GNAGO 2	4 180	3 817	7 997	109,5
GNÉGROUBOUÉ	755	719	1 474	105,0
GOBROKO	2 327	2 269	4 596	102,6
GODJIBOUÉ	2 675	2 432	5 107	110,0
GUÉDIKPO	441	332	773	132,8
KPATA-ABIDOU	2 005	1 723	3 728	116,4
LOHIRI-GODIÉ	1 814	1 510	3 324	120,1
MANABOUÉ	152	157	309	96,8
SAGO	3 836	3 705	7 541	103,5
TÉTIDOU	736	540	1 276	136,3
TIAZALÉ	1 820	1 414	3 234	128,7
TRIKPOKO	1 453	1 351	2 804	107,5
ZÉGRÉBOUÉ	1 573	1 529	3 102	102,9

SOUS-PRÉFECTURE DE SASSANDRA

CODE 03806 : SOUS-PRÉFECTURE DE SASSANDRA

LOCALITÉ	POPULATION RÉSIDENTE			
	ENSEMBLE LOCALITÉ			RAPPORT DE MASCULINITÉ
	HOMMES	FEMMES	TOTAL	
ENSEMBLE SOUS-PRÉFECTURE	39 518	32 703	72 221	120,8
SECTEUR COMMUNAL	24 894	20 199	45 093	123,3
AROKPA	199	164	363	121,3
BASSA	249	243	492	102,5
BATÉLÉBRÉ 1	47	47	94	100,0
BRODJÉ	281	150	431	187,3
COCOPLAGE	212	84	296	252,4
DABÉDA	87	82	169	106,1
GAOULOU	6 683	5 501	12 184	121,5
GAPÉ	166	152	318	109,2
GRAND-DRÉWIN	456	291	747	156,7
KADROKPA 1	437	246	683	177,6
LÉBLÉKO	82	69	151	118,8
LÉKIDOU	20	43	63	46,5
MISSÉHI	150	142	292	105,6
NIANI	449	390	839	115,1
NIÉZÉKO	94	128	222	73,4
SASSANDRA	14 697	11 911	26 608	123,4
SIAMPAHO PK6	460	395	855	116,5
VODIÉKO	125	161	286	77,6
SECTEUR NON COMMUNAL	14 624	12 504	27 128	117,0
AKAKRO	503	360	863	139,7
DAGBÉGO 1	603	422	1 025	142,9
DAGBÉGO 2	1 068	974	2 042	109,7
GLOPLOU PK20	265	231	496	114,7
GODÉ	99	81	180	122,2
GOVIADOU	15	24	39	62,5
GUÉDIO-GUÉDIO	403	317	720	127,1
KADROKPA 2	1 539	1 372	2 911	112,2
LATÉKO	109	124	233	87,9
LIPOYO	596	483	1 079	123,4
LOHIRI-NÉYAU	187	139	326	134,5
LOSSAN KOUAMÉKRO	1 236	1 077	2 313	114,8
LOUGA	514	375	889	137,1

LOCALITÉ	P O P U L A T I O N R É S I D E N T E			
	E N S E M B L E L O C A L I T É			R A P P O R T D E M A S C U L I N I T É
	H O M M E S	F E M M E S	T O T A L	
NIABABLY PK 26	1 829	1 494	3 323	122,4
NIABAYO	49	40	89	122,5
NIÉGA	200	128	328	156,3
PAULY-BROUSSE	3 526	3 004	6 530	117,4
PAULY-CHANTIER	332	291	623	114,1
PAULY-PLAGE	79	83	162	95,2
SIALLOUKRO	1 472	1 485	2 957	99,1

ÉQUIPE TECHNIQUE DE RÉALISATION

Présentation des membres de l'équipe de production

La réussite du Recensement Général de la Population et l'Habitat (RGPH) 2014 est le résultat des efforts conjugués d'une équipe compétente et dévouée du Secrétariat Technique Permanent au sein de la Direction Exécutive du Recensement dirigée par **M. Ba Ibrahima**, Directeur Général de l'Institut National de la Statistique (INS).

Les personnes ci-dessous indiquées, ont assuré les différentes fonctions au regard de leur nom. Elles ont contribué à la réalisation des travaux qui ont abouti à la présente publication.

COORDONNATEURS :

- **ABBAS SANOUSI** : INGÉNIEUR STATISTICIEN, DÉMOGRAPHE / SECRÉTAIRE TECHNIQUE PERMANENT
- **KOUASSI LUCIEN** : DÉMOGRAPHE / SECRÉTAIRE TECHNIQUE PERMANENT ADJOINT
- **AKA DORE DESIRÉ** : DÉMOGRAPHE / CHEF DE DIVISION ANALYSE ET PUBLICATION

MEMBRES DE LA SUPERVISION :

- **YAO KOFFI EDMOND** : DÉMOGRAPHE / SUPERVISEUR PRINCIPAL DE L'EQUIPE DES DÉMOGRAPHES
- **MOBIO ABAKA ROLAND KEVIN** : INFORMATICIEN / SUPERVISEUR PRINCIPAL DE L'EQUIPE DES INFORMATIENS
- **ASSI YAPO** : DÉMOGRAPHE / RESPONSABLE DE SUIVI
- **AGNERO ALBERT** : STATISTICIEN / RESPONSABLE DE SUIVI
- **BAKAYOKO MASSOMA** : DÉMOGRAPHE / RESPONSABLE DE SUIVI
- **ABOU TANONTCHI HENRI** : COMMUNICATEUR / RESPONSABLE DE SUIVI
- **DEZA AKOISSO DORIA** : DÉMOGRAPHE / RESPONSABLE DE SUIVI
- **KOUAKOU AMOIN BERTHE** : DÉMOGRAPHE / RESPONSABLE DE SUIVI

DÉMOGRAPHES/STATISTIENS :

- ***BOTI BOLOU BI DAVID : STATISTICIEN / MEMBRE***
- ***DAGO AIMÉ : DÉMOGRAPHE / MEMBRE***
- ***DJÉNI KOLETI CLÉMENT : DÉMOGRAPHE / MEMBRE***
- ***GNALEGA DAKOURI EUGENE CYRILLE : DÉMOGRAPHE / MEMBRE***
- ***GNANZOU N'GUETHAS SYLVIE KOUTOUA : DÉMOGRAPHE / MEMBRE***
- ***GONDO KOUEGO BLAISE : DÉMOGRAPHE / MEMBRE***
- ***HOUNKPÉTO WILLIAMS : DÉMOGRAPHE / MEMBRE***
- ***KAKOU NIAMININ MARTIN ROGER : DEMOGRAPHE / MEMBRE***
- ***KOCHOU ASSI SALOMON HUGUES : DÉMOGRAPHE / MEMBRE***
- ***KONAN KONAN STÉPHANE : DÉMOGRAPHE / MEMBRE***
- ***KOUAKOU KOFFI SEVERIN : DÉMOGRAPHE / MEMBRE***
- ***KOUAMÉ AYA CHARLOTTE EPSE KASSI : DÉMOGRAPHE / MEMBRE***
- ***KRA KO FIE DIDIER LAURENT : DÉMOGRAPHE / MEMBRE***
- ***SEMON N'GORAN : DÉMOGRAPHE / MEMBRE***
- ***TOURÉ BRAHIMA : DÉMOGRAPHE / MEMBRE***
- ***YAO KOUAMÉ DANIEL : DÉMOGRAPHE / MEMBRE***
- ***ZION DABLÉMOHIN CONSTANT : DÉMOGRAPHE / MEMBRE***

INFORMATIENS/CARTOGRAPHES :

- ***SYNDOU DIOMANDÉ : CHEF DE DIVISION INFORMATIQUE***
- ***ADÉMOLA MARIE-ANTOINETTE NÉE OUATTARA : CHEF DE DIVISION CARTOGRAPHIE***
- ***ATTOMO NANDJO THEOPHILE : CARTOGRAPHE / MEMBRE***
- ***AJAVON MARDOCHÉ JOSUÉ : INFORMATICIEN / MEMBRE***
- ***KÉHOUA VALIO APPOLINAIRE : INFORMATICIEN / MEMBRE***
- ***KOFFI AKPOTIKI CHARLES : INFORMATICIEN / MEMBRE***
- ***KOUAMÉ KANGAH : INFORMATICIEN / MEMBRE***
- ***SÉRÉBOU ÉVARISTE CONSTANT : INFORMATICIEN / MEMBRE***
- ***TOUA ESTHER : INFORMATICIEN / MEMBRE***
- ***TRAORÉ ABDUL KARIM : INFORMATICIEN, STATISTICIEN / MEMBRE***

DIRECTEURS RÉGIONAUX de l'Institut National de la Statistique (INS)

- **TANO AMANI FRANÇOIS** : DIRECTEUR RÉGIONAL DE YAMO USSOUKRO
- **SOPRI GOHOUN ROCK** : DIRECTEUR RÉGIONAL DE SAN-PEDRO
- **MERHEB CAMILLE** : DIRECTEUR RÉGIONAL DE BOUAKÉ
- **COULIBALY SEYDOU** : DIRECTEUR RÉGIONAL D'ODIÉNNÉ
- **IRA BRUNO** : DIRECTEUR RÉGIONAL DE KORHOGO
- **HUÉ BI YA ETIENNE** : DIRECTEUR RÉGIONAL D'ABIDJAN
- **N'DA KONAN GERVAIS** : DIRECTEUR RÉGIONAL DE DALOA
- **TRA BI BOTI GASPARD** : DIRECTEUR RÉGIONAL DE BONDOUKOU
- **N'GUESSAN YAO** : DIRECTEUR RÉGIONAL D'ABENGOUROU