



Кыргыз Республикасынын Улуттук статистика комитети



**2022-жылы Кыргыз Республикасынын
эл жана турак жай фондун каттоо**

I КИТЕП

Калктын негизги социалдык-демографиялык мүнөздөмөлөрү

Бишкек 2023

УДК 314
ББК 60.7
Э 27

Калктын негизги социалдык-демографиялык мүнөздөмөлөрү

Редакциялык-басмалык кеңеши:

Кеңештин төрагасы - Б. Кудайбергенов
Кеңештин мүчөлөрү: - А. Орозбаева
- Б. Шокенов
- З. Жумалиев
- М. Эшкожоев
- Ч. Турдубаева
- В. Бирюкова
- Э. Исенкулова

Ушул басылма менен байланыштуу маалымат алуу үчүн төмөнкү дарек боюнча кайрылууга болот:

Бишкек ш., Фрунзе көч., 374
телефон: 996 (312) 325336;

Кыргыз Республикасынын Улуттук статистика комитети
Статистикалык каттоолор жана геомаалыматтык системалар бөлүмү
П27 2022-жылы Кыргыз Республикасынын эл жана турак жай фондун каттоо:
I китеп: Калктын негизги социалдык-демографиялык мүнөздөмөлөрү. -Б.: 2023
ISBN 978-9967-28-695-5

Жыйнак 2022-жылы Кыргыз Республикасынын эл жана турак жай фондун каттоонун жыйынтыктары боюнча алынган калктын негизги социалдык-демографиялык мүнөздөмөлөрү жөнүндө маалыматтарды камтыйт.

Ал бийлик жана башкаруу органдары, ишканалардын жана уюмдардын социалдык-экономикалык кызматтары, демографиялык мүнөздөгү маселелер менен алектенген илимий жана эксперттик ийримдерге, жогорку кесиптик окуу жайларынын (ЖКОЖ) аспиранттары жана студенттери, жалпы маалымат каражаттары, жеке адамдар үчүн арналды.

Расмий статистиканы жана тиешелүү метамаалыматтарды колдонууда пайдалануучулар алардын булагына шилтеме жасоого милдеттүү («Расмий статистика жөнүндө» Кыргыз Республикасынын Мыйзамынын 30-беренеси).

Жыйнакта басылган маалыматтар алдын ала маалыматтар болуп саналат.

Жыйнакта шарттуу белгилер кабыл алынды:

- кубулуш жок;

... маалыматтар жок;

0,0 көрсөткүчтүн мааниси бирден аз

Айрым учурларда кошулган суммадан жыйынтыктардын бир аз айырмачылыктары алардын тегеректелиши менен түшүндүрүлөт.

O 15020000000-13
ISBN 978-9967-28-695-5

УДК 314
ББК 60.7

Интернет: www.stat.kg
e-mail: nsc_mail@stat.kg

Кыргыз Республикасынын
Улуттук статистика комитети, 2023

I. КИРИШ СӨЗ

«Калктын негизги социалдык-демографиялык мүнөздөмөлөрү» жыйнагы республиканын административдик-аймактык түзүлүшү, 2022-жылы Кыргыз Республикасынын эл жана турак жай фондун каттоонун жыйынтыктары боюнча алынган калктын негизги социалдык-демографиялык мүнөздөмөлөрү жөнүндө маалыматтар, ошондой эле мурдагы эл каттоолордун айрым маалыматтары камтылган биринчи басылма болуп саналат. Жыйнактагы көрсөткүчтөр туруктуу калк боюнча келтирилди.

Сунушталган басылма кыргыз жана орус тилдеринде даярдалды.

Кийинчерээк басылмалардын графигине ылайык эл жана турак жай фондун каттоонун толук жыйынтыктары, анын ичинде калктын географиялык, демографиялык, экономикалык жана социалдык белгилери, тышкы жана ички миграция, үй-бүлөлөрдүн жана үй чарбалардын белгилери, ошондой эле турак жайлардын белгилери камтылган тематикалык жыйнактар басылып чыгат:

		Басып чыгаруу мөөнөтү
I китеп	Калктын негизги социалдык-демографиялык мүнөздөмөлөрү	2023-ж. I квартал
II китеп 1-бөлүк	Кыргызстандын калкы	2023-ж. II квартал
III китеп (серия P)	Кыргыз Республикасынын региондору	2023-ж. III - IV квартал
	P1 Баткен облусу P2 Жалал-Абад облусу P3 Ысык-Көл облусу P4 Нарын облусу P5 Ош облусу P6 Талас облусу P7 Чүй облусу P8 Бишкек ш. P9 Ош ш.	
II китеп 2-бөлүк	Кыргыз Республикасынын калкынын экономикалык активдүүлүгү жана иш менен камсыздуулугу	2023-ж. IV квартал
II китеп 3-бөлүк	Кыргыз Республикасынын калкынын миграциясы	2024-ж. I квартал
IV китеп	Кыргыз Республикасынын калкынын турак жай фонду жана жашоо шарттары	2024-ж. II квартал
V китеп	Кыргыз Республикасынын үй чарбалары жана үй-бүлөлөрү	2024-ж. III квартал
VI китеп	Негизги уюштуруучу жана методологиялык жоболор	2024-ж. декабрь

МАЗМУНУ

I. Кириш сөз.....	3
II. Кыргыз Республикасынын административдик-аймактык түзүлүшү	5
№ 1 карта. Кыргыз Республикасынын административдик-аймактык түзүлүшү.....	6
№ 2 карта. Кыргыз Республикасынын туруктуу калкынын саны.....	7
III. Калктын негизги социалдык-демографиялык мүнөздөмөлөрү.....	8
IV. Басылма таблицалар	
1-таблица. Кыргыз Республикасынын административдик-аймактык түзүлүшү.....	15
2-таблица. Туруктуу шаардык жана айылдык калктын саны жана анын аймактар боюнча жалпы санындагы салыштырмалуу салмагы..	15
3-таблица. Облустардын, шаарлардын, райондордун, шаар тибиндеги поселоктордун жана айылдардын туруктуу, шаардык жана айылдык калктын саны.....	16
4-таблица. Облустардын, шаарлардын, райондордун, шаар тибиндеги поселоктордун жана айылдардын туруктуу, шаардык жана айылдык калктын саны.....	19
5-таблица. Убактылуу жок болгон калкты бөлүштүрүү.....	76
6-таблица. Убактылуу жок болгон калктын себептери, убакыты жана 2022-жылы келген жери боюнча бөлүштүрүү.....	77
7-таблица. Убактылуу жок болгон калктын жынысы жана аймактар боюнча бөлүштүрүү саны.....	78
8-таблица. Убактылуу жашаган калктын себептери жана убакыты боюнча бөлүштүрүү	79
9-таблица. Туруктуу шаардык жана айылдык калктын жынысы жана аймактар боюнча саны.....	80
10-таблица. Туруктуу шаар жана айылдык калктын, эркектер жана аялдардын аймактар боюнча салыштырмалуу салмагы	81
11-таблица. 15 жаш жана андан улуу курактагы туруктуу калктын жынысы жана 2022-ж. никедеги абалы боюнча саны.....	82
12-таблица. 15 жаш жана андан улуу курактагы туруктуу калктын жынысы жана никедеги абалы боюнча салыштырмалуу салмагы	82
13-таблица. 15 жаш жана андан улуу курактагы туруктуу калктын билим деңгээли боюнча саны.....	83
14-таблица. 15 жаш жана андан улуу курактагы туруктуу калктын билим деңгээли боюнча салыштырмалуу салмагы.....	83
V. Методологиялык принциптер.....	84
VI. Кабыл алынган кыскартуулар.....	87

II. КЫРГЫЗ РЕСПУБЛИКАСЫНЫН АДМИНИСТРАТИВДИК-АЙМАКТЫК ТҮЗҮЛҮШҮ

Кыргыз Республикасынын административдик- аймактык түзүлүшү

Кыргыз Республикасы 7 облустан жана республикалык маанидеги 2 шаардан (Бишкек жана Ош) турат. Ар бир облус өзүнүн курамында облустук маанидеги райондорду жана шаарларды камтыйт. Райондорго райондук маанидеги шаарлар, шаар тибиндеги поселоктор, поселоктор жана өз кезегинде, алар айылдарды бириктирген айыл аймактары кирет. (№ 1 карта).

2009 жана 2022-жылдардагы каттоолордун ортосундагы мезгилде олуттуу административдик-аймактык өзгөрүүлөр болду. 2012-жылы шаар түрүндөгү алты поселок (шаар тибиндеги поселок (штп.)) райондук маанидеги шаарларга: Баткен облусунда – Айдаркен жана Кадамжай шаарлары, Жалал-Абад облусунда – Токтогул шаары., Чүй облусунда – Кайыңды, Кемин жана Орловка шаарларына айландырылды.

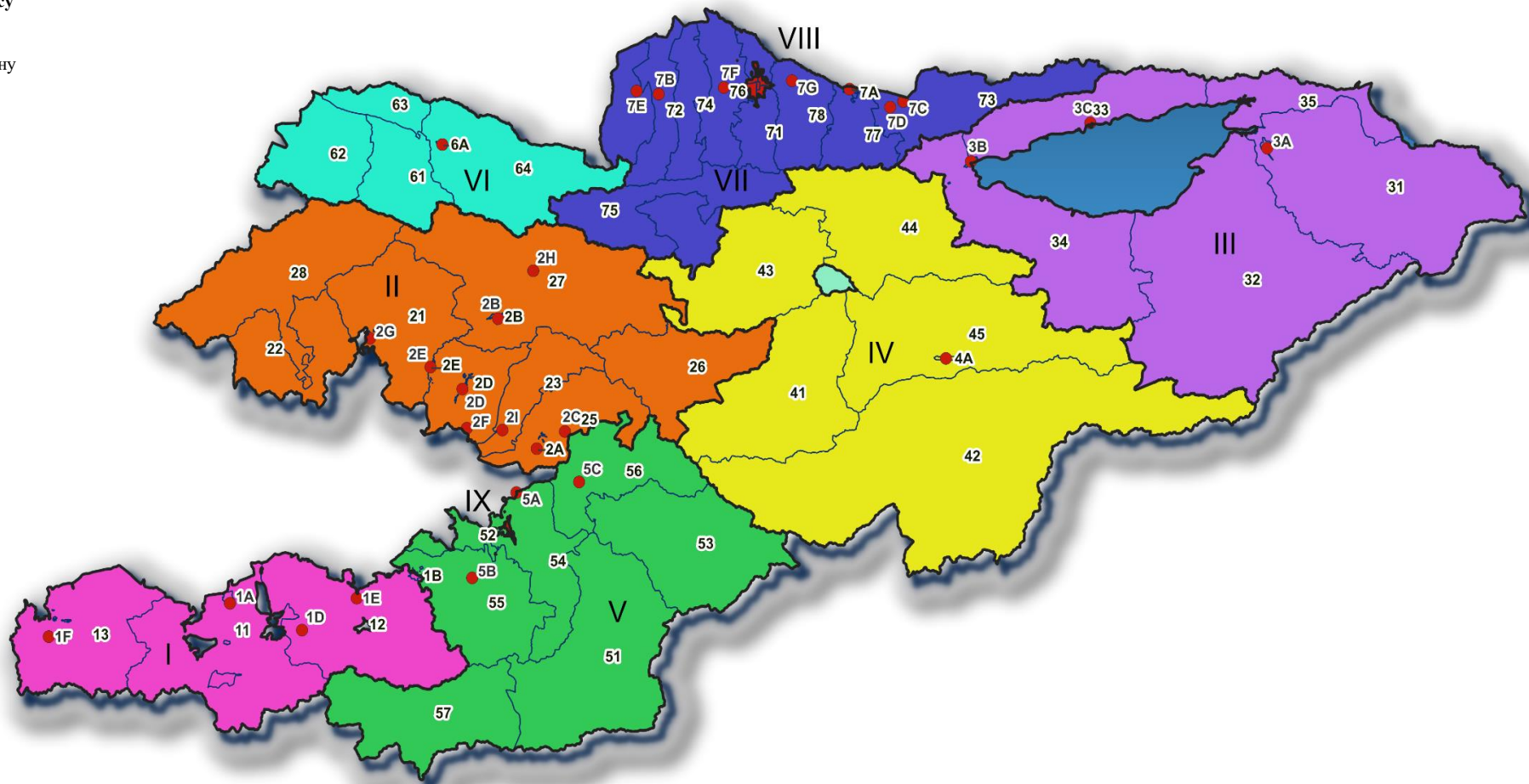
Шаар тибиндеги башка он үч поселок (Баткен облусунда - Советский жана Чаувай штп., Жалал-Абад облусунда - Сумсар жана Терек-Сай штп., Ысык-Көл облусунда - Жыргалаң, Кажы-Сай жана Ак-Булак штп., Нарын облусунда - Миң-Куш жана Достук штп., Ош облусунда - Сары-Таш жана Найман шаар тибиндеги поселоктор, Талас облусунда - Маймак штп. жана Чүй облусунда - Ак-Түз штп.) айыл категориясына киргизилди, анын негизинде айыл аймактар түзүлдү. Мындан тышкары, 100гө жакын айылдык калктуу конуштар айыл деген расмий статусун алышты.

2021-жылы (Жалал-Абад облусунун Базар-Коргон айыл аймагынын жана Базар-Коргон районундагы Кеңеш айыл аймагынын жерлеринин бир бөлүгүнүн негизинде Базар-Коргон шаары түзүлгөн). 2022-жылы Баткен облусунун Лейлек районундагы Исфана шаары Раззаков шаары болуп өзгөртүлдү. Бишкек шаары боюнча айтсак, акыркы жылдары шаардын административдик чектеринен тышкары курулган жаңы калк конуштары мурунку эл жана турак жай фондун каттоолордой эле, борбор шаарга таандык катары эсепке алынды.

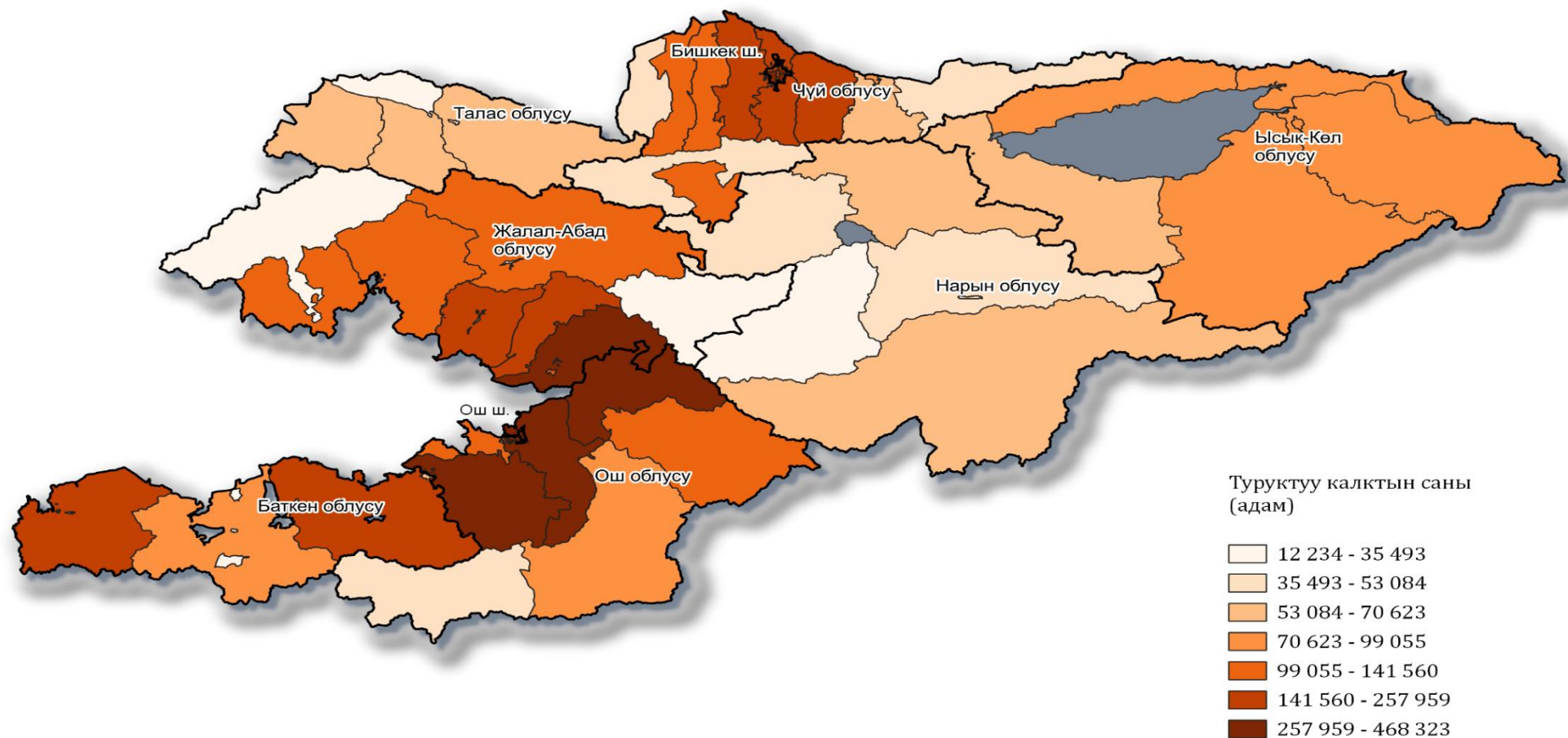
Республиканын жалпы туруктуу калкынын 35 пайызын түзгөн шаар калкы 32 шаарда, 9 шаар тибиндеги поселоктордо жана 3 поселок, б.а. 44 шаарда жашайт. Шаар калкынын дээрлик 98 пайызы шаарларда жашайт. Айыл калкы, анын ичине 1981 айыл кирген 452 айылдык аймактарда (жергиликтүү коомчулуктарда) жашайт.

Кыргыз Республикасынын административдик-аймактык түзүлүшү

I Баткен облусу	III Ысык-Көл облусу	IV Нарын облусу	V Ош облусу	VI Талас облусу	VIII Бишкек ш.
11 Баткен району	31 Ак-Суу району	41 Ак-Талаа району	51 Алай району	61 Бакай-Ата району	IX Ош ш.
12 Кадамжай району	32 Жети-Өгүз району	42 Ат-Башы району	52 Араван району	62 Кара-Буура району	
13 Лейлек району	33 Ысык-Көл району	43 Жумгал району	53 Кара-Кулжа району	63 Манас району	
1A Баткен ш.	34 Тоң району	44 Кочкор району	54 Кара-Суу району	64 Талас району	
1B Кызыл-Кыя ш.	35 Түп району	45 Нарын району	55 Ноокат району	6A Талас ш.	
1C Сүлүктү ш.	3A Каракол ш.	4A Нарын ш.	56 Өзгөн району		
1D Айдаркен ш.	3B Балыкчы ш.		57 Чон-Алай району		
1E Кадамжай ш.	3C Чолпон-Ата ш.		5A Кара-Суу ш.		
1F Раззаков ш.			5B Ноокат ш.		
			5C Өзгөн ш.		
II Жалал-Абад облусу					
21 Аксы району					
22 Ала-Бука району					
23 Базар-Коргон району					
24 Ноокен району					
25 Сузак району					
26 Тогуз-Торо району					
27 Токтогул району					
28 Чаткал району					
2A Жалал -Абад ш.					
2B Кара-Көл ш.					
2C Кок-Жаңгак ш.					
2D Майлуу-Суу ш.					
2E Таш-Көмүр ш.					
2F Кочкор-Ата ш.					
2G Кербен ш.					
2H Токтогул ш.					
2I Базар-Коргон ш.					
VI Чүй облусу					
71 Аламүдүн району					
72 Жайыл району					
73 Кемин району					
74 Москва району					
75 Панфилов району					
76 Сокулук району					
77 Чүй району					
78 Ысык-Ата району					
7A Токмок ш.					
7B Кара-Балта ш.					
7C Кемин ш.					
7D Орловка ш.					
7E Кайыңды ш.					
7F Шопоков ш.					
7G Кант ш.					



Кыргыз Республикасынын туруктуу калкынын саны



III. КАЛКТЫН НЕГИЗГИ СОЦИАЛДЫК-ДЕМОГРАФИЯЛЫК МҮНӨЗДӨМӨЛӨРҮ

Калктын саны жана жайгашуусу

Кыргыз Республикасы үчүн анын аймагы боюнча калктын бирдей эмес жайгашуусу мүнөздүү. Кыргызстан жалпысынан – калк аз жайгашкан өлкө болуп саналат. Туруктуу калктын орточо жыштыгы 1 кв. кмга 35 адамды түзөт. Калк өтө сейрек жайгашкан райондор (тоолуу райондор) жана өрөөндөрдө жана шаарларда калктын көпчүлүгү топтолгон райондор бар, бул көбүнчө жаратылыш-климаттык шарттардын өзгөчөлүгү жана өлкөнүн экономикасынын өзгөчөлүктөрү менен шартталган. (№ 2 карта).

Чүй өрөөнүндө калк абдан жыш жайгашкан, ал аянты боюнча өлкөнүн аймагынын 10,2 пайызын ээлейт. Бул жерде өнөр жай ишканалары көп топтолгон жана айыл чарбасы өнүккөн, мында 2022-жылдагы эл каттоонун жыйынтыктары боюнча белгиленгендей, Бишкек шаарынын тургундарын кошкондо жалпы калктын 31,4 пайызы жашайт, ал эми калктын жыштыгы 1 кв. кмга 107 адамды түзөт. Кыргызстандын калкынын салыштырмалуу жыш жайгашкан аймактарына Ош облусу жана Ош шаары кирет (1 кв. кмга 61 адам), анда калктын 25,8 пайызы жашайт. Башка облустарда - Баткен жана Жалал-Абад облустарында калктын жыштыгы 1 кв. кмга, тиешелүүлүгүнө жараша, 33 жана 38 адамды түзөт. Талас облусу – 24 адам. Калктын жайгашуусунун жыштыгы төмөн болуп Нарын облусу (1 кв. кмга 7 адам), Ысык-Көл облусу (1 кв. кмга 12 адам) саналат.

Демографиялык статистикада калктын эки категориясы колдонулат: болгон калк жана туруктуу калк.

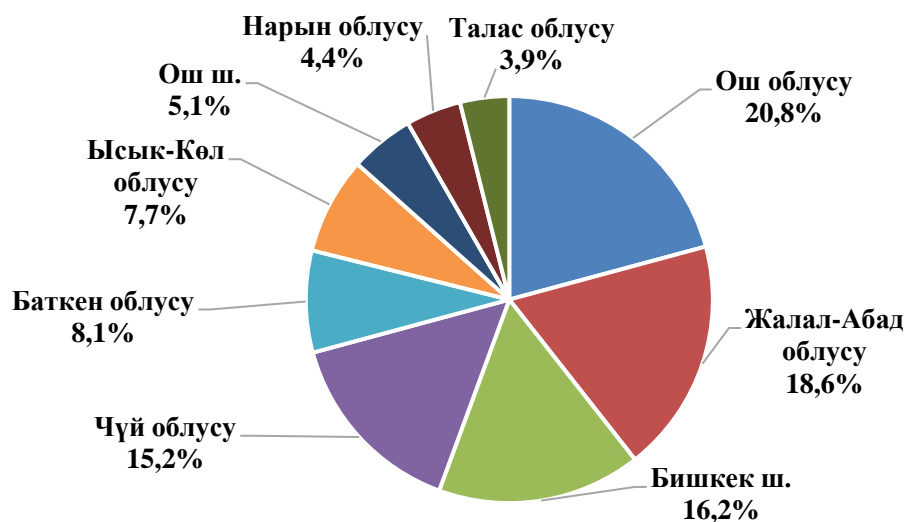
Туруктуу калк – ошол калктуу конушта туруктуу жашаган, анын ичинде каттоо учурунда убактылуу жок болгон калк.

2022-жылдын 25-мартына карата Кыргыз Республикасынын туруктуу калкынын саны 6 936 156 адамды түздү, анын ичинен 2 408 183 адам – шаардык калк жана 4 527 973 адам – айылдык калк.

2009-жылдагы каттоодон кийин өткөн он үч жылдын ичинде Кыргыз Республикасынын туруктуу жашоочуларынын саны 1573,4 миң адамга же 29,3 пайызга, анын ичинде шаардыктар - 581 миң адамга же 31,8 пайызга, айылдыктар - 992,3 миң адамга же 28,1 пайызга көбөйдү.

1-график: 2022-жылда туруктуу калктын санынын аймактар боюнча бөлүштүрүлүшү

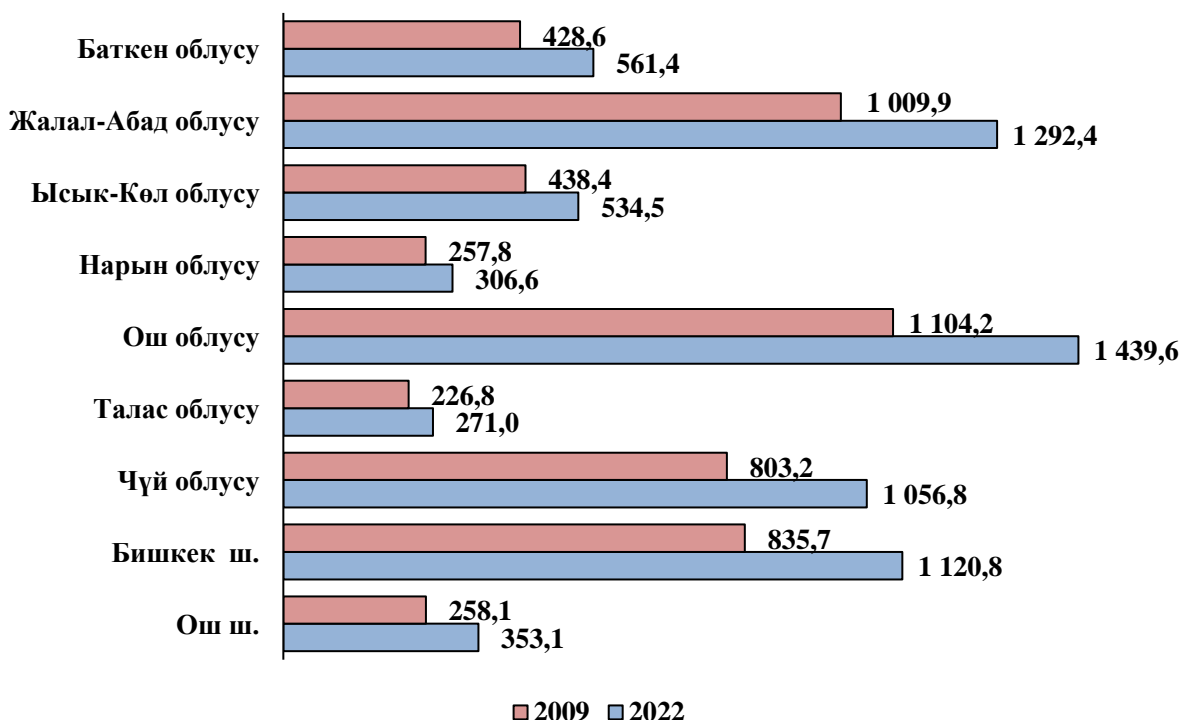
(жыйынтыкка карата пайыз менен)



2009-2022-жылдары республиканын региондору боюнча туруктуу калктын санынын өсүшү бирдей эмес. Туруктуу калктын санынын эң көп өсүшү Ош шаарында – 36,8 пайызга жана Бишкек шаарында – 34,1 пайызга, Чүй облусунда – 31,6 пайызга, Баткен облусунда – 31 пайызга, ал эми башка облустарда ал анча чоң эмес – Нарын облусунда – 18,9 пайызга, Талас облусунда – 19,4 пайызга өскөнү байкалат.

2-график: Туруктуу калктын санынын аймактар боюнча өзгөрүшү

(миң адам)



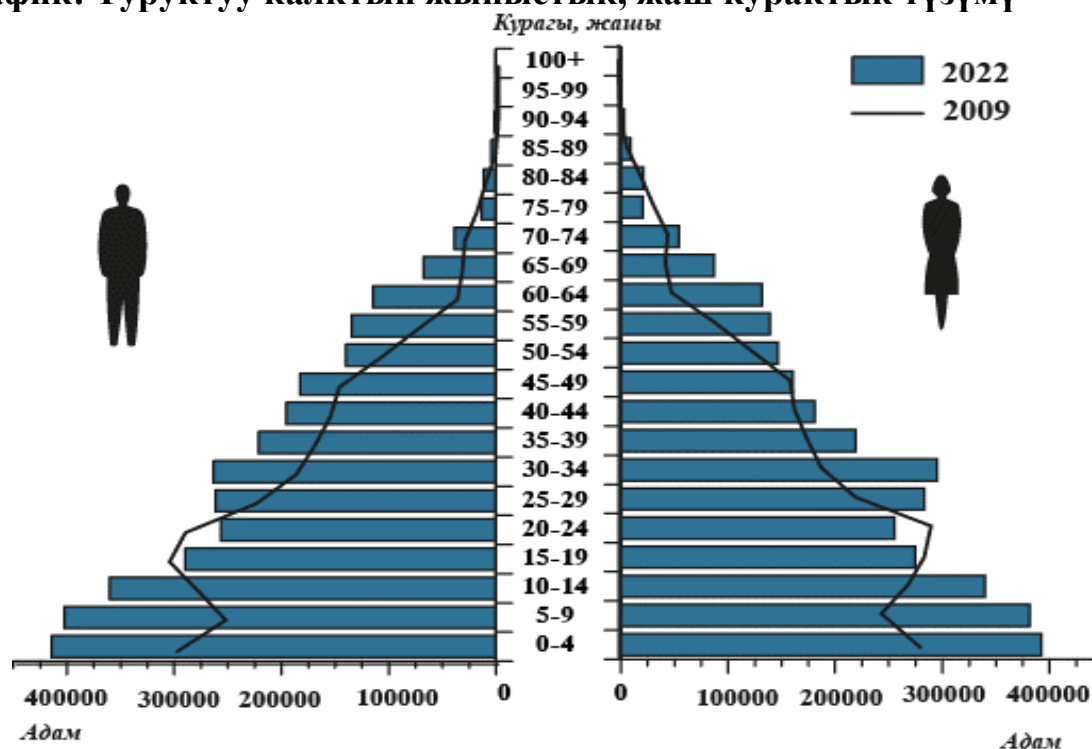
Демографиялык процесстердин эволюциясы, ошондой эле ички жана тышкы миграциялык агымдар калктын жынысы жана жаш курагы боюнча түзүмүнүн өзгөрүшүнө таасирин тийгизген.

2022-жылы республиканын калкына мүнөздүү болгон эркектердин санынан аялдардын санынын ашуусу сакталды, ал 78,1 миң адамды (2009-жылы 71,0 миң адам) түздү. Эркектер жана аялдардын ортосундагы ушундай айырманын айрымдарынын көбөйүшү алардын катышына таасирин тийгизген: эгерде 2009-жылы 1000 аялга 974 эркек туура келсе, 2022-жылы – 978 эркек туура келди.

Республиканын калкынын маанилүү мүнөздөмөсү болуп эмгекке жарамдуу курактан жаш, эмгекке жарамдуу курактагы жана эмгекке жарамдуу курактан улуу курактагы топтордун катышы саналат. 2022-жылы калктын жалпы санынын 35 пайызын балдар жана өспүрүмдөр, 57 пайызын – эмгекке жарамдуу курактагылар жана 8 пайызын – эмгекке жарамдуу курактан улуу курактагылар түздү.

Аялдардын санынын эркектердин санынан ашуусу 45 жаштан кийин белгиленет, ал эми 80 жаштан ашкан аялдардын саны эркектердин санынан дээрлик 2 эсеге ашат. Бул айырмачылык согуштун кесепеттери жана эркектердин аялдарга салыштырмалуу өмүрүнүн кыска болушу менен түшүндүрүлөт.

3-график: Туруктуу калктын жыныстык, жаш курактык түзүмү



Калктын жаш курактык түзүмүнө экинчи дүйнөлүк согуш олуттуу таасирин тийгизген, ал согуш жылдарында да, согуш мезгилинде активдүү төрөй турган курактагы аялдардын жана алардын кыздарынын муундары кирген согуш жылдарында да, төрөттөрдүн санынын азайышына алып келген. Калктын түзүмүндө 2022-жылы 75-79 жана 80-84 жаш курак топторундагы адамдардын, б.а. согуш жана согуштан кийинки жылдары туулган муундардын үлүшү кыйла төмөндөгөн.

Калктын миграциясы

2022-жылдагы каттоонун мурунку каттоолордон негизги айырмасы эмгек ишмердиги жана миграция боюнча суроолордун моделдик блогунун КМШ жана ЕАЭБнын мүчө мамлекеттеринин каттоо программасына киргизилиши болуп саналат.

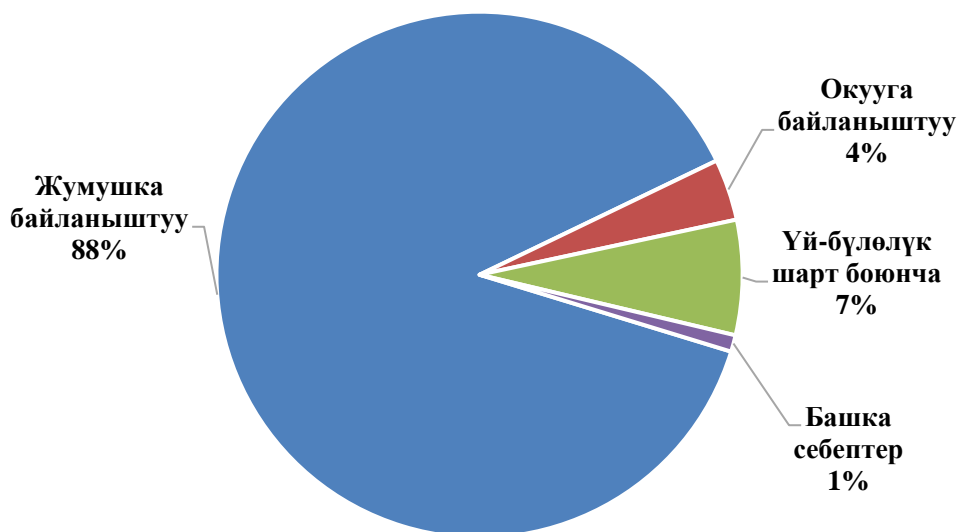
2022-жылы каттоо маалыматтары боюнча, республиканын жалпы туруктуу калкынын ичинен 1 094 514 адам өзүнүн туруктуу жашаган жеринде убактылуу жок болгон, анын ичинен 964, 6 миң адам же 88,1 пайызы жумушка байланыштуу, 77, 4 адам же 7,1 пайызы үй-бүлөлүк шарттар боюнча, 41,4 адам же 3,8 пайызы - окууга байланыштуу, 11,1 адам же 1,0 пайызы - башка себептерге байланыштуу болгон.

Убактылуу жок болгон адамдардын жалпы санынын ичинен 876,9 миң адам же 80,1 пайызы өлкөдөн тышкары чыгып кеткен, ал эми 217,6 миң адам же 19,9 пайызы өлкөнүн ичинде миграция болгон.

Өлкөнүн чегинен тышкары жүргөн адамдардын негизги бөлүгү – 872,9 миң адам же 99,5 пайызы КМШ өлкөлөрүнө, 4 миң адам же 0,5 пайызы - КМШдан тышкаркы өлкөлөргө кеткен.

4-график: Убактылуу жок калкты убактылуу жок болгон себептери боюнча бөлүштүрүү

(жыйынтыкка карата пайыз менен)



Туруктуу жашаган жеринен тышкары чыгып кеткен адамдардын жалпы санынын ичинен – 77,9 миң адам же 7,1 пайызы бир айга жетпеген убакыт жок болгон, 1 млн. 16,6 миң адам же 92,9 пайызы бир айдан ашык жана бир жылдан аз убакыт жок болгон.

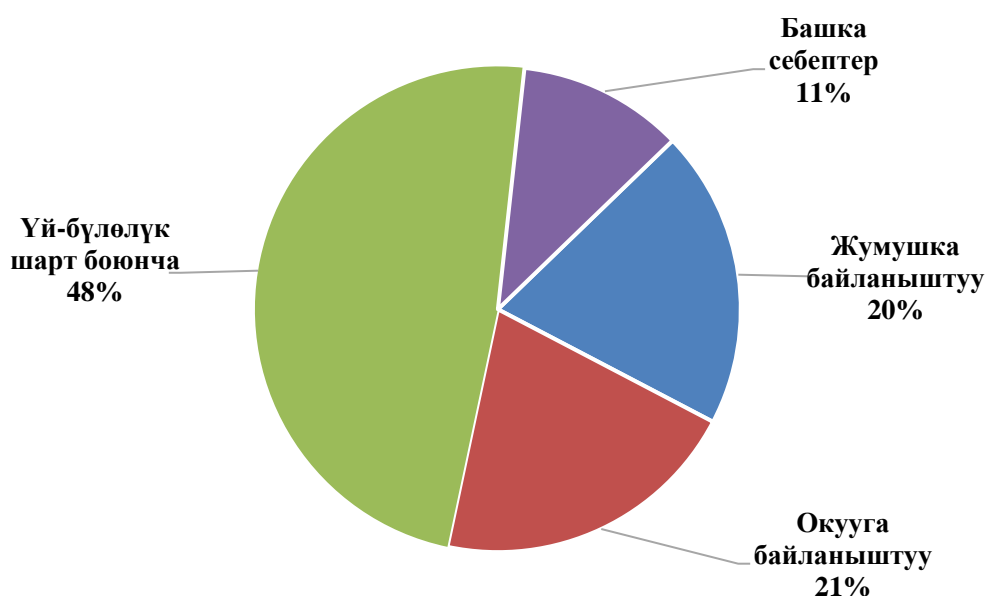
2022-жылы эл каттоону өткөрүү учурунда биринчи жолу республикадан тышкары бир жыл мурда чыгып кеткен үй чарбалардын мурдагы мүчөлөрү боюнча маалымат чогултулду. Бул категориядагы адамдар, БУУнун сунуштарына ылайык, өлкөнүн калкынын санынын курамына киргизилбейт.

2022-жылдагы эл каттоонун маалыматтары боюнча 199 409 ашык адам Кыргыз Республикасынан тышкары чыгып кеткен жана эл каттоо жүргүзүлгөн учурда бир жыл же андан көп убакыт жок болгон.

Эл жана турак жай фондун каттоонун жүрүшүндө убактылуу жашаган адамдар да камтылууга тийиш болгон, алардын саны 305,7 миң адамды түздү, анын ичинен негизги бөлүгү – 148 миң адам же 48 пайызы үй-бүлөлүк шарттары боюнча убактылуу жашагандар, 63,2 миң адам же 21 пайызы — окууга байланыштуу жана 60,8 миң адам же 20 пайызы — жумушка байланыштуу.

5-график: Убактылуу жашаган калкты убактылуу жашаган себептери боюнча бөлүштүрүү

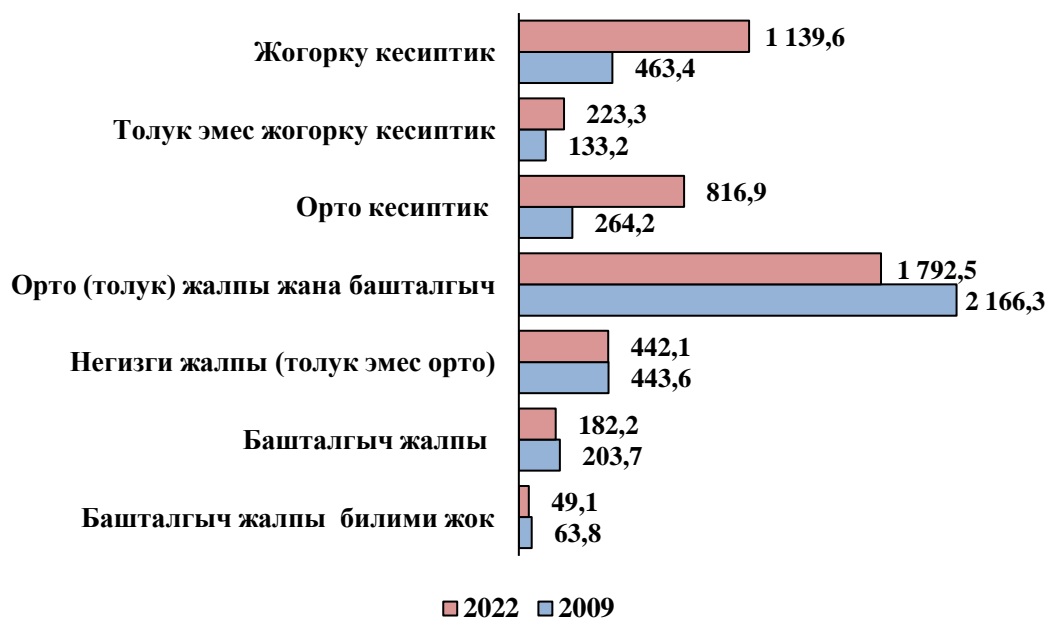
(жыйынтыкка карата пайыз менен)



Калктын билим деңгээли жана сабаттуулугу

2022-жылы эл каттоонун натыйжалары Кыргызстандын калкынын билим деңгээли кыйла жогору экендигин тастыктады. 15 жаш жана андан улуу курактагы калктын санынын 29 пайызынын жогорку жана толук эмес жогорку билими бар, 22 пайызынын – орто кесиптик жана баштапкы кесиптик билими бар, 34 пайызынын – бүтүргөн орто жалпы билими бар жана 10 пайызынын – негизги жалпы билими бар. Калктын 4 пайызынын гана башталгыч билими бар, бир пайызынын – башталгыч жалпы билими жок болуп чыкты.

6-график: Билим деңгээли боюнча 15 жаш жана андан улуу курактагы туруктуу калктын саны
(миң адам)



Никедегги абалы боюнча калктын саны

Калктын никедеги түзүмү жалпы каттоолордун же калктын репрезентативдик тандалма изилдөөлөрүнүн алкагында жүргүзүлгөн калкты сурамжылоолордун натыйжалары боюнча салттуу түрдө бааланат.

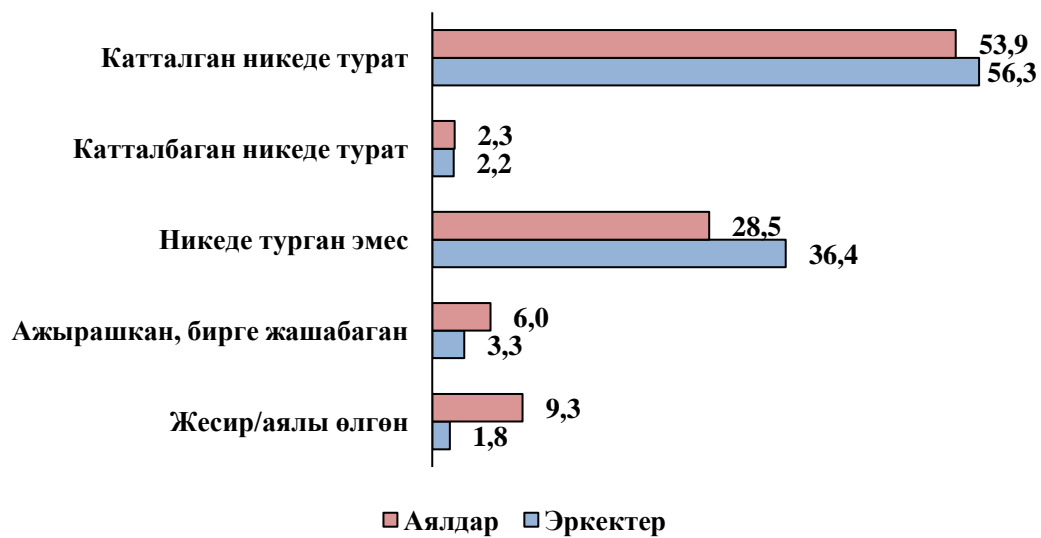
2022-жылы Кыргыз Республикасынын эл жана турак жай фондун каттоонун маалыматтары боюнча 15 жаш жана андан улуу курактагы калктын жалпы саны 4 млн 646 миң адамды түздү, алардын ичинен 2 миллион 661 миң адам никеде турат же 1 млн 330 миңге жакын жубайлар бар. Ошентип, 15 жаш жана андан улуу курактагы калктын негизги бөлүгү – эркектердин 58,5 пайызы жана аялдардын 56,2 пайызы - никеде турат.

15 жаш жана андан улуу курактагы калктын никеге эч качан турбаган адамдардын үлүшү 32,3 пайызды түздү, анын ичинен эркектер – 36,4 пайызын жана аялдар – 28,5 пайызын түздү.

Ажырашкан жана бирге жашабаган аялдар - 6 пайыз жана эркектер - 3,3 пайыз катталды.

Каттоонун жүрүшүндө 264,1 миң жесир/аялы өлгөн адам катталды, алардын көпчүлүгү мурдагыдай эле аялдар, башкача айтканда, аялдар 9,3 пайыз жана эркектер 1,8 пайыз болду.

7- график: Никедегі абалы боюнча 15 жаш жана андан улуу курактагы эркектердин жана аялдардын саны
(жыйынтыкка карата пайыз менен)



IV. ПУБЛИКАЦИЯЛЫК ТАБЛИЦАЛАР

1-таблица. Кыргыз Республикасынын административдик-аймактык түзүлүшү

	Администрациялык-аймактык бирдиктердин жана калктуу пункттардын саны					
	райондор (шаардагы райондорсуз)	шаар- лар	шаар тибиндеги поселоктор	поселоктор	айылдык аймактар	айылдар
Кыргыз Республикасы	40	32	9	3	452	1 981
Баткен облусу	3	6	1	-	31	216
Жалал-Абад облусу	8	9	4	3	67	461
Исык-Көл облусу	5	3	2	-	61	192
Нарын облусу	5	1	-	-	63	144
Ош облусу	7	3	-	-	88	530
Талас облусу	4	1	-	-	37	93
Чүй облусу	8	7	1	-	105	333
Бишкек ш.	-	1	1	-	-	1
Ош ш.	-	1	-	-	-	11

2-таблица. Туруктуу шаардык жана айылдык калктын саны жана анын аймактар боюнча жалпы санындагы салыштырмалуу салмагы
(миң адам)

	Бардык калк		анын ичинде								Калк- тын жыл дык орточо өсүшү
			шаардык калк				айылдык калк				
	2009	2022	2009		2022		2009		2022		
			барды гы	пай- ыз ме- нен	барды гы	пай- ыз ме- нен	барды гы	пай- ыз ме- нен	барды гы	пай- ыз ме- нен	
Кыргыз Республикасы	5 362,8	6 936,2	1 827,1	34,1	2 408,2	34,7	3 535,7	65,9	4 528,0	65,3	102,0
Баткен облусу	428,6	561,4	103,8	24,2	131,6	23,4	324,8	75,8	429,8	76,6	102,1
Жалал-Абад облусу	1 009,9	1 292,4	228,3	22,6	328,0	25,4	781,6	77,4	964,4	74,6	101,9
Исык-Көл облусу	438,4	534,5	126,0	28,7	145,5	27,2	312,4	71,3	389,0	72,8	101,5
Нарын облусу	257,8	306,6	38,9	15,1	41,7	13,6	218,8	84,9	264,9	86,4	101,4
Ош облусу	1 104,2	1 439,6	87,8	8,0	104,7	7,3	1 016,4	92,0	1 335,0	92,7	102,0
Талас облусу	226,8	271,0	33,8	14,9	41,1	15,2	193,0	85,1	229,9	84,8	101,4
Чүй облусу	803,2	1 056,8	144,1	17,9	185,1	17,5	659,2	82,1	871,6	82,5	102,1
Бишкек ш.	835,7	1 120,8	831,6	99,5	1 114,6	99,4	4,1	0,5	6,2	0,6	102,3
Ош ш.	258,1	353,1	232,8	90,2	315,9	89,5	25,3	9,8	37,2	10,5	102,4

**3-таблица. Облустардын, шаарлардын, райондордун, шаар тибиндеги
поселоктордун жана айылдардын туруктуу,
шаардык жана айылдык калктын саны
(адам)**

	Бардык калк	анын ичинде	
		шаардык	айылдык
Кыргыз Республикасы	6 936 156	2 408 183	4 527 973
Баткен облусу	561 443	131 627	429 816
Баткен ш.	28 559	19 390	9 169
Кызыл-Кыя ш.	59 298	44 012	15 286
Сүлүктү ш.	25 010	24 160	850
Восточный ш.тп.	10 458	10 458	-
Баткен району	98 194	-	98 194
Лейлек району	149 089	22 764	126 325
Раззаков ш.	34 232	22 764	11 468
Кадамжай району	201 293	21 301	179 992
Айдаркен ш.	10 860	10 860	-
Кадамжай ш.	15 071	10 441	4 630
Жалал-Абад облусу	1 292 420	328 047	964 373
Жалал-Абад ш.	127 122	117 533	9 589
Кара-Көл ш.	27 257	25 286	1 971
Кетмен-Төбө ш.тп.	2 238	2 238	-
Майлуу-Суу ш.	26 067	26 067	-
Кек-Таш ш.тп.	2 752	2 752	-
Таш-Көмүр ш.	36 889	32 809	4 080
Кызыл-Жар ш.тп.	2 418	2 418	-
Шамалды-Сай ш.тп.	11 523	11 523	-
Аксы району	138 544	16 769	121 775
Кербен ш.	26 556	16 769	9 787
Ала-Бука району	114 515	-	114 515
Базар-Коргон району	190 226	58 383	131 843
Базар-Коргон ш.	58 383	58 383	-
Ноокен району	149 640	18 114	131 526
Кочкор-Ата ш.	18 114	18 114	-
Сузак району	319 341	12 234	307 107
Кок-Жаңгак ш.	12 234	12 234	-
Тогуз-Торо району	27 615	-	27 615
Токтогул району	105 267	20 852	84 415
Токтогул ш.	20 852	20 852	-
Чаткал району	29 937	-	29 937
Ысык-Көл облусу	534 472	145 510	388 962
Каракол ш.	80 733	80 733	-
Пристань-Пржевальск ш.тп.	3 492	3 492	-
Балыкчы ш.	52 225	52 225	-
Орто-Токой ш.тп.	738	738	-

	Бардык калк	анын ичинде	
		шаардык	айылдык
Ак-Суу району	73 453	-	73 453
Жети-Өгүз району	99 055	-	99 055
Иссык-Көл району	97 748	12 552	85 196
Чолпон-Ата ш.	12 552	12 552	-
Тоң району	59 876	-	59 876
Түп району	71 382	-	71 382
Нарын облусу	306 573	41 681	264 892
Нарын ш.	41 681	41 681	-
Ак-Талаа району	33 379	-	33 379
Ат-Башы району	60 954	-	60 954
Жумгал району	48 513	-	48 513
Кочкор району	68 962	-	68 962
Нарын району	53 084	-	53 084
Ош облусу	1 439 633	104 677	1 334 956
Алай району	91 919	-	91 919
Араван району	141 560	-	141 560
Кара-Суу району	468 323	27 013	441 310
Кара-Суу ш.	27 013	27 013	-
Ноокат району	315 011	15 891	299 120
Ноокат ш.	15 891	15 891	-
Кара-Кулжа району	99 490	-	99 490
Өзгөн району	287 109	61 773	225 336
Өзгөн ш.	61 773	61 773	-
Чон-Алай району	36 221	-	36 221
Талас облусу	270 950	41 067	229 883
Талас ш.	41 067	41 067	-
Кара-Буура району	70 623	-	70 623
Бакай-Ата району	54 161	-	54 161
Манас району	35 493	-	35 493
Талас району	69 606	-	69 606
Чүй облусу	1 056 758	185 109	871 649
Токмок ш.	73 433	73 433	-
Аламүдүн району	194 381	-	194 381
Жайыл району	114 852	52 499	62 353
Кара-Балга ш.	52 499	52 499	-
Кемин району	51 067	15 904	35 163
Кемин ш.	8 679	8 679	-
Орловка ш.	7 200	7 200	-
Борду штп.	25	25	-
Москва району	100 929	-	100 929
Панфилов району	48 879	10 006	38 873
Каинды ш.	10 006	10 006	-
Сокулук району	257 959	10 018	247 941

	Бардык калк	анын ичинде	
		шаардык	айылдык
Шопоков ш.	10 018	10 018	-
Чүй району	58 442	-	58 442
Ысык-Ата району	156 816	23 249	133 567
Кант ш.	23 249	23 249	-
Бишкек ш.	1 120 827	1 114 584	6 243
Ленин району	265 451	265 451	-
Октябрь району	316 745	316 745	-
Биринчи май району	237 385	237 385	-
Свердлов району	283 981	283 981	-
Чон-Арык ш.тп.	11 022	11 022	-
Орто-Сай а.	6 243	-	6 243
Ош ш.	353 080	315 881	37 199

**4-таблица. Облустардын, шаарлардын, райондордун, шаар тибиндеги
поселоктордун жана айылдардын туруктуу,
шаардык жана айылдык калктын саны
(адам)**

	Бардык калк	анын ичинде:	
		шаардык	айылдык
Кыргыз Республикасы	6 936 156	2 408 183	4 527 973
Баткен облусу	561 443	131 627	429 816
Баткен ш.	28 559	19 390	9 169
Булак-Башы а.	1 156	-	1 156
Кызыл-Жол а.	4 831	-	4 831
Базар-Башы а.	3 182	-	3 182
Кызыл-Кыя ш.	59 298	44 012	15 286
Караван а.	7 661	-	7 661
Ак-Булак а.	6 807	-	6 807
Жин-Жиген а.	818	-	818
Сүлүктү ш.	25 010	24 160	850
Восточный штп.	10 458	10 458	-
Кольцо а.	850	-	850
Баткен району	98 194	-	98 194
Дарыя айылдык аймагы	10 379	-	10 379
Жаңырык а.	168	-	168
Тунук-Суу а.	262	-	262
Кан а.	651	-	651
Табылгы а.	262	-	262
Кайыңды а.	1 009	-	1 009
Сары-Талаа а.	472	-	472
Коргон-Таш а.	74	-	74
Жаңы-Жер а.	3 107	-	3 107
Чек а.	4 374	-	4 374
Төрт-Күл айылдык аймагы	7 248	-	7 248
Ак-Өтөк а.	395	-	395
Ак-Турпак а.	1 117	-	1 117
Зар-Таш а.	806	-	806
Чоңгара а.	3 253	-	3 253
Чоң-Талаа а.	1 677	-	1 677
Кара-Бак айылдык аймагы	20 479	-	20 479
Кара-Бак а.	9 007	-	9 007
Достук а.	357	-	357
Кызыл-Бел а.	7 242	-	7 242
Чет-Кызыл а.	2 170	-	2 170
Зардалы а.	412	-	412
Дөбө а.	777	-	777
Бай Кара-Бак а.	514	-	514
Кара-Булак айылдык аймагы	13 990	-	13 990
Бужум а.	10 479	-	10 479
Кара-Булак а.	3 511	-	3 511

	Бардык калк	анын ичинде:	
		шаардык	айылдык
Кыштут айылдык аймагы	8 866	-	8 866
Таян а.	1 355	-	1 355
Газ а.	2 004	-	2 004
Кыштут а.	974	-	974
Сай а.	2 146	-	2 146
Согмент а.	2 007	-	2 007
Чарбак а.	380	-	380
Самаркандек айылдык аймагы	13 394	-	13 394
Самаркандек а.	7 566	-	7 566
Жаңы-Бак а.	2 691	-	2 691
Паскы-Арык а.	2 317	-	2 317
Миң-Өрүк а.	820	-	820
Ак-Сай айылдык аймагы	8 582	-	8 582
Ак-Сай а.	1 769	-	1 769
Көк-Таш а.	2 720	-	2 720
Үч-Дөбө а.	1 956	-	1 956
Капчыгай а.	608	-	608
Таштумшук а.	560	-	560
Миң-Булак а.	969	-	969
Ак-Татыр айылдык аймагы	8 025	-	8 025
Ак-Татыр а.	4 219	-	4 219
Рават а.	2 714	-	2 714
Говсувар а.	1 092	-	1 092
Суу-Башы айылдык аймагы	7 231	-	7 231
Боз-Адыр а.	3 409	-	3 409
Апкан а.	1 324	-	1 324
Бөжөй а.	855	-	855
Кара-Токой а.	1 293	-	1 293
Айгүл-Таш а.	350	-	350
Лейлек району	149 089	22 764	126 325
Раззаков ш. (мурдагы Исфана ш.)	34 232	22 764	11 468
Голбо а.	1 969	-	1 969
Самат а.	2 432	-	2 432
Чимген а.	3 494	-	3 494
Тайлан а.	1 623	-	1 623
Ак-Босого (мурдагы Мырза-Патча а.) ¹	922	-	922
Ак-Булак а.	1 028	-	1 028
Ак-Суу айылдык аймагы	7 941	-	7 941
Ак-Суу а.	3 825	-	3 825
Алга а.	1 607	-	1 607
Жеңиш а.	1 655	-	1 655
Суу-Башы а.	564	-	564
Жезкен а.	290	-	290

	Бардык калк	анын ичинде:	
		шаардык	айылдык
Бешкент айылдык аймагы	12 709	-	12 709
Бешкент а.	4 601	-	4 601
Карл Маркс а.	2 730	-	2 730
Кайрагач а.	3 052	-	3 052
СССРдин 50 жылдыгы а.	586	-	586
Эски-Оочу а.	1 740	-	1 740
Кең-Талаа айылдык аймагы (мурдагы Маргун айылдык аймагы)¹	5 323	-	5 323
Мурас а. (мурдагы Маргун а.) ¹	3 104	-	3 104
Үч-Булак а. (мурдагы Чурбек а.) ¹	1 121	-	1 121
Жети-Таш а. (мурдагы. Дархум а.) ¹	855	-	855
Кереге-Таш а. (мурдагы Даргаз а.) ¹	243	-	243
Жаңы-Жер айылдык аймагы	15 327	-	15 327
Центральное а.	7 314	-	7 314
Арка а.	4 161	-	4 161
Достук а.	3 852	-	3 852
Лейлек айылдык аймагы	8 281	-	8 281
Коргон а.	2 197	-	2 197
Кара-Суу а.	1 730	-	1 730
Лейлек а.	1 457	-	1 457
Чуянчы а.	1 150	-	1 150
Ак-Терек а.	1 747	-	1 747
Катраң айылдык аймагы	10 710	-	10 710
Катраң а.	7 295	-	7 295
Жаңы-Турмуш а.	2 226	-	2 226
Өзгөрүш а.	1 189	-	1 189
Кулунду айылдык аймагы	27 132	-	27 132
Кулунду а.	10 649	-	10 649
Булак-Башы а.	1 899	-	1 899
Интернациональное а.	4 410	-	4 410
Коммунизм а.	5 132	-	5 132
Ленин а.	3 936	-	3 936
Максат а.	1 106	-	1 106
Сумбула айылдык аймагы	16 519	-	16 519
Андарак а.	8 062	-	8 062
Искра а.	2 694	-	2 694
Көк-Таш а.	3 998	-	3 998
Сары-Дөбө а. (мурдагы Коммуна а.) ¹	1 765	-	1 765
Тогуз-Булак айылдык аймагы	10 915	-	10 915
Тогуз-Булак а.	1 167	-	1 167
Ай-Кол а.	1 405	-	1 405
Кара-Булак а.	2 580	-	2 580
Маданият а.	3 025	-	3 025
Кыргызстандын 50 жылдыгы а.	2 228	-	2 228
Чапаев а.	510	-	510

	Бардык калк	анын ичинде:	
		шаардык	айылдык
Кадамжай району	201 293	21 301	179 992
Айдаркен ш.	10 860	10 860	-
Кадамжай ш.	15 071	10 441	4 630
Таш-Кыя а.	1 275	-	1 275
Пүлгөн а.	2 269	-	2 269
Чал-Таш а.	1 086	-	1 086
Ак-Турпак айылдык аймагы	16 489	-	16 489
Жаңы-Жер а.	3 542	-	3 542
Ак-Турпак а.	531	-	531
Жаңы-Жер а.	-	-	-
Калача а.	289	-	289
Кара-Тумшук а.	226	-	226
Кызыл-Коргон а.	616	-	616
Өтүкчү а.	524	-	524
Сары-Камыш а.	4	-	4
Токой а.	273	-	273
Чогорок а.	163	-	163
Чоң-Кара а.	236	-	236
Жаш-Тилек а.	1 501	-	1 501
Өрүкзар а.	3 245	-	3 245
Миң-Чынар а.	4 681	-	4 681
Келечек а.	658	-	658
Алга айылдык аймагы	9 594	-	9 594
Алга а.	4 307	-	4 307
Адыр а.	1 078	-	1 078
Бөксө а.	-	-	-
Мыргылжек а.	-	-	-
Шак-Шак а.	1 360	-	1 360
Шыбран а.	459	-	459
Чуңкур-Кыштак а.	2 390	-	2 390
Жаңы-Чек а.	-	-	-
Бирлик айылдык аймагы	11 771	-	11 771
Ормош а.	1 236	-	1 236
Бел а.	1 329	-	1 329
Жал а.	1 513	-	1 513
Жаңы-Коргон а.	1 189	-	1 189
Кичи-Айдаркен а.	573	-	573
Моло а.	697	-	697
Сур а.	1 201	-	1 201
Сырт а.	1 523	-	1 523
Тескей а.	221	-	221
Чечме а.	734	-	734
Эшме а.	885	-	885
Жаңы-Сырт а.	396	-	396
Бнтымак а.	274	-	274

	Бардык калк	анын ичинде:	
		шаардык	айылдык
Абсамат Масалиев айылдык аймагы	14 719	-	14 719
Кара-Дөбө а.	3 375	-	3 375
Олагыш а.	1 219	-	1 219
Какыр а.	1 486	-	1 486
Кожо а.	1 124	-	1 124
Кон а.	935	-	935
Алыш а.	2 564	-	2 564
Таш-Коргон а.	2 976	-	2 976
Лесхоз а.	1 040	-	1 040
Көтөрмө айылдык аймагы	10 390	-	10 390
Кызыл-Булак а.	2 077	-	2 077
Ак-Кыя а.	1 232	-	1 232
Гайрат а.	1 403	-	1 403
Жалгыз-Булак а.	472	-	472
Кара-Оот а.	658	-	658
Кара-Шоро а.	212	-	212
Кескен-Таш а.	1 652	-	1 652
Көтөрмө а.	638	-	638
Тамаша а.	1 159	-	1 159
Лангар а.	887	-	887
Майдан айылдык аймагы	14 447	-	14 447
Кара-Жыгач а.	2 744	-	2 744
Аустан а.	148	-	148
Кара-Кыштак а.	1 018	-	1 018
Кароол а.	598	-	598
Кереге-Таш а.	360	-	360
Майдан а.	2 102	-	2 102
Пум а.	1 122	-	1 122
Кара-Дөбө а.	1 818	-	1 818
Исфайрам а.	1 233	-	1 233
Сары-Алтын а.	1 391	-	1 391
Бак а.	1 303	-	1 303
Акимбек а.	322	-	322
Жаңы-Абад а.	288	-	288
Айрыбаз айылдык аймагы (мурдагы			
Марказ айыл аймагы) ¹	15 513	-	15 513
Айрыбаз а. (мурдагы Марказ а.) ¹	6 372	-	6 372
Арпа-Сай а.	1 442	-	1 442
Достук а.	2 068	-	2 068
Көк-Талаа а.	2 821	-	2 821
Маяк а.	2 574	-	2 574
Пылдырак а.	236	-	236
Орозбеков айылдык аймагы	13 080	-	13 080
Орозбеков а.	3 979	-	3 979
Кулду а.	5 018	-	5 018
Кош-Дөбө а.	845	-	845
Кудук а.	1 539	-	1 539

	Бардык калк	анын ичинде:	
		шаардык	айылдык
Өндүрүш а.	266	-	266
Сары-Талаа а.	60	-	60
Учкун а.	1 373	-	1 373
Үч-Коргон айылдык аймагы	35 680	-	35 680
Үч-Коргон а.	11 075	-	11 075
Тегирмеч а. (мурдагы Валакиш а.) ¹	3 228	-	3 228
Какыр а.	3 412	-	3 412
Калача а.	2 849	-	2 849
Калтак а.	1 596	-	1 596
Сулайманабад а.	1 998	-	1 998
Разъезд а.	1 013	-	1 013
Сухана а.	2 223	-	2 223
Чаувай а.	959	-	959
Боз а.	1 957	-	1 957
Камбар-Абад а.	1 837	-	1 837
Тажик-Кыштак а.	3 533	-	3 533
Исхак-Полотхан айылдык аймагы			
(мурдагы Халмион айыл аймагы) ¹	20 602	-	20 602
Жеңиш а.(мурдагы Халмион а.) ¹	6 473	-	6 473
Баймаала а.	240	-	240
Гүлдүрөмө а.	860	-	860
Жаңы-Айыл а.	763	-	763
Жошук а.	1 130	-	1 130
Ирилеш а.	3 175	-	3 175
Көк-Тал а.	842	-	842
Курулуш а.	303	-	303
Ак-Өргө а. (мурдагы Ноогардан а.) ¹	2 285	-	2 285
Таш-Дөбө а.	987	-	987
Ынтымак а.	1 208	-	1 208
Чекелик а.	1 481	-	1 481
Шады а.	855	-	855
Кыргыз-Кыштак айылдык аймагы	9 552	-	9 552
Кыргыз-Кыштак а.	5 674	-	5 674
Кожо-Корум а.	162	-	162
Кайтпас а.	2 410	-	2 410
Бүргөндү ОПХ а.	1 213	-	1 213
Бүргөндү ПМК а.	93	-	93
Совет айылдык аймагы	1 393	-	1 393
Совет а.	1 393	-	1 393
Чаувай айылдык аймагы	2 132	-	2 132
Чаувай а.	2 132	-	2 132
Жалал-Абад облусу	1 292 420	328 047	964 373
Жалал-Абад ш.	127 122	117 533	9 589
Качкынчы а.	3 553	-	3 553
Көлмө а.	-	-	-

	Бардык калк	анын ичинде:	
		шаардык	айылдык
Кызыл-Кыргызстан а.	1 204	-	1 204
Кызыл-Суу а.	534	-	534
Таш-Кутчу а.	1 810	-	1 810
Тельман а.	1 260	-	1 260
Камандар а.	1 228	-	1 228
Кара-Көл ш.	27 257	25 286	1 971
Кетмен-Төбө штп.	2 238	2 238	-
Жазы-Кечүү а.	1 971	-	1 971
Майлуу-Суу ш.	26 067	26 067	-
Көк-Таш штп.	2 752	2 752	-
Сары-Бээ поселок	564	564	-
Көгой поселок	1 608	1 608	-
Кара-Жыгач поселок	1 072	1 072	-
Таш-Көмүр ш.	36 889	32 809	4 080
Кызыл-Жар штк.	2 418	2 418	-
Шамалды- Сай штп.	11 523	11 523	-
Теңдик а.	1 571	-	1 571
Кашкулак-Сай а.	468	-	468
Чүйүт-Сай а.	517	-	517
Кызыл-Алма а.	556	-	556
Кудук-Сай а.	968	-	968
Аксы району	138 544	16 769	121 775
Кербен ш.	26 556	16 769	9 787
Курулуш а.	1 620	-	1 620
Күлүк-Дөбө а.	2 595	-	2 595
Ак-Дөбө а.	3 002	-	3 002
Жетиген а.	2 052	-	2 052
Мамай а.	375	-	375
Устукан а.	143	-	143
Ак-Жол айылдык аймагы	8 465	-	8 465
Ак-Жол а.	2 539	-	2 539
Жолборсту а.	723	-	723
Кара-Тыт а.	258	-	258
Кечүү а.	837	-	837
Райкомол а.	1 942	-	1 942
Тегене а.	1 292	-	1 292
Кызыл-Бейит а.	397	-	397
Күрп а.	174	-	174
Разан-Сай а.	303	-	303
Авлетим айылдык аймагы	10 870	-	10 870
Авлетим а.	2 261	-	2 261
Байкашка-Терек а.	1 058	-	1 058
Дерес-Сай а.	1 098	-	1 098
Жаңгактуу-Булак а.	272	-	272
Ит-Агар а.	1 214	-	1 214
Коргон а.	1 863	-	1 863
Мукур а.	1 759	-	1 759

	Бардык калк	анын ичинде:	
		шаардык	айылдык
Тегирмен-Сай а.	565	-	565
Товар-Сай а.	780	-	780
Жаңы-Жол айылдык аймагы	7 375	-	7 375
Жаңы-Жол а.	2 555	-	2 555
Кой-Таш а.	1 961	-	1 961
Таштак а.	1 930	-	1 930
Терс а.	929	-	929
Ак-Суу айылдык аймагы	7 138	-	7 138
Ак-Суу а.	1 369	-	1 369
Ак-Сай а.	2 033	-	2 033
Коргон-Дөбө а.	1 575	-	1 575
Кум-Булун а.	255	-	255
Мор-Булак а.	370	-	370
Төө-Басты а.	1 536	-	1 536
Кара-Жыгач айылдык аймагы	7 564	-	7 564
Кара-Жыгач а.	2 029	-	2 029
Дардак-Дөбө а.	478	-	478
Кара-Ой а.	1 997	-	1 997
Сыны а.	1 022	-	1 022
Тор-Камыш а.	915	-	915
Чарба а.	1 123	-	1 123
Кашка-Суу айылдык аймагы	10 018	-	10 018
Кашка-Суу а.	983	-	983
Жаңы-Айыл а.	1 035	-	1 035
Кара-Дөбө а.	582	-	582
Согот а.	639	-	639
Тосту а.	1 646	-	1 646
Туюк-Жар а.	1 410	-	1 410
Өлөң-Булак а.	1 407	-	1 407
Чарбак а.	920	-	920
Кара-Башат а.	1 396	-	1 396
Мавлянов айылдык аймагы	15 814	-	15 814
Атана а.	3 313	-	3 313
Мундуз а.	1 162	-	1 162
Сары-Кашка а.	2 216	-	2 216
Семет а.	1 066	-	1 066
Торук а.	1 950	-	1 950
Улук а.	2 558	-	2 558
Чие а.	1 045	-	1 045
Таш-Жар а.	1 077	-	1 077
Жаңгак а.	1 427	-	1 427
Кызыл-Туу айылдык аймагы	6 135	-	6 135
Кызыл-Туу а.	2 026	-	2 026
Аркыт а.	1 360	-	1 360
Жылгын а.	1 241	-	1 241
Жол-Сай а.	1 508	-	1 508

	Бардык калк	анын ичинде:	
		шаардык	айылдык
Кара-Суу айылдык аймагы	9 316	-	9 316
Топ-Жаңгак а.	1 548	-	1 548
Жузумжан а.	1 681	-	1 681
Кара-Суу а.	1 631	-	1 631
Кезарт а.	778	-	778
Кызыл-Көл а.	1 557	-	1 557
Сай-Булуң а.	468	-	468
Түрдүк а.	273	-	273
Чалдыбар а.	1 082	-	1 082
Чат а.	298	-	298
Жерге-Тал айылдык аймагы	7 312	-	7 312
Жерге-Тал а.	4 895	-	4 895
Боспиек а.	1 136	-	1 136
Кызыл-Капчыгай а.	1 281	-	1 281
Назаралиев айылдык аймагы	21 981	-	21 981
Кызыл-Жар а.	7 485	-	7 485
Жыл-Кол а.	1 404	-	1 404
Кум а.	3 234	-	3 234
Нарын а.	9 858	-	9 858
Ала-Бука району	114 515	-	114 515
Ак-Коргон айылдык аймагы	25 961	-	25 961
Ак-Коргон а.	8 334	-	8 334
Сафедбулан а.	6 899	-	6 899
Падек а.	3 926	-	3 926
Баястан а.	6 802	-	6 802
Ак-Там айылдык аймагы	10 892	-	10 892
Ак-Там а.	5 421	-	5 421
Жапа-Салды а.	2 633	-	2 633
Кызыл-Ата а.	2 838	-	2 838
Ала-Бука айылдык аймагы	28 635	-	28 635
Ала-Бука а.	13 973	-	13 973
Достук а.	8 681	-	8 681
Сапалак а.	558	-	558
Сары-Талаа а.	5 423	-	5 423
Көк-Серек айылдык аймагы	7 093	-	7 093
Теңги а.	3 652	-	3 652
Ак-Тайлак а.	548	-	548
Бирлешкен а.	808	-	808
Кош-Болот а.	1 058	-	1 058
Сары-Кол а.	443	-	443
Төлөкө а.	584	-	584
Өрүктү айылдык аймагы	8 259	-	8 259
Өрүктү а.	4 036	-	4 036
Кеңкол а.	815	-	815
Орто-Токой а.	689	-	689
Өрүктү-Сай а.	1 990	-	1 990
Чолок-Тума а.	729	-	729

	Бардык калк	анын ичинде:	
		шаардык	айылдык
Биринчи Май айылдык аймагы	15 574	-	15 574
Айры-Там а.	7 259	-	7 259
Ак-Башат а.	1 811	-	1 811
Алма-Бел а.	262	-	262
Жаңы-Шаар а.	1 262	-	1 262
Кара-Үңкүр а.	991	-	991
Ажек а.	2 822	-	2 822
Совет-Сай а.	1 167	-	1 167
Төрөгелди Балтагулов айылдык аймагы	14 359	-	14 359
Бзар а.	2 890	-	2 890
Баймак а.	2 694	-	2 694
Кашкалак а.	2 221	-	2 221
Келте а.	1 540	-	1 540
Кош-Алмурут а.	1 726	-	1 726
Кош-Терек а.	1 924	-	1 924
Кажар а.	1 364	-	1 364
Көк-Таш айылдык аймагы	3 742	-	3 742
Булак-Башы а.	609	-	609
Жалгыз-Өрүк а.	757	-	757
Көк-Таш а.	803	-	803
Күлпөк-Сай а.	281	-	281
Орто-Суу а.	699	-	699
Чоң-Сай а.	593	-	593
Базар-Коргон району	190 226	58 383	131 843
Базар-Коргон ш.	58 383	58 383	-
Акман айылдык аймагы	18 051	-	18 051
Жаңы-Акман а.	3 774	-	3 774
Жараке а.	3 200	-	3 200
Кайырма а.	2 359	-	2 359
Колот а.	4 607	-	4 607
Коргон-Жар а.	-	-	-
Кош-Коргон а.	3 372	-	3 372
Таш-Булак а.	739	-	739
Бешик-Жон айылдык аймагы	13 410	-	13 410
Бешик-Жон а.	6 026	-	6 026
Жон а.	2 315	-	2 315
Баймундуз а.	3 981	-	3 981
Карача а.	1 088	-	1 088
Көк-Алма а.	-	-	-
Арстанбап айылдык аймагы	22 939	-	22 939
Арсланбоб а.	15 923	-	15 923
Ак-Терек а.	-	-	-
Бел-Терек а.	1 171	-	1 171
Гава а.	-	-	-
Гүмкана а.	2 102	-	2 102
Дашман а.	13	-	13
Жай-Терек а.	3 133	-	3 133

	Бардык калк	анын ичинде:	
		шаардык	айылдык
Жарадар а.	597	-	597
Кызыл-Үңкүр айылдык аймагы	5 678	-	5 678
Кызыл-Үңкүр а.	527	-	527
Ак-Булак а.	1 701	-	1 701
Жаз-Кечүү а.	643	-	643
Катар-Жаңгак а.	1 106	-	1 106
Көсө-Терек а.	1 701	-	1 701
Могол айылдык аймагы	16 869	-	16 869
Оогон-Талаа а.	3 887	-	3 887
Бувакол а.	-	-	-
Кайнар а.	-	-	-
Кара-Ой а.	1 421	-	1 421
Кызыл-Суу а.	592	-	592
Көктоңду а.	3 802	-	3 802
Чарбак а.	5 726	-	5 726
Чкалов а.	1 441	-	1 441
Сайдыкум айылдык аймагы	19 217	-	19 217
Сайдыкум а.	319	-	319
Аркалык а.	655	-	655
Жаңы-Абад а.	1 903	-	1 903
Жаш-Ленин а.	1 426	-	1 426
Төш а.	642	-	642
Дукур а.	893	-	893
Кыргыз-Каба а.	4	-	4
Кызыл-Ай а.	5 390	-	5 390
Тойчубек-Чек а.	1 067	-	1 067
Турпак-Коргон а.	748	-	748
Хажир-Абад а.	3 479	-	3 479
Чек а.	1 012	-	1 012
Чоң-Курулуш а.	1 679	-	1 679
Талдуу-Булак айылдык аймагы	13 330	-	13 330
Каба а.	2 873	-	2 873
Сары-Жайык а.	591	-	591
Катар-Жаңгак а.	1 084	-	1 084
Ак-Тыт а.	726	-	726
Үч-Булак а.	2 631	-	2 631
Ак-Терек а.	2 113	-	2 113
Көк-Алма а.	2 356	-	2 356
Кыргоо а.	956	-	956
Кеңеш айылдык аймагы	22 349	-	22 349
Аук а.	3 196	-	3 196
Кара-Жыгач а.	2 017	-	2 017
Кызыл-Октябрь а.	3 714	-	3 714
Могол-Коргон а.	1 437	-	1 437
Биринчи Май а.	5 786	-	5 786
Сейитказы а.	1 228	-	1 228
Шыдыр а.	2 672	-	2 672

	Бардык калк	анын ичинде:	
		шаардык	айылдык
Коткор а.	2 299	-	2 299
Ноокен району	149 640	18 114	131 526
Кочкор-Ата ш.	18 114	18 114	-
Арал айылдык аймагы	7 194	-	7 194
Арал а.	1 939	-	1 939
Интернационал а.	2 651	-	2 651
Рассвет а.	714	-	714
Чертак-Таш а.	1 294	-	1 294
Черемушки а.	596	-	596
Бүргөндү айылдык аймагы	19 377	-	19 377
Бүргөндү а.	2 758	-	2 758
Жаңы-Арык а.	5 493	-	5 493
Жеңиш а.	1 289	-	1 289
Кичи-Бүргөндү а.	1 812	-	1 812
Кокондук а.	836	-	836
Курама а.	909	-	909
Кызыл-Кыя а.	1 924	-	1 924
Ношкен а.	3 483	-	3 483
Ууру-Жар а.	873	-	873
Достук айылдык аймагы	11 185	-	11 185
Шамалды-Сай а.	6 661	-	6 661
Достук а.	1 253	-	1 253
Кудук а.	356	-	356
Кызыл-Туу а.	2 834	-	2 834
Сары-Камыш а.	25	-	25
Шың-Сай а.	56	-	56
Масы айылдык аймагы	27 013	-	27 013
Масы а.	20 131	-	20 131
Апыртан а.	2 160	-	2 160
Беш-Жыгач а.	681	-	681
Бөгөт а.	1 879	-	1 879
Кызыл-Туу а.	2 162	-	2 162
Момбеков айылдык аймагы	17 362	-	17 362
Момбеков а.	3 751	-	3 751
Бостон а.	3 214	-	3 214
Жазгак а.	3 238	-	3 238
Жаңы-Кыштак а.	922	-	922
Көк-Таш а.	-	-	-
Кочкор-Ата а.	348	-	348
Курулуш а.	3 416	-	3 416
Чек а.	2 473	-	2 473
Ноокат айылдык аймагы	17 729	-	17 729
Курулуш а.	3 715	-	3 715
Кара-Булак а.	1 448	-	1 448
Киров а.	1 822	-	1 822
Коминтерн а.	5 036	-	5 036
Кызыл-Жылдыз а.	986	-	986

	Бардык калк	анын ичинде:	
		шаардык	айылдык
Параканда а.	893	-	893
Рахманжан а.	3 829	-	3 829
Сакалды айылдык аймагы	17 724	-	17 724
Сакалды а.	5 078	-	5 078
Аримжан а.	2 070	-	2 070
Бөбүй а.	1 093	-	1 093
Кагазды а.	1 098	-	1 098
Кызыл-Кыргызстан а.	4 065	-	4 065
Чек а.	989	-	989
Чоң-Багыш а.	3 331	-	3 331
Шайдан айылдык аймагы	13 942	-	13 942
Алма а.	3 642	-	3 642
Бирдик а.	2 723	-	2 723
Жаңы-Арык а.	2 314	-	2 314
Жон-Арык а.	804	-	804
Көк-Айдар а.	561	-	561
Тоскоол а.	2 036	-	2 036
Эски-Масы а.	1 862	-	1 862
Сузак району	319 341	12 234	307 107
Көк-Жаңгак ш.	12 234	12 234	-
Курманбек айылдык аймагы	14 214	-	14 214
Жоон-Күңгөй а.	3 490	-	3 490
Калмак-Кырчын а.	1 848	-	1 848
Канжыга а.	724	-	724
Кара-Чолок а.	2 834	-	2 834
Сары-Булак а.	304	-	304
Саты а.	1 623	-	1 623
Таран-Базар а.	3 318	-	3 318
Урумбаш а.	73	-	73
Барпы айылдык аймагы	28 900	-	28 900
Комсомол а.	3 018	-	3 018
Ачы а.	528	-	528
Боз-Чычкан а.	1 774	-	1 774
Беш-Мойнок а.	1 624	-	1 624
Жаңы-Айыл а.	1 286	-	1 286
Жар-Кыштак а.	1 695	-	1 695
Дөбөй а.	1 837	-	1 837
Канды а.	503	-	503
Миң-Өрүк а.	1 312	-	1 312
Маркай а.	561	-	561
Пригородный а.	1 880	-	1 880
Сай а.	508	-	508
Төөлөс а.	1 200	-	1 200
Таштак а.	1 193	-	1 193
Түрк-Маала а.	1 268	-	1 268
Үлгү а.	2 080	-	2 080
Чаңгет-Сай а.	1 178	-	1 178

	Бардык калк	анын ичинде:	
		шаардык	айылдык
Чеке-Дөбө а.	3 262	-	3 262
Чокмор а.	2 193	-	2 193
Кара-Алма айылдык аймагы	4 071	-	4 071
Кара-Алма а.	3 135	-	3 135
Орток а.	759	-	759
Туура-Жаңгак а.	-	-	-
Урумбаш а.	177	-	177
Кара-Дарыя айылдык аймагы	15 691	-	15 691
Арал а.	6 010	-	6 010
Төш а.	4 611	-	4 611
Чаңгыр-Таш а.	5 070	-	5 070
Көк-Арт айылдык аймагы	13 764	-	13 764
Михайловка а.	6 242	-	6 242
Комсомол а.	5 925	-	5 925
Подгорное а.	552	-	552
Үч-Малай а.	1 045	-	1 045
Кыз-Көл айылдык аймагы	16 844	-	16 844
Карамарт а.	3 201	-	3 201
Ак-Булак а.	182	-	182
Ак-Тоок а.	2 839	-	2 839
Жаңы-Арык а.	1 086	-	1 086
Жылан-Темир а.	300	-	300
Каду а.	2 100	-	2 100
Кара-Булак а.	1 636	-	1 636
Катыраңкы а.	793	-	793
Кашка-Терек а.	2 109	-	2 109
Кыз-Көл а.	1 216	-	1 216
Кызыл-Кыя а.	738	-	738
Сары-Булак а.	644	-	644
Кызыл-Туу айылдык аймагы	30 038	-	30 038
Бостон а.	3 030	-	3 030
Ак-Булак а.	718	-	718
Ак-Терек а.	83	-	83
Акчалуу а.	38	-	38
Алмалуу-Булак а.	24	-	24
Кара-Инген а.	107	-	107
Кара-Көл а.	807	-	807
Кызыл-Сеңир а.	3 465	-	3 465
Орто-Азия а.	2 859	-	2 859
Соку-Таш а.	464	-	464
Ак-Баш а.	2 763	-	2 763
Шатрак а.	377	-	377
Жаңы-Ачы а.	2 459	-	2 459
Кашка-Суу а.	218	-	218
Жашасын-2 а.	1 751	-	1 751
Алчалуу а.	274	-	274
Кызыл-Алма а.	115	-	115

	Бардык калк	анын ичинде:	
		шаардык	айылдык
Талаа-Булак а.	2 452	-	2 452
Таштак а.	3 889	-	3 889
Мундуз а.	4 145	-	4 145
Ленин айылдык аймагы	8 226	-	8 226
Ленин а.	3 073	-	3 073
Орто-Сай а.	1 987	-	1 987
Жыгач-Коргон а.	3 166	-	3 166
Багыш айылдык аймагы	22 551	-	22 551
Октябрь а.	10 297	-	10 297
Багыш а.	3 043	-	3 043
Беш-Бала а.	2 091	-	2 091
Кедей-Арык а.	1 537	-	1 537
Кызыл-Туу а.	1 512	-	1 512
Сары-Булак а.	1 782	-	1 782
Сафаровка а.	2 289	-	2 289
Сайпидин Атабеков айылдык аймагы	30 784	-	30 784
Бек-Абад а.	11 716	-	11 716
Балта-Казы а.	904	-	904
Бөкөй а.	173	-	173
Бостон а.	723	-	723
Жаңы-Жер а.	2 369	-	2 369
Жийде а.	4 450	-	4 450
Кайнар а.	36	-	36
Кара-Жыгач а.	533	-	533
Кашкар-Маала а.	452	-	452
Кызыл-Багыш а.	1 433	-	1 433
Кыргыз-Абад а.	867	-	867
Мундуз а.	2 000	-	2 000
Найман а.	585	-	585
Таш-Булак а.	72	-	72
Түрк-Абад а.	1 763	-	1 763
Өзбек-Абад а.	589	-	589
Чек а.	1 347	-	1 347
Ширин а.	772	-	772
Сузак айылдык аймагы	50 004	-	50 004
Сузак а.	31 006	-	31 006
Арал а.	3 085	-	3 085
Благовещенка а.	6 610	-	6 610
Жаңы-Дыйкан а.	2 880	-	2 880
Достук а.	2 091	-	2 091
Камыш-Башы а.	2 193	-	2 193
Кыр-Жол а.	752	-	752
Садда а.	1 387	-	1 387

	Бардык калк	анын ичинде:	
		шаардык	айылдык
Таш-Булак айылдык аймагы	27 601	-	27 601
Таш-Булак а.	7 557	-	7 557
Арал а.	341	-	341
Гүлстан а.	1 037	-	1 037
Димитровка а.	5 279	-	5 279
Доскана а.	1 215	-	1 215
Эшме а.	27	-	27
Жаңы-Арал а.	1 559	-	1 559
Ирригатор а.	1 741	-	1 741
Теплица а.	2 083	-	2 083
Чолок-Терек а.	1 778	-	1 778
Бнтымак а.	4 984	-	4 984
Ырыс айылдык аймагы	44 419	-	44 419
Күмүш-Азиз а.	6 971	-	6 971
Арал-Сай а.	2 858	-	2 858
Жар-Кыштак а.	5 875	-	5 875
Дөмөр а.	3 056	-	3 056
Кайнар а.	119	-	119
Кургак-Көл а.	6 251	-	6 251
Кыр-Жол а.	608	-	608
Ладан-Кара а.	9 472	-	9 472
Масадан а.	2 421	-	2 421
Сасык-Булак а.	155	-	155
Тотуя а.	3 100	-	3 100
Чымчык-Жар а.	1 497	-	1 497
Ырыс а.	2 036	-	2 036
Тогуз-Торо району	27 615	-	27 615
Атай айылдык аймагы	2 449	-	2 449
Атай а.	1 640	-	1 640
Карл Маркс а.	809	-	809
Көк-Ирим айылдык аймагы	3 769	-	3 769
Арал а.	2 379	-	2 379
Бирдик а.	1 390	-	1 390
Каргалык айылдык аймагы	12 634	-	12 634
Казарман а.	11 162	-	11 162
Кызыл-Жылдыз а.	9	-	9
Макмал а.	57	-	57
Чет-Булак а.	1 406	-	1 406
Сары-Булуң айылдык аймагы	3 354	-	3 354
Кара-Суу а.	2 091	-	2 091
Табылгыты а.	1 263	-	1 263
Тогуз-Торо айылдык аймагы	5 409	-	5 409
Дөдөмөл а.	1 046	-	1 046
Кош-Булак а.	557	-	557
Ленин а.	3 658	-	3 658
Өрнөк а.	148	-	148

	Бардык калк	анын ичинде:	
		шаардык	айылдык
Токтогул району	105 267	20 852	84 415
Токтогул ш.	20 852	20 852	-
Бел-Алды айылдык аймагы	4 912	-	4 912
Сары-Сөгөт а.	2 526	-	2 526
Бел-Алды а.	1 373	-	1 373
Коргон а.	1 013	-	1 013
Жаңы-Жол айылдык аймагы	17 023	-	17 023
Жаңы-Жол а.	2 818	-	2 818
Арал а.	1 584	-	1 584
Кара-Суу а.	1 406	-	1 406
Комсомол а.	3 312	-	3 312
Куйбышев а.	3 877	-	3 877
Кызыл-Туу а.	4 026	-	4 026
Кызыл-өзгөрүш айылдык аймагы	12 085	-	12 085
Кызыл-Өзгөрүш а.	2 675	-	2 675
Аң-Арык а.	1 599	-	1 599
Бел-Кара-Суу а.	236	-	236
Бууракан а.	425	-	425
Жар-Таш а.	-	-	-
Камыш-Башы а.	2 326	-	2 326
Коңур-Өгүз а.	276	-	276
Кош-Таш а.	1 518	-	1 518
Орто-Жон а.	138	-	138
Чеч-Дөбө а.	748	-	748
Шайык а.	854	-	854
Ак-Жар а.	1 290	-	1 290
Ничке-Сай айылдык аймагы	4 347	-	4 347
Ничке-Сай а.	2 647	-	2 647
Чоргочу а.	1 700	-	1 700
Кетмен-Дөбө айылдык аймагы	8 032	-	8 032
Терек-Суу а.	4 803	-	4 803
Беке-Чал а.	-	-	-
Чоң-Арык а.	3 229	-	3 229
Эшсай а.	-	-	-
Сары-Камыш айылдык аймагы	1 605	-	1 605
Бирлик а.	897	-	897
Көтөрмө а.	708	-	708
Үч-Терек айылдык аймагы	12 909	-	12 909
Үч-Терек а.	4 076	-	4 076
Жетиген а.	2 673	-	2 673
Кызыл-Ураан а.	2 972	-	2 972
Саргата а.	2 835	-	2 835
Такталык а.	353	-	353
Аралбаев айылдык аймагы	3 831	-	3 831
Толук а.	1 428	-	1 428
Алмалуу а.	1 600	-	1 600
Ноот а.	703	-	703

	Бардык калк	анын ичинде:	
		шаардык	айылдык
Чаар-Таш а.	100	-	100
Абды Сүйөркулов айылдык аймагы	11 135	-	11 135
Торкент а.	6 284	-	6 284
Көтөрмө а.	1 665	-	1 665
Кара-Жыгач а.	3 186	-	3 186
Чолпон-Ата айылдык аймагы	8 536	-	8 536
Чолпон-Ата а.	1 969	-	1 969
Ак-Тектир а.	2 916	-	2 916
Балыкты а.	15	-	15
Кара-Күңгөй а.	1 380	-	1 380
Кушчу-Суу а.	329	-	329
Мазар-Суу а.	1 927	-	1 927
Чаткал району	29 937	-	29 937
Каныш-Кыя айылдык аймагы	12 001	-	12 001
Каныш-Кыя а.	3 330	-	3 330
Айгыр-Жал а.	1 763	-	1 763
Башкы-Терек а.	918	-	918
Коргон-Сай а.	889	-	889
Кызыл-Токой а.	1 045	-	1 045
Чакмак-Суу а.	781	-	781
Жер-Капчыгай а.	445	-	445
Кайың-Суу а.	1 048	-	1 048
Кара-Булак а.	1 106	-	1 106
Кара-Суу а.	676	-	676
Чаткал айылдык аймагы	6 503	-	6 503
Жаңы-Базар а.	2 688	-	2 688
Ак-Таш а.	1 421	-	1 421
Беш-Арал а.	6	-	6
Курулуш а.	2 083	-	2 083
Чандалаш а.	305	-	305
Сумсар айылдык аймагы	6 494	-	6 494
Сумсар а.	2 811	-	2 811
Мончок-Дөбө а.	1 124	-	1 124
Шекафтар а.	2 559	-	2 559
Терек-Сай айылдык аймагы	4 939	-	4 939
Терек-Сай а.	2 077	-	2 077
Ак-Терек а.	1 913	-	1 913
Болуш а.	949	-	949
Ысык-Көл облусу	534 472	145 510	388 962
Каракол ш.	80 733	80 733	-
Пржевальск Пристаны штк.	3 492	3 492	-
Балыкчы ш.	52 225	52 225	-
Орто-Токой штп.	738	738	-

	Бардык калк	анын ичинде:	
		шаардык	айылдык
Ак-Суу району	73 453	-	73 453
Ак-Булуң айылдык аймагы	6 219	-	6 219
Ак-Булуң а.	2 441	-	2 441
Ак-Булак а.	2 398	-	2 398
Токтогул а.	1 341	-	1 341
Түргөн а.	39	-	39
Бөрү-Баш айылдык аймагы	2 819	-	2 819
Бөрү-Баш а.	2 420	-	2 420
Черик а.	399	-	399
Кара-Жал айылдык аймагы	5 506	-	5 506
Тегизчил а.	1 610	-	1 610
Жаңы-Арык а.	2 499	-	2 499
Кара-Жал а.	324	-	324
Боз-Булуң а.	1 073	-	1 073
Каракол айылдык аймагы	3 529	-	3 529
Каракол а.	1 853	-	1 853
Чолпон а.	1 676	-	1 676
Кереге-Таш айылдык аймагы	8 021	-	8 021
Сары-Камыш а.	2 166	-	2 166
Кайырма-Арык а.	1 532	-	1 532
Кереге-Таш а.	3 005	-	3 005
Новоконстантиновка а.	805	-	805
Пионер а.	513	-	513
Боз-Учук айылдык аймагы	7 124	-	7 124
Нововознесенка а.	3 710	-	3 710
Боз-Учук а.	1 229	-	1 229
Ичке-Жергез а.	2 185	-	2 185
Октябрь айылдык аймагы	6 774	-	6 774
Октябрьское а.	1 960	-	1 960
Жол-Колот а.	2 695	-	2 695
Отуз-Уул а.	1 220	-	1 220
Үч-Кайнар а.	899	-	899
Отрадное айылдык аймагы	3 942	-	3 942
Отрадное а.	1 866	-	1 866
Орлиное а.	1 084	-	1 084
Шапак а.	992	-	992
Ак-Чий айылдык аймагы	3 598	-	3 598
Ак-Чий а.	1 582	-	1 582
Качыбек а.	981	-	981
Көк-Жайык а.	-	-	-
Кызыл-Жар а.	-	-	-
Советское а.	1 035	-	1 035
Тепкен айылдык аймагы	3 388	-	3 388
Тепке а.	1 147	-	1 147
Жылдыз а.	1 166	-	1 166
Курбу а.	1 075	-	1 075

	Бардык калк	анын ичинде:	
		шаардык	айылдык
Теплоключенка айылдык аймагы	13 718	-	13 718
Теплоключенка а.	13 446	-	13 446
Лесное а.	272	-	272
Челпек айылдык аймагы	7 581	-	7 581
Челпек а.	3 669	-	3 669
Бурма-Суу а.	2 399	-	2 399
Таш-Кыя а.	1 513	-	1 513
Эңилчек айылдык аймагы	236	-	236
Эңилчек а.	224	-	224
Кең-Суу а.	-	-	-
Койлуу а.	3	-	3
Кургак а.	-	-	-
Май-Саз а.	-	-	-
Таш-Короо а.	-	-	-
Эчкили-Таш а.	9	-	9
Жыргалаң айылдык аймагы	998	-	998
Жыргалаң а.	998	-	998
Жети-Өгүз району	99 055	-	99 055
Ак-Дөбө айылдык аймагы	7 698	-	7 698
Мундуз а.	693	-	693
Ак-Дөбө а.	1 945	-	1 945
Аң-Өстөн а.	1 828	-	1 828
Тилекмат а.	3 232	-	3 232
Ак-Шыйрак айылдык аймагы	320	-	320
Ак-Шыйрак а.	87	-	87
Культцентр а.	185	-	185
Ыштык а.	48	-	48
Барскоон айылдык аймагы	9 476	-	9 476
Барскоон а.	9 248	-	9 248
Каракол а.	183	-	183
Кара-Сай а.	45	-	45
Сөөк а.	-	-	-
Даркан айылдык аймагы	7 014	-	7 014
Даркан а.	7 014	-	7 014
Жаргылчак айылдык аймагы	13 284	-	13 284
Ак-Терек а.	4 714	-	4 714
Жеңиш а.	4 124	-	4 124
Кичи-Жаргылчак а.	4 198	-	4 198
Чоң-Жаргылчак а.	248	-	248
Жети-Өгүз айылдык аймагы	10 108	-	10 108
Жети-Өгүз а.	2 338	-	2 338
Ак-Кочкор а.	1 266	-	1 266
Желе-Дөбө а.	2 737	-	2 737
Жети-Өгүз а. (курорт)	81	-	81
Кабак а.	1 344	-	1 344
Талды-Булак а.	225	-	225
Чырак а.	2 117	-	2 117

	Бардык калк	анын ичинде:	
		шаардык	айылдык
Ырдык айылдык аймагы	8 334	-	8 334
Алкым а.	1 257	-	1 257
Жон-Булак а.	2 167	-	2 167
Комсомольское а.	677	-	677
Конкино а.	771	-	771
Ырдык а.	3 462	-	3 462
Липенка айылдык аймагы	4 740	-	4 740
Липенка а.	1 791	-	1 791
Богатыровка а.	1 276	-	1 276
Зеленый Гай а.	117	-	117
Ичке-Булуң а.	1 556	-	1 556
Оргочор айылдык аймагы	5 332	-	5 332
Оргочор а.	2 254	-	2 254
Боз-Бешик а.	1 383	-	1 383
Кургак-Айрык а.	337	-	337
Подгорное а.	1 358	-	1 358
Кызыл-Суу айылдык аймагы	14 610	-	14 610
Кызыл-Суу а.	12 460	-	12 460
Жалгыз-Өрүк а.	1 611	-	1 611
Кайнар а.	288	-	288
Покровка Пристаны а.	251	-	251
Алдашев айылдык аймагы	8 358	-	8 358
Саруу а.	7 698	-	7 698
Жууку а.	207	-	207
Ысык-Көл а.	453	-	453
Светлая Поляна айылдык аймагы	3 364	-	3 364
Светлая Поляна а.	1 594	-	1 594
Чоң-Кызыл-Суу а.	1 770	-	1 770
Тамга айылдык аймагы	6 417	-	6 417
Тамга а.	3 726	-	3 726
Тосор а.	2 691	-	2 691
Ысык-Көл району	97 748	12 552	85 196
Чолпон-Ата ш.	12 552	12 552	-
Ананьево айылдык аймагы	10 979	-	10 979
Ананьево а.	9 927	-	9 927
Көк-Дөбө а.	757	-	757
Чет-Байсоорун а.	295	-	295
Бостери айылдык аймагы	13 312	-	13 312
Бостери а.	9 094	-	9 094
Бактуу-Долоноту а.	4 218	-	4 218
Садыр Аке айылдык аймагы	6 101	-	6 101
Григорьевка а.	5 592	-	5 592
Григорьевка Пристаны а.	509	-	509
Кара-Ой айылдык аймагы	5 029	-	5 029
Кара-Ой а.	5 029	-	5 029
Кум-Бел айылдык аймагы	5 177	-	5 177
Корумду а.	3 321	-	3 321
Булан-Сөгөттү а.	1 856	-	1 856

	Бардык калк	анын ичинде:	
		шаардык	айылдык
Семеновка айылдык аймагы	6 355	-	6 355
Семеновка а.	3 567	-	3 567
Кожояр а.	2 788	-	2 788
Тамчы айылдык аймагы	5 583	-	5 583
Тамчы а.	2 283	-	2 283
Кош-Көл а.	645	-	645
Чырпыкты а.	2 655	-	2 655
Абдрахманов айылдык аймагы	3 100	-	3 100
Жаркынбаев а.	2 210	-	2 210
Кароол-Дөбө а.	890	-	890
Темир айылдык аймагы	8 899	-	8 899
Темир а.	4 956	-	4 956
Кашат а.	3 943	-	3 943
Тору-Айгыр айылдык аймагы	5 961	-	5 961
Тору-Айгыр а.	3 234	-	3 234
Кызыл-Өрүк а.	-	-	-
Сары-Камыш а.	2 727	-	2 727
Өрүктү айылдык аймагы	5 377	-	5 377
Чоң-Өрүктү а.	2 614	-	2 614
Орто-Өрүктү а.	1 909	-	1 909
Өрүктү-Хутор а.	854	-	854
Чоң-Сары-Ой айылдык аймагы	9 323	-	9 323
Чоң-Сары-Ой а.	3 326	-	3 326
Бастов а.	1 241	-	1 241
Өрнөк а.	1 376	-	1 376
Сары-Ой а.	1 309	-	1 309
Чок-Тал а.	2 071	-	2 071
Тоң району	59 876	-	59 876
Ак-Терек айылдык аймагы	8 907	-	8 907
Кара-Коо а.	3 731	-	3 731
Ала-Баш а.	1 165	-	1 165
Бар-Булак а.	913	-	913
Дөң-Талаа а.	899	-	899
Комсомол а.	570	-	570
Кызыл-Туу а.	1 629	-	1 629
Көл-Төр айылдык аймагы	5 220	-	5 220
Тогуз-Булак а.	2 439	-	2 439
Көл-Төр а.	995	-	995
Коңур-Өлөң а.	1 786	-	1 786
Көк-Мойнок айылдык аймагы	3 553	-	3 553
Ак-Өлөң а.	1 910	-	1 910
Биринчи Көк-Мойнок а.	490	-	490
Экинчи Көк-Мойнок а.	1 153	-	1 153
Болот Мамбетов айылдык аймагы	6 482	-	6 482
Эшперов а.	2 500	-	2 500
Ак-Сай а.	2 279	-	2 279
Жер-Үй а.	828	-	828
Көк-Сай а.	875	-	875

	Бардык калк	анын ичинде:	
		шаардык	айылдык
Күн-Чыгыш айылдык аймагы	12 127	-	12 127
Бөкөнбаев а.	11 894	-	11 894
Арчалы а.	233	-	233
Тоң айылдык аймагы	3 345	-	3 345
Тоң а.	2 751	-	2 751
Ак-Сай а.	281	-	281
Кажы-Саз а.	313	-	313
Төрт-Күл айылдык аймагы	6 141	-	6 141
Төрт-Күл а.	3 925	-	3 925
Темир-Канат а.	1 422	-	1 422
Туура-Суу а.	794	-	794
Улакол айылдык аймагы	9 580	-	9 580
Оттук а.	2 583	-	2 583
Кара-Талаа а.	3 132	-	3 132
Кара-Шаар а.	1 371	-	1 371
Туура-Суу а.	872	-	872
Шор-Булак а.	1 622	-	1 622
Кажы-Сай айылдык аймагы	4 521	-	4 521
Кажы-Сай а.	4 521	-	4 521
Түп району	71 382	-	71 382
Арал айылдык аймагы	6 745	-	6 745
Миң-Булак а.	831	-	831
Арал а.	2 030	-	2 030
Долон а.	1 226	-	1 226
Кош-Дөбө а.	668	-	668
Сары-Дөбө а.	1 990	-	1 990
Ысык-Көл айылдык аймагы	2 543	-	2 543
Ысык-Көл а.	1 725	-	1 725
Ынтымак а.	818	-	818
Кутургу айылдык аймагы	6 558	-	6 558
Кутургу а.	2 443	-	2 443
Кичи-Өрүктү а.	1 212	-	1 212
Ой-Булак а.	1 072	-	1 072
Ой-Тал а.	1 831	-	1 831
Михайловка айылдык аймагы	3 738	-	3 738
Михайловка а.	3 738	-	3 738
Тогуз-Булак айылдык аймагы	2 329	-	2 329
Тогуз-Булак а.	1 529	-	1 529
Сары-Булун а.	800	-	800
Сан-Таш айылдык аймагы	6 234	-	6 234
Байзак а.	1 901	-	1 901
Каркыра а.	272	-	272
Кең-Суу а.	2 070	-	2 070
Сан-Таш а.	215	-	215
Сары-Тологой а.	1 776	-	1 776

	Бардык калк	анын ичинде:	
		шаардык	айылдык
Сары-Булак айылдык аймагы	5 544	-	5 544
Балбай а.	2 974	-	2 974
Күрмөнтү а.	2 570	-	2 570
Ак-Булуң айылдык аймагы	1 811	-	1 811
Ак-Булуң а.	558	-	558
Беловодское а.	244	-	244
Фрунзенское а.	1 009	-	1 009
Талды-Суу айылдык аймагы	10 671	-	10 671
Талды-Суу а.	4 764	-	4 764
Ичке-Суу а.	1 417	-	1 417
Көөчү а.	2 258	-	2 258
Корумду а.	2 232	-	2 232
Карасаев айылдык аймагы	4 772	-	4 772
Тасма а.	2 012	-	2 012
Токтоян а.	1 534	-	1 534
Чоң-Тогуз-Бай а.	1 226	-	1 226
Түп айылдык аймагы	15 389	-	15 389
Түп а.	12 387	-	12 387
Бирлик а.	1 173	-	1 173
Шаты а.	1 829	-	1 829
Чоң-Таш айылдык аймагы	3 227	-	3 227
Чоң-Таш а.	1 466	-	1 466
Жылуу-Булак а.	1 761	-	1 761
Ак-Булак айылдык аймагы	1 821	-	1 821
Ак-Булак а.	1 821	-	1 821
Нарын облусу	306 573	41 681	264 892
Нарын ш.	41 681	41 681	-
Ак-Талаа району	33 379	-	33 379
Ак-Тал айылдык аймагы	1 297	-	1 297
Ак-Тал а.	1 297	-	1 297
Ак-Чий айылдык аймагы	978	-	978
Ак-Чий а.	503	-	503
Жаңы-Тилек а.	475	-	475
Баетов айылдык аймагы	9 763	-	9 763
Баетов а.	8 699	-	8 699
Кайыңды-Булак а.	1 064	-	1 064
Терек айылдык аймагы	1 334	-	1 334
Терек а.	1 334	-	1 334
Орто-Сырт а.	-	-	-
Кара-Бүргөн айылдык аймагы	1 691	-	1 691
Кара-Бүргөн а.	1 691	-	1 691
Коңорчок айылдык аймагы	1 208	-	1 208
Коңорчок а.	1 208	-	1 208
Жерге-Тал айылдык аймагы	2 496	-	2 496
Чолок-Кайың а.	1 997	-	1 997
Жерге-Тал а.	499	-	499

	Бардык калк	анын ичинде:	
		шаардык	айылдык
Кош-Дөбө айылдык аймагы	3 998	-	3 998
Кош-Дөбө а.	3 998	-	3 998
Кызыл-Белес айылдык аймагы	1 584	-	1 584
Кадыралы а.	1 584	-	1 584
Жаңы-Талап айылдык аймагы	2 346	-	2 346
Жаңы-Талап а.	2 346	-	2 346
Тоголок-Молдо айылдык аймагы	3 149	-	3 149
Кара-Ой а.	3 149	-	3 149
Көк-Жар айылдык аймагы	2 077	-	2 077
Ак-Кыя а.	1 108	-	1 108
Көк-Жар а.	969	-	969
Үгүт айылдык аймагы	1 458	-	1 458
Үгүт а.	883	-	883
Байгөнчөк а.	575	-	575
Ат-Башы району	60 954	-	60 954
Ак-Жар айылдык аймагы	5 162	-	5 162
Ак-Жар а.	5 162	-	5 162
Ак-Моюн айылдык аймагы	3 992	-	3 992
Ак-Моюн а.	2 366	-	2 366
Бирдик а.	1 626	-	1 626
Ак-Муз айылдык аймагы	3 920	-	3 920
Ак-Муз а.	3 920	-	3 920
Ак-Талаа айылдык аймагы	5 359	-	5 359
Калинин а.	3 351	-	3 351
Терек-Суу а.	2 008	-	2 008
Ат-Башы айылдык аймагы	12 539	-	12 539
Ат-Башы а.	12 539	-	12 539
Ача-Кайыңды айылдык аймагы	5 315	-	5 315
Ача-Кайыңды а.	5 315	-	5 315
Баш-Кайыңды айылдык аймагы	5 524	-	5 524
Баш-Кайыңды а.	4 516	-	4 516
Большевик а.	1 008	-	1 008
Казыбек айылдык аймагы	5 398	-	5 398
Казыбек а.	4 429	-	4 429
Жаңы-Күч а.	969	-	969
Кара-Коюн айылдык аймагы	3 869	-	3 869
Кызыл-Туу а.	2 064	-	2 064
Кара-Булун а.	1 805	-	1 805
Кара-Суу айылдык аймагы	6 141	-	6 141
Кара-Суу а.	5 284	-	5 284
Дыйкан а.	857	-	857
Талды-Суу айылдык аймагы	3 735	-	3 735
Талды-Суу а.	1 722	-	1 722
Өзгөрүш а.	802	-	802
Биринчи Май а.	1 211	-	1 211

	Бардык калк	анын ичинде:	
		шаардык	айылдык
Жумгал району	48 513	-	48 513
Баш-Кууганды айылдык аймагы	3 290	-	3 290
Баш-Кууганды а.	3 290	-	3 290
Жаңы-Арык айылдык аймагы	5 058	-	5 058
Жаңы-Арык а.	1 186	-	1 186
Базар-Турук а.	1 101	-	1 101
Кызарт а.	1 357	-	1 357
Кызыл-Эмгек а.	1 414	-	1 414
Жумгал айылдык аймагы	2 779	-	2 779
Жумгал а.	2 191	-	2 191
Лама а.	588	-	588
Кабак айылдык аймагы	2 518	-	2 518
Табылгыты а.	472	-	472
Арал а.	364	-	364
Кең-Суу а.	101	-	101
Котур-Суу а.	145	-	145
Кызыл-Коргон а.	882	-	882
Сары-Булун а.	310	-	310
Табылгы а.	244	-	244
Көк-Ой айылдык аймагы	3 043	-	3 043
Көк-Ой а.	2 749	-	2 749
Кичи-Арал а.	294	-	294
Байзак айылдык аймагы	6 205	-	6 205
Байзак а.	6 205	-	6 205
Куйручук айылдык аймагы	2 995	-	2 995
Куйручук а.	2 995	-	2 995
Чоң-Дөбө айылдык аймагы	1 483	-	1 483
Чоң-Дөбө а.	1 483	-	1 483
Түгөл-Сай айылдык аймагы	2 379	-	2 379
Түгөл-Сай а.	1 842	-	1 842
Эпкин а.	537	-	537
Сүйүмбаев айылдык аймагы	2 052	-	2 052
Таш-Дөбө а.	2 052	-	2 052
Чаяк айылдык аймагы	10 373	-	10 373
Чаяк а.	3 762	-	3 762
Ак-Татыр а.	2 358	-	2 358
Беш-Терек а.	654	-	654
Чукур-Аксеки а.	1 700	-	1 700
Шортон а.	1 899	-	1 899
Кызыл-Жылдыз айылдык аймагы	2 441	-	2 441
Кызыл-Жылдыз а.	2 441	-	2 441
Миң-Куш айылдык аймагы	3 897	-	3 897
Миң-Куш а.	3 660	-	3 660
Кызыл-Сөөк а.	237	-	237

	Бардык калк	анын ичинде:	
		шаардык	айылдык
Кочкор району	68 962	-	68 962
Ак-Кыя айылдык аймагы	6 402	-	6 402
Кара-Суу а.	3 171	-	3 171
Жаңы-Жол а.	3 231	-	3 231
Кара-Суу айылдык аймагы	6 751	-	6 751
Мантыш а.	1 382	-	1 382
Ак-Талаа а.	771	-	771
Кара-Мойнок а.	1 139	-	1 139
Кызыл-Дөбө а.	2 232	-	2 232
Орток а.	1 227	-	1 227
Кочкор айылдык аймагы	16 103	-	16 103
Кочкор а.	10 057	-	10 057
Большевик а.	1 880	-	1 880
Теңдик а.	4 166	-	4 166
Кош-Дөбө айылдык аймагы	3 609	-	3 609
Кара-Саз а.	1 661	-	1 661
Кара-Күңгөй а.	1 948	-	1 948
Кум-Дөбө айылдык аймагы	10 183	-	10 183
Кум-Дөбө а.	4 129	-	4 129
Ак-Жар а.	2 237	-	2 237
Бугучу а.	998	-	998
Шамшы а.	2 819	-	2 819
Сары-Булак айылдык аймагы	1 172	-	1 172
Ак-Кыя а.	884	-	884
Сары-Булак а.	288	-	288
Семиз-Бел айылдык аймагы	6 227	-	6 227
Кара-Тоо а.	2 853	-	2 853
Арсы а.	596	-	596
Семиз-Бел а.	1 395	-	1 395
Чекилдек а.	1 383	-	1 383
Талаа-Булак айылдык аймагы	4 528	-	4 528
Дөң-Алыш а.	2 944	-	2 944
Комсомол а.	1 584	-	1 584
Көк-Жар айылдык аймагы	3 039	-	3 039
Көк-Жар а.	3 039	-	3 039
Чолпон айылдык аймагы	9 045	-	9 045
Чолпон а.	3 044	-	3 044
Ара-Көл а.	943	-	943
Осовиахим а.	1 172	-	1 172
Туз а.	1 371	-	1 371
Эпкин а.	1 493	-	1 493
Ак-Чий а.	303	-	303
Оро-Башы а.	719	-	719
Тармал-Саз а.	-	-	-
Узун-Булак а.	-	-	-
Соң-Көл айылдык аймагы	1 903	-	1 903
Төлөк а.	1 903	-	1 903

	Бардык калк	анын ичинде:	
		шаардык	айылдык
Нарын району	53 084	-	53 084
Ак-Кудук айылдык аймагы	4 138	-	4 138
Сегизинчи Март а.	2 809	-	2 809
Ак-Кудук а.	649	-	649
Шоро а.	680	-	680
Дөбөлү айылдык аймагы	2 975	-	2 975
Дөбөлү а.	1 604	-	1 604
Алыш а.	587	-	587
Кеңеш а.	784	-	784
Жан-Булак айылдык аймагы	2 574	-	2 574
Жан-Булак а.	2 574	-	2 574
Жерге-Тал айылдык аймагы	6 222	-	6 222
Жерге-Тал а.	3 571	-	3 571
Жалгыз-Терек а.	1 279	-	1 279
Кызыл-Жылдыз а.	1 372	-	1 372
Казан-Куйган айылдык аймагы	1 299	-	1 299
Казан-Куйган а.	1 152	-	1 152
Кара-Үңкүр а.	147	-	147
Кара-Кужур айылдык аймагы	2 051	-	2 051
Лакол а.	1 209	-	1 209
Жер-Көчкү а.	842	-	842
Эмгекчил айылдык аймагы	3 210	-	3 210
Эмгекчил а.	3 210	-	3 210
Миң-Булак айылдык аймагы	5 882	-	5 882
Куйбышев а.	3 549	-	3 549
Миң-Булак а.	1 517	-	1 517
Өрнөк а.	816	-	816
Он-Арча айылдык аймагы	3 715	-	3 715
Эчки-Башы а.	1 958	-	1 958
Оттук а.	1 757	-	1 757
Орток айылдык аймагы	3 008	-	3 008
Кайыңды а.	708	-	708
Өрүк-Там а.	-	-	-
Таш-Башат а.	1 456	-	1 456
Эки-Нарын а.	717	-	717
Тамды-Суу а.	127	-	127
Учкун айылдык аймагы	6 315	-	6 315
Куланак а.	3 345	-	3 345
Учкун а.	2 970	-	2 970
Чет-Нура айылдык аймагы	6 007	-	6 007
Орто-Нура а.	1 865	-	1 865
Ак-Булуң а.	351	-	351
Ак-Кыя а.	944	-	944
Ийри-Суу а.	969	-	969
Орто-Саз а.	757	-	757
Өрүк-Там а. (бөлүгү)	169	-	169
Чет-Нура а.	754	-	754
Төш-Булак а.	198	-	198

	Бардык калк	анын ичинде:	
		шаардык	айылдык
Эмгек-Талаа айылдык аймагы	3 491	-	3 491
Ак-Талаа а.	1 571	-	1 571
Тегерек а.	192	-	192
Эмгек-Талаа а.	1 728	-	1 728
Сары-Ой айылдык аймагы	1 367	-	1 367
Жылан-Арык а.	1 129	-	1 129
Сары-Ой а.	238	-	238
Достук айылдык аймагы	830	-	830
Достук а.	830	-	830
Ош облусу	1 439 633	104 677	1 334 956
Алай району	91 919	-	91 919
К.Белекбаев атындагы алай айылдык ай.	9 779	-	9 779
Сопу-Коргон а.	3 349	-	3 349
Аскалы а.	791	-	791
Жерге-Тал а.	704	-	704
Колдук а.	801	-	801
Таргалак а.	409	-	409
Терек а.	1 602	-	1 602
Чий-Талаа а.	2 123	-	2 123
Будалык айылдык аймагы	3 773	-	3 773
Кара-Суу а.	749	-	749
Кайнама а.	311	-	311
Тамга-Терек а.	408	-	408
Кум-Шоро а.	930	-	930
Октябрь а.	1 086	-	1 086
Оро-Дөбө а.	289	-	289
Бүлөлү айылдык аймагы	2 308	-	2 308
Кошулуш а.	207	-	207
Кичи-Бүлөлү а.	976	-	976
Көл-Чаты а.	327	-	327
Чоң-Бүлөлү а.	798	-	798
Гүлчө айылдык аймагы	18 631	-	18 631
Гүлчө а.	14 430	-	14 430
Кара-Булак а.	527	-	527
Жылы-Суу а.	471	-	471
Таш-Короо а.	1 011	-	1 011
Чакмак а.	426	-	426
Курманжан Датка а.	1 766	-	1 766
Жошолу айылдык аймагы	7 550	-	7 550
Жаңы-Турмуш а.	1 259	-	1 259
Аюу-Тапан а.	1 548	-	1 548
Коммунизм а.	844	-	844
Ленин-Жол а.	1 019	-	1 019
Миязды а.	741	-	741
Орто-Суу а.	372	-	372
Осоавиахим а.	1 767	-	1 767

	Бардык калк	анын ичинде:	
		шаардык	айылдык
Коңур-Дөбө айылдык аймагы	6 603	-	6 603
Боз-Караган а.	1 402	-	1 402
Жар-Кыштак а.	773	-	773
Кара-Шоро а.	1 818	-	1 818
Арпа-Тектир а.	2 271	-	2 271
Кызыл-Ой а.	339	-	339
Кабылан-Кол айылдык аймагы	3 387	-	3 387
Кабылан-Кол а.	770	-	770
Күңгөй а.	897	-	897
Кара-Жыгач а.	897	-	897
Курулуш а.	823	-	823
Корул айылдык аймагы	7 043	-	7 043
Тогуз-Булак а.	2 338	-	2 338
Кең-Жылга а.	2 078	-	2 078
Биринчи Май а.	1 676	-	1 676
Арал а.	951	-	951
Ленин айылдык аймагы	8 136	-	8 136
Гагарин а.	353	-	353
Күн-Элек а.	1 651	-	1 651
Мурдаш а.	3 123	-	3 123
Согонду а.	3 009	-	3 009
Талды-Суу айылдык аймагы	2 513	-	2 513
Талды-Суу а.	1 899	-	1 899
Арча-Булак а.	595	-	595
Көк-Булак а.	-	-	-
Кургак а.	19	-	19
Сары-Могол а.	-	-	-
Сары-Могол айылдык аймагы	5 312	-	5 312
Сары-Могол а.	5 312	-	5 312
Үч-Дөбө айылдык аймагы	8 499	-	8 499
Кичи-Каракол а.	2 259	-	2 259
Ак-Босого а.	1 901	-	1 901
Ак-Жай а.	1 160	-	1 160
Гежиге а.	139	-	139
Кызыл-Алай а.	1 246	-	1 246
Чоң-Каракол а.	1 794	-	1 794
Жаңы-Алай айылдык аймагы	4 705	-	4 705
Жаңы-Алай а.	3 223	-	3 223
Жаңы-Арык а.	1 482	-	1 482
Сары-Таш айылдык аймагы	3 680	-	3 680
Сары-Таш а.	2 413	-	2 413
Көк-Суу а.	62	-	62
Нура а.	1 205	-	1 205

	Бардык калк	анын ичинде:	
		шаардык	айылдык
Араван району	141 560	-	141 560
Алля Анаров айылдык аймагы	19 291	-	19 291
Араван а.	11 405	-	11 405
Аччы а.	1 976	-	1 976
Кара-Булак а.	133	-	133
Сасык-Үңкүр а.	606	-	606
Жаңы-Араван а.	1 640	-	1 640
Маданият а.	1 800	-	1 800
Пахта-Абад а.	1 731	-	1 731
С.Юсупов айылдык аймагы	28 693	-	28 693
Каррак а.	1 267	-	1 267
Октябрь а.	3 249	-	3 249
Эрке-Кашка а.	374	-	374
Сүткор а.	524	-	524
Араван а.	23 279	-	23 279
Мангыт айылдык аймагы	12 306	-	12 306
Мангыт а.	2 932	-	2 932
Кесек а.	1 471	-	1 471
Кызыл-Коргон а.	995	-	995
Төлөйкөн а.	4 350	-	4 350
Жаңы-Арык а.	2 558	-	2 558
Керме-Тоо айылдык аймагы	12 687	-	12 687
Гүлбахор а.	10 999	-	10 999
Кичик-Алай а.	626	-	626
Күндөлүк а.	153	-	153
Майдан-Тал а.	61	-	61
Миң-Теке а.	34	-	34
Сары-Булак а.	29	-	29
Чогом а.	785	-	785
Тепе-Коргон айылдык аймагы	24 980	-	24 980
Тепе-Коргон а.	8 573	-	8 573
Арап а.	2 506	-	2 506
Интернационал а.	1 596	-	1 596
Кесов а.	2 626	-	2 626
Уйгур-Абад а.	3 086	-	3 086
Чертик а.	1 493	-	1 493
Янги-Абад а.	1 519	-	1 519
Янги-Юль а.	3 581	-	3 581
Нурабад айылдык аймагы	9 834	-	9 834
Кайрагач-Арык а.	4 109	-	4 109
Какыр-Пилтан а.	2 640	-	2 640
Лангар а.	3 085	-	3 085
Төө-Моюн айылдык аймагы	18 207	-	18 207
Хауз а.	2 064	-	2 064
Ак-Шор а.	3 185	-	3 185
Жеке-Мисте а.	3 526	-	3 526
Керкидан а.	1 811	-	1 811

	Бардык калк	анын ичинде:	
		шаардык	айылдык
Найман а.	3 925	-	3 925
Сары-Таш а.	2 544	-	2 544
Сырт а.	1 152	-	1 152
Чек-Абад айылдык аймагы	15 562	-	15 562
Көчүбаев а.	6 306	-	6 306
Агроном а.	981	-	981
Жакшылык а.	2 254	-	2 254
Жар-Кыштак а.	890	-	890
Кукалалаш а.	967	-	967
Максим-Тобу а.	796	-	796
Пахтачы а.	2 817	-	2 817
Төлөйкөн а.	551	-	551
Кара-Суу району	468 323	27 013	441 310
Кара-Суу ш.	27 013	27 013	-
Ак-Таш айылдык аймагы	11 259	-	11 259
Ак-Таш а.	4 966	-	4 966
Жылкелди а.	5 355	-	5 355
Барак а.	938	-	938
Жаңы-Арык айылдык аймагы	17 126	-	17 126
Жаңы-Арык а.	7 035	-	7 035
Ак-Терек а.	1 120	-	1 120
Правда а.	6 240	-	6 240
Таш-Арык а.	2 731	-	2 731
Жоош айылдык аймагы	30 949	-	30 949
Большевик а.	4 682	-	4 682
Агартуу а.	2 347	-	2 347
Гайрат а.	2 870	-	2 870
Зарбалык а.	1 935	-	1 935
Калинин а.	2 642	-	2 642
Коммунизм а.	1 049	-	1 049
Кызыл-Кошчу а.	3 055	-	3 055
Кызыл-Сарай а.	1 558	-	1 558
Маданият а.	3 178	-	3 178
Мамажан а.	3 645	-	3 645
Питомник а.	3 988	-	3 988
Катта-Талдык айылдык аймагы	17 027	-	17 027
Баш-Булак а.	6 160	-	6 160
Жаңы-Турмуш а.	694	-	694
Кара-Сөгөт а.	1 010	-	1 010
Талдык а.	2 331	-	2 331
Кичик а.	241	-	241
Кызыл-Ордо а.	1 186	-	1 186
Садырбай а.	1 384	-	1 384
Эшме а.	1 191	-	1 191
Ачы а.	1 596	-	1 596
Торгой-Булак а.	1 234	-	1 234
Кашгар-Кыштак айылдык аймагы	35 836	-	35 836

	Бардык калк	анын ичинде:	
		шаардык	айылдык
Кашгар-Кыштак а.	21 343	-	21 343
Алга-Бас а.	910	-	910
Анжыян-Маала а.	523	-	523
Бек-Жар а.	962	-	962
Жар-Ооз а.	3 472	-	3 472
Кенжекул а.	2 917	-	2 917
Тажик-Маала а.	732	-	732
Монок а.	4 977	-	4 977
Кызыл-Кыштак айылдык аймагы	41 618	-	41 618
Кызыл-Кыштак а.	11 617	-	11 617
Анжыян а.	4 881	-	4 881
Бел-Кыштак а.	1 794	-	1 794
Жаңы-Кыштак а.	13 687	-	13 687
Карл Маркс а.	3 818	-	3 818
Коммунист а.	3 685	-	3 685
Кызыл-Байрак а.	2 136	-	2 136
Кызыл-Суу айылдык аймагы	6 133	-	6 133
Чайчы а.	2 327	-	2 327
Ак-Жар а.	-	-	-
Коргон а.	694	-	694
Миялы а.	-	-	-
Алпордо а.	1 022	-	1 022
Талаа а.	2 090	-	2 090
Учкун а.	-	-	-
Мады айылдык аймагы	35 090	-	35 090
Кыргыз-Чек а.	6 256	-	6 256
Асанчек а.	7 192	-	7 192
Жоош а.	2 349	-	2 349
Каарман а.	4 487	-	4 487
Лаглан а.	968	-	968
Мады а.	2 957	-	2 957
Октябрь а.	2 544	-	2 544
Социализм а.	3 309	-	3 309
Тээке а.	529	-	529
Учкун а.	2 101	-	2 101
Чагыр а.	2 398	-	2 398
Нариман айылдык аймагы	55 661	-	55 661
Нариман а.	12 242	-	12 242
Алим-Тепе а.	4 010	-	4 010
Беш-Мойнок а.	1 498	-	1 498
ВЛКСМ а.	5 761	-	5 761
Жаңы-Маала а.	4 548	-	4 548
Жийдалик а.	5 991	-	5 991
Каратай а.	3 106	-	3 106
Осмон а.	1 197	-	1 197
Куранкол а.	246	-	246
Кызыл-Мехнат а.	3 870	-	3 870

	Бардык калк	анын ичинде:	
		шаардык	айылдык
Лангар а.	2 937	-	2 937
Нурдар а.	4 924	-	4 924
Жим а.	3 022	-	3 022
Тажикабад а.	2 309	-	2 309
Отуз-Адыр айылдык аймагы	19 992	-	19 992
Отуз-Адыр а.	6 960	-	6 960
Кара-Дөбө а.	2 453	-	2 453
Кызыл-Абад а.	1 754	-	1 754
Кыш-Абад а.	2 650	-	2 650
Савай-Арык а.	1 490	-	1 490
Фурхат а.	1 382	-	1 382
Бнтымак а.	868	-	868
Жаңы-Кызыл-Суу а.	2 134	-	2 134
Тынчтык а.	301	-	301
Сары-Колот айылдык аймагы	10 636	-	10 636
Сары-Колот а.	3 951	-	3 951
Ак-Колот а.	1 062	-	1 062
Курбан-Кара а.	1 527	-	1 527
Шералы а.	2 354	-	2 354
Присавай а.	565	-	565
Тынчтык а.	1 177	-	1 177
Папан айылдык аймагы	20 551	-	20 551
Папан а.	433	-	433
Ак-Терек а.	1 038	-	1 038
Алчалы а.	1 677	-	1 677
Ата-Мерек а.	91	-	91
Бөрү а.	2 233	-	2 233
Карагур а.	543	-	543
Кожо-Келең а.	1 053	-	1 053
Кызыл-Туу а.	1 720	-	1 720
Тогуз-Булак а.	321	-	321
Ак-Буура-1 а.	598	-	598
Ак-Буура-2 а.	1 884	-	1 884
Ак-Буура-3 а.	1 389	-	1 389
Ак-Буура-4 а.	721	-	721
Камыр-Суу а.	1 683	-	1 683
Жар-Башы а.	2 023	-	2 023
Чычкан-Кол а.	1 712	-	1 712
Андагул а.	927	-	927
Жаны-Турмуш а.	505	-	505
Савай айылдык аймагы	29 060	-	29 060
Кызыл-Шарк а.	6 687	-	6 687
Кең-Сай а.	6 780	-	6 780
Көчкөн-Жар а.	753	-	753
Курбан-Кара а.	3 185	-	3 185
Кыдырша а.	2 606	-	2 606
Октябрь а.	2 241	-	2 241

	Бардык калк	анын ичинде:	
		шаардык	айылдык
Ынтымак а.	2 398	-	2 398
Савай а.	3 888	-	3 888
Султан-Абад а.	522	-	522
Сарай айылдык аймагы	25 477	-	25 477
Киров а.	8 075	-	8 075
Эркин а.	4 009	-	4 009
Присавай а.	754	-	754
Коңурат а.	2 569	-	2 569
Тельман а.	7 282	-	7 282
Ак-Оргоо а.	2 788	-	2 788
Төлөйкөн айылдык аймагы	31 690	-	31 690
Дыйкан-Кыштак а.	13 195	-	13 195
Кыргызстан а.	3 825	-	3 825
Озгур а. (бөлүгү)	2 265	-	2 265
Төлөйкөн а. (бөлүгү)	2 496	-	2 496
Учар а.	5 066	-	5 066
Бодур-Таш а.	2 312	-	2 312
Жапалак а.	2 531	-	2 531
Шарк айылдык аймагы	53 205	-	53 205
Шарк а.	22 136	-	22 136
Таштак а.	11 909	-	11 909
Имам-Ата а.	5 108	-	5 108
Маданият а.	6 408	-	6 408
Топ-Терек а.	548	-	548
Фуркат а.	1 479	-	1 479
Медресе а.	5 617	-	5 617
Ноокат району	315 011	15 891	299 120
Ноокат ш.	15 891	15 891	-
Бел айылдык аймагы	13 656	-	13 656
Бел а.	4 804	-	4 804
Борбаш а.	6 781	-	6 781
Жаш а.	1 898	-	1 898
Таш-Булак а.	173	-	173
Гүлстан айылдык аймагы	23 190	-	23 190
Фрунзе а. (бөлүгү)	6 870	-	6 870
Гүлстан а.	6 334	-	6 334
Беш-Коргон а.	4 304	-	4 304
Бостон а.	5 332	-	5 332
Чоң-Кыштоо а.	350	-	350
Кара-Таш айылдык аймагы	16 011	-	16 011
Кара-Таш а.	10 185	-	10 185
Нойгут а.	5 826	-	5 826
Кулатов айылдык аймагы	21 293	-	21 293
Кожо-Арык а.	5 324	-	5 324
Ак-Чал а.	2 305	-	2 305
Баглан а.	1 805	-	1 805
Кош-Дөбө а.	1 218	-	1 218

	Бардык калк	анын ичинде:	
		шаардык	айылдык
Кызыл-Булак а.	3 355	-	3 355
Абшыр-Ата а.	3 948	-	3 948
Арык-Тейит а.	1 398	-	1 398
Кулуштан а.	1 940	-	1 940
Жаңы-Ноокат айылдык аймагы	33 056	-	33 056
Жаңы-Ноокат а.	5 720	-	5 720
Кызыл-Тейит а.	2 817	-	2 817
Темир-Корук а.	1 343	-	1 343
Дөң-Кыштак а.	5 074	-	5 074
Жандама а.	6 363	-	6 363
Катта-Тал а.	6 110	-	6 110
Күңгөй-Хасана а.	1 289	-	1 289
Мончок-Дөбө а.	1 020	-	1 020
Тескей а.	3 320	-	3 320
Кеңеш айылдык аймагы	16 317	-	16 317
Куу-Майдан а.	4 365	-	4 365
Ак-Терек а.	736	-	736
Арбын а.	2 934	-	2 934
Чегеден а.	428	-	428
Шанкол а.	2 110	-	2 110
Байыш а.	1 342	-	1 342
Батуу а.	1 723	-	1 723
Дары-Булак а.	2 679	-	2 679
Кыргыз-Ата айылдык аймагы	23 407	-	23 407
Көтөрмө а.	4 116	-	4 116
Борко а.	4 976	-	4 976
Кара-Ой а.	751	-	751
Кара-Таш а.	124	-	124
Кыргыз-Ата а.	6 627	-	6 627
Таш-Булак а.	53	-	53
Ак-Булак а.	6 760	-	6 760
Токтомат Зулпуев атындагы айылдык ай	25 432	-	25 432
Үч-Бай а.	2 753	-	2 753
Айбек а.	2 349	-	2 349
Ак-Чабуу а.	636	-	636
Интернационал а.	4 349	-	4 349
Караке а.	1 351	-	1 351
Коммунизм а.	4 759	-	4 759
Өсөр а.	3 025	-	3 025
Таштак а.	986	-	986
Чучук а.	2 753	-	2 753
Ятан а.	2 471	-	2 471
Исанов айылдык аймагы	22 245	-	22 245
Жаңы-Базар а.	2 617	-	2 617
Жар-Коргон а.	4 380	-	4 380
Федоров а.	5 855	-	5 855
Чеч-Дөбө а.	3 649	-	3 649

	Бардык калк	анын ичинде:	
		шаардык	айылдык
Кожоке а.	5 440	-	5 440
Кичик-Алай а.	304	-	304
Көк-Бел айылдык аймагы	8 266	-	8 266
Кок-Бел а.	8 087	-	8 087
Кайынды а.	179	-	179
Кызыл-Октябрь айылдык аймагы	25 146	-	25 146
Көк-Жар а.	3 886	-	3 886
Алашан а.	3 211	-	3 211
Борбаш а.	5 159	-	5 159
Жийде а.	5 916	-	5 916
Каранай а.	3 187	-	3 187
Сарыканды а.	3 787	-	3 787
Он Эки-Бел айылдык аймагы	7 954	-	7 954
Он Эки-Бел а.	1 746	-	1 746
Нарай а.	1 636	-	1 636
Мырза-Найман а.	1 793	-	1 793
Он-Эки-Мойнок а.	990	-	990
Өрнөк а.	1 789	-	1 789
Төөлөс айылдык аймагы	23 921	-	23 921
Муркут а.	4 282	-	4 282
Ай-Тамга а.	2 954	-	2 954
Герей-Шорон а.	2 341	-	2 341
Жайылма а.	2 323	-	2 323
Додон а.	1 681	-	1 681
Кеңеш а.	3 567	-	3 567
Меркит а.	4 959	-	4 959
Толман а.	1 814	-	1 814
Мирмахмудов айылдык аймагы	26 440	-	26 440
Чапаев а.	11 483	-	11 483
Арал а.	2 482	-	2 482
Барын а.	10 932	-	10 932
Будайлык а.	147	-	147
Капчыгай а.	449	-	449
Кара-Кокту а.	947	-	947
Ынтымак айылдык аймагы	10 624	-	10 624
Ынтымак а.	2 300	-	2 300
Беш-Буркан а.	2 659	-	2 659
Арык-Бою а.	1 969	-	1 969
Дөң Маала а.	226	-	226
Акшар а.	824	-	824
Таш-Булак а.	235	-	235
Челекчи а.	518	-	518
Ничке-Суу а.	1 893	-	1 893
Найман айылдык аймагы	2 162	-	2 162
Найман а.	1 845	-	1 845
Улуу-Тоо а.	317	-	317

	Бардык калк	анын ичинде:	
		шаардык	айылдык
Кара-Кулжа району	99 490	-	99 490
Алайкуу айылдык аймагы	6 613	-	6 613
Көк-Арт а.	2 747	-	2 747
Кан-Коргон а.	2 626	-	2 626
Сай-Талаа а.	476	-	476
Ара-Булак а.	126	-	126
Бөрү-Токой а.	273	-	273
Желе-Дөбө а.	365	-	365
Капчыгай айылдык аймагы	2 823	-	2 823
Сары-Бээ а.	1 138	-	1 138
Кара-Таш а.	905	-	905
Терек-Суу а.	475	-	475
Ничке-Суу а.	305	-	305
Кеңеш айылдык аймагы	4 507	-	4 507
Кеңеш а.	2 796	-	2 796
Пор а.	1 711	-	1 711
Карагуз айылдык аймагы	6 218	-	6 218
Жаңы-Талаа а.	1 677	-	1 677
Алтын-Күрөк а.	452	-	452
Жетим-Дөбө а.	1 417	-	1 417
Калматай а.	1 107	-	1 107
Кара-Жыгач а.	1 142	-	1 142
Насирдин а.	423	-	423
Кара-Кочкор айылдык аймагы	9 085	-	9 085
Кара-Кочкор а.	4 292	-	4 292
Ак-Кыя а.	2 862	-	2 862
Кашка-Жол а.	-	-	-
Сары-Булак а.	1 931	-	1 931
Кара-Кулжа айылдык аймагы	27 515	-	27 515
Кара-Кулжа а.	15 715	-	15 715
Бий-Мырза а.	3 884	-	3 884
Биринчи Май а.	6 816	-	6 816
Сары-Камыш а.	1 100	-	1 100
Кызыл-Жар айылдык аймагы	7 223	-	7 223
Кызыл-Жар а.	600	-	600
Кайың-Талаа а.	1 475	-	1 475
Коо-Чаты а.	2 456	-	2 456
Терек а.	1 276	-	1 276
Чычырканак а.	312	-	312
Күйөташ а.	1 104	-	1 104
Ылай-Талаа айылдык аймагы	11 697	-	11 697
Ылай-Талаа а.	7 537	-	7 537
Сай а.	2 975	-	2 975
Шаркыратма а.	478	-	478
Жылкол а.	454	-	454
Сары-Таш а.	253	-	253

	Бардык калк	анын ичинде:	
		шаардык	айылдык
Ой-Тал айылдык аймагы	3 331	-	3 331
Ой-Тал а.	2 106	-	2 106
Кондук а.	1 225	-	1 225
Сары-Булак айылдык аймагы	5 270	-	5 270
Сары-Булак а.	819	-	819
Кара-Булак а.	656	-	656
Конокбай-Талаа а.	682	-	682
Кызыл-Булак а.	386	-	386
Сары-Күңгөй а.	1 065	-	1 065
Тегерек-Саз а.	848	-	848
Тогуз-Булак а.	814	-	814
Чалма айылдык аймагы	6 447	-	6 447
Токбай-Талаа а.	4 528	-	4 528
Буйга а.	1 124	-	1 124
Беш-Кемпир а.	592	-	592
Орто-Талаа а.	203	-	203
Кашка-Жол айылдык аймагы	8 761	-	8 761
Жаңы-Талап а.	1 918	-	1 918
Жийде а.	1 031	-	1 031
Октябрь а.	2 713	-	2 713
Тоготой а.	2 486	-	2 486
Ынтымак а.	613	-	613
Өзгөн району	287 109	61 773	225 336
Өзгөн ш.	61 773	61 773	-
Ак-Жар айылдык аймагы	8 618	-	8 618
Ак-Жар а.	2 227	-	2 227
Какыр а.	1 931	-	1 931
Семиз-Көл а.	1 108	-	1 108
Большевик а.	3 352	-	3 352
Баш-Дөбө айылдык аймагы	8 496	-	8 496
Кеңеш а.	1 611	-	1 611
Жаңы-Жол а.	257	-	257
Кош-Коргон а.	2 116	-	2 116
Кызыл-Кырман а.	2 131	-	2 131
Кашка-Терек а.	2 381	-	2 381
Жалпак-Таш айылдык аймагы	8 774	-	8 774
Курбу-Таш а.	843	-	843
Ак-Терек а.	761	-	761
Карл Маркс а.	433	-	433
Киров а.	1 282	-	1 282
Кысык-Алма а.	330	-	330
Туз-Бел а.	2 011	-	2 011
Үч-Каптал а.	2 113	-	2 113
Кара-Тарык а.	1 001	-	1 001

	Бардык калк	анын ичинде:	
		шаардык	айылдык
Жыланды айылдык аймагы	12 198	-	12 198
Жыланды а.	4 292	-	4 292
Калта а.	943	-	943
Красный Маяк а.	3 566	-	3 566
Прогресс а.	2 747	-	2 747
Яссы а.	398	-	398
Ботомойнок а.	252	-	252
Дөң-Булак айылдык аймагы	18 796	-	18 796
Бакмал а.	1 831	-	1 831
Бабаш-Уулу а.	553	-	553
Бөксө-Жол а.	715	-	715
Жаңы-Абат а.	2 612	-	2 612
Дөң-Булак а.	3 418	-	3 418
Кара-Дарыя а.	531	-	531
Мичурин а.	310	-	310
Өзгөрүш а.	4 159	-	4 159
Төөлөс а.	887	-	887
Чымбай а.	3 780	-	3 780
Зергер айылдык аймагы	10 873	-	10 873
Тосой а.	-	-	-
Аюу а.	1 252	-	1 252
Жаңы-Айыл а.	940	-	940
Зергер а.	1 430	-	1 430
Кайрат а.	1 590	-	1 590
Кутурган а.	1 858	-	1 858
Ничке-Сай а.	2 157	-	2 157
Токтогул а.	1 646	-	1 646
Жазы айылдык аймагы	17 885	-	17 885
Кара-Дыйкан а.	7 971	-	7 971
Кызыл-Дыйкан а.	3 971	-	3 971
Жээренчи а.	3 872	-	3 872
Жазы а.	2 071	-	2 071
Ийри-Суу айылдык аймагы	10 536	-	10 536
Жийде а.	3 347	-	3 347
Ак-Терек а.	716	-	716
Жаңгакты а.	1 379	-	1 379
Кара-Колот а.	391	-	391
Корс-Этти а.	1 812	-	1 812
Кыргызстан а.	2 529	-	2 529
Орказган а.	362	-	362
Чаңгет айылдык аймагы	4 143	-	4 143
Чаңгет а.	2 452	-	2 452
Өстүрүү а.	1 691	-	1 691
Кара-Таш айылдык аймагы	2 441	-	2 441
Ийрек а.	464	-	464
Коргон а.	396	-	396
Үңкүр а.	874	-	874

	Бардык калк	анын ичинде:	
		шаардык	айылдык
Ынтымак а.	292	-	292
Элчибек а.	415	-	415
Кароол айылдык аймагы	18 136	-	18 136
Кароол а.	3 826	-	3 826
Жан-Шоро а.	-	-	-
Мырза-Арык а.	6 853	-	6 853
Орто-Арык а.	1 478	-	1 478
Шералы а.	5 979	-	5 979
Көлдүк айылдык аймагы	4 799	-	4 799
Шамал-Терек а.	3 318	-	3 318
Чалк-өйдө а.	1 481	-	1 481
Кызыл-Октябрь айылдык аймагы	16 208	-	16 208
Старая Покровка а.	1 951	-	1 951
Алга а.	1 672	-	1 672
Беш-Абышка а.	263	-	263
Гүзар а.	1 599	-	1 599
Кочкор-Ата а.	657	-	657
Кремль а.	1 107	-	1 107
Куршаб а.	652	-	652
Кызыл-Октябрь а.	3 482	-	3 482
Кызыл-Сенгир а.	4 051	-	4 051
Ынтымак а.	774	-	774
Кызыл-Тоо айылдык аймагы	10 318	-	10 318
Кызыл-Тоо а.	4 398	-	4 398
Доңуз-Тоо а.	532	-	532
Аккыя а.	1 951	-	1 951
Карчабек а.	1 041	-	1 041
Эркин-Тоо а.	2 396	-	2 396
Куршаб айылдык аймагы	24 085	-	24 085
Куршаб а.	21 087	-	21 087
Эрдик а.	2 134	-	2 134
Шагым а.	864	-	864
Мырза-Аке айылдык аймагы	21 829	-	21 829
Мырза-Аке а.	18 194	-	18 194
Адыр а.	1 812	-	1 812
Бабыр а.	1 823	-	1 823
Алтын-Булак айылдык аймагы	3 819	-	3 819
Алтын-Булак а.	994	-	994
Чечебай а.	446	-	446
Таш-Башат а.	599	-	599
Сасык-Булак а.	530	-	530
Кара-Баткак а.	255	-	255
Кандава а.	995	-	995
Салам-Алик айылдык аймагы	8 614	-	8 614
Салам-Алик а.	1 885	-	1 885
Ак-Терек а.	1 285	-	1 285
Ара-Көл а.	1 039	-	1 039

	Бардык калк	анын ичинде:	
		шаардык	айылдык
Кош-Этер а.	993	-	993
Кызыл-Байрак а.	1 198	-	1 198
Кызыл-Чарба а.	1 434	-	1 434
15 Жаш а.	780	-	780
Төрт-Көл айылдык аймагы	14 768	-	14 768
Шоро-Башат а.	6 033	-	6 033
Ана-Кызыл а.	3 131	-	3 131
Бостон а.	2 201	-	2 201
Кыймыл а.	613	-	613
Макаренко а.	2 790	-	2 790
Чоң-Алай району	36 221	-	36 221
Жекенди айылдык аймагы	8 588	-	8 588
Карамык а.	3 131	-	3 131
Жекенди а.	1 877	-	1 877
Кара-Тейит а.	1 700	-	1 700
Шибээ а.	1 083	-	1 083
Чулук а.	797	-	797
Кашка-Суу айылдык аймагы	9 939	-	9 939
Кашка-Суу а.	3 650	-	3 650
Ачык-Суу а.	2 788	-	2 788
Кабык а.	1 134	-	1 134
Кара-Кабак а.	825	-	825
Бурган-Суу а.	549	-	549
Жайылма а.	791	-	791
Кичи-Жайылма а.	202	-	202
Чоң-Алай айылдык аймагы	17 694	-	17 694
Дароот-Коргон а.	6 844	-	6 844
Жар-Башы а.	2 960	-	2 960
Жаш-Тилек а.	1 454	-	1 454
Жаман-Жар а.	286	-	286
Кочкорчу а.	254	-	254
Кулчу а.	569	-	569
Кызыл-Туу а.	772	-	772
Сары-Булак а.	98	-	98
Чак а.	2 630	-	2 630
Кызыл-Эшме а.	1 602	-	1 602
Кара-Шыбак а.	225	-	225
Талас облусу	270 950	41 067	229 883
Талас ш.	41 067	41 067	-
Кара-Буура району	70 623	-	70 623
Ак-Чий айылдык аймагы	4 368	-	4 368
Жоон-Дөбө а.	2 298	-	2 298
Жийде а.	2 070	-	2 070

	Бардык калк	анын ичинде:	
		шаардык	айылдык
Бейшеке айылдык аймагы	6 440	-	6 440
Бейшеке а.	2 212	-	2 212
Кара-Буура а.	1 512	-	1 512
Кара-Суу а.	2 716	-	2 716
Бакыян айылдык аймагы	3 972	-	3 972
Бакыян а.	2 857	-	2 857
Тамчы-Булак а.	529	-	529
Камаш а.	586	-	586
Аманбаев айылдык аймагы	10 124	-	10 124
Аманбаев а.	6 532	-	6 532
Ак-Жар а.	1 253	-	1 253
Куру-Маймак а.	512	-	512
Суулу-Маймак а.	1 827	-	1 827
Бакайыр айылдык аймагы	6 022	-	6 022
Ак-Башат а.	2 263	-	2 263
Кара-Сай а.	3 759	-	3 759
Кара-Буура айылдык аймагы	18 989	-	18 989
Кызыл-Адыр а.	13 693	-	13 693
Чоң-Кара-Буура а.	3 435	-	3 435
Үч-Булак а.	1 861	-	1 861
Көк-Сай айылдык аймагы	6 723	-	6 723
Көк-Сай а.	5 174	-	5 174
Кайнар а.	1 549	-	1 549
Чолпонбай айылдык аймагы	7 551	-	7 551
Чымгент а.	6 733	-	6 733
Көк-Дөбө а.	818	-	818
Шекер айылдык аймагы	5 611	-	5 611
Шекер а.	4 134	-	4 134
Арчагул а.	1 477	-	1 477
Маймак айылдык аймагы	823	-	823
Маймак а.	823	-	823
Бакай-Ата району	54 161	-	54 161
Шадыкан айылдык аймагы	4 052	-	4 052
Бнтымак а.	2 984	-	2 984
Түйтө а.	1 068	-	1 068
Боо-Терек айылдык аймагы	6 407	-	6 407
Боо-Терек а.	6 407	-	6 407
Акназаров айылдык аймагы	8 008	-	8 008
Кызыл-Октябрь а.	2 852	-	2 852
Көк-Таш а.	906	-	906
Маданият а.	2 110	-	2 110
Таш-Кудук а.	1 476	-	1 476
Үр-Марал а.	664	-	664
Кең-Арал айылдык аймагы	3 835	-	3 835
Кең-Арал а.	3 835	-	3 835

	Бардык калк	анын ичинде:	
		шаардык	айылдык
Ленинполь айылдык аймагы	9 266	-	9 266
Бакай-Ата а.	8 270	-	8 270
Наматбек а.	996	-	996
Миң-Булак айылдык аймагы	3 484	-	3 484
Миң-Булак а.	3 484	-	3 484
Өзгөрүш айылдык аймагы	6 043	-	6 043
Өзгөрүш а.	6 043	-	6 043
Ак-Дөбө айылдык аймагы	7 185	-	7 185
Ак-Дөбө а.	4 717	-	4 717
Кызыл-Сай а.	2 212	-	2 212
Кызыл-Чарба а.	256	-	256
Орос айылдык аймагы	5 881	-	5 881
Кыргызстан а.	2 942	-	2 942
Жон-Коргон а.	487	-	487
Биринчи-Май а.	2 452	-	2 452
Манас району	35 493	-	35 493
Кайыңды айылдык аймагы	4 519	-	4 519
Арал а.	1 719	-	1 719
Кайыңды а.	605	-	605
Нылды а.	848	-	848
Сары-Булак а.	216	-	216
Чеч-Дөбө а.	1 131	-	1 131
Кыргызстан айылдык аймагы	5 238	-	5 238
Талас а.	3 140	-	3 140
Көк-Дөбө а.	1 318	-	1 318
Манас а.	780	-	780
Май айылдык аймагы	4 400	-	4 400
Май а.	3 924	-	3 924
Новодонецкое а.	476	-	476
Покровка айылдык аймагы	12 602	-	12 602
Покровка а.	8 286	-	8 286
Бала-Сары а.	1 959	-	1 959
Жайылган а.	1 332	-	1 332
Кара-Арча а.	751	-	751
Сөгөт а.	274	-	274
Үч-Коргон айылдык аймагы	8 734	-	8 734
Кызыл-Жылдыз а.	2 385	-	2 385
Ак-Таш а.	477	-	477
Жийде а.	1 053	-	1 053
Кеңеш а.	973	-	973
Чоң-Капка а.	1 876	-	1 876
Таш-Башат а.	361	-	361
Үч-Коргон а.	1 609	-	1 609
Талас району	69 606	-	69 606
Арал айылдык аймагы	5 308	-	5 308
Арал а.	5 308	-	5 308

	Бардык калк	анын ичинде:	
		шаардык	айылдык
Жерге-Тал айылдык аймагы	6 608	-	6 608
Кызыл-Туу а.	3 665	-	3 665
Чыйырчык а.	487	-	487
Көк-Кашат а.	2 456	-	2 456
Долон айылдык аймагы	6 434	-	6 434
Таш-Арык а.	1 949	-	1 949
Ак-Жар а.	2 196	-	2 196
Орто-Арык а.	2 289	-	2 289
Көк-Ой айылдык аймагы	5 760	-	5 760
Көк-Ой а.	5 760	-	5 760
Бекмолдоев айылдык аймагы	6 249	-	6 249
Сасык-Булак а.	2 246	-	2 246
Кара-Ой а.	2 568	-	2 568
Кеңеш а.	807	-	807
Чоң-Токой а.	628	-	628
Айдаралиев айылдык аймагы	5 617	-	5 617
Көпүрө-Базар а.	5 617	-	5 617
Нуржанов айылдык аймагы	5 478	-	5 478
Жон-Арык а.	2 932	-	2 932
Көк-Токой а.	2 546	-	2 546
Бердике Баатыр айылдык аймагы	5 202	-	5 202
Кум-Арык а.	2 332	-	2 332
Козучак а.	1 796	-	1 796
Арашан а.	1 074	-	1 074
Осмонкулов айылдык аймагы	4 145	-	4 145
Талды-Булак а.	3 467	-	3 467
Ак-Коргон а.	678	-	678
Өмүралиев айылдык аймагы	5 804	-	5 804
Манас а.	4 468	-	4 468
Чат-Базар а.	1 336	-	1 336
Кууганды айылдык аймагы	3 123	-	3 123
Үч-Эмчек а.	3 123	-	3 123
Кара-Суу айылдык аймагы	3 409	-	3 409
Кара-Суу а.	3 409	-	3 409
Калба айылдык аймагы	6 469	-	6 469
Калба а.	1 678	-	1 678
Атай Огонбаев а.	3 435	-	3 435
Балбал а.	990	-	990
Беш-Таш а.	366	-	366
Чүй облусу	1 056 758	185 109	871 649
Токмок ш.	73 433	73 433	-
Аламүдүн району	194 381	-	194 381
Ак-Дөбө айылдык аймагы	2 383	-	2 383
Кайырма а.	971	-	971
Молдовановка а.	1 412	-	1 412

	Бардык калк	анын ичинде:	
		шаардык	айылдык
Ала-Арча айылдык аймагы	4 314	-	4 314
Мраморное а.	3 680	-	3 680
Рассвет а.	634	-	634
Аламүдүн айылдык аймагы	15 536	-	15 536
Аламүдүн а.	13 140	-	13 140
Садовое а.	2 396	-	2 396
Арашан айылдык аймагы	4 464	-	4 464
Арашан а.	4 200	-	4 200
Татыр а.	264	-	264
Васильевка айылдык аймагы	14 031	-	14 031
Виноградное а.	4 914	-	4 914
Васильевка а.	8 860	-	8 860
Полевое а.	257	-	257
Привольное а.	-	-	-
Гроздь айылдык аймагы	4 456	-	4 456
Гроздь а.	4 140	-	4 140
Ат-Башы а.	2	-	2
Бирдик а.	314	-	314
Экинчи Беш Жылдык а.	-	-	-
Лесное а.	-	-	-
Кара-Жыгач айылдык аймагы	6 812	-	6 812
Кара-Жыгач а.	6 811	-	6 811
Бек-Тоо а.	1	-	1
Көк-Жар айылдык аймагы	14 728	-	14 728
Көк-Жар а.	14 728	-	14 728
Лебединовка айылдык аймагы	30 470	-	30 470
Лебединовка а.	23 356	-	23 356
Восток а.	5 461	-	5 461
Дачное а.	1 653	-	1 653
Ленин айылдык аймагы	14 554	-	14 554
Ленин а.	10 841	-	10 841
Константиновка а.	1 801	-	1 801
Мыкан а.	1 912	-	1 912
Маевка айылдык аймагы	14 887	-	14 887
Маевка а.	14 887	-	14 887
Төмөнкү Ала-Арча айылдык аймагы	10 115	-	10 115
Төмөнкү Ала-Арча а.	10 115	-	10 115
Октябрь айылдык аймагы	10 990	-	10 990
Октябрь а.	8 325	-	8 325
Лубяное а.	1 445	-	1 445
Чүй а.	1 220	-	1 220
Байтик айылдык аймагы	9 258	-	9 258
Байтик а.	3 232	-	3 232
Арчалы а.	2 994	-	2 994
Байгелди а.	333	-	333
Баш-Кара-Суу а.	855	-	855
Кашка-Суу а.	1 844	-	1 844

	Бардык калк	анын ичинде:	
		шаардык	айылдык
Пригородное айылдык аймагы	17 511	-	17 511
Пригородное а.	8 910	-	8 910
Озерное а.	4 295	-	4 295
Степное а.	1 318	-	1 318
Достук а.	2 988	-	2 988
Таш-Дөбө айылдык аймагы	9 827	-	9 827
Таш-Дөбө а.	7 390	-	7 390
Заречное а.	1 222	-	1 222
Малиновка а.	363	-	363
Сүймөнкул Чокморов а.	852	-	852
Таш-Мойнок айылдык аймагы	10 045	-	10 045
Кой-Таш а.	2 583	-	2 583
Беш-Күңгөй а.	3 880	-	3 880
Горная Маевка а.	894	-	894
Кызыл-Бирдик а.	781	-	781
Подгорное а.	-	-	-
Прохладное а.	574	-	574
Таш-Мойнок а.	1 333	-	1 333
Жайыл району	114 852	52 499	62 353
Кара-Балта ш.	52 499	52 499	-
Жайыл айылдык аймагы	7 594	-	7 594
Алексеевка а.	6 616	-	6 616
Жайыл а.	978	-	978
Кара-Суу айылдык аймагы	2 009	-	2 009
Ставрополовка а.	1 149	-	1 149
Кара-Суу а.	860	-	860
Красновосточный айылдык аймагы	5 153	-	5 153
Калинин а.	4 086	-	4 086
Калдык а.	515	-	515
Кара-Дөбө а.	552	-	552
Кызыл-Дыйкан айылдык аймагы	3 626	-	3 626
Петропавловка а.	2 610	-	2 610
Кызыл-Дыйкан а.	1 016	-	1 016
Ак-Башат айылдык аймагы	10 511	-	10 511
Новониколаевка а.	8 707	-	8 707
Айдарбек а.	545	-	545
Ак-Башат а.	993	-	993
Арал а.	266	-	266
Полтавка айылдык аймагы	6 838	-	6 838
Полтавка а.	5 341	-	5 341
Мал-Табар а.	496	-	496
Орто-Суу а.	1 001	-	1 001

	Бардык калк	анын ичинде:	
		шаардык	айылдык
Суусамыр айылдык аймагы	7 695	-	7 695
Суусамыр а.	3 180	-	3 180
Кайсар а.	347	-	347
Биринчи Май а.	990	-	990
Тунук а.	919	-	919
Кожомкул а.	1 285	-	1 285
Каракол а.	-	-	-
Кызыл-Ой а.	974	-	974
Сары-Коо айылдык аймагы	5 469	-	5 469
Эриктүү а.	823	-	823
Алтын а.	850	-	850
Жекен а.	669	-	669
Жон-Арык а.	842	-	842
Ийри-Суу а.	786	-	786
Федоровка а.	1 499	-	1 499
Сары-Булак айылдык аймагы	2 017	-	2 017
Сары-Булак а.	1 292	-	1 292
Моңолдор а.	725	-	725
Сосновка айылдык аймагы	6 139	-	6 139
Сосновка а.	6 139	-	6 139
Степное айылдык аймагы	1 983	-	1 983
Степное а.	1 983	-	1 983
Талды-Булак айылдык аймагы	3 319	-	3 319
Бөксө Жол а.	1 386	-	1 386
Кайырма а.	799	-	799
Бекитай а.	1 134	-	1 134
Кемин району	51 067	15 904	35 163
Кемин ш.	8 679	8 679	-
Орловка ш.	7 200	7 200	-
Борду ш.тп.	25	25	-
Алмалуу айылдык аймагы	3 427	-	3 427
Кызыл-Суу а.	1 643	-	1 643
Алмалуу а.	759	-	759
Борду а.	1 025	-	1 025
Боролдой айылдык аймагы	2 075	-	2 075
Боролдой а.	2 075	-	2 075
Жаңы-Алыш айылдык аймагы	2 163	-	2 163
Жаңы-Алыш а.	2 163	-	2 163
Ильич айылдык аймагы	2 254	-	2 254
Ильич а.	1 143	-	1 143
Жаңы-Жол а.	240	-	240
Советское а.	871	-	871
Кара-Булак айылдык аймагы	2 784	-	2 784
Кара-Булак а.	977	-	977
Алтымыш а.	663	-	663
Бейшеке а.	1 074	-	1 074
Чүй а.	70	-	70

	Бардык калк	анын ичинде:	
		шаардык	айылдык
Көк-Ойрок айылдык аймагы	5 148	-	5 148
Кайыңды а.	1 438	-	1 438
Кароол-Дөбө а.	1 543	-	1 543
Тегирменти а.	2 167	-	2 167
Дүйшеев айылдык аймагы	3 185	-	3 185
Кичи-Кемин а.	3 185	-	3 185
Кызыл-Октябрь айылдык аймагы	4 251	-	4 251
Кызыл-Октябрь а.	1 398	-	1 398
Ак-Бекет а.	1 095	-	1 095
Жел-Арык а.	277	-	277
Дорожное а.	385	-	385
Кашкелең а.	713	-	713
Кыз-Кыя а.	-	-	-
Сасык-Булак а.	167	-	167
Ударник а.	200	-	200
Чолок а.	16	-	16
Чым-Коргон айылдык аймагы	5 294	-	5 294
Чым-Коргон а.	4 115	-	4 115
Новомихайловка а.	547	-	547
Самансур а.	632	-	632
Чоң-Кемин айылдык аймагы	3 903	-	3 903
Шабдан а.	1 784	-	1 784
Калмак-Ашуу а.	645	-	645
Кызыл-Байрак а.	237	-	237
Тар-Суу а.	621	-	621
Төрткүл а.	616	-	616
Ак-Түз айылдык аймагы	679	-	679
Ак-Түз а.	679	-	679
Москва району	100 929	-	100 929
Ак-Суу айылдык аймагы	6 258	-	6 258
Төмөн-Суу а.	1 806	-	1 806
Ак-Башат а.	734	-	734
Ак-Торпок а.	426	-	426
Бала-Айылчы а.	898	-	898
Кепер-Арык а.	628	-	628
Мураке а.	687	-	687
Чоң-Арык а.	1 079	-	1 079
Александровка айылдык аймагы	18 224	-	18 224
Александровка а.	15 055	-	15 055
Беш-Өрүк а.	1 385	-	1 385
Крупская а.	1 784	-	1 784
Беш-Терек айылдык аймагы	1 390	-	1 390
Беш-Терек а.	1 390	-	1 390
Беловодское айылдык аймагы	28 706	-	28 706
Беловодское а.	27 626	-	27 626
Кош-Дөбө а.	1 080	-	1 080

	Бардык калк	анын ичинде:	
		шаардык	айылдык
Петровка айылдык аймагы	12 955	-	12 955
Петровка а.	11 779	-	11 779
Заводское а.	732	-	732
Кызыл-Туу а.	444	-	444
Биринчи Май айылдык аймагы	10 347	-	10 347
Ак-Суу а.	10 347	-	10 347
Предтеченка айылдык аймагы	2 306	-	2 306
Предтеченка а.	1 707	-	1 707
Аң-Арык а.	599	-	599
Садовый айылдык аймагы	10 486	-	10 486
Садовое а.	10 486	-	10 486
Сретенка айылдык аймагы	5 156	-	5 156
Сретенка а.	4 071	-	4 071
Большевик а.	348	-	348
Заря а.	737	-	737
Төлөк айылдык аймагы	1 290	-	1 290
Төлөк а.	1 290	-	1 290
Целинный айылдык аймагы	1 738	-	1 738
Кыз-Моло а.	1 738	-	1 738
Чапаев айылдык аймагы	2 073	-	2 073
Спартак а.	1 394	-	1 394
Ак-Сөөк а.	329	-	329
Маловодное а.	350	-	350
Панфилов району	48 879	10 006	38 873
Кайыңды ш.	10 006	10 006	-
Вознесеновка айылдык аймагы	5 937	-	5 937
Вознесеновка а.	4 186	-	4 186
Орто-Кайырма а.	933	-	933
Эркин-Сай а.	818	-	818
Күрпүлдөк айылдык аймагы	3 552	-	3 552
Күрпүлдөк а.	1 850	-	1 850
Киров а.	985	-	985
Ровное а.	717	-	717
Ортоев айылдык аймагы	4 777	-	4 777
Тельман а.	1 841	-	1 841
Букара а.	1 017	-	1 017
Кум-Арык а.	1 919	-	1 919
Курама айылдык аймагы	10 927	-	10 927
Панфилов а.	8 456	-	8 456
Жайылма а.	823	-	823
Орто-Арык а.	934	-	934
Эфинонос а.	714	-	714
Фрунзе айылдык аймагы	10 032	-	10 032
Чалдыбар а.	9 160	-	9 160
Чолок-Арык а.	358	-	358
Чорголу а.	514	-	514

	Бардык калк	анын ичинде:	
		шаардык	айылдык
Чалдыбар айылдык аймагы	3 648	-	3 648
Биринчи Май а.	1 557	-	1 557
Озерное а.	355	-	355
Октябрь а.	1 279	-	1 279
Ойронду а.	457	-	457
Сокулук району	257 959	10 018	247 941
Шопоков ш.	10 018	10 018	-
Ат-Башы айылдык аймагы	12 475	-	12 475
Манас а.	5 042	-	5 042
Ак-Жол а.	4 965	-	4 965
Лесное а.	1 143	-	1 143
Төрт-Көл а.	1 325	-	1 325
Төш-Булак айылдык аймагы	3 053	-	3 053
Төш-Булак а.	2 265	-	2 265
Бөрүлү а.	743	-	743
Четинди а.	45	-	45
Военно-Антоновка айылдык аймагы	22 712	-	22 712
Военно-Антоновка а.	22 712	-	22 712
Гавриловка айылдык аймагы	10 933	-	10 933
Гавриловка а.	4 590	-	4 590
Жангарач а.	1 454	-	1 454
Романовка а.	3 327	-	3 327
Шалта а.	1 562	-	1 562
Жаңы-Жер айылдык аймагы	9 731	-	9 731
Жаңы-Жер а.	6 383	-	6 383
Верхневосточное а.	832	-	832
Западное а.	1 170	-	1 170
Зеленое а.	365	-	365
Нижевосточное а.	981	-	981
Жаңы-Пахта айылдык аймагы	7 296	-	7 296
Жаңы-Пахта а.	3 993	-	3 993
Ак-Кашат а.	504	-	504
Заря а.	793	-	793
Май а.	820	-	820
Мирный а.	1 186	-	1 186
Камышановка айылдык аймагы	3 189	-	3 189
Камышановка а.	3 189	-	3 189
Асылбаш айылдык аймагы	4 135	-	4 135
Асылбаш а.	3 118	-	3 118
Киров а.	1 017	-	1 017
Күн-Туу айылдык аймагы	9 022	-	9 022
Күн-Туу а.	5 895	-	5 895
Достук а.	257	-	257
Кичи-Шалта а.	371	-	371
Шалта а.	1 914	-	1 914
Чоң-Жар а.	585	-	585

	Бардык калк	анын ичинде:	
		шаардык	айылдык
Крупская айылдык аймагы	17 476	-	17 476
Сокулук а.	14 897	-	14 897
Жакынкы Арал а.	1 148	-	1 148
Алыскы Арал а.	331	-	331
Биринчи Май а.	1 100	-	1 100
Кызыл-Туу айылдык аймагы	10 804	-	10 804
Кызыл-Туу а.	6 336	-	6 336
Кара-Сакал а.	586	-	586
Маловодное а.	2 576	-	2 576
Новое а.	621	-	621
Токбай а.	685	-	685
Төмөнкү Чүй айылдык аймагы	6 796	-	6 796
Төмөнкү Чүй а.	2 887	-	2 887
Мирное а.	806	-	806
Садовое а.	1 551	-	1 551
Северное а.	1 139	-	1 139
Степное а.	239	-	239
Талтак а.	174	-	174
Новопавловка айылдык аймагы	74 440	-	74 440
Новопавловка а.	71 666	-	71 666
Учкун а.	2 774	-	2 774
Саз айылдык аймагы	3 660	-	3 660
Саз а.	2 922	-	2 922
Конуш а.	738	-	738
Орок айылдык аймагы	15 576	-	15 576
Жал а.	2 791	-	2 791
Жогорку Орок а.	822	-	822
Калтар а.	175	-	175
Кашка-Баш а.	1 319	-	1 319
Төмөнкү Орок а.	2 059	-	2 059
Плодовое а.	296	-	296
Сарбан а.	761	-	761
Селекционное а.	7 353	-	7 353
Биринчи Май айылдык аймагы	3 089	-	3 089
Биринчи Май а.	2 051	-	2 051
Национальное а.	847	-	847
Панфилов а.	191	-	191
Сокулук айылдык аймагы	15 918	-	15 918
Сокулук а.	15 918	-	15 918
Фрунзе айылдык аймагы	12 087	-	12 087
Фрунзе а.	5 430	-	5 430
Комсомол а.	3 441	-	3 441
Озерное а.	948	-	948
Студенческое а.	2 268	-	2 268

	Бардык калк	анын ичинде:	
		шаардык	айылдык
Кайназарова атындагы айылдык аймагы	5 549	-	5 549
Чат-Көл а.	3 200	-	3 200
Белек а.	1 429	-	1 429
Түз а.	920	-	920
Чүй району	58 442	-	58 442
Ак-Бешим айылдык аймагы	5 177	-	5 177
Ак-Бешим а.	3 103	-	3 103
Жаңы-Жол а.	1 186	-	1 186
Калыгул а.	888	-	888
Бурана айылдык аймагы	6 112	-	6 112
Дөң-Арык а.	3 000	-	3 000
Алга а.	1 120	-	1 120
Бурана а.	713	-	713
Мээнеткеч а.	1 279	-	1 279
Искра айылдык аймагы	5 568	-	5 568
Кара-Дөбө а.	1 347	-	1 347
Восточный а.	129	-	129
Жаңы-Турмуш а.	473	-	473
Железнодорожный а.	95	-	95
Искра а.	3 524	-	3 524
Ибраимов айылдык аймагы	4 707	-	4 707
Кошой а.	1 830	-	1 830
Кара-Ой а.	545	-	545
Кызыл-Аскер а.	339	-	339
Ленин а.	459	-	459
Ленин-Жол а.	838	-	838
Талды-Булак а.	696	-	696
Кегети айылдык аймагы	5 380	-	5 380
Кегети а.	2 604	-	2 604
Арпа-Тектир а.	574	-	574
Акматбек а.	175	-	175
Совет а.	1 183	-	1 183
Чапаев а.	844	-	844
Кош-Коргон айылдык аймагы	2 012	-	2 012
Кош-Коргон а.	2 012	-	2 012
Он Бир-Жылга айылдык аймагы	5 754	-	5 754
Прогресс а.	2 176	-	2 176
Кайырма а.	901	-	901
Маданият а.	838	-	838
Онбир-Жылга а.	1 839	-	1 839
Сайлык айылдык аймагы	4 085	-	4 085
Сайлык а.	1 344	-	1 344
Виноградное а.	2 308	-	2 308
Жаңы-Чек а.	433	-	433
Чүй айылдык аймагы	17 542	-	17 542
Чүй а.	14 639	-	14 639
Арал а.	1 228	-	1 228

	Бардык калк	анын ичинде:	
		шаардык	айылдык
Садовый а.	1 675	-	1 675
Шамшы айылдык аймагы	2 105	-	2 105
Шамшы а.	1 016	-	1 016
Карагул а.	76	-	76
Кош-Кашат а.	500	-	500
Чоң-Жар а.	513	-	513
Ысык-Ата району	156 816	23 249	133 567
Кант ш.	23 249	23 249	-
Ак-Кудук айылдык аймагы	4 579	-	4 579
Киров а.	2 228	-	2 228
Ак-Кудук а.	553	-	553
Котовский а.	-	-	-
Биринчи Май а.	626	-	626
Хун Чи а. (бөлүгү)	1 172	-	1 172
Бирдик айылдык аймагы	2 587	-	2 587
Бирдик а.	2 331	-	2 331
Хун Чи а. (бөлүгү)	256	-	256
Ивановка айылдык аймагы	18 261	-	18 261
Ивановка а.	18 261	-	18 261
Нурманбет айылдык аймагы	6 047	-	6 047
Нурманбет а.	3 627	-	3 627
Биринчи Май а.	458	-	458
Алиаскар Токтоналиев а.	1 962	-	1 962
Жээк айылдык аймагы	5 519	-	5 519
Дмитриевка а.	3 920	-	3 920
Гагарин а.	444	-	444
Жээк а.	1 155	-	1 155
Кең-Булуң айылдык аймагы	8 447	-	8 447
Кен-Булуң а.	3 604	-	3 604
Гидростроитель а.	815	-	815
Дружба а.	2 113	-	2 113
Чолпон а.	1 915	-	1 915
Интернационал айылдык аймагы	4 696	-	4 696
Интернационал а.	4 192	-	4 192
Жар-Башы а.	504	-	504
Ысык-Ата айылдык аймагы	6 317	-	6 317
Алмалуу а.	1 549	-	1 549
Горная Серафимовка а.	812	-	812
Жогорку-Ичке-Суу а.	87	-	87
Ичке-Суу а.	1 265	-	1 265
Карагай-Булак а.	753	-	753
Норус а.	368	-	368
Таш-Башат а.	131	-	131
Тогуз-Булак а.	553	-	553
Үч-Эмчек а.	799	-	799

	Бардык калк	анын ичинде:	
		шаардык	айылдык
Красная-Речка айылдык аймагы	8 012	-	8 012
Красная Речка а.	8 012	-	8 012
Логвиненко айылдык аймагы	8 387	-	8 387
Новопокровка а. (бөлүгү)	6 571	-	6 571
Чоң-Далы а.	1 816	-	1 816
Кочкорбаев айылдык аймагы	8 298	-	8 298
Кеңеш а.	2 950	-	2 950
Буденновка а.	3 953	-	3 953
Доктурбек Курманалиев а.	1 395	-	1 395
Люксембург айылдык аймагы	7 680	-	7 680
Люксембург а.	5 123	-	5 123
Киршелк а.	2 557	-	2 557
Милянфан айылдык аймагы	5 562	-	5 562
Милянфан а.	5 562	-	5 562
Сын-Таш айылдык аймагы	8 405	-	8 405
Тельман а.	1 216	-	1 216
Ак-Сай а.	768	-	768
Жетиген а.	978	-	978
Кызыл-Арык а.	50	-	50
Өтөгөн а.	1 345	-	1 345
Рот-Фронт а.	1 397	-	1 397
Совет а.	926	-	926
Сын-Таш а.	1 725	-	1 725
Новопокровка айылдык аймагы	16 825	-	16 825
Новопокровка а. (бөлүгү)	16 718	-	16 718
Ленин а.	11	-	11
Сары-Жон а.	96	-	96
Юрьевка айылдык аймагы	5 143	-	5 143
Юрьевка а.	5 081	-	5 081
Ысык-Ата а.	62	-	62
Туз айылдык аймагы	4 397	-	4 397
Туз а.	2 481	-	2 481
Дайырбек а.	153	-	153
Жайалма а.	427	-	427
Төмөнкү Серафимовка а.	1 336	-	1 336
Узун-Кыр айылдык аймагы	4 405	-	4 405
Жер-Казар а.	1 318	-	1 318
Дружба а.	2 218	-	2 218
Төмөнкү Норус а.	869	-	869

	Бардык калк	анын ичинде:	
		шаардык	айылдык
Бишкек ш.	1 120 827	1 114 584	6 243
Ленин району	265 451	265 451	-
Муниципалдык аймактык башкармалык 1	40 606	40 606	-
Муниципалдык аймактык башкармалык 2	59 087	59 087	-
Муниципалдык аймактык башкармалык 3	52 544	52 544	-
Муниципалдык аймактык башкармалык 4	56 922	56 922	-
Муниципалдык аймактык башкармалык 5	56 292	56 292	-
Октябрь району	316 745	316 745	-
Муниципалдык аймактык башкармалык 6	79 480	79 480	-
Муниципалдык аймактык башкармалык 7	32 014	32 014	-
Муниципалдык аймактык башкармалык 8	40 719	40 719	-
Муниципалдык аймактык башкармалык 9	32 757	32 757	-
Муниципалдык аймактык башкармалык 10	65 105	65 105	-
Муниципалдык аймактык башкармалык 11	66 670	66 670	-
Биринчи Май району	237 385	237 385	-
Муниципалдык аймактык башкармалык 12	70 109	70 109	-
Муниципалдык аймактык башкармалык 13	36 961	36 961	-
Муниципалдык аймактык башкармалык 14	28 549	28 549	-
Муниципалдык аймактык башкармалык 15	39 559	39 559	-
Муниципалдык аймактык башкармалык 16	62 207	62 207	-
Свердлов району	283 981	283 981	-
Муниципалдык аймактык башкармалык 17	60 400	60 400	-
Муниципалдык аймактык башкармалык 18	53 560	53 560	-
Муниципалдык аймактык башкармалык 19	44 980	44 980	-
Муниципалдык аймактык башкармалык 20	48 500	48 500	-
Муниципалдык аймактык башкармалык 21	76 541	76 541	-

	Бардык калк	анын ичинде:	
		шаардык	айылдык
Чоң-Арык штп.	11 022	11 022	-
Орто-Сай а.	6 243	-	6 243
Ош ш.	353 080	315 881	37 199
Аймактык коомдук жергиликтүү өз алдынча башкаруу 1	29 807	29 807	-
Аймактык коомдук жергиликтүү өз алдынча башкаруу 2	57 785	57 785	-
Аймактык коомдук жергиликтүү өз алдынча башкаруу 3	50 076	50 076	-
Аймактык коомдук жергиликтүү өз алдынча башкаруу 4	71 456	71 456	-
Аймактык коомдук жергиликтүү өз алдынча башкаруу 5	44 182	44 182	-
Аймактык коомдук жергиликтүү өз алдынча башкаруу 6	62 575	62 575	-
Ош шаарынын курамындагы айылдар	37 199	-	37 199
Керме-Тоо а.	2 273	-	2 273
Арек а.	2 417	-	2 417
Жапалак а.	4 921	-	4 921
Кеңеш а.	4 539	-	4 539
Озгур а. (бөлүгү)	5 326	-	5 326
Орке а.	6 476	-	6 476
Пятилетка а.	2 079	-	2 079
Төлөйкөн а. (бөлүгү)	4 178	-	4 178
Тээке а.	2 052	-	2 052
Гулбаар-Төлөйкөн а.	1 564	-	1 564
Алмалык а.	1 374	-	1 374

¹ Кыргыз Республикасынын 2022-жылдын 14-ноябрындагы №105 «Кыргыз Республикасынын Баткен облусунун айрым айыл аймактарын жана айылдарын кайра атоо жөнүндө» Мыйзамы 2023-жылдын 1-январынан тартып күчүнө кирген.

**5-таблица. Убактылуу жок болгон
калкты бөлүштүрүү
(адам)**

	Бардыгы
Туруктуу калктын саны	6 936 156
анын ичинде учурда жок болгон калктын саны	1 094 514
анын ичинде:	
өлкөдөн тышкары	876 883
өлкөнүн ичинде	217 631
Эл каттоо учурунда өлкөдө 1 жыл же андан ашык убакыт жок болгон адамдардын саны*	199 409

* Бул категориядагы адамдар өлкөнүн калкына кирбейт

6-таблица. Убактылуу жок болгон калктын себептери, убакыты жана
2022-ж. келген жери боюнча бөлүштүрүү
(адам)

	Бардыгы	анын ичинде убактылуу жүргөн аймактары		
		КМШ өлкөлөрүндө	КМШ өлкөлөрүнөн сырткары	республиканын чөлкөмдөрүндө
Кыргыз Республикасы бардыгы	1 094 514	872 874	4 009	217 631
анын ичинде убактылуу жоктор, себептери боюнча:				
жумуш	964 630	855 156	2 449	107 025
окуу	41 365	1 777	771	38 817
үй-бүлө шарты	77 372	14 177	644	62 551
башка себеп	11 147	1 764	145	9 238
бир айдан аз убактылуу жок болгондор, себептери боюнча:	77 894	6 041	371	71 482
жумуш	59 431	4 695	201	54 535
окуу	6 148	93	49	6 006
үй-бүлө шарты	9 575	1 015	69	8 491
башка себеп	2 740	238	52	2 450
бир айдан бир жылга чейин убактылуу жок болгондор, себептери боюнча	1 016 620	866 833	3 638	146 149
жумуш	905 199	850 461	2 248	52 490
окуу	35 217	1 684	722	32 811
үй-бүлө шарты	67 797	13 162	575	54 060
башка себеп	8 407	1 526	93	6 788

**7-таблица. Убактылуу жок болгон калктын жынысы жана
аймактар боюнча бөлүштүрүү саны**
(адам)

	Бардыгы			анын ичинде убактылуу жок		
	экөө	эркектер	аялдар	экөө	эркектер	аялдар
Кыргыз Республикасы	6 936 156	3 429 021	3 507 135	1 094 514	546 336	548 178
Шаардык калк	2 408 183	1 145 302	1 262 881	313 087	148 769	164 318
Айылдык калк	4 527 973	2 283 719	2 244 254	781 427	397 567	383 860
Баткен облусу	561 443	283 322	278 121	124 071	64 241	59 830
Шаардык калк	131 627	64 751	66 876	28 873	14 334	14 539
Айылдык калк	429 816	218 571	211 245	95 198	49 907	45 291
Жалал-Абад облусу	1 292 420	649 897	642 523	277 359	139 624	137 735
Шаардык калк	328 047	163 627	164 420	60 609	29 808	30 801
Айылдык калк	964 373	486 270	478 103	216 750	109 816	106 934
Исык-Көл облусу	534 472	266 583	267 889	59 082	29 849	29 233
Шаардык калк	145 510	70 897	74 613	7 941	3 959	3 982
Айылдык калк	388 962	195 686	193 276	51 141	25 890	25 251
Нарын облусу	306 573	154 738	151 835	45 311	22 396	22 915
Шаардык калк	41 681	20 254	21 427	3 896	1 934	1 962
Айылдык калк	264 892	134 484	130 408	41 415	20 462	20 953
Ош облусу	1 439 633	724 501	715 132	245 620	124 876	120 744
Шаардык калк	104 677	51 605	53 072	22 399	10 899	11 500
Айылдык калк	1 334 956	672 896	662 060	223 221	113 977	109 244
Талас облусу	270 950	136 662	134 288	56 589	28 525	28 064
Шаардык калк	41 067	20 109	20 958	2 528	1 221	1 307
Айылдык калк	229 883	116 553	113 330	54 061	27 304	26 757
Чүй облусу	1 056 758	525 054	531 704	106 636	53 173	53 463
Шаардык калк	185 109	89 119	95 990	12 061	6 004	6 057
Айылдык калк	871 649	435 935	435 714	94 575	47 169	47 406
Бишкек ш.	1 120 827	507 502	613 325	157 569	72 069	85 500
Шаардык калк	1 114 584	503 823	610 761	154 863	70 338	84 525
Айылдык калк	6 243	3 679	2 564	2 706	1 731	975
Ош ш.	353 080	180 762	172 318	22 277	11 583	10 694
Шаардык калк	315 881	161 117	154 764	19 917	10 272	9 645
Айылдык калк	37 199	19 645	17 554	2 360	1 311	1 049

8-таблица. Убактылуу жашаган калктын себептери жана убакыты боюнча бөлүштүрүү
(адам)

	Бардыгы	анын ичинде жашаган убактысы	
		бир айдан аз убактылуу жашаган	1 айдан 1 жылга чейин убактылуу жашаган
Кыргыз Республикасы - бардыгы	305 718	79 511	226 207
анын ичинен себептер боюнча убактылуу жашагандар:			
жумуш	60 828	17 008	43 820
окуу	63 148	7 995	55 153
үй-бүлө шарты	148 021	37 183	110 838
башка себеп	33 721	17 325	16 396

**9-таблица. Туруктуу шаардык жана айылдык калктын жынысы
жана аймактар боюнча саны**
(адам)

	2009			2022		
	экөө	эркектер	аялдар	экөө	эркектер	аялдар
Кыргыз Республикасы	5 362 793	2 645 921	2 716 872	6 936 156	3 429 021	3 507 135
Шаардык калк	1 827 136	863 002	964 134	2 408 183	1 145 302	1 262 881
Айылдык калк	3 535 657	1 782 919	1 752 738	4 527 973	2 283 719	2 244 254
Баткен облусу	428 636	218 086	210 550	561 443	283 322	278 121
Шаардык калк	103 810	52 101	51 709	131 627	64 751	66 876
Айылдык калк	324 826	165 985	158 841	429 816	218 571	211 245
Жалал-Абад облусу	1 009 889	505 310	504 579	1 292 420	649 897	642 523
Шаардык калк	228 301	109 798	118 503	328 047	163 627	164 420
Айылдык калк	781 588	395 512	386 076	964 373	486 270	478 103
Исык-Көл облусу	438 389	216 501	221 888	534 472	266 583	267 889
Шаардык калк	125 992	58 960	67 032	145 510	70 897	74 613
Айылдык калк	312 397	157 541	154 856	388 962	195 686	193 276
Нарын облусу	257 768	130 260	127 508	306 573	154 738	151 835
Шаардык калк	38 925	18 993	19 932	41 681	20 254	21 427
Айылдык калк	218 843	111 267	107 576	264 892	134 484	130 408
Ош облусу	1 104 248	556 566	547 682	1 439 633	724 501	715 132
Шаардык калк	87 824	43 700	44 124	104 677	51 605	53 072
Айылдык калк	1 016 424	512 866	503 558	1 334 956	672 896	662 060
Талас облусу	226 779	113 519	113 260	270 950	136 662	134 288
Шаардык калк	33 773	16 195	17 578	41 067	20 109	20 958
Айылдык калк	193 006	97 324	95 682	229 883	116 553	113 330
Чүй облусу	803 230	394 412	408 818	1 056 758	525 054	531 704
Шаардык калк	144 063	66 621	77 442	185 109	89 119	95 990
Айылдык калк	659 167	327 791	331 376	871 649	435 935	435 714
Бишкек ш.	835 743	387 319	448 424	1 120 827	507 502	613 325
Шаардык калк	831 632	385 282	446 350	1 114 584	503 823	610 761
Айылдык калк	4 111	2 037	2 074	6 243	3 679	2 564
Ош ш.	258 111	123 948	134 163	353 080	180 762	172 318
Шаардык калк	232 816	111 352	121 464	315 881	161 117	154 764
Айылдык калк	25 295	12 596	12 699	37 199	19 645	17 554

10-таблица. Туруктуу шаар жана айылдык калктын, эркектер жана аялдардын аймактар боюнча салыштырмалуу салмагы
(пайыз менен)

	2009			2022		
	эркектер	аялдар	1000 аялга туура келген эркектер, адам	эркектер	аялдар	1000 аялга туура келген эркектер, адам
Кыргыз Республикасы	49,3	50,7	974	49,4	50,6	978
Шаардык калк	47,2	52,8	894	47,6	52,4	907
Айылдык калк	50,4	49,6	1 018	50,4	49,6	1 018
Баткен облусу	50,9	49,1	1 036	50,5	49,5	1 019
Шаардык калк	50,2	49,8	1 008	49,2	50,8	968
Айылдык калк	51,1	48,9	1 045	50,9	49,1	1 035
Жалал-Абад облусу	50,0	50,0	1 001	50,3	49,7	1 011
Шаардык калк	48,1	51,9	927	49,9	50,1	995
Айылдык калк	50,6	49,4	1 024	50,4	49,6	1 017
Исык-Көл облусу	49,4	50,6	976	49,9	50,1	995
Шаардык калк	46,8	53,2	881	48,7	51,3	950
Айылдык калк	50,4	49,6	1 017	50,3	49,7	1 012
Нарын облусу	50,5	49,5	1 022	50,5	49,5	1 019
Шаардык калк	48,8	51,2	955	48,6	51,4	945
Айылдык калк	50,8	49,2	1 034	50,8	49,2	1 031
Ош облусу	50,4	49,6	1 016	50,3	49,7	1 013
Шаардык калк	49,8	50,2	991	49,3	50,7	972
Айылдык калк	50,5	49,5	1 018	50,4	49,6	1 016
Талас облусу	50,1	49,9	1 002	50,4	49,6	1 018
Шаардык калк	48,0	52,0	920	49,0	51,0	959
Айылдык калк	50,4	49,6	1 017	50,7	49,3	1 028
Чүй облусу	49,1	50,9	964	49,7	50,3	987
Шаардык калк	46,2	53,8	859	48,1	51,9	928
Айылдык калк	49,7	50,3	989	50,0	50,0	1 001
Бишкек ш.	46,3	53,7	864	45,3	54,7	827
Шаардык калк	46,3	53,7	863	45,2	54,8	825
Айылдык калк	49,5	50,5	982	58,9	41,1	1 435
Ош ш.	48,0	52,0	924	51,2	48,8	1 049
Шаардык калк	47,8	52,2	917	51,0	49,0	1 041
Айылдык калк	49,8	50,2	992	52,8	47,2	1 119

11-таблица. 15 жаш жана андан улуу курактагы туруктуу калктын жынысы жана 2022-ж. никедеги абалы боюнча саны
(миң адам)

	Бардыгы	эркектер	аялдар
15 жаш жана андан улуу курактагы калк	4 645,7	2 252,0	2 393,7
анын ичинде:			
эч качан никеге турган эмес	1 502,4	820,2	682,2
никеде тургандар:	2 660,5	1 315,8	1 344,7
катталган никеде	2 557,9	1 266,9	1 291,0
катталбаган никеде	102,6	48,9	53,7
жесирлер/аялы өлгөндөр	264,1	40,7	223,4
ажырашкандар жана бирге жашабагандар	218,7	75,3	143,4

12-таблица. 15 жаш жана андан улуу курактагы туруктуу калктын жынысы жана никедеги абалы боюнча салыштырмалуу салмагы
(жыйынтыгына карата пайыз менен)

	Бардыгы	эркектер	аялдар
2009			
15 жаш жана андан улуу курактагы калк	100	100	100
анын ичинде:			
эч качан никеге турган эмес	36,3	37,9	29,6
никеде тургандар:	57,3	54,4	47,6
катталган никеде	53,2	49,6	43,1
катталбаган никеде	4,1	4,8	4,5
жесирлер/аялы өлгөндөр	2,2	2,4	11,1
ажырашкандар жана бирге жашабагандар	4,2	5,3	11,7
2022			
15 жаш жана андан улуу курактагы калк	100	100	100
анын ичинде:			
эч качан никеге турган эмес	32,3	36,4	28,5
никеде тургандар:	57,3	58,5	56,2
катталган никеде	55,1	56,3	53,9
катталбаган никеде	2,2	2,2	2,3
жесирлер//аялы өлгөндөр	5,7	1,8	9,3
ажырашкандар жана бирге жашабагандар	4,7	3,3	6,0

**13-таблица. 15 жаш жана андан улуу курактагы туруктуу калктын
билим деңгээли боюнча саны**
(адам)

	15 жана андан улуу курактагы бардык калк	анын ичинде билими барлар						жалпы башталгыч билими жок
		жогорку кесиптик	толук эмес жогорку кесиптик	орто кесиптик	орто, жалпы жана башталгыч кесиптик билими	негизги жалпы (толук эмес орто)	жалпы башталгыч	
2009	3 738 214	463 334	133 196	264 208	2 166 322	443 594	203 717	63 843
2022	4 645 714	1 139 609	223 266	816 873	1 792 558	442 062	182 194	49 152

**14-таблица. 15 жаш жана андан улуу курактагы туруктуу калктын
билим деңгээли боюнча салыштырмалуу салмагы**
(пайыздык)

	15 жана андан улуу курактагы бардык калк	анын ичинде билими барлар						жалпы башталгыч билими жок
		жогорку кесиптик	толук эмес жогорку кесиптик	орто кесиптик	орто, жалпы жана башталгыч кесиптик билими	негизги жалпы (толук эмес орто)	жалпы башталгыч	
2009	100	12,4	3,6	7,1	58,0	11,9	5,4	1,7
2022	100	24,5	4,8	17,6	38,6	9,5	3,9	1,1

V. Методологиялык принциптер

«Эл жана турак жай фондун каттоо жөнүндө» Кыргыз Республикасынын Мыйзамына (2008-жылдын 19-апрелиндеги № 59, 2014-жылдын 30-январындагы № 23 жана 2016-жылдын 6-июлундагы № 99 Мыйзамдарынын кийинки редакцияларына ылайык) Кыргыз Республикасында дүйнөлүк эл каттоонун кезектеги раундуна ылайык мөөнөттөрдө эл каттоо он жылда бир жолу өткөрүлөт.

Эл каттоо менен бир эле убакта турак жай фондун каттоо да жүргүзүлөт.

БУУнун Башкы ассамблеясы тарабынан кезектеги раунддун мөөнөтү менен 2020-жыл аныкталган. Кыргыз Республикасында эл жана турак жай фондун каттоо 2020-жылдын март айына белгиленген. Бирок дүйнө жүзү боюнча COVID-19 пандемиясынын жайылышынан улам эл каттоо белгисиз мезгилге жылдырылган. Андан кийин «2022-жылы Кыргыз Республикасынын эл жана турак жай фондун каттоого даярдык көрүү жана өткөрүү жөнүндө» Кыргыз Республикасынын Министрлер Кабинетинин 2021-жылдын 22-октябрындагы № 228 токтомун аткаруу үчүн эл жана турак жай фондун каттоо республиканын аймагында 2022-жылдын 25-мартынан 3-апрелине чейин, алыскы аймактар үчүн - 2022-жылдын 23-апрелинен 2-майына чейин өткөрүлдү.

Эл каттоонун методологиялык негизи эл аралык сунуштарды эске алуу менен Кыргыз Республикасынын Улутстаткому тарабынан иштелип чыккан жана эл аралык уюмдар - Калктын жайгашуусу жаатында Кыргыз Республикасындагы Бириккен Улуттар Уюмунун Фондунун (ЮНФПА), ошондой эле КМШнын Мамлекеттер аралык статистика комитетинин экспертизасынан өткөн.

Эл каттоо документтери (каттоо барактарындагы суроолордун тизмеги, ошондой эле эл каттоо документтерин толтуруу боюнча каттоочулар үчүн нускама) Кыргыз Республикасынын Улуттук статистика комитетинин токтому (2021-жылдын 23-декабрындагы № 16) менен бекитилген.

2022-жылы эл жана турак жай фондун каттоо программасы

2022-жылы эл жана турак жай фондун каттоонун жүрүшүндө эл каттоо барактарынын беш формасы колдонулду (бардык формалар электрондук форматта даярдалган):

- 1-форма «Каттоо барагы - Каттала турган адамдардын тизмеси».
- 2-форма «Каттоо барагы - Калк».
- 3-форма «Каттоо барагы - Турак жай фонду».
- 4-форма «Үй чарбасынын азыркы учурда чет өлкөдө жашаган мурдагы мүчөлөрү».
- 5-форма «Жамааттык жашоо мекемесинде ж.б. болгон Кыргыз Республикасынын аймагына убактылуу келгендер (жашагандар)».

1-форма «Каттоо барагы - Каттала турган адамдардын тизмеси» анда турак жайдын дареги автоматтык түрдө камтылган жана анда жашаган респонденттерди сурамжылоо учурунда толтурулган.

2-форма «Каттоо барагы - Калк» демографиялык, экономикалык, билим берүү жана географиялык белгилерди мүнөздөгөн суроолор камтылган жана ага суралып жаткан бир гана адамдын маалыматтары киргизилген. Эгерде үй чарбасы бир, эки, үч же андан көп адамдан турган болсо, анда 2-форма, тиешелүү түрдө бир, эки, үч же андан көп адамга толтурулган.

3-форма «Каттоо барагы - Турак жай фонду» турак жай фондунун абалын мүнөздөөчү суроолорду камтыган.

4-форма «Үй чарбасынын азыркы учурда чет өлкөдө жашаган мурдагы мүчөлөрү» эл каттоодо биринчи жолу колдонулду. Өлкөдө 1 жыл жана андан көп жок болгон респонденттер тууралуу маалымат чогултулду. Бирок БУУнун сунуштамасына ылайык, бул респонденттер тууралуу маалымат өлкөнүн калкынын санына киргизилген эмес. Бирок Кыргызстан эмиграциянын жогорку деңгээли менен мүнөздөлгөндүктөн, бул статистика тышкы миграцияны андан ары талдоо жүргүзүү үчүн керек.

5-форма «Жамааттык жашоо мекемесинде ж.б. болгон Кыргыз Республикасынын аймагына убактылуу келгендер (жашагандар).» формасы да эл каттоодо биринчи жолу колдонулду. 5-форма алар эл каттоо жүргүзүлгөн күнү жамааттык жашоо мекемелеринде (мейманканалар, конок үйлөр, санаторийлер, эс алуу үйлөр ж.б.), ошондой эле башка типтеги мекемелерде (ооруканаларда, төрөт үйлөрүндө, аэропорттордо, вокзалдарда ж.у.с.) 1 жылдан аз убакыт келген адамдарга толтурулду.

Ошентип, каттоо барактарынын беш формасында, улуттук, ошондой эле региондук деңгээлде да өлкөнүн керектөөлөрүн, Кыргыз Республикасынын аймагында өткөрүлгөн мурдагы эл каттоолордун маалыматтары менен салыштыруучулугунун камсыздоосун, ошондой эле маалыматтардын эл аралык салыштыруучулугунун камсыздоосун эске алуу менен иштелип чыккан 2022-жылы Кыргыз Республикасынын эл жана турак жай фондун каттоо программасы баяндалды. Бирок 2022-жылдагы каттоонун мурдагы каттоолордон болгон негизги айырмасы, эмгек ишмердиги жана миграция, Туруктуу өнүктүрүү максаттарынын (ТӨМ) көрсөткүчтөрү боюнча суроолордун моделдик блогу КМШ жана ЕАЭБ мүчө мамлекеттеринин эл каттоо программасына киргизилгени болуп саналат.

Каттоо барактарындагы суроолорго жооптор сурамжылоо жүргүзүлүп жаткан адамдын каалоосу боюнча кыргыз же орус тилдеринде толтурулган.

Каттоо ыкмасы

2022-жылы эл каттоону өткөрүү учурунда, мурунку каттоолордун жүрүшүндөгү сыяктуу эле элди сурамжылоо ыкмасы колдонулду.

Жеке маалыматтарды чогултуу, аларда респонденттер жашаган (келген) турак жайларды, ошондой эле анда эл жашашы мүмкүн болгон турак жай эмес курулмаларды кыдырып карап жүргөндө, каттоочулар тарабынан каттоо документтерин мобилдик телефондорго толтуруу жолу менен жүргүзүлдү.

Элдин саны эсептелген мезгилден кийин болгон окуялар жөнүндө жеке маалыматтарды чогултуу жүргүзүлгөн жок. Мисалы, элдин санын эсептеген мезгилден кийин төрөлгөн балдар катталган жок, каттоочу келген мезгилде каза

болгон, бирок эсепке алуу мезгилинде тирүү болгон адамга каттоо документтери түзүлгөн.

Респонденттерди сурамжылоо жана алар жөнүндө маалыматтарды толтуруу да алар түзүлгөн инструктордук участкаларда жайгашкан Бишкек шаарындагы стационардык каттоо участкаруна респонденттер келген учурда жүргүзүлгөн.

Жашаган жери (келген жери) боюнча эл каттоо жүргүзүлгөн мөөнөттүн ичинде жок болгон респонденттердин же жашы жете элек болуп саналган адамдардын жеке маалыматтары үй чарбасынын жашы улуу мүчөлөрү тарабынан билдирилген.

Респонденттер тарабынан билдирилген жеке маалыматтардын негизиндеги маалымат аларды документалдуу тастыктоолорсуз каттоочулар тарабынан толтурулган.

Каттоо мезгили

Эл жана турак жай фондун каттоо 2022-жылдын 25-мартынан 3-апрелине чейинки мезгилде (алыскы аймактардан башка) өткөрүлдү.

Элди сурамжылоо жана каттоо документтерин толтуруу, эл жашаган турак жайларга жана турак жай эмес жайларга баруу жолу менен башталды. Каттоо документтерине киргизилген эл жөнүндөгү бардык маалыматтар бир датага: 2022-жылдын 25-марты саат 00:00 – калкты эсептөө мезгилинде чогултулду. Республиканын алыскы аймактарында да эл жөнүндө маалыматтарды чогултуу, каттоо баракчаларын толтуруу мезгили 10 күнгө созулганына карабастан, 2022-жылдын 25-марты саат 00:00гө карата абалы боюнча жүргүзүлдү. Мындай учурду белгилөөнүн зарылчылыгы төрөлүүлөр, өлүмдөр, жашоо жеринин өзгөрүшү ж.б. жараша элдин санынын жана демографиялык мүнөздөмөлөрүнүн үзгүлтүксүз өзгөрүп турушуна байланыштуу болду.

Каттала турган калктын категориялары

«Эл жана турак жай фондун каттоо жөнүндө» Кыргыз Республикасынын Мыйзамына жана каттоо жөнүндө методологиялык жоболорго ылайык, каттоо

документтерине жазуулар калк тарабынан иш жүзүндө жашаган жери боюнча документалдуу тастыктоосуз, каттоосу жана анын мүнөзү, ошондой эле турак жай укуктарынын бар/жок экендигине карабастан, алар оозеки же жазуу жүзүндө билдирилген маалыматтардын негизинде жүргүзүлөт.

Методологиялык жоболорго ылайык, каттоо учурунда өзүнүн туруктуу жашаган жеринен тышкары жерде болгон адамдарды каттоо, туруктуу жашаган жери боюнча да, убактылуу жок деген белгиси менен убактылуу жашаган жери боюнча жазуусу менен да маалыматтарды каттоо документтерине киргизүү жолу менен жүргүзүлдү.

Туруктуу жашоочулар катары каттоого жаткан адамдар:

- Кыргыз Республикасынын аймагында туруктуу (кадимки) жашаган Кыргыз Республикасынын бардык жарандары, чет өлкөлүк жарандар жана Кыргыз Республикасынын аймагында жашаган жери (келген жери) боюнча эсепке алуу

мезгилинде жарандыгы жок адамдар.

- Туруктуу жашаган адамдар, бирок республиканын аймактарына, чет өлкөгө, иш сапарына, иштөөгө, ошондой эле эс алууга, дарыланууга же башка максаттар менен 1 жылга чейинки мөөнөткө кеткендигине байланыштуу убактылуу жок адамдар.

- Кыргыз Республикасына иштөө, окуу же башка максаттар менен келген чет өлкөлүк жарандар жана жарандыгы жок адамдар. Мындан тышкары, каттоо күнүнө чейинки он эки айдын ичинде 1 жылдан кем эмес убакыт жашоо ниети менен келген, ошондой эле эгерде алардын Кыргызстанга келгенине 1 жыл же андан көп болгон баш калка издеп келген, бирок туруктуу жашоого уруксат ала элек адамдар.

Убактылуу жашоочуларга, эгерде алар туруктуу (кадимки) жашаган жеринде жок болгонуна 1 жылдан ашпаса, ал адамдар элди эсепке алуу мезгилинде туруктуу (кадимки) жашаган жери алардын аймагындагы калктуу конуш пункттарынан тышкары жашаган адамдар кирди. Кыргыз Республикасынын чегинде убактылуу же мезгил аралык жумуштарга келген жана ушул калктуу конушта 1 жылдан ашык жашаган адамдар, убактылуу жашоочуларга киргизилген жок жана туруктуу (кадимки) жашаган калк катары катталганын эске алуу керек.

Каттоого жатпаган адамдар:

- Кыргыз Республикасында чет мамлекеттердин дипломатиялык өкүлчүлүктөрүнүн, консулдук мекемелеринин жана башка өкүлчүлүктөрүнүн жетекчилери жана кызматкерлери болуп саналган чет өлкөлүк жарандар жана үй чарбаларынын алар менен бирге жашаган мүчөлөрү.
- Кыргыз Республикасындагы эл аралык уюмдардын өкүлчүлүктөрүндө иштеген чет өлкөлүк жарандар жана алардын үй чарбаларынын мүчөлөрү.
- Чет мамлекеттердин же эл аралык уюмдардын делегацияларынын курамында Кыргыз Республикасына келген чет өлкөлүк жарандар.

VI. Кабыл алынган кыскартуулар

КР Улутстаткому	- Кыргыз Республикасынын Улуттук статистика комитети
БУУ	- Бириккен Улуттар Уюму
КМШ	- Көз карандысыз Мамлекеттердин Шериктештиги
СОАТЕ МК	- «Кыргыз Республикасынын административдик-аймактык объекттеринин жана аймактык бирдиктеринин белгилеринин системасы» мамлекеттик классификатору
ш.	шаар
штп.	шаар тибиндеги поселок
а.	айылдын калктуу пункту (айыл)
МАБ	аймактык муниципалдык башкармалыгы
АКӨБ	аймактык коомдук өз алдынча башкаруу



Национальный статистический комитет Кыргызской Республики



**Перепись населения и жилищного фонда
Кыргызской Республики 2022 года
КНИГА I
Основные социально-демографические характеристики
населения**

Бишкек 2023

УДК 314
ББК 60.7
П 27

Основные социально-демографические характеристики населения

Редакционно-издательский Совет:

Председатель Совета - Б. Кудайбергенов
Члены Совета: - А. Орозбаева
- Б. Шокенов
- З. Жумалиев
- М. Эшкожоев
- Ч. Турдубаева
- В. Бирюкова
- Э. Исенкулова

Для информации, связанной с этой публикацией, обращайтесь:
по адресу: г. Бишкек, ул. Фрунзе, 374
телефон: 996 (312) 325336

Национальный статистический комитет Кыргызской Республики
Отдел статистических переписей и геоинформационных систем
П27 Перепись населения и жилищного фонда Кыргызской Республики 2022 года:
Книга I: Основные социально-демографические характеристики населения.-Б.:
2023
ISBN 978-9967-28-695-5

Сборник содержит данные об основных социально-демографических характеристиках населения, полученные по итогам переписи населения и жилищного фонда Кыргызской Республики 2022 года.

Предназначен для органов власти и управления, социально-экономических служб предприятий и организаций, научных и экспертных кругов, занимающихся вопросами демографического характера, аспирантов и студентов ВПУЗов, средств массовой информации, частных лиц.

При использовании данных официальной статистики и соответствующих метаданных пользователи обязаны ссылаться на их источник (ст. 30 Закона Кыргызской Республики «Об официальной статистике»).

Публикуемые в сборнике данные являются предварительными.

В сборнике приняты условные обозначения:

- явление отсутствует;
- ... данных не имеется;
- 0,0 значение показателя меньше единицы

В отдельных случаях незначительные расхождения итогов от суммы слагаемых объясняются округлением данных.

ISBN 978-9967-28-695-5

УДК 314
ББК 60.7

Интернет: www.stat.kg
e-mail: nsc_mail@stat.kg

Национальный статистический комитет
Кыргызской Республики, 2023

I. ПРЕДИСЛОВИЕ

Сборник «Основные социально-демографические характеристики населения» является первым изданием, содержащим данные об административно-территориальном устройстве республики, основных социально-демографических характеристиках населения, полученных по итогам переписи населения и жилищного фонда Кыргызской Республики 2022 года, а также некоторые данные предыдущих переписей населения. Показатели в сборнике приведены по постоянному населению.

Предлагаемая публикация подготовлена на кыргызском и русском языках.

В последующем, в соответствии с графиком публикаций будут изданы тематические сборники, содержащие подробные итоги переписи населения и жилищного фонда, включая географические, демографические, экономические и социальные признаки населения, данные о внешней и внутренней миграции, признаках семей и домохозяйств, а также жилищных признаках:

		Срок издания
Книга I	Основные социально-демографические характеристики населения	I квартал 2023г.
Книга II Часть 1	Население Кыргызстана	II квартал 2023г.
Книга III (серия P)	Регионы Кыргызской Республики	III - IV квартал 2023г.
	P1 Баткенская область	
	P2 Джалал-Абадская область	
	P3 Иссык-Кульская область	
	P4 Нарынская область	
	P5 Ошская область	
	P6 Таласская область	
	P7 Чуйская область	
	P8 г. Бишкек	
	P9 г. Ош	
Книга II Часть 2	Экономическая активность и занятость населения Кыргызской Республики	IV квартал 2023г.
Книга II Часть 3	Миграция населения Кыргызской Республики	I квартал 2024г.
Книга IV	Жилищный фонд и жилищные условия населения Кыргызской Республики	II квартал 2024г.
Книга V	Домохозяйства и семьи Кыргызской Республики	III квартал 2024г.
Книга VI	Основные организационные и методологические положения	Декабрь 2024г.

СОДЕРЖАНИЕ

I. Предисловие	91
II. Административно-территориальное устройство Кыргызской Республики	93
Карта № 1. Административно-территориальное устройство Кыргызской Республики	94
Карта № 2 Численность постоянного населения Кыргызской Республики.....	95
III. Основные социально-демографические характеристики населения	96
IV. Публикационные таблицы	
Таблица 1. Административно-территориальное устройство Кыргызской Республики	103
Таблица 2. Численность постоянного городского и сельского населения и его удельный вес в общей численности по территории.....	103
Таблица 3. Численность постоянного, городского и сельского населения областей, городов, районов, поселков городского типа.....	104
Таблица 4. Численность постоянного, городского и сельского населения областей, городов, районов, поселков городского типа и сел.....	107
Таблица 5. Распределение временно отсутствующего населения.....	167
Таблица 6. Распределение временно отсутствующего населения по причинам, времени и месту пребывания в 2022г.....	168
Таблица 7. Распределение временно отсутствующего населения по полу и территории.....	169
Таблица 8. Распределение временно проживающего населения по причинам и времени проживания в 2022г.	170
Таблица 9. Численность постоянного городского и сельского населения по полу и территории.....	171
Таблица 10. Удельный вес постоянного городского и сельского населения, мужчин и женщин по территории.....	172
Таблица 11. Численность постоянного населения в возрасте 15 лет и старше по полу и состоянию в браке в 2022г.....	173
Таблица 12. Удельный вес численности постоянного населения в возрасте 15 лет и старше по полу и состоянию в браке в.....	173
Таблица 13. Численность постоянного населения в возрасте 15 лет и старше по уровню образования.....	174
Таблица 14. Удельный вес постоянного населения в возрасте 15 лет и старше по уровню образования.....	174
V. Методологические принципы	175
VI. Принятые сокращения	178

II. АДМИНИСТРАТИВНО - ТЕРРИТОРИАЛЬНОЕ УСТРОЙСТВО КЫРГЫЗСКОЙ РЕСПУБЛИКИ

Административно-территориальное устройство

Кыргызская Республика состоит из 7 областей и 2 городов республиканского значения (Бишкек и Ош). Каждая область имеет в своем составе районы и города областного значения. В районы входят города районного значения, поселки городского типа, поселки и айылные аймаки, которые, в свою очередь, объединяют айылы (села) (Карта № 1).

В период между переписями 2009 и 2022 годов произошли существенные административно-территориальные изменения. В 2012 году шесть поселков городского типа (пгт) преобразованы в города районного значения: пгт. Айдаркен и Кадамжай – в Баткенской области, пгт. Токтогул – в Джалал-Абадской области, пгт. Каинды, Кемин и Орловка – в Чуйской области.

Другие тринадцать поселков городского типа (пгт. Советский и Чаувай – в Баткенской области, пгт. Сумсар и Терек-Сай – в Джалал-Абадской области, пгт. Жыргалан, Каджи-Сай и Ак-Булак – в Иссык-Кульской области, пгт. Мин-Куш и Достук – в Нарынской области, пгт. Сары-Таш и Найман- в Ошской области, пгт. Маймак – в Таласской области и пгт. Ак-Тюз – в Чуйской области) отнесены к категории айыла (села), на базе которых образованы айылные аймаки. Кроме того, около 100 сельских населенных пунктов получили официальный статус айыла (села).

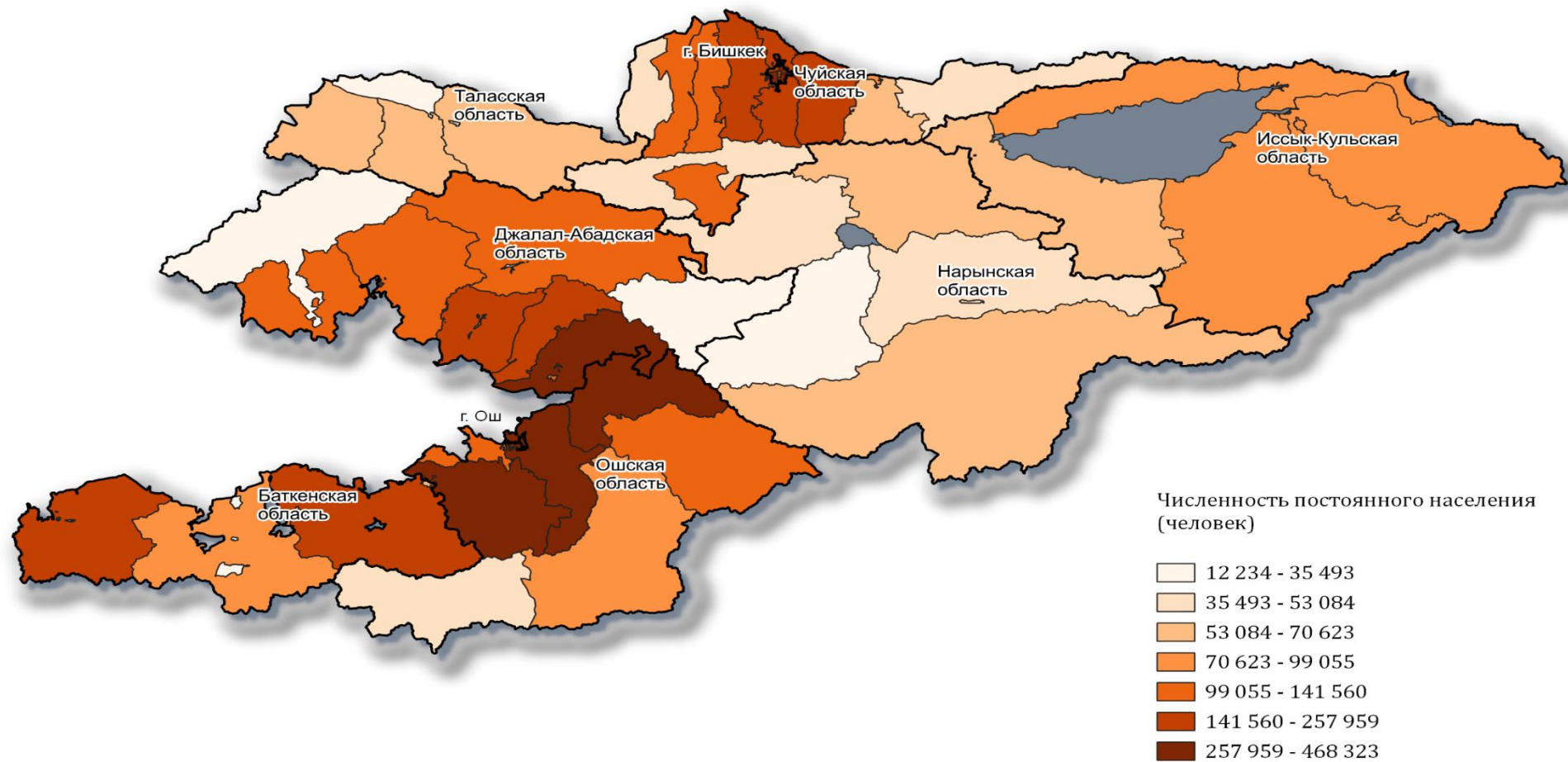
В 2021 году образован город Базар-Коргон (на базе Базар-Коргонского айыльного аймака и части земель Кенешского айыльного аймака Базар-Коргонского района Джалал-Абадской области). В 2022 году город Исфана Лейлекского района Баткенской области переименован в город Раззаков. Что касается Бишкека, то новые жилые массивы, построенные в последние годы вне административных границ города, как и при предыдущих переписях населения и жилищного фонда, учитывались как принадлежащие столице.

Городское население, составляющее 35 процентов в общей численности постоянного населения республики, проживает в 32 городах, 9 поселках городского типа и 3 поселках, т.е. в 44 городских поселениях. Почти 98 процентов городского населения проживает в городах. Сельское население проживает в 452 айылных аймаках (местных сообществах), включающих 1 981 айыл (село).

Административно-территориальное устройство Кыргызской Республики



Численность постоянного населения Кыргызской Республики



III. ОСНОВНЫЕ СОЦИАЛЬНО-ДЕМОГРАФИЧЕСКИЕ ХАРАКТЕРИСТИКИ НАСЕЛЕНИЯ

Численность и размещение населения

Для Кыргызской Республики характерно неравномерное размещение населения по ее территории. Кыргызстан в целом - слабо заселенная страна. Средняя плотность постоянного населения составляет 35 человек на 1 кв. км. Имеются и весьма слабозаселенные районы (в горных местностях) и крупные концентрации населения в долинах и городах, что в значительной мере обусловлено своеобразием природно-климатических условий и особенностями экономики страны (Карта № 2).

Наиболее густо заселена Чуйская долина, занимающая по площади 10,2 процента территории страны. Здесь, где сосредоточены промышленные предприятия и развито сельское хозяйство, как установлено по итогам переписи населения 2022 года, проживает 31,4 процента всего населения, включая жителей г. Бишкек, а плотность населения при этом составляет 107 человек на 1 кв. км. К сравнительно густонаселенным территориям Кыргызстана относятся Ошская область и город Ош (61 человек на 1 кв. км), где проживает 25,8 процента населения. Плотность населения других областей - Баткенской и Джалал-Абадской - составляет, соответственно, 33 и 38 человек на 1 кв. км, Таласской области – 24 человека. Малонаселенными с низкой плотностью населения являются Нарынская – 7 человек на 1 кв. км и Иссык-Кульская (12 человек на 1 кв. км) области.

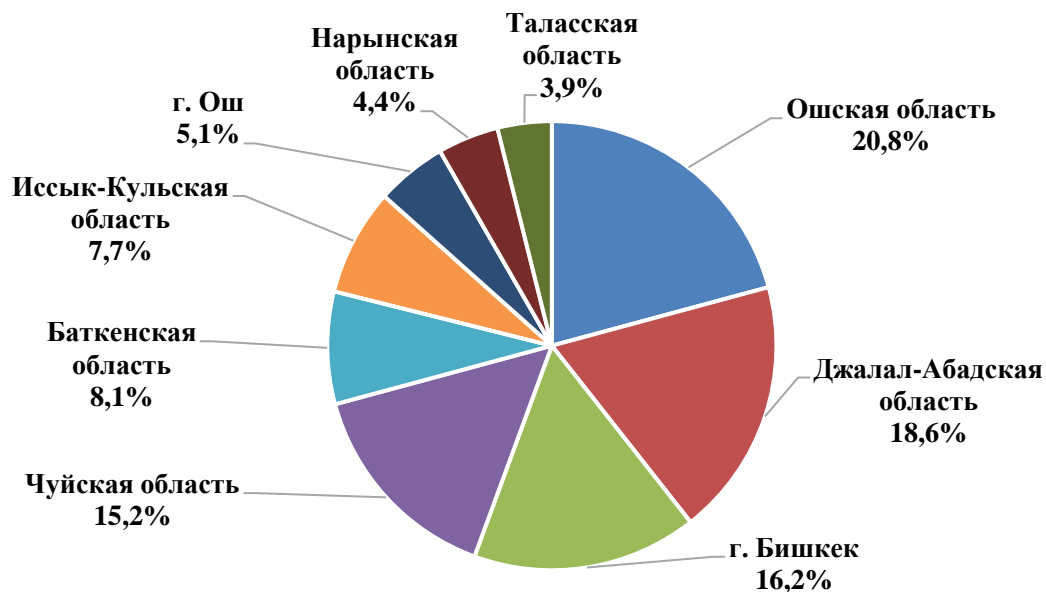
В демографической статистике используются две категории населения: наличное и постоянное население.

Постоянное население - постоянно проживающее на данной территории население, включая временно отсутствующих на момент переписи.

Численность постоянного населения Кыргызской Республики на 25 марта 2022 года составила 6 936 156 человек, в том числе 2 408 183 человека - городского и 4 527 973 человека - сельского населения.

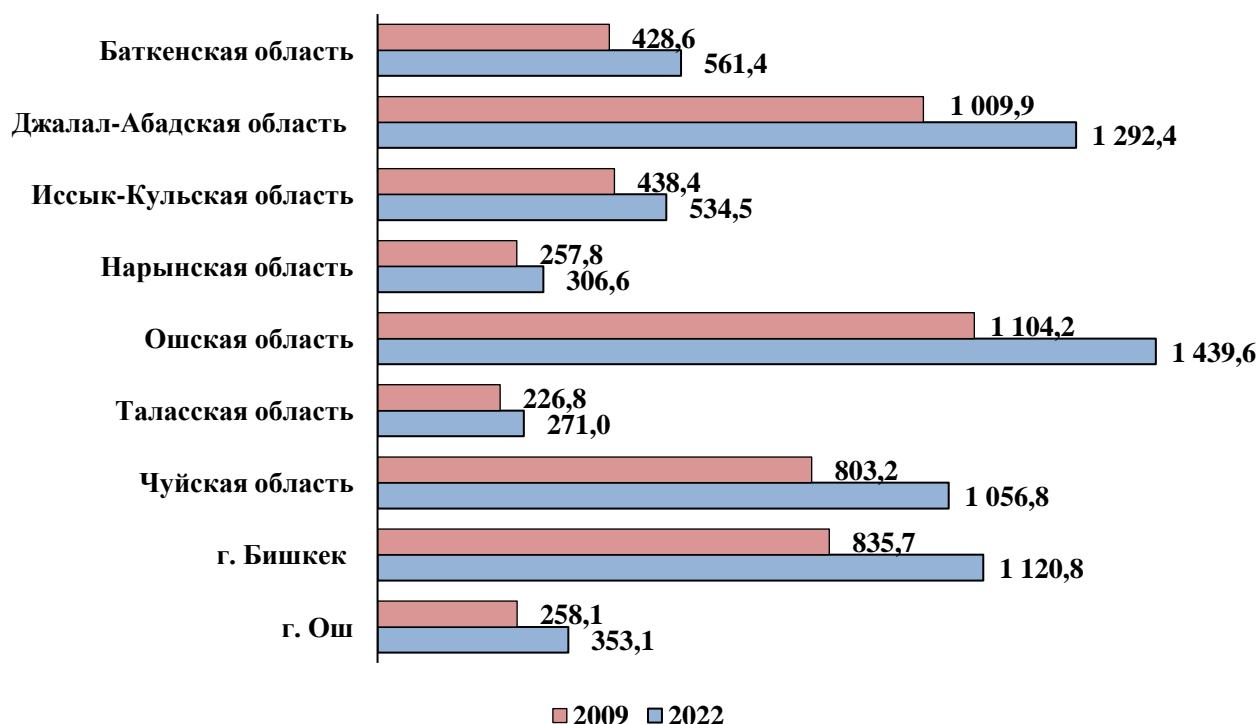
За тринадцать лет, прошедших после переписи 2009 года, численность постоянного населения Кыргызской Республики увеличилась на 1 573,4 тыс. человек, или на 29,3 процента, в том числе городского - на 581 тыс. человек, или на 31,8 процента, сельского - на 992,3 тыс. человек, или на 28,1 процента.

График 1: Распределение численности постоянного населения по территории в 2022г.
(в процентах к итогу)



Рост численности постоянного населения по регионам республики за 2009-2022гг. неравномерен. Наибольший рост численности постоянного населения наблюдается в городах Ош - на 36,8 процента и Бишкек - на 34,1 процента, в Чуйской области - на 31,6 процента, в Баткенской области - на 31 процент, тогда как в других областях он невелик - на 18,9 процента в Нарынской области и на 19,4 процента - в Таласской области.

График 2: Изменение численности постоянного населения по территории
(тысяч человек)



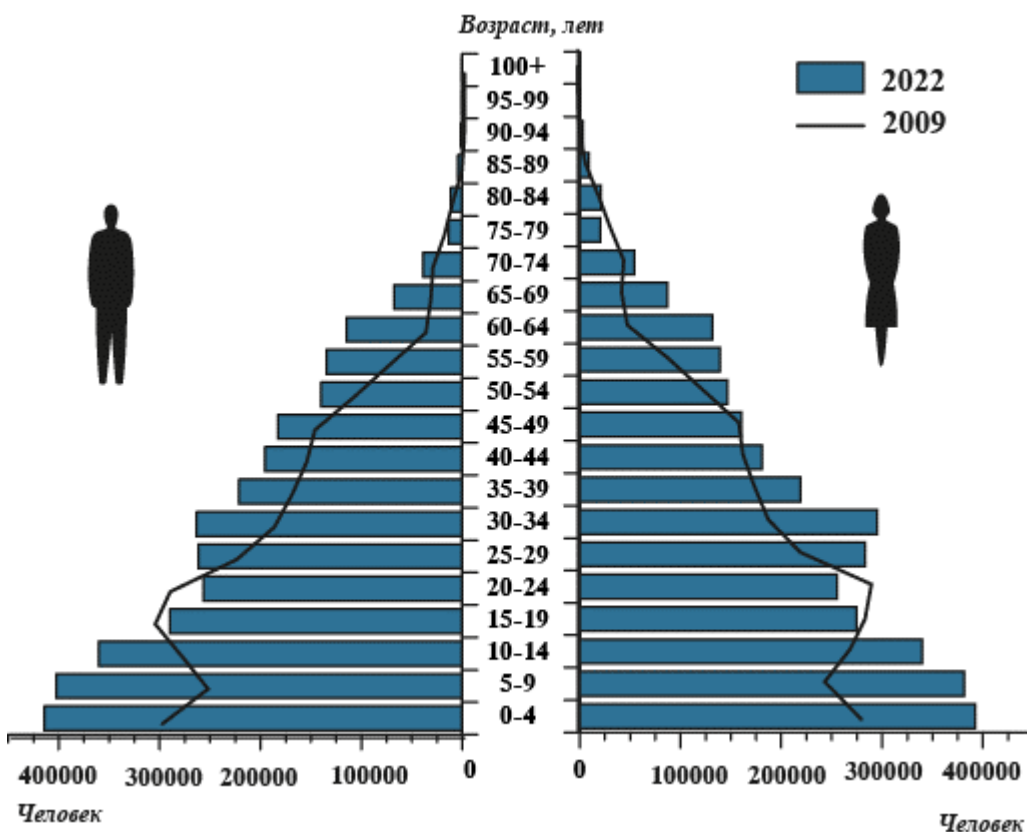
Эволюция демографических процессов, а также миграционных потоков, как внутренних, так и внешних, повлияла на изменение структуры населения по полу и возрасту.

В 2022 году сохранялось характерное для населения республики превышение численности женщин над численностью мужчин, составившее 78,1 тыс. человек (71,0 тыс. человек - в 2009 году). Некоторое увеличение данной разницы между мужчинами и женщинами не повлияло на их соотношение: если в 2009 году на 1000 женщин приходилось 974 мужчины, то в 2022 году - 978 мужчин.

Важной характеристикой населения республики является соотношение возрастных групп моложе трудоспособного, трудоспособного и старше трудоспособного возрастов. В 2022 году 35 процентов общей численности населения составляли дети и подростки, 57 процентов - лица в трудоспособном возрасте и 8 процентов - старше трудоспособного возраста.

Превышение численности женщин над численностью мужчин намечается после 45-ти лет, и в возрастах старше 80 лет численность женщин почти в 2 раза превышает численность мужчин. Последствия войны и более короткий срок жизни мужчин, по сравнению с женщинами, объясняют эту разницу.

График 3: Половозрастная структура постоянного населения



Значительное влияние на возрастную структуру населения оказала вторая мировая война, которая привела к уменьшению числа рождений, как в годы войны, так и в те годы, когда в активный детородный возраст вступали женщины военных лет рождения и поколения их дочерей. В структуре населения 2022 года

значительно уменьшилась доля лиц возрастных групп 75-79 и 80-84 лет, т.е. поколения, родившегося в военные и послевоенные годы.

Миграция населения

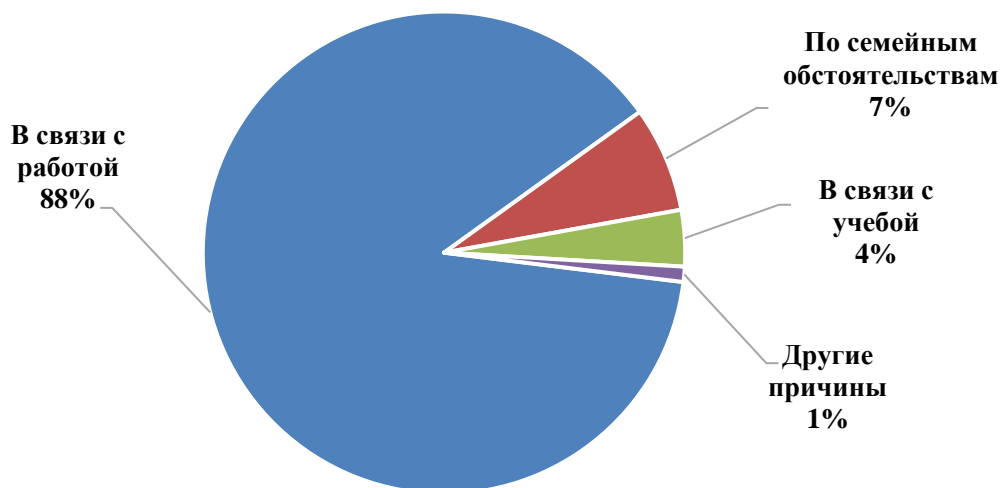
Основным отличием переписи 2022 года от предыдущих является включение в программу переписи государств-членов СНГ и ЕАЭС модельного блока вопросов по трудовой деятельности и миграции.

По данным переписи 2022 года, из общей численности постоянного населения республики 1 млн. 94,5 тыс. человек временно отсутствовали в месте своего постоянного жительства, из которых 964,6 тыс. человек, или 88,1 процента - в связи с работой, 77,4 тыс. человек, или 7,1 процента – по семейным обстоятельствам, 41,4 тыс. человек, или 3,8 процента - в связи с учебой, и 11,1 тыс. человек, или 1,0 процента - по другим причинам.

Из общего числа временно отсутствовавших, 876,9 тыс. человек, или 80,1 процента выехали за пределы страны, а 217,6 тыс. человек, или 19,9 процента мигрировали внутри страны.

Основная часть находившихся за пределами страны – 872,9 человек, или 99,5 процента выехали в страны СНГ, а 4 тыс. человек, или 0,5 процента - в страны вне СНГ.

График 4: Распределение временно отсутствующего населения по причинам временного отсутствия
(в процентах к итогу)



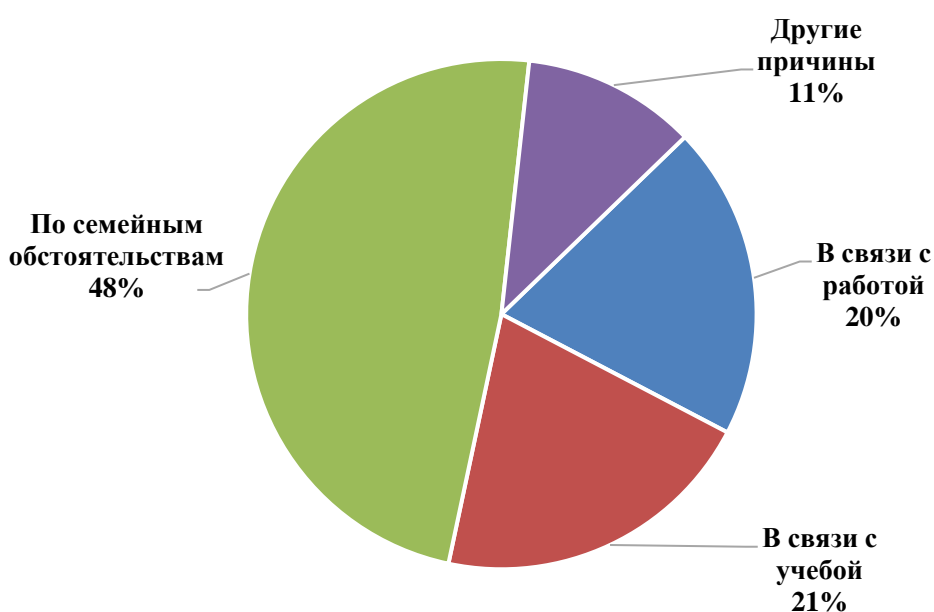
Из общего числа выехавших за пределы своего постоянного места жительства – 77,9 тыс. человек, или 7,1 процента отсутствовали менее месяца, 1 млн. 16,6 тыс. человек, или 92,9 процента отсутствовали от одного месяца и менее года.

Впервые при проведении переписи населения 2022 года осуществлен сбор информации о числе бывших членов домохозяйств, выехавших за пределы республики более года назад. Данная категория лиц, согласно рекомендациям

ООН, не включается в состав численности населения страны. По данным переписи населения 2022 года, выехали за пределы Кыргызской Республики и отсутствовали на момент проведения переписи населения один год и более 199 409 человек.

В ходе проведения переписи населения и жилищного фонда охвату подлежали также и временно проживающие лица, численность которых составила 305,7 тыс. человек, из них основная часть – 148 тыс. человек, или 48 процентов временно проживали по семейным обстоятельствам, 63,2 тыс. человек, или 21 процент – в связи с учебой и 60,8 тыс. человек, или 20 процентов – в связи с работой.

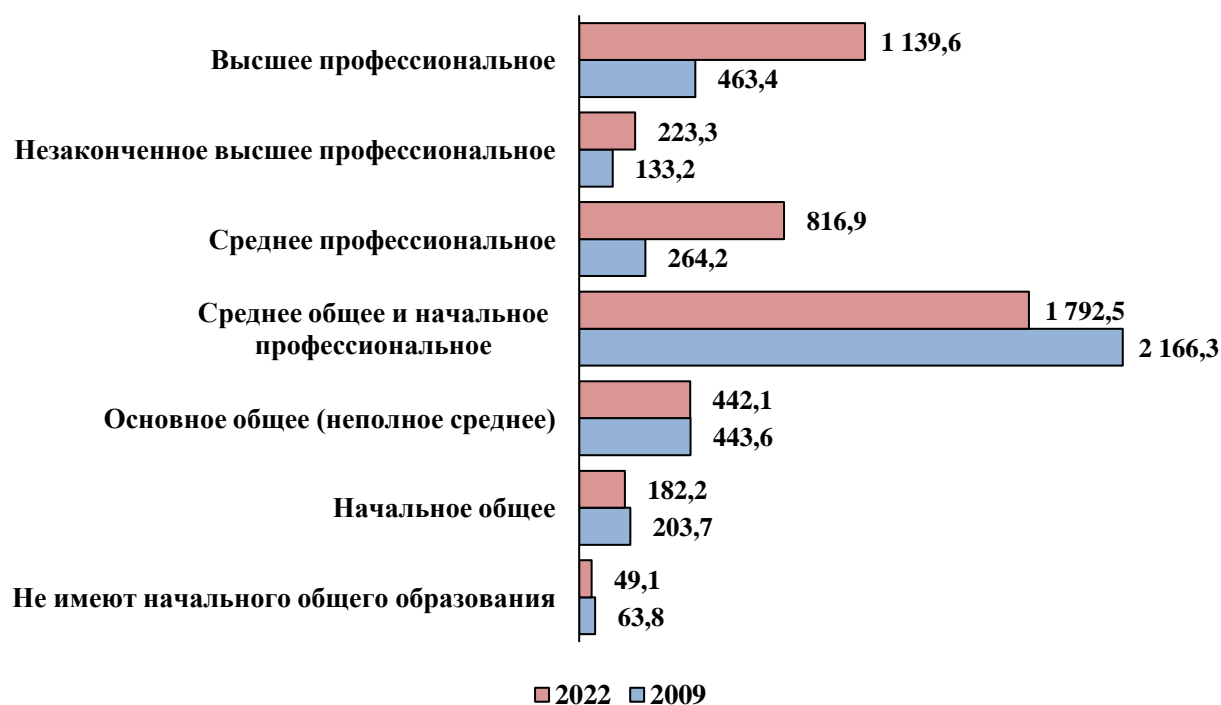
График 5: Распределение временно проживающего населения по причинам временного проживания
(в процентах к итогу)



Уровень образования и грамотность населения

Результаты переписи 2022 года подтвердили, что образовательный уровень населения Кыргызстана довольно высок. Из числа населения в возрасте 15 лет и старше, 29 процентов имели высшее и неполное высшее образование, 22 процента - среднее профессиональное и начальное профессиональное, 34 процента - законченное среднее общее образование и 10 процентов - основное общее образование. Только 4 процента населения имели начальное образование, один процент - не имели начального общего образования.

График 6: Численность постоянного населения в возрасте 15 лет и старше по уровню образования (тыс. человек)



Население по состоянию в браке

Брачная структура населения традиционно оценивается по результатам опросов населения, проводимых в рамках всеобщих переписей или репрезентативных выборочных обследований населения.

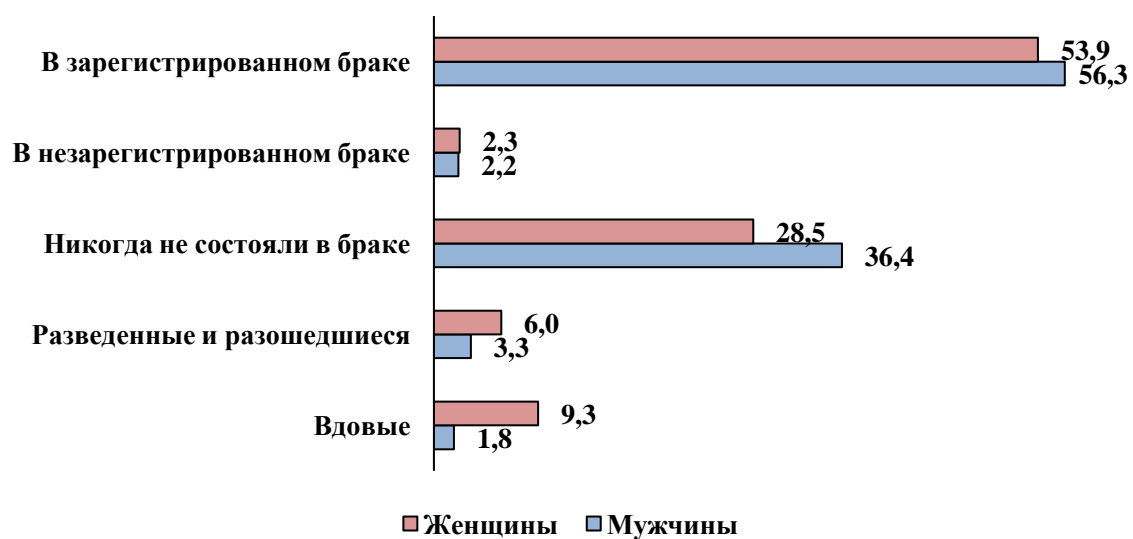
По данным переписи населения и жилищного фонда Кыргызской Республики 2022 года, общая численность населения в возрасте 15 лет и старше составила 4 млн 646 тыс. человек, из них насчитывается 2 млн. 661 тыс. лиц, состоящих в браке, или 1 млн. 330 тыс. супружеских пар. Таким образом, основная часть населения в возрасте 15 лет и старше - 58,5 процента мужчин и 56,2 процента женщин - состоят в браке.

Доля лиц, никогда не состоящих в браке, среди населения в возрасте 15 лет и старше составила 32,3 процента, из них 36,4 процента - мужчины и 28,5 процента женщины.

Зарегистрировано 6,0 процента разведенных и разошедшихся женщин и 3,3 процента – мужчин.

В ходе переписи учтено 264,1 тыс. человек вдовых, подавляющее большинство которых (9,3 процента), как и ранее, женщины и 1,8 процента - мужчины.

**График 7: Численность мужчин и женщин
в возрасте 15 лет и старше по состоянию в браке**
(в процентах к итогу)



IV. ПУБЛИКАЦИОННЫЕ ТАБЛИЦЫ

Таблица 1. Административно-территориальное устройство Кыргызской Республики

	Число административно-территориальных единиц и населенных пунктов					
	районов (без районов в городах)	городов	поселков городского типа	поселков	айылных аймаков	айылов (сел)
Кыргызская Республика	40	32	9	3	452	1 981
Баткенская область	3	6	1	-	31	216
Джалал-Абадская область	8	9	4	3	67	461
Иссык-Кульская область	5	3	2	-	61	192
Нарынская область	5	1	-	-	63	144
Ошская область	7	3	-	-	88	530
Таласская область	4	1	-	-	37	93
Чуйская область	8	7	1	-	105	333
г. Бишкек	-	1	1	-	-	1
г. Ош	-	1	-	-	-	11

Таблица 2. Численность постоянного городского и сельского населения и его удельный вес в общей численности по территории
(тыс. человек)

	Все население		в том числе								Средне-годовой рост населения
			городское население				сельское население				
	2009	2022	2009		2022		2009		2022		
			всего	в процен-тах	всего	в процен-тах	всего	в процен-тах	всего	в процен-тах	
Кыргызская Республика	5 362,8	6 936,2	1 827,1	34,1	2 408,2	34,7	3 535,7	65,9	4 528,0	65,3	102,0
Баткенская область	428,6	561,4	103,8	24,2	131,6	23,4	324,8	75,8	429,8	76,6	102,1
Джалал-Абадская область	1 009,9	1 292,4	228,3	22,6	328,0	25,4	781,6	77,4	964,4	74,6	101,9
Иссык-Кульская область	438,4	534,5	126,0	28,7	145,5	27,2	312,4	71,3	389,0	72,8	101,6
Нарынская область	257,8	306,6	38,9	15,1	41,7	13,6	218,8	84,9	264,9	86,4	101,4
Ошская область	1 104,2	1 439,6	87,8	8,0	104,7	7,3	1 016,4	92,0	1 335,0	92,7	102,0
Таласская область	226,8	271,0	33,8	14,9	41,1	15,2	193,0	85,1	229,9	84,8	101,4
Чуйская область	803,2	1 056,8	144,1	17,9	185,1	17,5	659,2	82,1	871,6	82,5	102,1
г. Бишкек	835,7	1 120,8	831,6	99,5	1 114,6	99,4	4,1	0,5	6,2	0,6	102,3
г. Ош	258,1	353,1	232,8	90,2	315,9	89,5	25,3	9,8	37,2	10,5	102,4

Таблица 3. Численность постоянного городского и сельского населения областей, городов, районов, поселков городского типа (человек)

	Все население	в том числе	
		городское	сельское
Кыргызская Республика	6 936 156	2 408 183	4 527 973
Баткенская область	561 443	131 627	429 816
г. Баткен	28 559	19 390	9 169
г. Кызыл-Кия	59 298	44 012	15 286
г. Сулюкта	25 010	24 160	850
пгт. Восточный	10 458	10 458	-
Баткенский район	98 194	-	98 194
Лейлекский район	149 089	22 764	126 325
г. Раззаков	34 232	22 764	11 468
Кадамжайский район	201 293	21 301	179 992
г. Айдаркен	10 860	10 860	-
г. Кадамжай	15 071	10 441	4 630
Джалал-Абадская область	1 292 420	328 047	964 373
г. Джалал-Абад	127 122	117 533	9 589
г. Кара-Куль	27 257	25 286	1 971
пгт. Кетмен-Тебе	2 238	2 238	-
г. Майлуу-Суу	26 067	26 067	-
пгт. Кек-Таш	2 752	2 752	-
г. Таш-Кумыр	36 889	32 809	4 080
пгт. Кызыл-Джар	2 418	2 418	-
пгт. Шамалды-Сай	11 523	11 523	-
Аксыйский район	138 544	16 769	121 775
г. Кербен	26 556	16 769	9 787
Ала-Букинский район	114 515	-	114 515
Базар-Коргонский район	190 226	58 383	131 843
г. Базар-Коргон	58 383	58 383	-
Ноокенский район	149 640	18 114	131 526
г. Кочкор-Ата	18 114	18 114	-
Сузакский район	319 341	12 234	307 107
г. Кок-Жангак	12 234	12 234	-
Тогуз-Тороуский район	27 615	-	27 615
Токтогульский район	105 267	20 852	84 415
г. Токтогул	20 852	20 852	-
Чаткальский район	29 937	-	29 937
Иссык-Кульская область	534 472	145 510	388 962
г. Каракол	80 733	80 733	-
пгт. Пристань-Пржевальск	3 492	3 492	-
г. Балыкчы	52 225	52 225	-

	Все население	в том числе	
		городское	сельское
пгт. Орто-Токой	738	738	-
Ак-Суйский район	73 453	-	73 453
Жети-Огузский район	99 055	-	99 055
Иссык-Кульский район	97 748	12 552	85 196
г. Чолпон-Ата	12 552	12 552	-
Тонский район	59 876	-	59 876
Тюпский район	71 382	-	71 382
Нарынская область	306 573	41 681	264 892
г. Нарын	41 681	41 681	-
Ак-Талинский район	33 379	-	33 379
Ат-Башынский район	60 954	-	60 954
Жумгалский район	48 513	-	48 513
Кочкорский район	68 962	-	68 962
Нарынский район	53 084	-	53 084
Ошская область	1 439 633	104 677	1 334 956
Алайский район	91 919	-	91 919
Араванский район	141 560	-	141 560
Кара-Сууский район	468 323	27 013	441 310
г. Кара-Суу	27 013	27 013	-
Ноокатский район	315 011	15 891	299 120
г. Ноокат	15 891	15 891	-
Кара-Кулжинский район	99 490	-	99 490
Узгенский район	287 109	61 773	225 336
г. Узген	61 773	61 773	-
Чон-Алайский район	36 221	-	36 221
Таласская область	270 950	41 067	229 883
г. Талас	41 067	41 067	-
Кара-Бууринский район	70 623	-	70 623
Бакай-Атинский район	54 161	-	54 161
Манасский район	35 493	-	35 493
Таласский район	69 606	-	69 606
Чуйская область	1 056 758	185 109	871 649
г. Токмок	73 433	73 433	-
Аламудунский район	194 381	-	194 381
Жайылский район	114 852	52 499	62 353
г. Кара-Балта	52 499	52 499	-
Кеминский район	51 067	15 904	35 163
г. Кемин	8 679	8 679	-
г. Орловка	7 200	7 200	-
пгт. Бордунский	25	25	-

	Все население	в том числе	
		городское	сельское
Московский район	100 929	-	100 929
Панфиловский район	48 879	10 006	38 873
г. Каинды	10 006	10 006	-
Сокулукский район	257 959	10 018	247 941
г. Шопоков	10 018	10 018	-
Чуйский район	58 442	-	58 442
Ысык-Атинский район	156 816	23 249	133 567
г. Кант	23 249	23 249	-
г. Бишкек	1 120 827	1 114 584	6 243
Ленинский район	265 451	265 451	-
Октябрьский район	316 745	316 745	-
Первомайский район	237 385	237 385	-
Свердловский район	283 981	283 981	-
пгт. Чон-Арык	11 022	11 022	-
с. Орто-Сай	6 243	-	6 243
г. Ош	353 080	315 881	37 199

Таблица 4. Численность постоянного городского и сельского населения областей, городов, районов, поселков городского типа и сел (человек)

	Все население	в том числе	
		городское	сельское
Кыргызская Республика	6 936 156	2 408 183	4 527 973
Баткенская область	561 443	131 627	429 816
г. Баткен	28 559	19 390	9 169
с. Булак-Башы	1 156	-	1 156
с. Кызыл-Жол	4 831	-	4 831
с. Базар-Башы	3 182	-	3 182
г. Кызыл-Кия	59 298	44 012	15 286
с. Караван	7 661	-	7 661
с. Ак-Булак	6 807	-	6 807
с. Джин-Джиген	818	-	818
г. Сулюкта	25 010	24 160	850
пгт. Восточный	10 458	10 458	-
с. Кольцо	850	-	850
Баткенский район	98 194	-	98 194
Дарыинский айылный аймак	10 379	-	10 379
с. Жанырык	168	-	168
с. Тунук-Суу	262	-	262
с. Кан	651	-	651
с. Табылгы	262	-	262
с. Кайынды	1 009	-	1 009
с. Сары-Талаа	472	-	472
с. Коргон-Таш	74	-	74
с. Джаны-Джер	3 107	-	3 107
с. Чек	4 374	-	4 374
Терт-Гюльский айылный аймак	7 248	-	7 248
с. Ак-Отток	395	-	395
с. Ак-Турпак	1 117	-	1 117
с. Зар-Таш	806	-	806
с. Чон-Гара	3 253	-	3 253
с. Чон-Талаа	1 677	-	1 677
Кара-Бакский айылный аймак	20 479	-	20 479
с. Кара-Бак	9 007	-	9 007
с. Достук	357	-	357
с. Кызыл-Бель	7 242	-	7 242
с. Чет-Кызыл	2 170	-	2 170
с. Зардалы	412	-	412
с. Добо	777	-	777
с. Бай Кара-Бак	514	-	514

	Все население	в том числе	
		городское	сельское
Кара-Булакский айылный аймак	13 990	-	13 990
с. Бужум	10 479	-	10 479
с. Кара-Булак	3 511	-	3 511
Кыштутский айылный аймак	8 866	-	8 866
с. Таян	1 355	-	1 355
с. Газ	2 004	-	2 004
с. Кыштут	974	-	974
с. Сай	2 146	-	2 146
с. Согмент	2 007	-	2 007
с. Чарбак	380	-	380
Самаркандекский айылный аймак	13 394	-	13 394
с. Самаркандык	7 566	-	7 566
с. Джаны-Бак	2 691	-	2 691
с. Паскы-Арык	2 317	-	2 317
с. Мин-Орук	820	-	820
Ак-Сайский айылный аймак	8 582	-	8 582
с. Ак-Сай	1 769	-	1 769
с. Кек-Таш	2 720	-	2 720
с. Уч-Дебе	1 956	-	1 956
с. Капчыгай	608	-	608
с. Таштумшук	560	-	560
с. Мин-Булак	969	-	969
Ак-Татырский айылный аймак	8 025	-	8 025
с. Ак-Татыр	4 219	-	4 219
с. Рават	2 714	-	2 714
с. Говсувар	1 092	-	1 092
Суу-Башынский айылный аймак	7 231	-	7 231
с. Боз-Адыр	3 409	-	3 409
с. Апкан	1 324	-	1 324
с. Беджей	855	-	855
с. Кара-Токой	1 293	-	1 293
с. Айгуль-Таш	350	-	350
Лейлекский район	149 089	22 764	126 325
г. Раззаков (бывший г. Исфана)	34 232	22 764	11 468
с. Голбо	1 969	-	1 969
с. Самат	2 432	-	2 432
с. Чимген	3 494	-	3 494
с. Тайлан	1 623	-	1 623
с. Ак-Босого (бывшее с. Мырза-Патча)	922	-	922
с. Ак-Булак	1 028	-	1 028

	Все население	в том числе	
		городское	сельское
Ак-Сууский айылный аймак	7 941	-	7 941
с. Ак-Суу	3 825	-	3 825
с. Алга	1 607	-	1 607
с. Джениш	1 655	-	1 655
с. Суу-Башы	564	-	564
с. Жезкен	290	-	290
Бешкентский айылный аймак	12 709	-	12 709
с. Бешкент	4 601	-	4 601
с. Им. Карла Маркса	2 730	-	2 730
с. Кайрагач	3 052	-	3 052
с. 50лет СССР	586	-	586
с. Эски-Оочу	1 740	-	1 740
Кен-Талааский айылный аймак (бывший Маргунский айылный аймак) ¹	5 323	-	5 323
с. Мурас (бывшее с. Маргун) ¹	3 104	-	3 104
с. Уч-Булак (бывшее с. Чурбек) ¹	1 121	-	1 121
с. Жети-Таш (бывшее с. Дархум) ¹	855	-	855
с. Кереге-Таш (бывшее с. Даргаз) ¹	243	-	243
Джаны-Джерский айылный аймак	15 327	-	15 327
с. Центральное	7 314	-	7 314
с. Арка	4 161	-	4 161
с. Достук	3 852	-	3 852
Лейлекский айылный аймак	8 281	-	8 281
с. Коргон	2 197	-	2 197
с. Кара-Суу	1 730	-	1 730
с. Лейлек	1 457	-	1 457
с. Чуянчы	1 150	-	1 150
с. Ак-Терек	1 747	-	1 747
Катранский айылный аймак	10 710	-	10 710
с. Катран	7 295	-	7 295
с. Джаны-Турмуш	2 226	-	2 226
с. Озгерюш	1 189	-	1 189
Кулундинский айылный аймак	27 132	-	27 132
с. Кулунду	10 649	-	10 649
с. Булак-Башы	1 899	-	1 899
с. Интернациональное	4 410	-	4 410
с. Коммунизм	5 132	-	5 132
с. Им. Ленина	3 936	-	3 936
с. Максат	1 106	-	1 106
Сумбулинский айылный аймак	16 519	-	16 519
с. Андарак	8 062	-	8 062
с. Искра	2 694	-	2 694
с. Кек-Таш	3 998	-	3 998
с. Сары-Добо (бывшее с. Коммуна) ¹	1 765	-	1 765

	Все население	в том числе	
		городское	сельское
Тогуз-Булакский айылный аймак	10 915	-	10 915
с. Тогуз-Булак	1 167	-	1 167
с. Ай-Кол	1 405	-	1 405
с. Кара-Булак	2 580	-	2 580
с. Маданият	3 025	-	3 025
с. 50лет Киргизии	2 228	-	2 228
с. Им. Чапаева	510	-	510
Кадамжайский район	201 293	21 301	179 992
г. Айдаркен	10 860	10 860	-
г. Кадамжай	15 071	10 441	4 630
с. Таш-Кыя	1 275	-	1 275
с. Пульгон	2 269	-	2 269
с. Чал-Таш	1 086	-	1 086
Ак-Турпакский айылный аймак	16 489	-	16 489
с. Жаны-Жер	3 542	-	3 542
с. Ак-Турпак	531	-	531
с. Джаны-Джер	-	-	-
с. Калача	289	-	289
с. Кара-Тумшук	226	-	226
с. Кызыл-Коргон	616	-	616
с. Отукчу	524	-	524
с. Сары-Камыш	4	-	4
с. Токой	273	-	273
с. Чогорок	163	-	163
с. Чон-Кара	236	-	236
с. Жаш-Тилек	1 501	-	1 501
с. Орукзар	3 245	-	3 245
с. Мин-Чынар	4 681	-	4 681
с. Келечек	658	-	658
Алгинский айылный аймак	9 594	-	9 594
с. Алга	4 307	-	4 307
с. Адыр	1 078	-	1 078
с. Бексе	-	-	-
с. Мыргылжек	-	-	-
с. Шак-Шак	1 360	-	1 360
с. Шыбран	459	-	459
с. Чункур-Кыштак	2 390	-	2 390
с. Жаны-Чек	-	-	-
Бирликский айылный аймак	11 771	-	11 771
с. Ормош	1 236	-	1 236
с. Бель	1 329	-	1 329
с. Джал	1 513	-	1 513
с. Джаны-Коргон	1 189	-	1 189
с. Кичи-Айдаркен	573	-	573

	Все население	в том числе	
		городское	сельское
с. Моло	697	-	697
с. Сур	1 201	-	1 201
с. Сырт	1 523	-	1 523
с. Тескей	221	-	221
с. Чечме	734	-	734
с. Эшме	885	-	885
с. Жаны-Сырт	396	-	396
с. Ынтымак	274	-	274
Абсамат Масалиевский айылный айм.	14 719	-	14 719
с. Кара-Дебе	3 375	-	3 375
с. Олагыш	1 219	-	1 219
с. Какыр	1 486	-	1 486
с. Кожо	1 124	-	1 124
с. Кон	935	-	935
с. Алыш	2 564	-	2 564
с. Таш-Коргон	2 976	-	2 976
с. Лесхоз	1 040	-	1 040
Котормоский айылный аймак	10 390	-	10 390
с. Кызыл-Булак	2 077	-	2 077
с. Ак-Кия	1 232	-	1 232
с. Гайрат	1 403	-	1 403
с. Джалгыз-Булак	472	-	472
с. Кара-Оот	658	-	658
с. Кара-Шоро	212	-	212
с. Кескен-Таш	1 652	-	1 652
с. Кетерме	638	-	638
с. Тамаша	1 159	-	1 159
с. Лангар	887	-	887
Майданский айылный аймак	14 447	-	14 447
с. Кара-Джыгач	2 744	-	2 744
с. Аустан	148	-	148
с. Кара-Кыштак	1 018	-	1 018
с. Кароол	598	-	598
с. Кереге-Таш	360	-	360
с. Майдан	2 102	-	2 102
с. Пум	1 122	-	1 122
с. Кара-Добо	1 818	-	1 818
с. Исфайрам	1 233	-	1 233
с. Сары-Алтын	1 391	-	1 391
с. Бак	1 303	-	1 303
с. Акимбек	322	-	322
с. Жаны-Абад	288	-	288

	Все население	в том числе	
		городское	сельское
Айрыбазский айылный аймак			
(бывший Марказский айылный аймак) ¹	15 513	-	15 513
с. Айрыбаз (бывшее с.Марказ) ¹	6 372	-	6 372
с. Арпа-Сай	1 442	-	1 442
с. Достук	2 068	-	2 068
с. Кек-Талаа	2 821	-	2 821
с. Маяк	2 574	-	2 574
с. Пылдырак	236	-	236
Орозбековский айылный аймак	13 080	-	13 080
с. Орозбеково	3 979	-	3 979
с. Кулду	5 018	-	5 018
с. Кош-Добо	845	-	845
с. Кудук	1 539	-	1 539
с. Ондуруш	266	-	266
с. Сары-Талаа	60	-	60
с. Учкун	1 373	-	1 373
Уч-Коргонский айылный аймак	35 680	-	35 680
с. Уч-Коргон	11 075	-	11 075
с. Тегирмеч (бывшее с.Валакиш) ¹	3 228	-	3 228
с. Какыр	3 412	-	3 412
с. Калача	2 849	-	2 849
с. Калтак	1 596	-	1 596
с. Сулайманабад	1 998	-	1 998
с. Разъезд	1 013	-	1 013
с. Сухана	2 223	-	2 223
с. Чаувай	959	-	959
с. Боз	1 957	-	1 957
с. Камбарабад	1 837	-	1 837
с. Тажик-Кыштак	3 533	-	3 533
Исхак-Полотханский айылный аймак			
(бывший Халмионский айылный аймак) ¹	20 602	-	20 602
с. Жениш (бывшее с. Халмион) ¹	6 473	-	6 473
с. Баймаала	240	-	240
с. Гулдуромо	860	-	860
с. Джаны-Айыл	763	-	763
с. Джошук	1 130	-	1 130
с. Ирилеш	3 175	-	3 175
с. Кек-Тал	842	-	842
с. Курулуш	303	-	303
с. Ак-Орго (бывшее с. Ноогардан) ¹	2 285	-	2 285
с. Таш-Добо	987	-	987
с. Ынтымак	1 208	-	1 208
с. Чекелик	1 481	-	1 481
с. Шады	855	-	855

	Все население	в том числе	
		городское	сельское
Кыргыз-Кыштакский айылный аймак	9 552	-	9 552
с. Кыргыз-Кыштак	5 674	-	5 674
с. Кожо-Корум	162	-	162
с. Кайтпас	2 410	-	2 410
с. Бюргендю ОПХ	1 213	-	1 213
с. Бюргендю ПМК	93	-	93
Советский айылный аймак	1 393	-	1 393
с. Советский	1 393	-	1 393
Чаувайский айылный аймак	2 132	-	2 132
с. Чаувай	2 132	-	2 132
Джалал-Абадская область	1 292 420	328 047	964 373
г. Джалал-Абад	127 122	117 533	9 589
с. Качкынчы	3 553	-	3 553
с. Кельме	-	-	-
с. Кызыл-Кыргызстан	1 204	-	1 204
с. Кызыл-Суу	534	-	534
с. Таш-Кутчу	1 810	-	1 810
с. Им. Тельмана	1 260	-	1 260
с. Камандар	1 228	-	1 228
г. Кара-Куль	27 257	25 286	1 971
пгт. Кетмен-Тебе	2 238	2 238	-
с. Жазы-Кечу	1 971	-	1 971
г. Майлуу-Суу	26 067	26 067	-
пгт. Кек-Таш	2 752	2 752	-
поселок Сары-Бээ	564	564	-
поселок Когой	1 608	1 608	-
поселок Кара-Жыгач	1 072	1 072	-
г. Таш-Кумыр	36 889	32 809	4 080
пгт. Кызыл-Джар	2 418	2 418	-
пгт. Шамалды-Сай	11 523	11 523	-
с. Тендик	1 571	-	1 571
с. Кашкулак-Сай	468	-	468
с. Чуйут-Сай	517	-	517
с. Кызыл-Алма	556	-	556
с. Кудук-Сай	968	-	968
Аксыский район	138 544	16 769	121 775
г. Кербен	26 556	16 769	9 787
с. Курулуш	1 620	-	1 620
с. Кулук-Добо	2 595	-	2 595
с. Ак-Добо	3 002	-	3 002
с. Жетиген	2 052	-	2 052
с. Мамай	375	-	375
с. Устукан	143	-	143

	Все население	в том числе	
		городское	сельское
Ак-Жолский айылный аймак	8 465	-	8 465
с. Ак-Джол	2 539	-	2 539
с. Джолборсту	723	-	723
с. Кара-Тыт	258	-	258
с. Кечуу	837	-	837
с. Райкомол	1 942	-	1 942
с. Тегене	1 292	-	1 292
с. Кызыл-Бейит	397	-	397
с. Кюрп	174	-	174
с. Разан-Сай	303	-	303
Авлетимский айылный аймак	10 870	-	10 870
с. Авлетим	2 261	-	2 261
с. Байкашка-Терек	1 058	-	1 058
с. Дерес-Сай	1 098	-	1 098
с. Джангактуу-Булак	272	-	272
с. Ит-Агар	1 214	-	1 214
с. Коргон	1 863	-	1 863
с. Мукур	1 759	-	1 759
с. Тегермен-Сай	565	-	565
с. Товар-Сай	780	-	780
Джаны-Джольский айылный аймак	7 375	-	7 375
с. Джаны-Джол	2 555	-	2 555
с. Кой-Таш	1 961	-	1 961
с. Таштак	1 930	-	1 930
с. Терс	929	-	929
Ак-Сууский айылный аймак	7 138	-	7 138
с. Ак-Суу	1 369	-	1 369
с. Ак-Сай	2 033	-	2 033
с. Коргон-Дебе	1 575	-	1 575
с. Кум-Булун	255	-	255
с. Мор-Булак	370	-	370
с. Тоо-Басты	1 536	-	1 536
Кара-Жыгачский айылный аймак	7 564	-	7 564
с. Кара-Джыгач	2 029	-	2 029
с. Дардак-Дебе	478	-	478
с. Кара-Ой	1 997	-	1 997
с. Сыны	1 022	-	1 022
с. Торкамыш	915	-	915
с. Чарба	1 123	-	1 123
Кашка-Сууский айылный аймак	10 018	-	10 018
с. Кашка-Суу	983	-	983
с. Джаны-Айыл	1 035	-	1 035
с. Кара-Дебе	582	-	582
с. Согот	639	-	639

	Все население	в том числе	
		городское	сельское
с. Тосту	1 646	-	1 646
с. Туюк-Жар	1 410	-	1 410
с. Олон-Булак	1 407	-	1 407
с. Чарбак	920	-	920
с. Кара-Башат	1 396	-	1 396
Мавляновский айылный аймак	15 814	-	15 814
с. Атана	3 313	-	3 313
с. Мундуз	1 162	-	1 162
с. Сары-Кашка	2 216	-	2 216
с. Семет	1 066	-	1 066
с. Торук	1 950	-	1 950
с. Улук	2 558	-	2 558
с. Чие	1 045	-	1 045
с. Таш-Жар	1 077	-	1 077
с. Жангак	1 427	-	1 427
Кызыл-Тууский айылный аймак	6 135	-	6 135
с. Кызыл-Туу	2 026	-	2 026
с. Аркит	1 360	-	1 360
с. Джылгын	1 241	-	1 241
с. Джол-Сай	1 508	-	1 508
Кара-Сууский айылный аймак	9 316	-	9 316
с. Топ-Джангак	1 548	-	1 548
с. Джузумжан	1 681	-	1 681
с. Кара-Суу	1 631	-	1 631
с. Кезарт	778	-	778
с. Кызыл-Кель	1 557	-	1 557
с. Сай-Булун	468	-	468
с. Турдюк	273	-	273
с. Чалдыбар	1 082	-	1 082
с. Чат	298	-	298
Джерге-Талский айылный аймак	7 312	-	7 312
с. Джерге-Тал	4 895	-	4 895
с. Боспиек	1 136	-	1 136
с. Кызыл-Капчыгай	1 281	-	1 281
Назаралиевский айылный аймак	21 981	-	21 981
с. Кызыл-Джар	7 485	-	7 485
с. Джыл-Кол	1 404	-	1 404
с. Кум	3 234	-	3 234
с. Нарын	9 858	-	9 858
Ала-Букинский район	114 515	-	114 515
Ак-Коргонский айылный аймак	25 961	-	25 961
с. Ак-Коргон	8 334	-	8 334
с. Сафедбулан	6 899	-	6 899
с. Падек	3 926	-	3 926

	Все население	в том числе	
		городское	сельское
с. Баястан	6 802	-	6 802
Ак-Тамский айылный аймак	10 892	-	10 892
с. Ак-Там	5 421	-	5 421
с. Джапа-Салды	2 633	-	2 633
с. Кызыл-Ата	2 838	-	2 838
Ала-Букинский айылный аймак	28 635	-	28 635
с. Ала-Бука	13 973	-	13 973
с. Достук	8 681	-	8 681
с. Сапалак	558	-	558
с. Сары-Талаа	5 423	-	5 423
Кек-Серекский айылный аймак	7 093	-	7 093
с. Тенги	3 652	-	3 652
с. Ак-Тайлак	548	-	548
с. Бирлешкен	808	-	808
с. Кош-Болот	1 058	-	1 058
с. Сара-Кол	443	-	443
с. Телеке	584	-	584
Оруктунский айылный аймак	8 259	-	8 259
с. Орукту	4 036	-	4 036
с. Кенкол	815	-	815
с. Орто-Токой	689	-	689
с. Орукту-Сай	1 990	-	1 990
с. Чолок-Тума	729	-	729
Первомайский айылный аймак	15 574	-	15 574
с. Айры-Там	7 259	-	7 259
с. Ак-Башат	1 811	-	1 811
с. Алма-Бель	262	-	262
с. Джаны-Шаар	1 262	-	1 262
с. Кара-Ункюр	991	-	991
с. Ажек	2 822	-	2 822
с. Совет-Сай	1 167	-	1 167
Торогелди Балтагуловский айылный аймак	14 359	-	14 359
с. Бзар	2 890	-	2 890
с. Баймак	2 694	-	2 694
с. Кашкалак	2 221	-	2 221
с. Келте	1 540	-	1 540
с. Кош-Алмурут	1 726	-	1 726
с. Кош-Терек	1 924	-	1 924
с. Кажар	1 364	-	1 364
Кек-Ташский айылный аймак	3 742	-	3 742
с. Булак-Башы	609	-	609
с. Джалгыз-Орюк	757	-	757
с. Кек-Таш	803	-	803

	Все население	в том числе	
		городское	сельское
с. Кулпек-Сай	281	-	281
с. Орто-Суу	699	-	699
с. Чон-Сай	593	-	593
Базар-Коргонский район	190 226	58 383	131 843
г. Базар-Коргон	58 383	58 383	-
Акманский айылный аймак	18 051	-	18 051
с. Джаны-Акман	3 774	-	3 774
с. Джараке	3 200	-	3 200
с. Кайырма	2 359	-	2 359
с. Колот	4 607	-	4 607
с. Коргон-Джар	-	-	-
с. Кош-Коргон	3 372	-	3 372
с. Таш-Булак	739	-	739
Бешик-Жонский айылный аймак	13 410	-	13 410
с. Бешик-Джон	6 026	-	6 026
с. Джон	2 315	-	2 315
с. Баймундуз	3 981	-	3 981
с. Карача	1 088	-	1 088
с. Кек-Алма	-	-	-
Арстанбапский айылный аймак	22 939	-	22 939
с. Арсланбоб	15 923	-	15 923
с. Ак-Терек	-	-	-
с. Бель-Терек	1 171	-	1 171
с. Гава	-	-	-
с. Гумхана	2 102	-	2 102
с. Дашман	13	-	13
с. Джай-Терек	3 133	-	3 133
с. Джарадар	597	-	597
Кызыл-Ункурский айылный аймак	5 678	-	5 678
с. Кызыл-Ункур	527	-	527
с. Ак-Булак	1 701	-	1 701
с. Джаз-Кечуу	643	-	643
с. Катар-Джангак	1 106	-	1 106
с. Косо-Терек	1 701	-	1 701
Моголский айылный аймак	16 869	-	16 869
с. Оогон-Талаа	3 887	-	3 887
с. Бувакол	-	-	-
с. Кайнар	-	-	-
с. Кара-Ой	1 421	-	1 421
с. Кызыл-Суу	592	-	592
с. Коктонду	3 802	-	3 802
с. Чарбак	5 726	-	5 726
с. Им. Чкалова	1 441	-	1 441

	Все население	в том числе	
		городское	сельское
Сайдыкумский айылный аймак	19 217	-	19 217
с. Сайдыкум	319	-	319
с. Аркалык	655	-	655
с. Джаны-Абад	1 903	-	1 903
с. Джаш-Ленин	1 426	-	1 426
с. Деш	642	-	642
с. Дукур	893	-	893
с. Киргиз-Гава	4	-	4
с. Кызыл-Ай	5 390	-	5 390
с. Тойчубек-Чек	1 067	-	1 067
с. Турпак-Коргон	748	-	748
с. Хаджир-Абад	3 479	-	3 479
с. Чек	1 012	-	1 012
с. Чон-Курулуш	1 679	-	1 679
Талдуу-Булакский айылный аймак	13 330	-	13 330
с. Каба	2 873	-	2 873
с. Сары-Жайык	591	-	591
с. Катар-Жангак	1 084	-	1 084
с. Ак-Тыт	726	-	726
с. Уч-Булак	2 631	-	2 631
с. Ак-Терек	2 113	-	2 113
с. Кек-Алма	2 356	-	2 356
с. Кыргоо	956	-	956
Кенешский айылный аймак	22 349	-	22 349
с. Аук	3 196	-	3 196
с. Кара-Джыгач	2 017	-	2 017
с. Кызыл-Октябрь	3 714	-	3 714
с. Могол-Коргон	1 437	-	1 437
с. Первое Мая	5 786	-	5 786
с. Сейит-Казы	1 228	-	1 228
с. Шыдыр	2 672	-	2 672
с. Коткор	2 299	-	2 299
Ноокенский район	149 640	18 114	131 526
г. Кочкор-Ата	18 114	18 114	-
Аралский айылный аймак	7 194	-	7 194
с. Арал	1 939	-	1 939
с. Интернационал	2 651	-	2 651
с. Рассвет	714	-	714
с. Чертак-Таш	1 294	-	1 294
с. Черемушки	596	-	596

	Все население	в том числе	
		городское	сельское
Бюргендинский айылный аймак	19 377	-	19 377
с. Бюргендю	2 758	-	2 758
с. Джаны-Арык	5 493	-	5 493
с. Джениш	1 289	-	1 289
с. Кичи-Бюргендю	1 812	-	1 812
с. Кокандык	836	-	836
с. Курама	909	-	909
с. Кызыл-Кыя	1 924	-	1 924
с. Ноошкен	3 483	-	3 483
с. Ууру-Джар	873	-	873
Достукский айылный аймак	11 185	-	11 185
с. Шамалды-Сай	6 661	-	6 661
с. Достук	1 253	-	1 253
с. Кудук	356	-	356
с. Кызыл-Туу	2 834	-	2 834
с. Сары-Камыш	25	-	25
с. Шынг-Сай	56	-	56
Массынский айылный аймак	27 013	-	27 013
с. Массы	20 131	-	20 131
с. Апыртан	2 160	-	2 160
с. Беш-Джыгач	681	-	681
с. Бегет	1 879	-	1 879
с. Кызыл-Туу	2 162	-	2 162
Момбековский айылный аймак	17 362	-	17 362
с. Момбеково	3 751	-	3 751
с. Бостон	3 214	-	3 214
с. Джазгак	3 238	-	3 238
с. Джаны-Кыштак	922	-	922
с. Кок-Таш	-	-	-
с. Кочкор-Ата	348	-	348
с. Курулуш	3 416	-	3 416
с. Чек	2 473	-	2 473
Ноокатский айылный аймак	17 729	-	17 729
с. Курулуш	3 715	-	3 715
с. Кара-Булак	1 448	-	1 448
с. Им. Кирова	1 822	-	1 822
с. Коминтерн	5 036	-	5 036
с. Кызыл-Джылдыз	986	-	986
с. Параканда	893	-	893
с. Рахманджан	3 829	-	3 829

	Все население	в том числе	
		городское	сельское
Сакалдинский айылный аймак	17 724	-	17 724
с. Сакалды	5 078	-	5 078
с. Аримджан	2 070	-	2 070
с. Бобуй	1 093	-	1 093
с. Кагазды	1 098	-	1 098
с. Кызыл-Кыргызстан	4 065	-	4 065
с. Чек	989	-	989
с. Чон-Багыш	3 331	-	3 331
Шайданский айылный аймак	13 942	-	13 942
с. Алма	3 642	-	3 642
с. Бирдик	2 723	-	2 723
с. Джаны-Арык	2 314	-	2 314
с. Джон-Арык	804	-	804
с. Кек-Айдар	561	-	561
с. Тоскоол	2 036	-	2 036
с. Эски-Массы	1 862	-	1 862
Сузакский район	319 341	12 234	307 107
г. Кок-Жангак	12 234	12 234	-
Курманбекский айылный аймак	14 214	-	14 214
с. Жоон-Кунгой	3 490	-	3 490
с. Калмак-Кырчын	1 848	-	1 848
с. Канджыга	724	-	724
с. Кара-Чолок	2 834	-	2 834
с. Сары-Булак	304	-	304
с. Саты	1 623	-	1 623
с. Таран-Базар	3 318	-	3 318
с. Урумбаш	73	-	73
Барпынский айылный аймак	28 900	-	28 900
с. Комсомол	3 018	-	3 018
с. Ачы	528	-	528
с. Боз-Чычкан	1 774	-	1 774
с. Беш-Мойнок	1 624	-	1 624
с. Джаны-Айыл	1 286	-	1 286
с. Джар-Кыштак	1 695	-	1 695
с. Дебей	1 837	-	1 837
с. Канды	503	-	503
с. Мин-Орюк	1 312	-	1 312
с. Маркай	561	-	561
с. Пригородный	1 880	-	1 880
с. Сай	508	-	508
с. Теолес	1 200	-	1 200
с. Таштак	1 193	-	1 193
с. Тюрк-Маала	1 268	-	1 268
с. Ульгю	2 080	-	2 080

	Все население	в том числе	
		городское	сельское
с. Ченгет-Сай	1 178	-	1 178
с. Чеке-Дебе	3 262	-	3 262
с. Чокмор	2 193	-	2 193
Кара-Алминский айылный аймак	4 071	-	4 071
с. Кара-Алма	3 135	-	3 135
с. Орток	759	-	759
с. Туура-Джангак	-	-	-
с. Урумбаш	177	-	177
Кара-Дарыянский айылный аймак	15 691	-	15 691
с. Арал	6 010	-	6 010
с. Теш	4 611	-	4 611
с. Чангыр-Таш	5 070	-	5 070
Кегартский айылный аймак	13 764	-	13 764
с. Михайловка	6 242	-	6 242
с. Комсомол	5 925	-	5 925
с. Подгорное	552	-	552
с. Уч-Малай	1 045	-	1 045
Кыз-Кельский айылный аймак	16 844	-	16 844
с. Карамарт	3 201	-	3 201
с. Ак-Булак	182	-	182
с. Ак-Тоок	2 839	-	2 839
с. Джаны-Арык	1 086	-	1 086
с. Джылан-Темир	300	-	300
с. Каду	2 100	-	2 100
с. Кара-Булак	1 636	-	1 636
с. Катранкы	793	-	793
с. Кашка-Терек	2 109	-	2 109
с. Кыз-Кель	1 216	-	1 216
с. Кызыл-Кия	738	-	738
с. Сары-Булак	644	-	644
Кызыл-Тууский айылный аймак	30 038	-	30 038
с. Бостон	3 030	-	3 030
с. Ак-Булак	718	-	718
с. Ак-Терек	83	-	83
с. Акчалуу	38	-	38
с. Алмалуу-Булак	24	-	24
с. Кара-Инген	107	-	107
с. Кара-Кель	807	-	807
с. Кызыл-Сенир	3 465	-	3 465
с. Орто-Азия	2 859	-	2 859
с. Соку-Таш	464	-	464
с. Ак-Баш	2 763	-	2 763
с. Шатрак	377	-	377
с. Жаны-Ачы	2 459	-	2 459

	Все население	в том числе	
		городское	сельское
с. Кашка-Суу	218	-	218
с. Жашасын-2	1 751	-	1 751
с. Алчалуу	274	-	274
с. Кызыл-Алма	115	-	115
с. Талаа-Булак	2 452	-	2 452
с. Таштак	3 889	-	3 889
с. Мундуз	4 145	-	4 145
Ленинский айылный аймак	8 226	-	8 226
с. Ленинское	3 073	-	3 073
с. Орто-Сай	1 987	-	1 987
с. Жыгач-Коргон	3 166	-	3 166
Багышский айылный аймак	22 551	-	22 551
с. Октябрьское	10 297	-	10 297
с. Багыш	3 043	-	3 043
с. Беш-Бала	2 091	-	2 091
с. Кедей-Арык	1 537	-	1 537
с. Кызыл-Туу	1 512	-	1 512
с. Сары-Булак	1 782	-	1 782
с. Сафаровка	2 289	-	2 289
Сайпидин-Атабековский айылный ай	30 784	-	30 784
с. Бек-Абад	11 716	-	11 716
с. Балта-Казы	904	-	904
с. Бекей	173	-	173
с. Бостон	723	-	723
с. Джаны-Джер	2 369	-	2 369
с. Джийде	4 450	-	4 450
с. Кайнар	36	-	36
с. Кара-Джыгач	533	-	533
с. Кашкар-Маала	452	-	452
с. Кызыл-Багыш	1 433	-	1 433
с. Кыргыз-Абад	867	-	867
с. Мундуз	2 000	-	2 000
с. Найман	585	-	585
с. Таш-Булак	72	-	72
с. Тюрк-Абад	1 763	-	1 763
с. Узбек-Абад	589	-	589
с. Чек	1 347	-	1 347
с. Ширин	772	-	772
Сузакский айылный аймак	50 004	-	50 004
с. Сузак	31 006	-	31 006
с. Арал	3 085	-	3 085
с. Благовещенка	6 610	-	6 610
с. Джаны-Дыйкан	2 880	-	2 880
с. Достук	2 091	-	2 091

	Все население	в том числе	
		городское	сельское
с. Камыш-Башы	2 193	-	2 193
с. Кыр-Джол	752	-	752
с. Садда	1 387	-	1 387
Таш-Булакский айылный аймак	27 601	-	27 601
с. Таш-Булак	7 557	-	7 557
с. Арал	341	-	341
с. Гюльстан	1 037	-	1 037
с. Димитровка	5 279	-	5 279
с. Доскана	1 215	-	1 215
с. Эшме	27	-	27
с. Жаны-Арал	1 559	-	1 559
с. Ирригатор	1 741	-	1 741
с. Теплица	2 083	-	2 083
с. Чолок-Терек	1 778	-	1 778
с. Ынтымак	4 984	-	4 984
Ырысский айылный аймак	44 419	-	44 419
с. Кюмюш-Азиз	6 971	-	6 971
с. Арал-Сай	2 858	-	2 858
с. Джар-Кыштак	5 875	-	5 875
с. Демер	3 056	-	3 056
с. Кайнар	119	-	119
с. Кургак-Кель	6 251	-	6 251
с. Кыр-Джол	608	-	608
с. Ладан-Кара	9 472	-	9 472
с. Масадан	2 421	-	2 421
с. Сасык-Булак	155	-	155
с. Тотия	3 100	-	3 100
с. Чымчык-Джар	1 497	-	1 497
с. Ырыс	2 036	-	2 036
Тогуз-Тороуский район	27 615	-	27 615
Атайский айылный аймак	2 449	-	2 449
с. Атай	1 640	-	1 640
с. Им. Карла Маркса	809	-	809
Кок-Иримский айылный аймак	3 769	-	3 769
с. Арал	2 379	-	2 379
с. Бирдик	1 390	-	1 390
Каргалыкский айылный аймак	12 634	-	12 634
с. Казарман	11 162	-	11 162
с. Кызыл-Джылдыз	9	-	9
с. Макмал	57	-	57
с. Чет-Булак	1 406	-	1 406
Сары-Булунский айылный аймак	3 354	-	3 354
с. Кара-Суу	2 091	-	2 091
с. Табылгыты	1 263	-	1 263

	Все население	в том числе	
		городское	сельское
Тогуз-Тороуский айылный аймак	5 409	-	5 409
с. Дедемель	1 046	-	1 046
с. Кош-Булак	557	-	557
с. Им. Ленина	3 658	-	3 658
с. Орнек	148	-	148
Токтогульский район	105 267	20 852	84 415
г. Токтогул	20 852	20 852	-
Бель-Алдынский айылный аймак	4 912	-	4 912
с. Сары-Сегет	2 526	-	2 526
с. Бель-Алды	1 373	-	1 373
с. Коргон	1 013	-	1 013
Джаны-Джольский айылный аймак	17 023	-	17 023
с. Джаны-Джол	2 818	-	2 818
с. Арал	1 584	-	1 584
с. Кара-Суу	1 406	-	1 406
с. Комсомол	3 312	-	3 312
с. Им. Куйбышева	3 877	-	3 877
с. Кызыл-Туу	4 026	-	4 026
Кызыл-Озгорушский айылный аймак	12 085	-	12 085
с. Кызыл-Озгерюш	2 675	-	2 675
с. Ан-Арык	1 599	-	1 599
с. Бель-Кара-Суу	236	-	236
с. Бууракан	425	-	425
с. Джар-Таш	-	-	-
с. Камыш-Башы	2 326	-	2 326
с. Конур-Огюз	276	-	276
с. Кош-Таш	1 518	-	1 518
с. Орто-Джон	138	-	138
с. Чеч-Дебе	748	-	748
с. Шайык	854	-	854
с. Ак-Жар	1 290	-	1 290
Ничке-Сайский айылный аймак	4 347	-	4 347
с. Ничке-Сай	2 647	-	2 647
с. Чоргочу	1 700	-	1 700
Кетмень-Дебенский айылный аймак	8 032	-	8 032
с. Терек-Суу	4 803	-	4 803
с. Беке-Чал	-	-	-
с. Чон-Арык	3 229	-	3 229
с. Эшсай	-	-	-
Сары-Камышский айылный аймак	1 605	-	1 605
с. Бирлик	897	-	897
с. Кетерме	708	-	708

	Все население	в том числе	
		городское	сельское
Уч-Терекский айылный аймак	12 909	-	12 909
с. Уч-Терек	4 076	-	4 076
с. Джетиген	2 673	-	2 673
с. Кызыл-Ураан	2 972	-	2 972
с. Саргата	2 835	-	2 835
с. Такталык	353	-	353
Аралбаевский айылный аймак	3 831	-	3 831
с. Толук	1 428	-	1 428
с. Алмалуу	1 600	-	1 600
с. Ноот	703	-	703
с. Чаар-Таш	100	-	100
Абды Суеркуловский айылный аймак	11 135	-	11 135
с. Торкент	6 284	-	6 284
с. Кетерме	1 665	-	1 665
с. Кара-Джыгач	3 186	-	3 186
Чолпон-Атинский айылный аймак	8 536	-	8 536
с. Чолпон-Ата	1 969	-	1 969
с. Ак-Тектир	2 916	-	2 916
с. Балыкты	15	-	15
с. Кара-Кюнгей	1 380	-	1 380
с. Кушчу-Суу	329	-	329
с. Мазар-Суу	1 927	-	1 927
Чаткальский район	29 937	-	29 937
Каныш-Кыянский айылный аймак	12 001	-	12 001
с. Каныш-Кыя	3 330	-	3 330
с. Айгыр-Джал	1 763	-	1 763
с. Башкы-Терек	918	-	918
с. Коргон-Сай	889	-	889
с. Кызыл-Токой	1 045	-	1 045
с. Чакмак-Суу	781	-	781
с. Жер-Капчыгай	445	-	445
с. Кайын-Суу	1 048	-	1 048
с. Кара-Булак	1 106	-	1 106
с. Кара-Суу	676	-	676
Чаткальский айылный аймак	6 503	-	6 503
с. Джаны-Базар	2 688	-	2 688
с. Ак-Таш	1 421	-	1 421
с. Беш-Арал	6	-	6
с. Курулуш	2 083	-	2 083
с. Чандалаш	305	-	305
Сумсарский айылный аймак	6 494	-	6 494
с. Сумсар	2 811	-	2 811
с. Мончок-Добо	1 124	-	1 124
с. Шекафтар	2 559	-	2 559

	Все население	в том числе	
		городское	сельское
Терек-Сайский айылный аймак	4 939	-	4 939
с. Терек-Сай	2 077	-	2 077
с. Ак-Терек	1 913	-	1 913
с. Болуш	949	-	949
Иссык-Кульская область	534 472	145 510	388 962
г. Каракол	80 733	80 733	-
пгт. Пристань-Пржевальск	3 492	3 492	-
г. Балыкчы	52 225	52 225	-
пгт. Орто-Токой	738	738	-
Ак-Суйский район	73 453	-	73 453
Ак-Булунский айылный аймак	6 219	-	6 219
с. Ак-Булун	2 441	-	2 441
с. Ак-Булак	2 398	-	2 398
с. Токтогул	1 341	-	1 341
с. Тюрген	39	-	39
Берю-Башский айылный аймак	2 819	-	2 819
с. Берю-Баш	2 420	-	2 420
с. Черик	399	-	399
Кара-Джалский айылный аймак	5 506	-	5 506
с. Тегизчил	1 610	-	1 610
с. Джаны-Арык	2 499	-	2 499
с. Кара-Джал	324	-	324
с. Боз-Булун	1 073	-	1 073
Караколский айылный аймак	3 529	-	3 529
с. Каракол	1 853	-	1 853
с. Чолпон	1 676	-	1 676
Кереге-Ташский айылный аймак	8 021	-	8 021
с. Сары-Камыш	2 166	-	2 166
с. Кайырма-Арык	1 532	-	1 532
с. Кереге-Таш	3 005	-	3 005
с. Новоконстантиновка	805	-	805
с. Пионер	513	-	513
Боз-Учукский айылный аймак	7 124	-	7 124
с. Нововознесеновка	3 710	-	3 710
с. Боз-Учук	1 229	-	1 229
с. Ичке-Джергез	2 185	-	2 185
Октябрьский айылный аймак	6 774	-	6 774
с. Октябрьское	1 960	-	1 960
с. Джол-Колот	2 695	-	2 695
с. Отуз-Уул	1 220	-	1 220
с. Уч-Кайнар	899	-	899

	Все население	в том числе	
		городское	сельское
Отрадненский айылный аймак	3 942	-	3 942
с. Орлиное	1 866	-	1 866
с. Отрадное	1 084	-	1 084
с. Шапак	992	-	992
Ак-Чийский айылный аймак	3 598	-	3 598
с. Ак-Чий	1 582	-	1 582
с. Качыбек	981	-	981
с. Кек-Джайык	-	-	-
с. Кызыл-Джар	-	-	-
с. Советское	1 035	-	1 035
Тепкенский айылный аймак	3 388	-	3 388
с. Тепке	1 147	-	1 147
с. Джылдыз	1 166	-	1 166
с. Курбу	1 075	-	1 075
Теплоключенский айылный аймак	13 718	-	13 718
с. Теплоключенка	13 446	-	13 446
с. Лесное	272	-	272
Челпекский айылный аймак	7 581	-	7 581
с. Челпек	3 669	-	3 669
с. Бурма-Суу	2 399	-	2 399
с. Таш-Кыя	1 513	-	1 513
Энильчекский айылный аймак	236	-	236
с. Энильчек	224	-	224
с. Кен-Суу	-	-	-
с. Койлуу	3	-	3
с. Кургак	-	-	-
с. Май-Саз	-	-	-
с. Таш-Короо	-	-	-
с. Эчкили-Таш	9	-	9
Жыргаланский айылный аймак	998	-	998
с. Жыргалан	998	-	998
Жети-Огузский район	99 055	-	99 055
Ак-Дебенский айылный аймак	7 698	-	7 698
с. Мундуз	693	-	693
с. Ак-Дебе	1 945	-	1 945
с. Ан-Остен	1 828	-	1 828
с. Тилекмат	3 232	-	3 232
Ак-Шыйракский айылный аймак	320	-	320
с. Ак-Шыйрак	87	-	87
с. Культцентр	185	-	185
с. Ыштык	48	-	48
Барскоонский айылный аймак	9 476	-	9 476
с. Барскоон	9 248	-	9 248
с. Каракол	183	-	183

	Все население	в том числе	
		городское	сельское
с. Кара-Сай	45	-	45
с. Сеок	-	-	-
Дарканский айылный аймак	7 014	-	7 014
с. Даркан	7 014	-	7 014
Джаргылчакский айылный аймак	13 284	-	13 284
с. Ак-Терек	4 714	-	4 714
с. Джениш	4 124	-	4 124
с. Кичи-Джаргылчак	4 198	-	4 198
с. Чон-Джаргылчак	248	-	248
Джети-Огузский айылный аймак	10 108	-	10 108
с. Джети-Огуз	2 338	-	2 338
с. Ак-Кочкор	1 266	-	1 266
с. Джеле-Дебе	2 737	-	2 737
с. Джети-Огуз (курорт)	81	-	81
с. Кабак	1 344	-	1 344
с. Талды-Булак	225	-	225
с. Чырак	2 117	-	2 117
Ырдыкский айылный аймак	8 334	-	8 334
с. Алкым	1 257	-	1 257
с. Джон-Булак	2 167	-	2 167
с. Комсомольское	677	-	677
с. Конкино	771	-	771
с. Ырдык	3 462	-	3 462
Липенский айылный аймак	4 740	-	4 740
с. Липенка	1 791	-	1 791
с. Богатыровка	1 276	-	1 276
с. Зеленый Гай	117	-	117
с. Ичке-Булун	1 556	-	1 556
Оргочорский айылный аймак	5 332	-	5 332
с. Оргочор	2 254	-	2 254
с. Боз-Бешик	1 383	-	1 383
с. Кургак-Айрык	337	-	337
с. Подгорное	1 358	-	1 358
Кызыл-Сууский айылный аймак	14 610	-	14 610
с. Кызыл-Суу	12 460	-	12 460
с. Жалгыз-Орюк	1 611	-	1 611
с. Кайнар	288	-	288
с. Покровская Пристань	251	-	251
Алдашевский айылный аймак	8 358	-	8 358
с. Саруу	7 698	-	7 698
с. Джууку	207	-	207
с. Иссык-Кель	453	-	453

	Все население	в том числе	
		городское	сельское
Светлополянский айылный аймак	3 364	-	3 364
с. Светлая Поляна	1 594	-	1 594
с. Чон-Кызыл-Суу	1 770	-	1 770
Тамгинский айылный аймак	6 417	-	6 417
с. Тамга	3 726	-	3 726
с. Тосор	2 691	-	2 691
Иссык-Кульский район	97 748	12 552	85 196
г. Чолпон-Ата	12 552	12 552	-
Ананьевский айылный аймак	10 979	-	10 979
с. Ананьево	9 927	-	9 927
с. Кек-Дебе	757	-	757
с. Чет-Байсоорун	295	-	295
Бостеринский айылный аймак	13 312	-	13 312
с. Бостери	9 094	-	9 094
с. Бактуу-Долоноту	4 218	-	4 218
Айылный аймак Садыр аке	6 101	-	6 101
с. Григорьевка	5 592	-	5 592
с. Григорьевская пристань	509	-	509
Кара-Ойский айылный аймак	5 029	-	5 029
с. Кара-Ой	5 029	-	5 029
Кум-Бельский айылный аймак	5 177	-	5 177
с. Корумду	3 321	-	3 321
с. Булан-Сегетту	1 856	-	1 856
Семеновский айылный аймак	6 355	-	6 355
с. Семеновка	3 567	-	3 567
с. Коджояр	2 788	-	2 788
Тамчинский айылный аймак	5 583	-	5 583
с. Тамчы	2 283	-	2 283
с. Кош-Кель	645	-	645
с. Чырпыкты	2 655	-	2 655
Абдрахмановский айылный аймак	3 100	-	3 100
с. Жаркынбаево	2 210	-	2 210
с. Кароол-Дебе	890	-	890
Темировский айылный аймак	8 899	-	8 899
с. Темировка	4 956	-	4 956
с. Кашат	3 943	-	3 943
Тору-Айгырский айылный аймак	5 961	-	5 961
с. Тору-Айгыр	3 234	-	3 234
с. Кызыл-Орюк	-	-	-
с. Сары-Камыш	2 727	-	2 727
Орюктинский айылный аймак	5 377	-	5 377
с. Чон-Орюктю	2 614	-	2 614
с. Орто-Орюктю	1 909	-	1 909
с. Орюктю-Хутор	854	-	854

	Все население	в том числе	
		городское	сельское
Чон-Сары-Ойский айылный аймак	9 323	-	9 323
с. Чон-Сары-Ой	3 326	-	3 326
с. Баетовка	1 241	-	1 241
с. Орнек	1 376	-	1 376
с. Сары-Ой	1 309	-	1 309
с. Чок-Тал	2 071	-	2 071
Тонский район	59 876	-	59 876
Ак-Терекский айылный аймак	8 907	-	8 907
с. Кара-Коо	3 731	-	3 731
с. Ала-Баш	1 165	-	1 165
с. Бар-Булак	913	-	913
с. Ден-Талаа	899	-	899
с. Комсомол	570	-	570
с. Кызыл-Туу	1 629	-	1 629
Кель-Терский айылный аймак	5 220	-	5 220
с. Тогуз-Булак	2 439	-	2 439
с. Кель-Тер	995	-	995
с. Конур-Олен	1 786	-	1 786
Кек-Мойнокский айылный аймак	3 553	-	3 553
с. Ак-Олен	1 910	-	1 910
с. Кек-Мойнок-первое	490	-	490
с. Кек-Мойнок-второе	1 153	-	1 153
Болот Мамбетовский айылный аймак	6 482	-	6 482
с. Эшперово	2 500	-	2 500
с. Ак-Сай	2 279	-	2 279
с. Джер-Уй	828	-	828
с. Кек-Сай	875	-	875
Кюн-Чыгышский айылный аймак	12 127	-	12 127
с. Боконбаево	11 894	-	11 894
с. Арчалы	233	-	233
Тонский айылный аймак	3 345	-	3 345
с. Тон	2 751	-	2 751
с. Ак-Сай	281	-	281
с. Каджи-Саз	313	-	313
Терт-Кульский айылный аймак	6 141	-	6 141
с. Терт-Куль	3 925	-	3 925
с. Темир-Канат	1 422	-	1 422
с. Туура-Суу	794	-	794
Улаколский айылный аймак	9 580	-	9 580
с. Оттук	2 583	-	2 583
с. Кара-Талаа	3 132	-	3 132
с. Кара-Шаар	1 371	-	1 371
с. Туура-Суу	872	-	872
с. Шор-Булак	1 622	-	1 622

	Все население	в том числе	
		городское	сельское
Каджи-Сайский айылный аймак	4 521	-	4 521
с. Каджи-Сай	4 521	-	4 521
Тюпский район	71 382	-	71 382
Аралский айылный аймак	6 745	-	6 745
с. Мин-Булак	831	-	831
с. Арал	2 030	-	2 030
с. Долон	1 226	-	1 226
с. Кош-Дебе	668	-	668
с. Сары-Дебе	1 990	-	1 990
Иссык-Кельский айылный аймак	2 543	-	2 543
с. Иссык-Кель	1 725	-	1 725
с. Ынтымак	818	-	818
Кутургинский айылный аймак	6 558	-	6 558
с. Кутургу	2 443	-	2 443
с. Кичи-Орюктю	1 212	-	1 212
с. Ой-Булак	1 072	-	1 072
с. Ой-Тал	1 831	-	1 831
Михайловский айылный аймак	3 738	-	3 738
с. Михайловка	3 738	-	3 738
Тогуз-Булакский айылный аймак	2 329	-	2 329
с. Тогуз-Булак	1 529	-	1 529
с. Сары-Булун	800	-	800
Сан-Ташский айылный аймак	6 234	-	6 234
с. Байзак	1 901	-	1 901
с. Каркыра	272	-	272
с. Кен-Суу	2 070	-	2 070
с. Сан-Таш	215	-	215
с. Сары-Телегей	1 776	-	1 776
Сары-Булакский айылный аймак	5 544	-	5 544
с. Балбай	2 974	-	2 974
с. Кюрментю	2 570	-	2 570
Ак-Булунский айылный аймак	1 811	-	1 811
с. Ак-Булун	558	-	558
с. Беловодское	244	-	244
с. Фрунзенское	1 009	-	1 009
Талды-Сууский айылный аймак	10 671	-	10 671
с. Талды-Суу	4 764	-	4 764
с. Ичке-Суу	1 417	-	1 417
с. Кеочю	2 258	-	2 258
с. Корумду	2 232	-	2 232
Карасаевский айылный аймак	4 772	-	4 772
с. Тасма	2 012	-	2 012
с. Токтоян	1 534	-	1 534
с. Чон-Тогуз-Бай	1 226	-	1 226

	Все население	в том числе	
		городское	сельское
Тюпский айылный аймак	15 389	-	15 389
с. Тюп	12 387	-	12 387
с. Бирлик	1 173	-	1 173
с. Шаты	1 829	-	1 829
Чон-Ташский айылный аймак	3 227	-	3 227
с. Чон-Таш	1 466	-	1 466
с. Джылуу-Булак	1 761	-	1 761
Ак-Булакский айылный аймак	1 821	-	1 821
с. Ак-Булак	1 821	-	1 821
Нарынская область	306 573	41 681	264 892
г. Нарын	41 681	41 681	-
Ак-Талинский район	33 379	-	33 379
Ак-Талский айылный аймак	1 297	-	1 297
с. Ак-Тал	1 297	-	1 297
Ак-Чийский айылный аймак	978	-	978
с. Ак-Чий	503	-	503
с. Джаны-Тилек	475	-	475
Баатовский айылный аймак	9 763	-	9 763
с. Баатово	8 699	-	8 699
с. Каиынды-Булак	1 064	-	1 064
Терекский айылный аймак	1 334	-	1 334
с. Терек	1 334	-	1 334
с. Орто-Сырт	-	-	-
Кара-Бюргенский айылный аймак	1 691	-	1 691
с. Кара-Бюрген	1 691	-	1 691
Конорчокский айылный аймак	1 208	-	1 208
с. Конорчок	1 208	-	1 208
Жерге-Тальский айылный аймак	2 496	-	2 496
с. Чолок-Кайын	1 997	-	1 997
с. Жерге-Тал	499	-	499
Кош-Дебенский айылный аймак	3 998	-	3 998
с. Кош-Дебе	3 998	-	3 998
Кызыл-Белесский айылный аймак	1 584	-	1 584
с. Кадыралы	1 584	-	1 584
Джаны-Талапский айылный аймак	2 346	-	2 346
с. Джаны-Талап	2 346	-	2 346
Тоголок-Молдоский айылный аймак	3 149	-	3 149
с. Кара-Ой	3 149	-	3 149
Кек-Джарский айылный аймак	2 077	-	2 077
с. Ак-Кыя	1 108	-	1 108
с. Кек-Джар	969	-	969

	Все население	в том числе	
		городское	сельское
Угутский айылный аймак	1 458	-	1 458
с. Угют	883	-	883
с. Байгенчек	575	-	575
Ат-Башынский район	60 954	-	60 954
Ак-Джарский айылный аймак	5 162	-	5 162
с. Ак-Джар	5 162	-	5 162
Ак-Моюнский айылный аймак	3 992	-	3 992
с. Ак-Моюн	2 366	-	2 366
с. Бирдик	1 626	-	1 626
Ак-Музский айылный аймак	3 920	-	3 920
с. Ак-Муз	3 920	-	3 920
Ак-Талинский айылный аймак	5 359	-	5 359
с. Им. Калинина	3 351	-	3 351
с. Терек-Суу	2 008	-	2 008
Ат-Башынский айылный аймак	12 539	-	12 539
с. Ат-Башы	12 539	-	12 539
Ача-Каиндинский айылный аймак	5 315	-	5 315
с. Ача-Каинды	5 315	-	5 315
Баш-Каиндинский айылный аймак	5 524	-	5 524
с. Баш-Каинды	4 516	-	4 516
с. Большевик	1 008	-	1 008
Казыбекский айылный аймак	5 398	-	5 398
с. Казыбек	4 429	-	4 429
с. Джаны-Кюч	969	-	969
Кара-Коюнский айылный аймак	3 869	-	3 869
с. Кызыл-Туу	2 064	-	2 064
с. Кара-Булун	1 805	-	1 805
Кара-Сууский айылный аймак	6 141	-	6 141
с. Кара-Суу	5 284	-	5 284
с. Дыйкан	857	-	857
Талды-Сууский айылный Аймак	3 735	-	3 735
с. Талды-Суу	1 722	-	1 722
с. Озгерюш	802	-	802
с. Первомайское	1 211	-	1 211
Жумгальский район	48 513	-	48 513
Баш-Куугандынский айылный аймак	3 290	-	3 290
с. Баш-Кууганды	3 290	-	3 290
Джаны-Арыкский айылный аймак	5 058	-	5 058
с. Джаны-Арык	1 186	-	1 186
с. Базар-Турук	1 101	-	1 101
с. Кызарт	1 357	-	1 357
с. Кызыл-Эмгек	1 414	-	1 414

	Все население	в том числе	
		городское	сельское
Джумгалский айылный аймак	2 779	-	2 779
с. Джумгал	2 191	-	2 191
с. Лама	588	-	588
Кабакский айылный аймак	2 518	-	2 518
с. Табылгыты	472	-	472
с. Арал	364	-	364
с. Кен-Суу	101	-	101
с. Котур-Суу	145	-	145
с. Кызыл-Коргон	882	-	882
с. Сары-Булун	310	-	310
с. Табылгы	244	-	244
Кек-Ойский айылный аймак	3 043	-	3 043
с. Кек-Ой	2 749	-	2 749
с. Кичи-Арал	294	-	294
Байзаковский айылный аймак	6 205	-	6 205
с. Байзак	6 205	-	6 205
Куйручукский айылный аймак	2 995	-	2 995
с. Куйручук	2 995	-	2 995
Чон-Добонский айылный аймак	1 483	-	1 483
с. Чон-Добо	1 483	-	1 483
Тугол-Сайский айылный аймак	2 379	-	2 379
с. Тюгель-Сай	1 842	-	1 842
с. Эпкин	537	-	537
Суюмбаевский айылный аймак	2 052	-	2 052
с. Таш-Добо	2 052	-	2 052
Чаекский айылный аймак	10 373	-	10 373
с. Чаек	3 762	-	3 762
с. Ак-Татыр	2 358	-	2 358
с. Беш-Терек	654	-	654
с. Чукур-Аксеки	1 700	-	1 700
с. Шортон	1 899	-	1 899
Кызыл-Жылдызский айылный аймак	2 441	-	2 441
с. Кызыл-Жылдыз	2 441	-	2 441
Мин-Кушский айылный аймак	3 897	-	3 897
с. Мин-Куш	3 660	-	3 660
с. Кызыл-Сеок	237	-	237
Кочкорский район	68 962	-	68 962
Ак-Кыянский айылный аймак	6 402	-	6 402
с. Кара-Суу	3 171	-	3 171
с. Джаны-Джол	3 231	-	3 231

	Все население	в том числе	
		городское	сельское
Кара-Сууский айылный аймак	6 751	-	6 751
с. Мантыш	1 382	-	1 382
с. Ак-Талаа	771	-	771
с. Кара-Мойнок	1 139	-	1 139
с. Кызыл-Дебе	2 232	-	2 232
с. Орток	1 227	-	1 227
Кочкорский айылный аймак	16 103	-	16 103
с. Кочкорка	10 057	-	10 057
с. Большевик	1 880	-	1 880
с. Тендик	4 166	-	4 166
Кош-Дебенский айылный аймак	3 609	-	3 609
с. Кара-Саз	1 661	-	1 661
с. Кара-Кюнгей	1 948	-	1 948
Кум-Дебенский айылный аймак	10 183	-	10 183
с. Кум-Дебе	4 129	-	4 129
с. Ак-Джар	2 237	-	2 237
с. Бугучу	998	-	998
с. Шамшы	2 819	-	2 819
Сары-Булакский айылный аймак	1 172	-	1 172
с. Ак-Кыя	884	-	884
с. Сары-Булак	288	-	288
Семиз-Бельский айылный аймак	6 227	-	6 227
с. Кара-Тоо	2 853	-	2 853
с. Арсы	596	-	596
с. Семиз-Бель	1 395	-	1 395
с. Чекилдек	1 383	-	1 383
Талаа-Булакский айылный аймак	4 528	-	4 528
с. Ден-Алыш	2 944	-	2 944
с. Комсомол	1 584	-	1 584
Кок-Жарский айылный аймак	3 039	-	3 039
с. Кок-Джар	3 039	-	3 039
Чолпонский айылный аймак	9 045	-	9 045
с. Чолпон	3 044	-	3 044
с. Ара-Кель	943	-	943
с. Осовиахим	1 172	-	1 172
с. Туз	1 371	-	1 371
с. Эпкин	1 493	-	1 493
с. Ак-Чий	303	-	303
с. Оро-Башы	719	-	719
с. Тармал-Саз	-	-	-
с. Узун-Булак	-	-	-
Сон-Кульский айылный аймак	1 903	-	1 903
с. Телек	1 903	-	1 903

	Все население	в том числе	
		городское	сельское
Нарынский район	53 084	-	53 084
Ак-Кудукский айылный аймак	4 138	-	4 138
с. Восьмое-Марта	2 809	-	2 809
с. Ак-Кудук	649	-	649
с. Шоро	680	-	680
Дебелинский айылный аймак	2 975	-	2 975
с. Дебелюу	1 604	-	1 604
с. Алыш	587	-	587
с. Кенеш	784	-	784
Джан-Булакский айылный аймак	2 574	-	2 574
с. Джан-Булак	2 574	-	2 574
Джергеталский айылный аймак	6 222	-	6 222
с. Джергетал	3 571	-	3 571
с. Джалгыз-Терек	1 279	-	1 279
с. Кызыл-Джылдыз	1 372	-	1 372
Казан-Куйганский айылный аймак	1 299	-	1 299
с. Казан-Куйган	1 152	-	1 152
с. Кара-Ункюр	147	-	147
Кара-Куджурский айылный аймак	2 051	-	2 051
с. Лакол	1 209	-	1 209
с. Джер-Кечкю	842	-	842
Эмгекчильский айылный аймак	3 210	-	3 210
с. Эмгекчил	3 210	-	3 210
Мин-Булакский айылный аймак	5 882	-	5 882
с. Им.Куйбышева	3 549	-	3 549
с. Мин-Булак	1 517	-	1 517
с. Орнок	816	-	816
Он-Арчинский айылный аймак	3 715	-	3 715
с. Эчки-Башы	1 958	-	1 958
с. Оттук	1 757	-	1 757
Ортокский айылный аймак	3 008	-	3 008
с. Кайынды	708	-	708
с. Орюк-Там	-	-	-
с. Таш-Башат	1 456	-	1 456
с. Эки-Нарын	717	-	717
с. Тамды-Суу	127	-	127
Учкунский айылный аймак	6 315	-	6 315
с. Куланак	3 345	-	3 345
с. Учкун	2 970	-	2 970

	Все население	в том числе	
		городское	сельское
Чет-Нури́нский айылный аймак	6 007	-	6 007
с. Орто-Нура	1 865	-	1 865
с. Ак-Булун	351	-	351
с. Ак-Кыя	944	-	944
с. Ийри-Суу	969	-	969
с. Орто-Саз	757	-	757
с. Орюк-Там (часть)	169	-	169
с. Чет-Нура	754	-	754
с. Тош-Булак	198	-	198
Эмгек-Талинский айылный аймак	3 491	-	3 491
с. Ак-Талаа	1 571	-	1 571
с. Тегерек	192	-	192
с. Эмгек-Талаа	1 728	-	1 728
Сары-Ойский айылный аймак	1 367	-	1 367
с. Жылан-Арык	1 129	-	1 129
с. Сары-Ой	238	-	238
Достукский айылный аймак	830	-	830
с. Достук	830	-	830
Ошская область	1 439 633	104 677	1 334 956
Алайский район	91 919	-	91 919
Алайский айылный аймак имени			
К.Белекбаева	9 779	-	9 779
с. Сопу-Коргон	3 349	-	3 349
с. Аскалы	791	-	791
с. Джергетал	704	-	704
с. Колдук	801	-	801
с. Таргалак	409	-	409
с. Терек	1 602	-	1 602
с. Чий-Талаа	2 123	-	2 123
Будалыкский айылный аймак	3 773	-	3 773
с. Кара-Суу	749	-	749
с. Кайнама	311	-	311
с. Тамга-Терек	408	-	408
с. Кум-Шоро	930	-	930
с. Октябрь	1 086	-	1 086
с. Оро-Дебе	289	-	289
Бюлелинский айылный аймак	2 308	-	2 308
с. Кошулуш	207	-	207
с. Кичи-Бюлелю	976	-	976
с. Кел-Чаты	327	-	327
с. Чон-Бюлелю	798	-	798

	Все население	в том числе	
		городское	сельское
Гульчинский айылный аймак	18 631	-	18 631
с. Гульча	14 430	-	14 430
с. Кара-Булак	527	-	527
с. Жылы-Суу	471	-	471
с. Таш-Короо	1 011	-	1 011
с. Чакмак	426	-	426
с. Курманжан Датка	1 766	-	1 766
Джошолунский айылный аймак	7 550	-	7 550
с. Джаны-Турмуш	1 259	-	1 259
с. Аюу-Тапан	1 548	-	1 548
с. Коммунизм	844	-	844
с. Ленин-Джол	1 019	-	1 019
с. Миязды	741	-	741
с. Орто-Суу	372	-	372
с. Осоавиахим	1 767	-	1 767
Конур-Добонский айылный аймак	6 603	-	6 603
с. Боз-Караган	1 402	-	1 402
с. Джар-Кыштак	773	-	773
с. Кара-Шоро	1 818	-	1 818
с. Арпа-Тектир	2 271	-	2 271
с. Кызыл-Ой	339	-	339
Кабылан-Колский айылный аймак	3 387	-	3 387
с. Кабылан-Кол	770	-	770
с. Кунгей	897	-	897
с. Кара-Жыгач	897	-	897
с. Курулуш	823	-	823
Корульский айылный аймак	7 043	-	7 043
с. Тогуз-Булак	2 338	-	2 338
с. Кен-Джылга	2 078	-	2 078
с. Первое Мая	1 676	-	1 676
с. Арал	951	-	951
Ленинский айылный аймак	8 136	-	8 136
с. Им. Гагарина	353	-	353
с. Кун-Элек	1 651	-	1 651
с. Мурдаш	3 123	-	3 123
с. Согонду	3 009	-	3 009
Талды-Сууский айылный аймак	2 513	-	2 513
с. Талды-Суу	1 899	-	1 899
с. Арча-Булак	595	-	595
с. Кек-Булак	-	-	-
с. Кургак	19	-	19
с. Сары-Могол	-	-	-
Сары-Могольский айылный аймак	5 312	-	5 312
с. Сары-Могол	5 312	-	5 312

	Все население	в том числе	
		городское	сельское
Уч-Дебенский айылный аймак	8 499	-	8 499
с. Кичи-Каракол	2 259	-	2 259
с. Ак-Босого	1 901	-	1 901
с. Ак-Джай	1 160	-	1 160
с. Геджиге	139	-	139
с. Кызыл-Алай	1 246	-	1 246
с. Чон-Каракол	1 794	-	1 794
Жаны-Алайский айылный аймак	4 705	-	4 705
с. Жаны-Алай	3 223	-	3 223
с. Жаны-Арык	1 482	-	1 482
Сары-Ташский айылный аймак	3 680	-	3 680
с. Сары-Таш	2 413	-	2 413
с. Кек-Суу	62	-	62
с. Нура	1 205	-	1 205
Араванский район	141 560	-	141 560
Алля Анаровский айылный аймак	19 291	-	19 291
с. Араван	11 405	-	11 405
с. Аччи	1 976	-	1 976
с. Кара-Булак	133	-	133
с. Сасык-Ункюр	606	-	606
с. Жаны-Араван	1 640	-	1 640
с. Маданият	1 800	-	1 800
с. Пахта-Абад	1 731	-	1 731
Юсуповский айылный аймак	28 693	-	28 693
с. Каррак	1 267	-	1 267
с. Октябрь	3 249	-	3 249
с. Эрке-Кашка	374	-	374
с. Суткор	524	-	524
с. Араван	23 279	-	23 279
Мангытский айылный аймак	12 306	-	12 306
с. Мангит	2 932	-	2 932
с. Кесек	1 471	-	1 471
с. Кызыл-Коргон	995	-	995
с. Телейкен	4 350	-	4 350
с. Жаны-Арык	2 558	-	2 558
Керме-Тооский айылный аймак	12 687	-	12 687
с. Гюльбахор	10 999	-	10 999
с. Кичик-Алай	626	-	626
с. Кюнделюк	153	-	153
с. Майдан-Тал	61	-	61
с. Мин-Теке	34	-	34
с. Сары-Булак	29	-	29
с. Чогом	785	-	785

	Все население	в том числе	
		городское	сельское
Тепе-Коргонский айылный аймак	24 980	-	24 980
с. Тепе-Коргон	8 573	-	8 573
с. Арап	2 506	-	2 506
с. Интернационал	1 596	-	1 596
с. Кесов	2 626	-	2 626
с. Уйгур-Абад	3 086	-	3 086
с. Чертик	1 493	-	1 493
с. Янги-Абад	1 519	-	1 519
с. Янги-Юль	3 581	-	3 581
Нурабадский айылный аймак	9 834	-	9 834
с. Кайрагач-Арык	4 109	-	4 109
с. Какыр-Пилтан	2 640	-	2 640
с. Лангар	3 085	-	3 085
Тео-Моюнский айылный аймак	18 207	-	18 207
с. Хауз	2 064	-	2 064
с. Ак-Шор	3 185	-	3 185
с. Джеке-Мисте	3 526	-	3 526
с. Керкидан	1 811	-	1 811
с. Найман	3 925	-	3 925
с. Сары-Таш	2 544	-	2 544
с. Сырт	1 152	-	1 152
Чек-Абадский айылный аймак	15 562	-	15 562
с. Кочубаево	6 306	-	6 306
с. Агроном	981	-	981
с. Джекшылык	2 254	-	2 254
с. Джар-Кышлак	890	-	890
с. Кукалалаш	967	-	967
с. Максим-Тобу	796	-	796
с. Пахтачи	2 817	-	2 817
с. Телейкен	551	-	551
Кара-Сууский район	468 323	27 013	441 310
г. Кара-Суу	27 013	27 013	-
Ак-Ташский айылный аймак	11 259	-	11 259
с. Ак-Таш	4 966	-	4 966
с. Жылкелди	5 355	-	5 355
с. Барак	938	-	938
Джаны-Арыкский айылный аймак	17 126	-	17 126
с. Джаны-Арык	7 035	-	7 035
с. Ак-Терек	1 120	-	1 120
с. Правда	6 240	-	6 240
с. Таш-Арык	2 731	-	2 731
Жоошский айылный аймак	30 949	-	30 949
с. Большевик	4 682	-	4 682
с. Агартуу	2 347	-	2 347

	Все население	в том числе	
		городское	сельское
с. Гайрат	2 870	-	2 870
с. Зарбалик	1 935	-	1 935
с. Им. Калинина	2 642	-	2 642
с. Коммунизм	1 049	-	1 049
с. Кызыл-Кошчу	3 055	-	3 055
с. Кызыл-Сарай	1 558	-	1 558
с. Маданият	3 178	-	3 178
с. Мамажан	3 645	-	3 645
с. Питомник	3 988	-	3 988
Катта-Талдыкский айылный аймак	17 027	-	17 027
с. Баш-Булак	6 160	-	6 160
с. Джаны-Турмуш	694	-	694
с. Кара-Сегет	1 010	-	1 010
с. Талдык	2 331	-	2 331
с. Кичик	241	-	241
с. Кызыл-Ордо	1 186	-	1 186
с. Садырбай	1 384	-	1 384
с. Эшме	1 191	-	1 191
с. Ачы	1 596	-	1 596
с. Торгой-Булак	1 234	-	1 234
Кашгар-Кыштакский айылный аймак	35 836	-	35 836
с. Кашгар-Кыштак	21 343	-	21 343
с. Алга-Бас	910	-	910
с. Андижан-Махалла	523	-	523
с. Бек-Джар	962	-	962
с. Джар-Ооз	3 472	-	3 472
с. Кенджекул	2 917	-	2 917
с. Таджики-Махалла	732	-	732
с. Монок	4 977	-	4 977
аймак	41 618	-	41 618
с. Кызыл-Кыштак	11 617	-	11 617
с. Андижанское	4 881	-	4 881
с. Бель-Кыштак	1 794	-	1 794
с. Джаны-Кыштак	13 687	-	13 687
с. Им. Карла Маркса	3 818	-	3 818
с. Коммунист	3 685	-	3 685
с. Кызыл-Байрак	2 136	-	2 136
Кызыл-Суйский айылный аймак	6 133	-	6 133
с. Чайчи	2 327	-	2 327
с. Ак-Джар	-	-	-
с. Коргон	694	-	694
с. Миялы	-	-	-
с. Алпордо	1 022	-	1 022

	Все население	в том числе	
		городское	сельское
с. Талаа	2 090	-	2 090
с. Учкун	-	-	-
Мадынский айылный аймак	35 090	-	35 090
с. Кыргыз-Чек	6 256	-	6 256
с. Асанчек	7 192	-	7 192
с. Жоош	2 349	-	2 349
с. Каарман	4 487	-	4 487
с. Лаглан	968	-	968
с. Мады	2 957	-	2 957
с. Октябрь	2 544	-	2 544
с. Социализм	3 309	-	3 309
с. Тээке	529	-	529
с. Учкун	2 101	-	2 101
с. Чагыр	2 398	-	2 398
Наримановский айылный аймак	55 661	-	55 661
с. Нариман	12 242	-	12 242
с. Алим-Тепе	4 010	-	4 010
с. Бешмойнок	1 498	-	1 498
с. Влксм	5 761	-	5 761
с. Джаны-Махалла	4 548	-	4 548
с. Джийдалик	5 991	-	5 991
с. Каратай	3 106	-	3 106
с. Осмон	1 197	-	1 197
с. Куранкол	246	-	246
с. Кызыл-Мехнат	3 870	-	3 870
с. Лангар	2 937	-	2 937
с. Нурдар	4 924	-	4 924
с. Жим	3 022	-	3 022
с. Тажикабад	2 309	-	2 309
Отуз-Адырский айылный аймак	19 992	-	19 992
с. Отуз-Адыр	6 960	-	6 960
с. Кара-Дебе	2 453	-	2 453
с. Кызыл-Абад	1 754	-	1 754
с. Кыш-Абад	2 650	-	2 650
с. Савай-Арык	1 490	-	1 490
с. Фурхат	1 382	-	1 382
с. Ынтымак	868	-	868
с. Жаны-Кызыл-Суу	2 134	-	2 134
с. Тынчтык	301	-	301
Сары-Колотский айылный аймак	10 636	-	10 636
с. Сары-Колот	3 951	-	3 951
с. Ак-Колот	1 062	-	1 062
с. Курбан-Кара	1 527	-	1 527

	Все население	в том числе	
		городское	сельское
с. Шерали	2 354	-	2 354
с. Присавай	565	-	565
с. Тынчтык	1 177	-	1 177
Папанский айылный аймак	20 551	-	20 551
с. Папан	433	-	433
с. Ак-Терек	1 038	-	1 038
с. Алчалы	1 677	-	1 677
с. Ата-Мерек	91	-	91
с. Берю	2 233	-	2 233
с. Карагур	543	-	543
с. Коджо-Келен	1 053	-	1 053
с. Кызыл-Туу	1 720	-	1 720
с. Тогуз-Булак	321	-	321
с. Ак-Буура-1	598	-	598
с. Ак-Буура-2	1 884	-	1 884
с. Ак-Буура-3	1 389	-	1 389
с. Ак-Буура-4	721	-	721
с. Камыр-Суу	1 683	-	1 683
с. Жар-Башы	2 023	-	2 023
с. Чычкан-Кол	1 712	-	1 712
с. Андагул	927	-	927
с. Жаны-Турмуш	505	-	505
Савайский айылный аймак	29 060	-	29 060
с. Кызыл-Шарк	6 687	-	6 687
с. Кен-Сай	6 780	-	6 780
с. Кечкен-Джар	753	-	753
с. Курбан-Кара	3 185	-	3 185
с. Кыдырша	2 606	-	2 606
с. Октябрь	2 241	-	2 241
с. Ынтымак	2 398	-	2 398
с. Савай	3 888	-	3 888
с. Султан-Абад	522	-	522
Сарайский айылный аймак	25 477	-	25 477
с. Им. Кирова	8 075	-	8 075
с. Эркин	4 009	-	4 009
с. Присавай	754	-	754
с. Конурат	2 569	-	2 569
с. Им. Тельмана	7 282	-	7 282
с. Ак-Оргоо	2 788	-	2 788
Телейкенский айылный аймак	31 690	-	31 690
с. Дыйкан-Кыштак	13 195	-	13 195
с. Кыргызстан	3 825	-	3 825
с. Озгур (часть)	2 265	-	2 265
с. Телейкен (часть)	2 496	-	2 496

	Все население	в том числе	
		городское	сельское
с. Учар	5 066	-	5 066
с. Бодур-Таш	2 312	-	2 312
с. Жапалак	2 531	-	2 531
Шаркский айылный аймак	53 205	-	53 205
с. Шарк	22 136	-	22 136
с. Таштак	11 909	-	11 909
с. Имам-Ата	5 108	-	5 108
с. Маданият	6 408	-	6 408
с. Топ-Терек	548	-	548
с. Фуркат	1 479	-	1 479
с. Медресе	5 617	-	5 617
Ноокатский район	315 011	15 891	299 120
г. Ноокат	15 891	15 891	-
Бельский айылный аймак	13 656	-	13 656
с. Бель	4 804	-	4 804
с. Борбаш	6 781	-	6 781
с. Жаш	1 898	-	1 898
с. Таш-Булак	173	-	173
Гюльстанский айылный аймак	23 190	-	23 190
с. Им. Фрунзе (часть)	6 870	-	6 870
с. Гюльстан	6 334	-	6 334
с. Беш-Коргон	4 304	-	4 304
с. Бостон	5 332	-	5 332
с. Чон-Кыштоо	350	-	350
Кара-Ташский айылный аймак	16 011	-	16 011
с. Кара-Таш	10 185	-	10 185
с. Нойгут	5 826	-	5 826
Кулатовский айылный аймак	21 293	-	21 293
с. Коджо-Арык	5 324	-	5 324
с. Акчал	2 305	-	2 305
с. Баглан	1 805	-	1 805
с. Кош-Дебе	1 218	-	1 218
с. Кызыл-Булак	3 355	-	3 355
с. Абшыр-Ата	3 948	-	3 948
с. Арык-Тейит	1 398	-	1 398
с. Кулуштан	1 940	-	1 940
Джаны-Ноокатский айылный аймак	33 056	-	33 056
с. Джаны-Ноокат	5 720	-	5 720
с. Кызыл-Тейит	2 817	-	2 817
с. Темир-Корук	1 343	-	1 343
с. Дон-Кыштак	5 074	-	5 074
с. Жандама	6 363	-	6 363
с. Катга-Тал	6 110	-	6 110
с. Кунгой-Хасана	1 289	-	1 289

	Все население	в том числе	
		городское	сельское
с. Мончок-Добо	1 020	-	1 020
с. Тескей	3 320	-	3 320
Кенешский айылный аймак	16 317	-	16 317
с. Куу-Майдан	4 365	-	4 365
с. Ак-Терек	736	-	736
с. Арбын	2 934	-	2 934
с. Чегеден	428	-	428
с. Шанкол	2 110	-	2 110
с. Байыш	1 342	-	1 342
с. Батуу	1 723	-	1 723
с. Дары-Булак	2 679	-	2 679
Кыргыз-Атинский айылный аймак	23 407	-	23 407
с. Кетерме	4 116	-	4 116
с. Борко	4 976	-	4 976
с. Кара-Ой	751	-	751
с. Кара-Таш	124	-	124
с. Кыргыз-Ата	6 627	-	6 627
с. Таш-Булак	53	-	53
с. Ак-Булак	6 760	-	6 760
Айылный аймак им. Токтомата Зулпу	25 432	-	25 432
с. Учбай	2 753	-	2 753
с. Айбек	2 349	-	2 349
с. Ак-Чабуу	636	-	636
с. Интернационал	4 349	-	4 349
с. Караке	1 351	-	1 351
с. Коммунизм	4 759	-	4 759
с. Осор	3 025	-	3 025
с. Таштак	986	-	986
с. Чучук	2 753	-	2 753
с. Ятан	2 471	-	2 471
Исановский айылный аймак	22 245	-	22 245
с. Джаны-Базар	2 617	-	2 617
с. Джар-Коргон	4 380	-	4 380
с. Федорово	5 855	-	5 855
с. Чеч-Дебе	3 649	-	3 649
с. Коджоке	5 440	-	5 440
с. Кичик-Алай	304	-	304
Кок-Бельский айылный аймак	8 266	-	8 266
с. Кок-Бель	8 087	-	8 087
с. Кайынды	179	-	179
Кызыл-Октябрьский айылный аймак	25 146	-	25 146
с. Кек-Джар	3 886	-	3 886
с. Алашан	3 211	-	3 211
с. Борбаш	5 159	-	5 159

	Все население	в том числе	
		городское	сельское
с. Джийде	5 916	-	5 916
с. Каранай	3 187	-	3 187
с. Сарыканды	3 787	-	3 787
Он Эки-Бельский айылный аймак	7 954	-	7 954
с. Он Эки-Бель	1 746	-	1 746
с. Нарай	1 636	-	1 636
с. Мырза-Найман	1 793	-	1 793
с. Он-Эки-Мойнок	990	-	990
с. Орнок	1 789	-	1 789
Теелес айылный аймак	23 921	-	23 921
с. Муркут	4 282	-	4 282
с. Ай-Тамга	2 954	-	2 954
с. Герей-Шорон	2 341	-	2 341
с. Джайылма	2 323	-	2 323
с. Додон	1 681	-	1 681
с. Кенеш	3 567	-	3 567
с. Меркит	4 959	-	4 959
с. Толман	1 814	-	1 814
Мирмахмудовский айылный аймак	26 440	-	26 440
с. Им. Чапаева	11 483	-	11 483
с. Арал	2 482	-	2 482
с. Барын	10 932	-	10 932
с. Будайлык	147	-	147
с. Капчыгай	449	-	449
с. Кара-Кокту	947	-	947
Ынтымакский айылный аймак	10 624	-	10 624
с. Ынтымак	2 300	-	2 300
с. Беш-Буркан	2 659	-	2 659
с. Арык-Бою	1 969	-	1 969
с. Дон-Маала	226	-	226
с. Акшар	824	-	824
с. Таш-Булак	235	-	235
с. Челекчи	518	-	518
с. Ничке-Суу	1 893	-	1 893
Найманский айылный аймак	2 162	-	2 162
с. Найман	1 845	-	1 845
с. Улуу-Тоо	317	-	317
Кара-Кулжинский район	99 490	-	99 490
Алайкууский айылный аймак	6 613	-	6 613
с. Кек-Арт	2 747	-	2 747
с. Кан-Коргон	2 626	-	2 626
с. Сайталаа	476	-	476
с. Ара-Булак	126	-	126
с. Бору-Токой	273	-	273

	Все население	в том числе	
		городское	сельское
с. Желе-Добо	365	-	365
Капчыгайский айылный аймак	2 823	-	2 823
с. Сары-Бээ	1 138	-	1 138
с. Кара-Таш	905	-	905
с. Терек-Суу	475	-	475
с. Ничке-Суу	305	-	305
Кенешский айылный аймак	4 507	-	4 507
с. Кенеш	2 796	-	2 796
с. Пор	1 711	-	1 711
Карагузский айылный аймак	6 218	-	6 218
с. Джаны-Талаа	1 677	-	1 677
с. Алтын-Кюрек	452	-	452
с. Джетим-Дебе	1 417	-	1 417
с. Калматай	1 107	-	1 107
с. Кара-Джыгач	1 142	-	1 142
с. Насирдин	423	-	423
Кара-Кочкорский айылный аймак	9 085	-	9 085
с. Кара-Кочкор	4 292	-	4 292
с. Ак-Кыя	2 862	-	2 862
с. Кашка-Джол	-	-	-
с. Сары-Булак	1 931	-	1 931
Кара-Кульджинский айылный аймак	27 515	-	27 515
с. Кара-Кульджа	15 715	-	15 715
с. Бий-Мырза	3 884	-	3 884
с. Первое Мая	6 816	-	6 816
с. Сары-Камыш	1 100	-	1 100
Кызыл-Жарский айылный аймак	7 223	-	7 223
с. Кызыл-Джар	600	-	600
с. Кайын-Талаа	1 475	-	1 475
с. Коо-Чаты	2 456	-	2 456
с. Терек	1 276	-	1 276
с. Чычырканак	312	-	312
с. Куйоташ	1 104	-	1 104
Ылай-Талинский айылный аймак	11 697	-	11 697
с. Ылай-Талаа	7 537	-	7 537
с. Сай	2 975	-	2 975
с. Шаркыратма	478	-	478
с. Жылкол	454	-	454
с. Сары-Таш	253	-	253
Ой-Талский айылный аймак	3 331	-	3 331
с. Ой-Тал	2 106	-	2 106
с. Кондук	1 225	-	1 225
Сары-Булакский айылный аймак	5 270	-	5 270
с. Сары-Булак	819	-	819

	Все население	в том числе	
		городское	сельское
с. Кара-Булак	656	-	656
с. Конокбай-Талаа	682	-	682
с. Кызыл-Булак	386	-	386
с. Сары-Кюнгей	1 065	-	1 065
с. Тегерек-Саз	848	-	848
с. Тогуз-Булак	814	-	814
Чалминский айылный аймак	6 447	-	6 447
с. Токбай-Талаа	4 528	-	4 528
с. Буйга	1 124	-	1 124
с. Беш-Кемпир	592	-	592
с. Орто-Талаа	203	-	203
Кашка-Жолский айылный аймак	8 761	-	8 761
с. Джаны-Талап	1 918	-	1 918
с. Жийде	1 031	-	1 031
с. Октябрь	2 713	-	2 713
с. Тоготой	2 486	-	2 486
с. Ынтымак	613	-	613
Узгенский район	287 109	61 773	225 336
г. Узген	61 773	61 773	-
Ак-Джарский айылный аймак	8 618	-	8 618
с. Ак-Джар	2 227	-	2 227
с. Какыр	1 931	-	1 931
с. Семиз-Кель	1 108	-	1 108
с. Большевик	3 352	-	3 352
Баш-Дебенский айылный аймак	8 496	-	8 496
с. Кенеш	1 611	-	1 611
с. Джаны-Джол	257	-	257
с. Кош-Коргон	2 116	-	2 116
с. Кызыл-Кырман	2 131	-	2 131
с. Кашка-Терек	2 381	-	2 381
Джалпак-Ташский айылный аймак	8 774	-	8 774
с. Курбу-Таш	843	-	843
с. Ак-Терек	761	-	761
с. Им. Карла Маркса	433	-	433
с. Им. Кирова	1 282	-	1 282
с. Кысык-Алма	330	-	330
с. Туз-Бель	2 011	-	2 011
с. Учкаптал	2 113	-	2 113
с. Кара-Тарык	1 001	-	1 001
Джыландынский айылный аймак	12 198	-	12 198
с. Джыланды	4 292	-	4 292
с. Калта	943	-	943
с. Красный Маяк	3 566	-	3 566
с. Прогресс	2 747	-	2 747

	Все население	в том числе	
		городское	сельское
с. Яссы	398	-	398
с. Ботомойнок	252	-	252
Ден-Булакский айылный аймак	18 796	-	18 796
с. Бакмал	1 831	-	1 831
с. Бабашуулу	553	-	553
с. Бексе-Джол	715	-	715
с. Джаны-Абад	2 612	-	2 612
с. Ден-Булак	3 418	-	3 418
с. Кара-Дарыя	531	-	531
с. Мичурино	310	-	310
с. Озгерюш	4 159	-	4 159
с. Теолес	887	-	887
с. Чимбай	3 780	-	3 780
Заргерский айылный аймак	10 873	-	10 873
с. Тосой	-	-	-
с. Аюу	1 252	-	1 252
с. Джаны-Айыл	940	-	940
с. Заргер	1 430	-	1 430
с. Кайрат	1 590	-	1 590
с. Кутурган	1 858	-	1 858
с. Ничке-Сай	2 157	-	2 157
с. Токтогул	1 646	-	1 646
Жазыский айылный аймак	17 885	-	17 885
с. Кара-Дыйкан	7 971	-	7 971
с. Кызыл-Дыйкан	3 971	-	3 971
с. Жээренчи	3 872	-	3 872
с. Жазы	2 071	-	2 071
Ийри-Сууский айылный аймак	10 536	-	10 536
с. Джийде	3 347	-	3 347
с. Ак-Терек	716	-	716
с. Жангакты	1 379	-	1 379
с. Кара-Колот	391	-	391
с. Корс-Этти	1 812	-	1 812
с. Кыргызстан	2 529	-	2 529
с. Орказган	362	-	362
Чангетский айылный аймак	4 143	-	4 143
с. Чангет	2 452	-	2 452
с. Остуруу	1 691	-	1 691
Кара-Ташский айылный аймак	2 441	-	2 441
с. Ийрек	464	-	464
с. Коргон	396	-	396
с. Ункюор	874	-	874
с. Ынтымак	292	-	292
с. Эльчибек	415	-	415

	Все население	в том числе	
		городское	сельское
Кароолский айылный аймак	18 136	-	18 136
с. Кароол	3 826	-	3 826
с. Джан-Шоро	-	-	-
с. Мырза-Арык	6 853	-	6 853
с. Орто-Арык	1 478	-	1 478
с. Шералы	5 979	-	5 979
Кельдюкский айылный аймак	4 799	-	4 799
с. Шамал-Терек	3 318	-	3 318
с. Чалк-Ойде	1 481	-	1 481
Кызыл-Октябрьский айылный аймак	16 208	-	16 208
с. Старая Покровка	1 951	-	1 951
с. Алга	1 672	-	1 672
с. Беш-Абышка	263	-	263
с. Гузар	1 599	-	1 599
с. Кочкор-Ата	657	-	657
с. Кремль	1 107	-	1 107
с. Куршаб	652	-	652
с. Кызыл-Октябрь	3 482	-	3 482
с. Кызыл-Сенгир	4 051	-	4 051
с. Ынтымак	774	-	774
Кызыл-Тооский айылный аймак	10 318	-	10 318
с. Кызыл-Тоо	4 398	-	4 398
с. Донуз-Тоо	532	-	532
с. Аккыя	1 951	-	1 951
с. Карчабек	1 041	-	1 041
с. Эркин-Тоо	2 396	-	2 396
Куршабский айылный аймак	24 085	-	24 085
с. Куршаб	21 087	-	21 087
с. Эрдик	2 134	-	2 134
с. Шагым	864	-	864
Мырза-Акинский айылный аймак	21 829	-	21 829
с. Мырза-Аке	18 194	-	18 194
с. Адыр	1 812	-	1 812
с. Бабыр	1 823	-	1 823
Алтын-Булакский айылный аймак	3 819	-	3 819
с. Алтын-Булак	994	-	994
с. Чечебай	446	-	446
с. Таш-Башат	599	-	599
с. Сасык-Булак	530	-	530
с. Кара-Баткак	255	-	255
с. Кандава	995	-	995
Саламаликский айылный аймак	8 614	-	8 614
с. Саламалик	1 885	-	1 885
с. Ак-Терек	1 285	-	1 285

	Все население	в том числе	
		городское	сельское
с. Ара-Кель	1 039	-	1 039
с. Кош-Этер	993	-	993
с. Кызыл-Байрак	1 198	-	1 198
с. Кызыл-Чарба	1 434	-	1 434
с. 15 Жаш	780	-	780
Терт-Кельский айылный аймак	14 768	-	14 768
с. Шоро-Башат	6 033	-	6 033
с. Ана-Кызыл	3 131	-	3 131
с. Бостон	2 201	-	2 201
с. Кыймыл	613	-	613
с. Макаренко	2 790	-	2 790
Чон-Алайский район	36 221	-	36 221
Жекендинский айылный аймак	8 588	-	8 588
с. Карамык	3 131	-	3 131
с. Жекенди	1 877	-	1 877
с. Кара-Тейит	1 700	-	1 700
с. Шибээ	1 083	-	1 083
с. Чулук	797	-	797
Кашка-Сууский айылный аймак	9 939	-	9 939
с. Кашка-Суу	3 650	-	3 650
с. Ачык-Суу	2 788	-	2 788
с. Кабык	1 134	-	1 134
с. Ара-Кабак	825	-	825
с. Бурган-Суу	549	-	549
с. Жайылма	791	-	791
с. Кичи-Жайылма	202	-	202
Чон-Алайский айылный аймак	17 694	-	17 694
с. Дароот-Коргон	6 844	-	6 844
с. Жар-Башы	2 960	-	2 960
с. Жаш-Тилек	1 454	-	1 454
с. Жаман-Жар	286	-	286
с. Кочкорчу	254	-	254
с. Кулчу	569	-	569
с. Кызыл-Туу	772	-	772
с. Сары-Булак	98	-	98
с. Чак	2 630	-	2 630
с. Кызыл-Эшме	1 602	-	1 602
с. Кара-Шыбак	225	-	225
Таласская область	270 950	41 067	229 883
г. Талас	41 067	41 067	-
Кара-Бууринский район	70 623	-	70 623
Ак-Чийский айылный аймак	4 368	-	4 368
с. Джоон-Дебе	2 298	-	2 298

	Все население	в том числе	
		городское	сельское
с.Джийде	2 070	-	2 070
Бейшекенский айылный аймак	6 440	-	6 440
с.Бейшеке	2 212	-	2 212
с.Кара-Буура	1 512	-	1 512
с.Кара-Суу	2 716	-	2 716
Бакыянский айылный аймак	3 972	-	3 972
с.Бакыян	2 857	-	2 857
с.Тамчы-Булак	529	-	529
с.Камаш	586	-	586
Аманбаевский айылный аймак	10 124	-	10 124
с.Аманбаево	6 532	-	6 532
с.Ак-Жар	1 253	-	1 253
с.Куру-Маймак	512	-	512
с.Суулу-Маймак	1 827	-	1 827
Бакайырский айылный аймак	6 022	-	6 022
с.Ак-Башат	2 263	-	2 263
с.Кара-Сай	3 759	-	3 759
Кара-Бууринский айылный аймак	18 989	-	18 989
с.Кызыл-Адыр	13 693	-	13 693
с.Чон-Кара-Буура	3 435	-	3 435
с.Уч-Булак	1 861	-	1 861
Кек-Сайский айылный аймак	6 723	-	6 723
с.Кек-Сай	5 174	-	5 174
с.Кайнар	1 549	-	1 549
Чолпонбайский айылный аймак	7 551	-	7 551
с.Чымгент	6 733	-	6 733
с.Кек-Дебе	818	-	818
Шекерский айылный аймак	5 611	-	5 611
с.Шекер	4 134	-	4 134
с.Арчагул	1 477	-	1 477
Маймакский айылный аймак	823	-	823
с.Маймак	823	-	823
Бакай-Атинский район	54 161	-	54 161
Шадыканский айылный аймак	4 052	-	4 052
с.Бнтымак	2 984	-	2 984
с.Туйте	1 068	-	1 068
Боо-Терекский айылный аймак	6 407	-	6 407
с.Боо-Терек	6 407	-	6 407
Акназаровский айылный аймак	8 008	-	8 008
с.Кызыл-Октябрь	2 852	-	2 852
с.Кек-Таш	906	-	906
с.Маданият	2 110	-	2 110
с.Таш-Кудук	1 476	-	1 476
с.Урмарал	664	-	664

	Все население	в том числе	
		городское	сельское
Кен-Аралский айылный аймак	3 835	-	3 835
с.Кен-Арал	3 835	-	3 835
Ленинпольский айылный аймак	9 266	-	9 266
с.Бакай-Ата	8 270	-	8 270
с.Наматбек	996	-	996
Мин-Булакский айылный аймак	3 484	-	3 484
с.Мин-Булак	3 484	-	3 484
Озгерюшский айылный аймак	6 043	-	6 043
с.Озгерюш	6 043	-	6 043
Ак-Дебенский айылный аймак	7 185	-	7 185
с.Ак-Дебе	4 717	-	4 717
с.Кызыл-Сай	2 212	-	2 212
с.Кызыл-Чарба	256	-	256
Ороский айылный аймак	5 881	-	5 881
с.Кыргызстан	2 942	-	2 942
с.Джон-Коргон	487	-	487
с.Первомайское	2 452	-	2 452
Манасский район	35 493	-	35 493
Каиндинский айылный аймак	4 519	-	4 519
с.Арал	1 719	-	1 719
с.Каинды	605	-	605
с.Нылды	848	-	848
с.Сары-Булак	216	-	216
с.Чеч-Дебе	1 131	-	1 131
Киргизия айылный аймак	5 238	-	5 238
с.Талас	3 140	-	3 140
с.Кек-Дебе	1 318	-	1 318
с.Манас	780	-	780
Майский айылный аймак	4 400	-	4 400
с.Майское	3 924	-	3 924
с.Новодонецкое	476	-	476
Покровский айылный аймак	12 602	-	12 602
с.Покровка	8 286	-	8 286
с.Баласары	1 959	-	1 959
с.Джайылган	1 332	-	1 332
с.Кара-Арча	751	-	751
с.Сегет	274	-	274
Уч-Коргонский айылный аймак	8 734	-	8 734
с.Кызыл-Джылдыз	2 385	-	2 385
с.Ак-Таш	477	-	477
с.Джийде	1 053	-	1 053
с.Кенеш	973	-	973
с.Чон-Капка	1 876	-	1 876
с.Таш-Башат	361	-	361

	Все население	в том числе	
		городское	сельское
с.Уч-Коргон	1 609	-	1 609
Таласский район	69 606	-	69 606
Аралский айылный аймак	5 308	-	5 308
с. Арал	5 308	-	5 308
Джергеталский айылный аймак	6 608	-	6 608
с. Кызыл-Туу	3 665	-	3 665
с. Чыйырчык	487	-	487
с. Кек-Кашат	2 456	-	2 456
Долонский айылный аймак	6 434	-	6 434
с. Таш-Арык	1 949	-	1 949
с. Ак-Джар	2 196	-	2 196
с. Орто-Арык	2 289	-	2 289
Кок-Ойский айылный аймак	5 760	-	5 760
с. Кок-Ой	5 760	-	5 760
Бекмолдоевский айылный аймак	6 249	-	6 249
с. Сасык-Булак	2 246	-	2 246
с. Кара-Ой	2 568	-	2 568
с. Кенеш	807	-	807
с. Чон-Токой	628	-	628
Айдаралиевский айылный аймак	5 617	-	5 617
с. Кепюре-Базар	5 617	-	5 617
Нуржановский айылный аймак	5 478	-	5 478
с. Джон-Арык	2 932	-	2 932
с. Кек-Токой	2 546	-	2 546
Айылный аймак Бердике Баатыра	5 202	-	5 202
с. Кум-Арык	2 332	-	2 332
с. Козучак	1 796	-	1 796
с. Арашан	1 074	-	1 074
Осмонкуловский айылный аймак	4 145	-	4 145
с. Талды-Булак	3 467	-	3 467
с. Ак-Коргон	678	-	678
Омуралиевский айылный аймак	5 804	-	5 804
с. Манас	4 468	-	4 468
с. Чат-Базар	1 336	-	1 336
Куугандинский айылный аймак	3 123	-	3 123
с. Уч-Эмчек	3 123	-	3 123
Кара-Суйский айылный аймак	3 409	-	3 409
с. Кара-Суу	3 409	-	3 409
Калбинский айылный аймак	6 469	-	6 469
с. Калба	1 678	-	1 678
с. Атая Огонбаева	3 435	-	3 435
с. Балбал	990	-	990
с. Беш-Таш	366	-	366

	Все население	в том числе	
		городское	сельское
Чуйская область	1 056 758	185 109	871 649
г. Токмок	73 433	73 433	-
Аламудунский район	194 381	-	194 381
Ак-Дебенский айылный аймак	2 383	-	2 383
с. Кайырма	971	-	971
с. Молдовановка	1 412	-	1 412
Ала-Арчинский айылный аймак	4 314	-	4 314
с. Мраморное	3 680	-	3 680
с. Рассвет	634	-	634
Аламудунский айылный аймак	15 536	-	15 536
с. Аламудун	13 140	-	13 140
с. Садовое	2 396	-	2 396
Арашанский айылный аймак	4 464	-	4 464
с. Арашан	4 200	-	4 200
с. Татыр	264	-	264
Васильевский айылный аймак	14 031	-	14 031
с. Виноградное	4 914	-	4 914
с. Васильевка	8 860	-	8 860
с. Полевое	257	-	257
с. Привольное	-	-	-
Грозденский айылный аймак	4 456	-	4 456
с. Гроздь	4 140	-	4 140
с. Ат-Башы	2	-	2
с. Бирдик	314	-	314
с. Вторая Пятилетка	-	-	-
с. Лесное	-	-	-
Кара-Джыгачский айылный аймак	6 812	-	6 812
с. Кара-Джыгач	6 811	-	6 811
с. Бек-Тоо	1	-	1
Кек-Джарский айылный аймак	14 728	-	14 728
с. Кек-Джар	14 728	-	14 728
Лебединовский айылный аймак	30 470	-	30 470
с. Лебединовка	23 356	-	23 356
с. Восток	5 461	-	5 461
с. Дачное	1 653	-	1 653
Ленинский айылный аймак	14 554	-	14 554
с. Ленинское	10 841	-	10 841
с. Константиновка	1 801	-	1 801
с. Мыкан	1 912	-	1 912
Маевский айылный аймак	14 887	-	14 887
с. Маевка	14 887	-	14 887
Нижнеаларчинский айылный аймак	10 115	-	10 115
с. Нижняя Ала-Арча	10 115	-	10 115

	Все население	в том числе	
		городское	сельское
Октябрьский айылный аймак	10 990	-	10 990
с. Октябрьское	8 325	-	8 325
с. Лубяное	1 445	-	1 445
с. Чуйское	1 220	-	1 220
Айылный аймак Байтик	9 258	-	9 258
с. Байтик	3 232	-	3 232
с. Арчалы	2 994	-	2 994
с. Байгельди	333	-	333
с. Баш-Кара-Суу	855	-	855
с. Кашка-Суу	1 844	-	1 844
Пригородный айылный аймак	17 511	-	17 511
с. Пригородное	8 910	-	8 910
с. Озерное	4 295	-	4 295
с. Степное	1 318	-	1 318
с. Достук	2 988	-	2 988
Таш-Дебенский айылный аймак	9 827	-	9 827
с. Таш-Дебе	7 390	-	7 390
с. Заречное	1 222	-	1 222
с. Малиновка	363	-	363
с. Им. Суйменкула Чокморова	852	-	852
Таш-Мойнокский айылный аймак	10 045	-	10 045
с. Кой-Таш	2 583	-	2 583
с. Беш-Кюнгей	3 880	-	3 880
с. Горная Маевка	894	-	894
с. Кызыл-Бирдик	781	-	781
с. Подгорное	-	-	-
с. Прохладное	574	-	574
с. Таш-Мойнок	1 333	-	1 333
Жайылский район	114 852	52 499	62 353
г. Кара-Балта	52 499	52 499	-
Жайылский айылный аймак	7 594	-	7 594
с. Алексеевка	6 616	-	6 616
с. Жайыл	978	-	978
Кара-Сууский айылный аймак	2 009	-	2 009
с. Ставрополовка	1 149	-	1 149
с. Кара-Суу	860	-	860
Красновосточный айылный аймак	5 153	-	5 153
с. Калининское	4 086	-	4 086
с. Калдык	515	-	515
с. Кара-Дебе	552	-	552
Кызыл-Дыйканский айылный аймак	3 626	-	3 626
с. Петропавловка	2 610	-	2 610
с. Кызыл-Дыйкан	1 016	-	1 016
Ак-Башатский айылный аймак	10 511	-	10 511

	Все население	в том числе	
		городское	сельское
с. Новониколаевка	8 707	-	8 707
с. Айдарбек	545	-	545
с. Ак-Башат	993	-	993
с. Арал	266	-	266
Полтавский айылный аймак	6 838	-	6 838
с. Полтавка	5 341	-	5 341
с. Малтабар	496	-	496
с. Орто-Суу	1 001	-	1 001
Суусамырский айылный аймак	7 695	-	7 695
с. Суусамыр	3 180	-	3 180
с. Кайсар	347	-	347
с. Первое Мая	990	-	990
с. Тунук	919	-	919
с. Кожомкул	1 285	-	1 285
с. Каракол	-	-	-
с. Кызыл-Ой	974	-	974
Сары-Кооский айылный аймак	5 469	-	5 469
с. Эриктуу	823	-	823
с. Алтын	850	-	850
с. Джекен	669	-	669
с. Джон-Арык	842	-	842
с. Ийри-Суу	786	-	786
с. Федоровка	1 499	-	1 499
Сары-Булакский айылный аймак	2 017	-	2 017
с. Сары-Булак	1 292	-	1 292
с. Монолдор	725	-	725
Сосновский айылный аймак	6 139	-	6 139
с. Сосновка	6 139	-	6 139
Степнинский айылный аймак	1 983	-	1 983
с. Степное	1 983	-	1 983
Талды-Булакский айылный аймак	3 319	-	3 319
с. Бексе-Джол	1 386	-	1 386
с. Кайырма	799	-	799
с. Бекитай	1 134	-	1 134
Кеминский район	51 067	15 904	35 163
г. Кемин	8 679	8 679	-
г. Орловка	7 200	7 200	-
пгт. Бордунский	25	25	-
Алмалинский айылный аймак	3 427	-	3 427
с. Кызыл-Суу	1 643	-	1 643
с. Алмалуу	759	-	759
с. Борду	1 025	-	1 025

	Все население	в том числе	
		городское	сельское
Боролдойский айылный аймак	2 075	-	2 075
с. Боролдой	2 075	-	2 075
Джаны-Алышский айылный аймак	2 163	-	2 163
с. Джаны-Алыш	2 163	-	2 163
Ильичевский айылный аймак	2 254	-	2 254
с. Ильичевское	1 143	-	1 143
с. Джаны-Джол	240	-	240
с. Советское	871	-	871
Кара-Булакский айылный аймак	2 784	-	2 784
с. Кара-Булак	977	-	977
с. Алтымыш	663	-	663
с. Бейшеке	1 074	-	1 074
с. Чуйское	70	-	70
Кек-Ойрокский айылный аймак	5 148	-	5 148
с. Каинды	1 438	-	1 438
с. Кароол-Дебе	1 543	-	1 543
с. Тегирменти	2 167	-	2 167
А.Дуйшеевский айылный аймак	3 185	-	3 185
с. Кичи-Кемин	3 185	-	3 185
Кызыл-Октябрьский айылный аймак	4 251	-	4 251
с. Кызыл-Октябрь	1 398	-	1 398
с. Белый-Пикет	1 095	-	1 095
с. Джель-Арык	277	-	277
с. Дорожное	385	-	385
с. Кашкелен	713	-	713
с. Кыз-Кыя	-	-	-
с. Сасык-Булак	167	-	167
с. Ударник	200	-	200
с. Чолок	16	-	16
Чым-Коргонский айылный аймак	5 294	-	5 294
с. Чым-Коргон	4 115	-	4 115
с. Новомихайловка	547	-	547
с. Самансур	632	-	632
Чон-Кеминский айылный аймак	3 903	-	3 903
с. Шабдан	1 784	-	1 784
с. Калмак-Ашуу	645	-	645
с. Кызыл-Байрак	237	-	237
с. Тар-Суу	621	-	621
с. Торт-Куль	616	-	616
Ак-Тюзский айылный аймак	679	-	679
с. Ак-Тюз	679	-	679
Московский район	100 929	-	100 929
Ак-Сууский айылный аймак	6 258	-	6 258
с. Темен-Суу	1 806	-	1 806

	Все население	в том числе	
		городское	сельское
с. Ак-Башат	734	-	734
с.Ак- Торпок	426	-	426
с. Бала-Айылчи	898	-	898
с .Кепер-Арык	628	-	628
с. Мураке	687	-	687
с. Чон-Арык	1 079	-	1 079
Александровский айылный аймак	18 224	-	18 224
с. Александровка	15 055	-	15 055
с. Беш-Орюк	1 385	-	1 385
с. Крупское	1 784	-	1 784
Беш-Терекский айылный аймак	1 390	-	1 390
с. Беш-Терек	1 390	-	1 390
Беловодский айылный аймак	28 706	-	28 706
с. Беловодское	27 626	-	27 626
с. Кош-Дебе	1 080	-	1 080
Петровский айылный аймак	12 955	-	12 955
с. Петровка	11 779	-	11 779
с. Заводское	732	-	732
с. Кызыл-Туу	444	-	444
Первомайский айылный аймак	10 347	-	10 347
с. Ак-Суу	10 347	-	10 347
Предтеченский айылный аймак	2 306	-	2 306
с. Предтеченка	1 707	-	1 707
с. Ан-Арык	599	-	599
Садовский айылный аймак	10 486	-	10 486
с. Садовое	10 486	-	10 486
Сретенский айылный аймак	5 156	-	5 156
с. Сретенка	4 071	-	4 071
с. Большевик	348	-	348
с. Заря	737	-	737
Телекский айылный аймак	1 290	-	1 290
с. Телек	1 290	-	1 290
Целинный айылный аймак	1 738	-	1 738
с. Кыз-Моло	1 738	-	1 738
Чапаевский айылный аймак	2 073	-	2 073
с. Спартак	1 394	-	1 394
с. Ак-Сеок	329	-	329
с. Маловодное	350	-	350
Панфиловский район	48 879	10 006	38 873
г. Каинды	10 006	10 006	-
Вознесенский айылный аймак	5 937	-	5 937
с. Вознесенка	4 186	-	4 186
с. Орто-Кайырма	933	-	933
с. Эркин-Сай	818	-	818

	Все население	в том числе	
		городское	сельское
Кюрпюльдекский айылный аймак	3 552	-	3 552
с. Кюрпюльдек	1 850	-	1 850
с. Им. Кирова	985	-	985
с. Ровное	717	-	717
Ортоевский айылный аймак	4 777	-	4 777
с. Им. Тельмана	1 841	-	1 841
с. Букара	1 017	-	1 017
с. Кум-Арык	1 919	-	1 919
Айылный аймак Курама	10 927	-	10 927
с. Панфиловское	8 456	-	8 456
с. Джайылма	823	-	823
с. Орто-Арык	934	-	934
с. Эфинонос	714	-	714
Фрунзенский айылный аймак	10 032	-	10 032
с. Чалдыбар	9 160	-	9 160
с. Чолок-Арык	358	-	358
с. Чорголу	514	-	514
Чалдыбарский айылный аймак	3 648	-	3 648
с. Первомайское	1 557	-	1 557
с. Озерное	355	-	355
с. Октябрьское	1 279	-	1 279
с. Ойронду	457	-	457
Сокулукский район	257 959	10 018	247 941
г. Шопоков	10 018	10 018	-
Ат-Башынский айылный аймак	12 475	-	12 475
с. Манас	5 042	-	5 042
с. Ак-Джол	4 965	-	4 965
с. Лесное	1 143	-	1 143
с. Терг-Кель	1 325	-	1 325
Тош-Булакский айылный аймак	3 053	-	3 053
с. Тош-Булак	2 265	-	2 265
с. Берюлю	743	-	743
с. Четинди	45	-	45
Военно-Антоновский айылный аймак	22 712	-	22 712
с. Военно-Антоновка	22 712	-	22 712
Гавриловский айылный аймак	10 933	-	10 933
с. Гавриловка	4 590	-	4 590
с. Жангарач	1 454	-	1 454
с. Романовка	3 327	-	3 327
с. Шалта	1 562	-	1 562
Джаны-Джерский айылный аймак	9 731	-	9 731
с. Джаны-Джер	6 383	-	6 383
с. Верхневосточное	832	-	832
с. Западное	1 170	-	1 170

	Все население	в том числе	
		городское	сельское
с. Зеленое	365	-	365
с. Нижневосточное	981	-	981
Джаны-Пахтинский айылный аймак	7 296	-	7 296
с. Джаны-Пахта	3 993	-	3 993
с. Ак-Кашат	504	-	504
с. Заря	793	-	793
с. Майское	820	-	820
с. Мирный	1 186	-	1 186
Камышановский айылный аймак	3 189	-	3 189
с. Камышановка	3 189	-	3 189
Асылбашский айылный аймак	4 135	-	4 135
с. Асылбаш	3 118	-	3 118
с. Кировское	1 017	-	1 017
Кунтууский айылный аймак	9 022	-	9 022
с. Кунтуу	5 895	-	5 895
с. Достук	257	-	257
с. Малая Шалта	371	-	371
с. Шалта	1 914	-	1 914
с. Чон-Джар	585	-	585
Айылный аймак им. Крупской	17 476	-	17 476
с. Сокулук	14 897	-	14 897
с. Арал Ближний	1 148	-	1 148
с. Арал Дальний	331	-	331
с. Первое Мая	1 100	-	1 100
Кызыл-Тууский айылный аймак	10 804	-	10 804
с. Кызыл-Туу	6 336	-	6 336
с. Кара-Сакал	586	-	586
с. Маловодное	2 576	-	2 576
с. Новое	621	-	621
с. Токбай	685	-	685
Нижнечуйский айылный аймак	6 796	-	6 796
с. Нижнечуйское	2 887	-	2 887
с. Мирное	806	-	806
с. Садовое	1 551	-	1 551
с. Северное	1 139	-	1 139
с. Степное	239	-	239
с. Талтак	174	-	174
Новопавловский айылный аймак	74 440	-	74 440
с. Новопавловка	71 666	-	71 666
с. Учкун	2 774	-	2 774
Сазский айылный аймак	3 660	-	3 660
с. Саз	2 922	-	2 922
с. Конуш	738	-	738
Орокский айылный аймак	15 576	-	15 576

	Все население	в том числе	
		городское	сельское
с. Джал	2 791	-	2 791
с. Верхний Орок	822	-	822
с. Калтар	175	-	175
с. Кашка-Баш	1 319	-	1 319
с. Нижний Орок	2 059	-	2 059
с. Плодовое	296	-	296
с. Сарбан	761	-	761
с. Селекционное	7 353	-	7 353
Первомайский айылный аймак	3 089	-	3 089
с. Первомайское	2 051	-	2 051
с. Национальное	847	-	847
с. Им. Панфилова	191	-	191
Сокулукский айылный аймак	15 918	-	15 918
с. Сокулук	15 918	-	15 918
Фрунзенский айылный аймак	12 087	-	12 087
с. Им. Фрунзе	5 430	-	5 430
с. Комсомольское	3 441	-	3 441
с. Озерное	948	-	948
с. Студенческое	2 268	-	2 268
Айылный аймак им. Кайназаровой	5 549	-	5 549
с. Чат-Кель	3 200	-	3 200
с. Белек	1 429	-	1 429
с. Тюз	920	-	920
Чуйский район	58 442	-	58 442
Ак-Бешимский айылный аймак	5 177	-	5 177
с. Ак-Бешим	3 103	-	3 103
с. Джаны-Джол	1 186	-	1 186
с. Калыгул	888	-	888
Буранинский айылный аймак	6 112	-	6 112
с. Ден-Арык	3 000	-	3 000
с. Алга	1 120	-	1 120
с. Бурана	713	-	713
с. Мээнеткеч	1 279	-	1 279
Искринский айылный аймак	5 568	-	5 568
с. Кара-Дебе	1 347	-	1 347
с. Восточное	129	-	129
с. Джаны-Турмуш	473	-	473
с. Железнодорожное	95	-	95
с. Искра	3 524	-	3 524
Ибраимовский айылный аймак	4 707	-	4 707
с. Кошой	1 830	-	1 830
с. Кара-Ой	545	-	545
с. Кызыл-Аскер	339	-	339

	Все население	в том числе	
		городское	сельское
с. Им. Ленина	459	-	459
с. Ленин-Джол	838	-	838
с. Талды-Булак	696	-	696
Кегетинский айылный аймак	5 380	-	5 380
с. Кегети	2 604	-	2 604
с. Арпа-Тектир	574	-	574
с. Акматбек	175	-	175
с. Советское	1 183	-	1 183
с. Им. Чапаева	844	-	844
Кош-Коргонский айылный аймак	2 012	-	2 012
с. Кош-Коргон	2 012	-	2 012
Онбир-Джылгинский айылный аймак	5 754	-	5 754
с. Прогресс	2 176	-	2 176
с. Кайырма	901	-	901
с. Маданият	838	-	838
с. Онбир-Джылга	1 839	-	1 839
Сайлыкский айылный аймак	4 085	-	4 085
с. Сайлык	1 344	-	1 344
с. Виноградное	2 308	-	2 308
с. Джаны-Чек	433	-	433
Чуйский айылный аймак	17 542	-	17 542
с. Чуй	14 639	-	14 639
с. Арал	1 228	-	1 228
с. Садовое	1 675	-	1 675
Шамшынский айылный аймак	2 105	-	2 105
с. Шамшы	1 016	-	1 016
с. Карагул	76	-	76
с. Кош-Кашат	500	-	500
с. Чон-Джар	513	-	513
Ысык-Атинский район	156 816	23 249	133 567
г. Кант	23 249	23 249	-
Ак-Кудукский айылный аймак	4 579	-	4 579
с. Кировское	2 228	-	2 228
с. Ак-Кудук	553	-	553
с. Котовское	-	-	-
с. Первомайское	626	-	626
с. Хун Чи (Часть)	1 172	-	1 172
Бирдикский айылный аймак	2 587	-	2 587
с. Бирдик	2 331	-	2 331
с. Хун Чи (Часть)	256	-	256
Ивановский айылный аймак	18 261	-	18 261
с. Ивановка	18 261	-	18 261
Нурманбетский айылный аймак	6 047	-	6 047
с. Нурманбет	3 627	-	3 627

	Все население	в том числе	
		городское	сельское
с. Первомайское	458	-	458
с. Им. Алиаскара Токтоналиева	1 962	-	1 962
Джээкский айылный аймак	5 519	-	5 519
с. Дмитриевка	3 920	-	3 920
с. Им. Гагарина	444	-	444
с. Джээк	1 155	-	1 155
Кен-Булунский айылный аймак	8 447	-	8 447
с. Кен-Булун	3 604	-	3 604
с. Гидростроитель	815	-	815
с. Дружба	2 113	-	2 113
с. Чолпон	1 915	-	1 915
Интернациональный айылный аймак	4 696	-	4 696
с. Интернациональное	4 192	-	4 192
с. Джар-Башы	504	-	504
Иссык-Атинский айылный аймак	6 317	-	6 317
с. Алмалуу	1 549	-	1 549
с. Горная Серафимовка	812	-	812
с. Джогорку-Ичке-Суу	87	-	87
с. Ичке-Суу	1 265	-	1 265
с. Карагай-Булак	753	-	753
с. Норус	368	-	368
с. Таш-Башат	131	-	131
с. Тогуз-Булак	553	-	553
с. Уч-Эмчек	799	-	799
Краснореченский айылный аймак	8 012	-	8 012
с. Красная Речка	8 012	-	8 012
Логвиненковский айылный аймак	8 387	-	8 387
с. Новопокровка (часть)	6 571	-	6 571
с. Чон-Далы	1 816	-	1 816
Кочкорбаевский айылный аймак	8 298	-	8 298
с. Кенеш	2 950	-	2 950
с. Буденновка	3 953	-	3 953
с. Доктурбек Курманалиев	1 395	-	1 395
Люксембургский айылный аймак	7 680	-	7 680
с. Люксембург	5 123	-	5 123
с. Киршелк	2 557	-	2 557
Милянфанский айылный аймак	5 562	-	5 562
с. Милянфан	5 562	-	5 562
Сын-Ташский айылный аймак	8 405	-	8 405
с. Им. Тельмана	1 216	-	1 216
с. Ак-Сай	768	-	768
с. Жетиген	978	-	978
с. Кызыл-Арык	50	-	50
с. Отогон	1 345	-	1 345

	Все население	в том числе	
		городское	сельское
с. Рот-Фронт	1 397	-	1 397
с. Советское	926	-	926
с. Сын-Таш	1 725	-	1 725
Новопокровский айылный аймак	16 825	-	16 825
с. Новопокровка (часть)	16 718	-	16 718
с. Ленинское	11	-	11
с. Сары-Джон	96	-	96
Юрьевский айылный аймак	5 143	-	5 143
с. Юрьевка	5 081	-	5 081
с. Ысык-Ата	62	-	62
Тузский айылный аймак	4 397	-	4 397
с. Туз	2 481	-	2 481
с. Дайырбек	153	-	153
с. Жайалма	427	-	427
с. Нижняя Серафимовка	1 336	-	1 336
Узун-Кырский айылный аймак	4 405	-	4 405
с. Джер-Казар	1 318	-	1 318
с. Дружба	2 218	-	2 218
с. Нижний Норус	869	-	869
г. Бишкек	1 120 827	1 114 584	6 243
Ленинский район	265 451	265 451	-
МТУ 1	40 606	40 606	-
МТУ 2	59 087	59 087	-
МТУ 3	52 544	52 544	-
МТУ 4	56 922	56 922	-
МТУ 5	56 292	56 292	-
Октябрьский район	316 745	316 745	-
МТУ 6	79 480	79 480	-
МТУ 7	32 014	32 014	-
МТУ 8	40 719	40 719	-
МТУ 9	32 757	32 757	-
МТУ 10	65 105	65 105	-
МТУ 11	66 670	66 670	-
Первомайский район	237 385	237 385	-
МТУ 12	70 109	70 109	-
МТУ 13	36 961	36 961	-
МТУ 14	28 549	28 549	-
МТУ 15	39 559	39 559	-
МТУ 16	62 207	62 207	-
Свердловский район	283 981	283 981	-
МТУ 17	60 400	60 400	-
МТУ 18	53 560	53 560	-
МТУ 19	44 980	44 980	-

	Все население	в том числе	
		городское	сельское
МТУ 20	48 500	48 500	-
МТУ 21	76 541	76 541	-
пгт. Чон-Арык	11 022	11 022	-
с. Орто-Сай	6 243	-	6 243
г. Ош	353 080	315 881	37 199
ТОС 1	29 807	29 807	-
ТОС 2	57 785	57 785	-
ТОС 3	50 076	50 076	-
ТОС 4	71 456	71 456	-
ТОС 5	44 182	44 182	-
ТОС 6	62 575	62 575	-
Айылы (села) в составе города Ош	37 199	-	37 199
с. Керме-Тоо	2 273	-	2 273
с. Арек	2 417	-	2 417
с. Джапалак	4 921	-	4 921
с. Кенеш	4 539	-	4 539
с. Озгур (часть)	5 326	-	5 326
с. Орке	6 476	-	6 476
с. Пятилетка	2 079	-	2 079
с. Телейкен (часть)	4 178	-	4 178
с. Тээке	2 052	-	2 052
с. Гулбаар-Толойкон	1 564	-	1 564
с. Алмалык	1 374	-	1 374

¹ Закон Кыргызской Республики "О переименовании некоторых отдельных айыльных аймаков и сел Баткенской области Кыргызской Республики" от 14.11.2022г. № 105 вступил в силу с 1 января 2023 года.

**Таблица 5. Численность временно
отсутствующего населения**
(человек)

	Всего
Численность постоянного населения	6 936 156
из них численность отсутствующего населения	1 094 514
в том числе:	
за пределами страны	876 883
в пределах страны	217 631
Численность лиц, отсутствующие в стране на момент переписи 1 год и более*	199 409

* Данная категория лиц не включается в численность населения страны

**Таблица 6. Распределение временно отсутствующего населения
по причинам, времени и месту пребывания в 2022 г.
(человек)**

	Всего	в том числе временно находящиеся на территории		
		стран СНГ	стран вне СНГ	регионов республики
Кыргызская Республика всего	1 094 514	872 874	4 009	217 631
в том числе, временно отсутствующих по причинам:				
работа	964 630	855 156	2 449	107 025
учеба	41 365	1 777	771	38 817
семейные обстоятельства	77 372	14 177	644	62 551
иное	11 147	1 764	145	9 238
временно отсутствующие менее месяца, по причинам:	77 894	6 041	371	71 482
работа	59 431	4 695	201	54 535
учеба	6 148	93	49	6 006
семейные обстоятельства	9 575	1 015	69	8 491
иное	2 740	238	52	2 450
временно отсутствующие от 1 месяца до 1 года, по причинам:	1 016 620	866 833	3 638	146 149
работа	905 199	850 461	2 248	52 490
учеба	35 217	1 684	722	32 811
семейные обстоятельства	67 797	13 162	575	54 060
иное	8 407	1 526	93	6 788

Таблица 7. Распределение временно отсутствующего населения по полу и территории
(человек)

	всего			в том числе временно отсутствующие		
	оба пола	мужчины	женщины	оба пола	мужчины	женщины
Кыргызская Республика	6 936 156	3 429 021	3 507 135	1 094 514	546 336	548 178
Городское население	2 408 183	1 145 302	1 262 881	313 087	148 769	164 318
Сельское население	4 527 973	2 283 719	2 244 254	781 427	397 567	383 860
Баткенская область	561 443	283 322	278 121	124 071	64 241	59 830
Городское население	131 627	64 751	66 876	28 873	14 334	14 539
Сельское население	429 816	218 571	211 245	95 198	49 907	45 291
Джалал-Абадская область	1 292 420	649 897	642 523	277 359	139 624	137 735
Городское население	328 047	163 627	164 420	60 609	29 808	30 801
Сельское население	964 373	486 270	478 103	216 750	109 816	106 934
Иссык-Кульская область	534 472	266 583	267 889	59 082	29 849	29 233
Городское население	145 510	70 897	74 613	7 941	3 959	3 982
Сельское население	388 962	195 686	193 276	51 141	25 890	25 251
Нарынская область	306 573	154 738	151 835	45 311	22 396	22 915
Городское население	41 681	20 254	21 427	3 896	1 934	1 962
Сельское население	264 892	134 484	130 408	41 415	20 462	20 953
Ошская область	1 439 633	724 501	715 132	245 620	124 876	120 744
Городское население	104 677	51 605	53 072	22 399	10 899	11 500
Сельское население	1 334 956	672 896	662 060	223 221	113 977	109 244
Таласская область	270 950	136 662	134 288	56 589	28 525	28 064
Городское население	41 067	20 109	20 958	2 528	1 221	1 307
Сельское население	229 883	116 553	113 330	54 061	27 304	26 757
Чуйская область	1 056 758	525 054	531 704	106 636	53 173	53 463
Городское население	185 109	89 119	95 990	12 061	6 004	6 057
Сельское население	871 649	435 935	435 714	94 575	47 169	47 406
г. Бишкек	1 120 827	507 502	613 325	157 569	72 069	85 500
Городское население	1 114 584	503 823	610 761	154 863	70 338	84 525
Сельское население	6 243	3 679	2 564	2 706	1 731	975
г. Ош	353 080	180 762	172 318	22 277	11 583	10 694
Городское население	315 881	161 117	154 764	19 917	10 272	9 645
Сельское население	37 199	19 645	17 554	2 360	1 311	1 049

**Таблица 8. Распределение временно проживающего населения
по причинам и времени проживания
(человек)**

	Всего	в том числе по времени проживания	
		временно проживающие менее месяца	временно проживающие от 1 месяца до 1 года
Кыргызская Республика - всего	305 718	79 511	226 207
в том числе, временно проживающих по причинам:			
работа	60 828	17 008	43 820
учеба	63 148	7 995	55 153
семейные обстоятельства	148 021	37 183	110 838
иное	33 721	17 325	16 396

Таблица 9. Численность постоянного городского и сельского населения
по полу и территории
(человек)

	2009			2022		
	оба пола	мужчины	женщины	оба пола	мужчины	женщины
Кыргызская Республика	5 362 793	2 645 921	2 716 872	6 936 156	3 429 021	3 507 135
Городское население	1 827 136	863 002	964 134	2 408 183	1 145 302	1 262 881
Сельское население	3 535 657	1 782 919	1 752 738	4 527 973	2 283 719	2 244 254
Баткенская область	428 636	218 086	210 550	561 443	283 322	278 121
Городское население	103 810	52 101	51 709	131 627	64 751	66 876
Сельское население	324 826	165 985	158 841	429 816	218 571	211 245
Джалал-Абадская область	1 009 889	505 310	504 579	1 292 420	649 897	642 523
Городское население	228 301	109 798	118 503	328 047	163 627	164 420
Сельское население	781 588	395 512	386 076	964 373	486 270	478 103
Иссык-Кульская область	438 389	216 501	221 888	534 472	266 583	267 889
Городское население	125 992	58 960	67 032	145 510	70 897	74 613
Сельское население	312 397	157 541	154 856	388 962	195 686	193 276
Нарынская область	257 768	130 260	127 508	306 573	154 738	151 835
Городское население	38 925	18 993	19 932	41 681	20 254	21 427
Сельское население	218 843	111 267	107 576	264 892	134 484	130 408
Ошская область	1 104 248	556 566	547 682	1 439 633	724 501	715 132
Городское население	87 824	43 700	44 124	104 677	51 605	53 072
Сельское население	1 016 424	512 866	503 558	1 334 956	672 896	662 060
Таласская область	226 779	113 519	113 260	270 950	136 662	134 288
Городское население	33 773	16 195	17 578	41 067	20 109	20 958
Сельское население	193 006	97 324	95 682	229 883	116 553	113 330
Чуйская область	803 230	394 412	408 818	1 056 758	525 054	531 704
Городское население	144 063	66 621	77 442	185 109	89 119	95 990
Сельское население	659 167	327 791	331 376	871 649	435 935	435 714
г. Бишкек	835 743	387 319	448 424	1 120 827	507 502	613 325
Городское население	831 632	385 282	446 350	1 114 584	503 823	610 761
Сельское население	4 111	2 037	2 074	6 243	3 679	2 564
г. Ош	258 111	123 948	134 163	353 080	180 762	172 318
Городское население	232 816	111 352	121 464	315 881	161 117	154 764
Сельское население	25 295	12 596	12 699	37 199	19 645	17 554

Таблица 10. Удельный вес постоянного городского и сельского населения, мужчин и женщин по территории
(процентов)

	2009			2022		
	мужчины	женщины	на 1000 женщин приходится мужчин, человек	мужчины	женщины	на 1000 женщин приходится мужчин, человек
Кыргызская Республика	49,3	50,7	974	49,4	50,6	978
Городское население	47,2	52,8	895	47,6	52,4	907
Сельское население	50,4	49,6	1 017	50,4	49,6	1 018
Баткенская область	50,9	49,1	1 036	50,5	49,5	1 019
Городское население	50,2	49,8	1 008	49,2	50,8	968
Сельское население	51,1	48,9	1 045	50,9	49,1	1 035
Джалал-Абадская область	50,0	50,0	1 001	50,3	49,7	1 011
Городское население	48,1	51,9	927	49,9	50,1	995
Сельское население	50,6	49,4	1 024	50,4	49,6	1 017
Иссык-Кульская область	49,4	50,6	976	49,9	50,1	995
Городское население	46,8	53,2	880	48,7	51,3	950
Сельское население	50,4	49,6	1 017	50,3	49,7	1 012
Нарынская область	50,5	49,5	1 022	50,5	49,5	1 019
Городское население	48,8	51,2	953	48,6	51,4	945
Сельское население	50,8	49,2	1 034	50,8	49,2	1 031
Ошская область	50,4	49,6	1 016	50,3	49,7	1 013
Городское население	49,8	50,2	990	49,3	50,7	972
Сельское население	50,5	49,5	1 018	50,4	49,6	1 016
Таласская область	50,1	49,9	1 002	50,4	49,6	1 018
Городское население	48,0	52,0	921	49,0	51,0	959
Сельское население	50,4	49,6	1 017	50,7	49,3	1 028
Чуйская область	49,1	50,9	965	49,7	50,3	987
Городское население	46,2	53,8	860	48,1	51,9	928
Сельское население	49,7	50,3	989	50,0	50,0	1 001
г. Бишкек	46,3	53,7	864	45,3	54,7	827
Городское население	46,3	53,7	863	45,2	54,8	825
Сельское население	49,5	50,5	982	58,9	41,1	1 435
г. Ош	48,0	52,0	924	51,2	48,8	1 049
Городское население	47,8	52,2	917	51,0	49,0	1 041
Сельское население	49,8	50,2	992	52,8	47,2	1 119

Таблица 11. Численность постоянного населения в возрасте 15 лет и старше по полу и состоянию в браке в 2022 г.
(тыс. человек)

	всего	мужчины	женщины
Население в возрасте 15 лет и старше	4 645,7	2 252,0	2 393,7
в том числе:			
никогда не состояли в браке	1 502,4	820,2	682,2
состоящие в браке:	2 660,5	1 315,8	1 344,7
зарегистрированном	2 557,9	1 266,9	1 291,0
незарегистрированном	102,6	48,9	53,7
вдовы	264,1	40,7	223,4
разведенные и разошедшиеся	218,7	75,3	143,4

Таблица 12. Удельный вес численность постоянного населения в возрасте 15 лет и старше по полу и состоянию в браке
(в процентах к итогу)

	всего	мужчины	женщины
2009			
Население в возрасте 15 лет и старше	100	100	100
в том числе:			
никогда не состояли в браке	36,3	37,9	29,6
состоящие в браке:	57,3	54,4	47,6
зарегистрированном	53,2	49,6	43,1
незарегистрированном	4,1	4,8	4,5
вдовы	2,2	2,4	11,1
разведенные и разошедшиеся	4,2	5,3	11,7
2022			
Население в возрасте 15 лет и старше	100	100	100
в том числе:			
никогда не состояли в браке	32,3	36,4	28,5
состоящие в браке:	57,3	58,5	56,2
зарегистрированном	55,1	56,3	53,9
незарегистрированном	2,2	2,2	2,3
вдовы	5,7	1,8	9,3
разведенные и разошедшиеся	4,7	3,3	6,0

Таблица 13. Численность постоянного населения в возрасте 15 лет и старше по уровню образования
(человек)

	Все население в возрасте 15 лет и старше	в том числе имеющие образование						не имеет начального общего образования
		высшее профессиональное	незаконченное высшее профессиональное	среднее профессиональное	среднее общее и начальное профессиональное образование	основное общее (неполное среднее)	начальное общее	
2009	3 738 214	463 334	133 196	264 208	2 166 322	443 594	203 717	63 843
2022	4 645 714	1 139 609	223 266	816 873	1 792 558	442 062	182 194	49 152

Таблица 14. Удельный вес постоянного населения в возрасте 15 лет и старше по уровню образования
(процентов)

	Все население в возрасте 15 лет и старше	в том числе имеющие образование						не имеет начального общего образования
		высшее профессиональное	незаконченное высшее профессиональное	среднее профессиональное	среднее общее и начальное профессиональное образование	основное общее (неполное среднее)	начальное общее	
2009	100	12,4	3,6	7,1	58,0	11,9	5,4	1,7
2022	100	24,5	4,8	17,6	38,6	9,5	3,9	1,1

V. Методологические принципы

Согласно закону Кыргызской Республики «О переписи населения и жилищного фонда» (от 19 апреля 2008 года № 59, в последующих редакциях закона от 30 января 2014 года № 23 и от 6 июля 2016 года № 99), перепись населения в Кыргызской Республике проводится один раз в десять лет в сроки, приуроченные к очередному раунду всемирных переписей населения. Одновременно с переписью населения проводится перепись жилищного фонда.

Генеральной Ассамблеей ООН сроком очередного раунда определен 2020 год. Перепись населения и жилищного фонда Кыргызской Республики была намечена на март 2020 года. Однако из-за всемирной пандемии COVID-19, проведение переписи было отложено на неопределенный период. Затем, во исполнение постановления Кабинета Министров Кыргызской Республики от 22 октября 2021 года № 228 «О подготовке и проведении в 2022 году переписи населения и жилищного фонда в Кыргызской Республике», перепись населения и жилищного фонда на территории проведена с 25 марта по 3 апреля 2022 года, для отдаленных зон - с 23 апреля по 2 мая 2022 года.

Методологическая основа переписи разработана Нацстаткомом Кыргызской Республики с учетом международных рекомендаций и прошла экспертизу со стороны международных организаций - Фонда ООН в области народонаселения в Кыргызской Республике (ЮНФПА), а также Межгосударственного статистического комитета СНГ.

Переписная документация (перечень вопросов в переписных листах, а также Инструкция для переписчиков по заполнению переписной документации) утверждена постановлением Национального статистического комитета Кыргызской Республики (от 23 декабря 2021г. №16).

Программа переписи населения и жилищного фонда 2022 года

В ходе проведения переписи населения и жилищного фонда 2022 года использованы пять форм переписных листов (все формы подготовлены в электронном формате):

- Форма 1 «Переписной лист - Список лиц, подлежащих переписи».
- Форма 2 «Переписной лист - Население».
- Форма 3 «Переписной лист - Жилищный фонд».
- Форма 4 «Бывшие члены домохозяйства, в настоящее время проживающие за границей».
- Форма 5 «Временно пребывающие (проживающие) на территории Кыргызской Республики, находящиеся в учреждении коллективного проживания и др.».

Форма 1 «Переписной лист - Список лиц, подлежащих переписи» автоматически содержала адрес помещения и заполнялась при опросе респондентов, в нем проживающих.

Форма 2 «Переписной лист - Население» содержала вопросы, характеризующие демографические, экономические, образовательные и

географические признаки, и в нее вносились сведения только на одно опрашиваемое лицо. Если домохозяйство состояло из одного, двух, трех или более человек, то заполнялись, соответственно, одна, две, три и более форм 2.

Форма 3 «Переписной лист - Жилищный фонд» содержала вопросы, характеризующие состояние жилищного фонда.

Форма 4 «Бывшие члены домохозяйства, в настоящее время проживающие за границей» использовалась при переписи населения впервые. Информация собиралась о лицах, отсутствующих в стране 1 год и более. Сведения об этих респондентах, согласно рекомендации ООН, не включались в численность населения страны. Но поскольку Кыргызстан характеризуется высоким уровнем эмиграции, данная статистика необходима для дальнейшего анализа внешней миграции.

Форма 5 «Временно пребывающие (проживающие) на территории Кыргызской Республики, находящиеся в учреждении коллективного проживания и др.» также впервые использовалась при переписи населения. Форма 5 заполнялась на лиц, которые на дату переписи оказались в учреждениях коллективного проживания (гостиницах, гостевых домах, санаториях, домах отдыха и т.п.), а также в учреждениях другого типа (больницах, родильных домах, аэропортах, вокзалах и т.п.) и пребывали здесь менее 1 года.

Таким образом, в пяти формах переписных листов изложена программа переписи населения и жилищного фонда Кыргызской Республики 2022 года, разработанная с учетом потребностей страны, как на национальном, так и региональном уровнях, обеспечения сопоставимости с данными предыдущих переписей, проведенных на территории Кыргызской Республики, а также обеспечения международной сопоставимости данных. Но основным отличием переписи 2022 года от предыдущих является включение в программу переписи государств-членов СНГ и ЕАЭС модельного блока вопросов по трудовой деятельности и миграции, а также индикаторов Целей устойчивого развития (ЦУР).

Ответы на вопросы переписных листов по желанию опрашиваемого лица заполнялись на кыргызском или русском языке.

Метод переписи

При проведении переписи 2022 года, как и в ходе предыдущих переписей, был использован метод опроса населения. Сбор персональных данных осуществлялся переписным персоналом путем заполнения на мобильных телефонах переписной документации при обходе жилых помещений, в которых проживали (пребывали) респонденты, а также и нежилых строений, где могло проживать население.

Сбор персональных данных о событиях, произошедших после момента счета населения, не осуществлялся. Например, дети, родившиеся после момента счета населения, не переписывались, но на тех, кто умер к моменту прихода переписчика, но был жив на момент счета, составлялись переписные документы.

Опрос респондентов и заполнение информации о них также осуществлялись при посещении респондентами стационарных переписных участков в г. Бишкек, которые располагались в образованных инструкторских участках.

Персональные данные о респондентах, отсутствующих в течение срока проведения переписи населения по месту жительства (месту пребывания) или являющихся несовершеннолетними, сообщались совершеннолетними членами их домохозяйства.

Информация заполнялась переписным персоналом на основе персональных данных, сообщаемых респондентами, без их документального подтверждения.

Период переписи

Перепись населения и жилищного фонда проведена в период с 25 марта по 3 апреля 2022 года (за исключением отдаленных зон).

Опрос населения и заполнение переписной документации начался путем посещения жилых помещений и нежилых строений, где проживало население. Все сведения о населении, вносимые в переписные документы, собирались на одну дату: 00 часов 25 марта 2022 года - момент счета населения. В отдаленных зонах республики сбор сведений о населении проводился также по состоянию на 00 часов 25 марта 2022 года, хотя период заполнения переписных листов продолжался в течение 10 дней. Необходимость установления такого момента связана с непрерывным изменением численности и демографических характеристик населения вследствие рождений, смертей, перемены места жительства и др.

Категории переписываемого населения

Согласно Закону Кыргызской Республики «О переписи населения и жилищного фонда» и методологическим положениям о переписи, Записи в переписную

документацию производились на основе сведений, которые сообщались населением устно или письменно без документального подтверждения по месту фактического проживания, независимо от наличия прописки и ее характера, а также права на жилплощадь.

Согласно методологическим положениям, перепись лиц, находившихся на момент переписи вне места своего постоянного проживания, велась путем внесения в переписную документацию сведений как по месту постоянного жительства с отметкой о временном отсутствии, так и по месту временного проживания с отметкой о временном проживании.

В качестве постоянно проживающих подлежали переписи:

- Все постоянно (обычно) проживающие в Кыргызской Республике граждане Кыргызской Республики, иностранные граждане и лица без гражданства, находящиеся на момент счета населения по месту жительства (месту пребывания) на территории Кыргызской Республики.

- Постоянно проживающие, но временно отсутствующие в связи с выездом как в регионы республики, так и за границу в командировку, на работу,

а также на отдых, лечение или с другой целью, сроком до 1 года.

- Иностранцы граждане и лица без гражданства, которые прибыли в Кыргызскую Республику на работу, на учебу или с другой целью на срок 1 год и более. Кроме того, прибывшие в течение двенадцатимесячного периода, предшествовавшего дате переписи, с намерением проживать не менее 1 года, а также прибывшие в поисках убежища, но еще не получившие вид на жительство, если их пребывание в Кыргызстане составляло 1 год и более.

К временно проживающим относились лица, место постоянного (обычного) жительства которых находилось за пределами тех населенных пунктов, на территории которых данные лица проживали на момент счета населения, если их отсутствие в месте постоянного (обычного) жительства не превысило 1 года. Следует учесть, что лица, приехавшие на временную или сезонную работу в пределах Кыргызской Республики и проживавшие в данном населенном пункте более 1 года, к временно проживающим не относились и переписывались как постоянно (обычно) проживающее население.

Переписи не подлежали:

- Иностранцы граждане, являющиеся руководителями и сотрудниками дипломатических представительств, консульских учреждений и иных представительств иностранных государств в Кыргызской Республике, и проживающие с ними члены их домохозяйств.

- Иностранцы граждане, работающие в представительствах международных организаций в Кыргызской Республике, и члены их домохозяйств.

- Иностранцы граждане, прибывшие в Кыргызскую Республику в составе делегаций иностранных государств или международных организаций.

VI. Принятые сокращения

Нацстатком КР	- Национальный статистический комитет Кыргызской Республики
ООН	- Организация Объединенных Наций
СНГ	- Содружество Независимых Государств
ГК СОАТЕ	- Государственный классификатор «Система обозначений объектов административно-территориальных и территориальных единиц Кыргызской Республики»
г.	- город
пгт.	- поселок городского типа
с.	- сельский населенный пункт (село)
МТУ	- муниципальное территориальное управление
ТОС	- территориальные общественные самоуправления

КАТТОО БАРАГЫ – КАТТАЛА ТУРГАН АДАМДАРДЫН ТИЗМЕСИ ПЕРЕПИСНОЙ ЛИСТ - СПИСОК ЛИЦ, ПОДЛЕЖАЩИХ ПЕРЕПИСИ

УРМАТТУУ КАТТООЧУ!

Кыргыз Республикасында эл жана турак жай фондун каттоо «Эл жана турак жай фондун каттоо жөнүндө» Кыргыз Республикасынын 2008-жылдын 19-апрелиндеги № 59 Мыйзамынын негизинде жүргүзүлөт, ага ылайык эл каттоо милдеттүү түрдө болот, каттоо документацияларына кирген суроолор боюнча талап кылынган маалыматтарды жооп берип жаткан адамдар билдирүүдөн баш тарта албайт. Жооп берүүдөн баш тарткан учур болсо, алар Кыргыз Республикасынын мыйзамдарына ылайык жоопко тартылышат.

Эл жана турак жай фондун каттоонун жекече маалыматтары купуялуу болуп саналат, жайылтууга жатпайт жана Кыргыз Республикасынын мыйзамдарында белгиленген тартипте корголот. Каттоочу кызматкерлер толтурулган каттоо документтеринин мазмунун билдиришине тыюу салынат. Жарандар жөнүндөгү жекече маалыматтарды пайдалануу тартибин бузгандыгы үчүн каттоочу кызматкерлер Кыргыз Республикасынын мыйзамдарына ылайык жоопкерчиликке тартылат.

Каттоо документтерин толтурууда түшүнүксүз суроолор болсо, каттоо иш кагаздарын толтуруу боюнча каттоочулар (эсептөөчүлөр) үчүн Нускамага кайрылуу керек.

УВАЖАЕМЫЙ ПЕРЕПИСЧИК!

Перепись населения и жилищного фонда в Кыргызской Республике осуществляется на основании Закона Кыргызской Республики «О переписи населения и жилищного фонда» от 19 апреля 2008 года № 59, в соответствии с которым переписи населения носят обязательный характер, и опрашиваемые не могут отказаться от сообщения требуемых сведений по вопросам, включенным в переписную документацию. В случае отказа они несут ответственность в соответствии с законодательством Кыргызской Республики.

Персональные данные переписи населения и жилищного фонда являются конфиденциальными, не подлежат оглашению и охраняются в порядке, установленном законодательством Кыргызской Республики. Работникам переписи запрещается сообщать содержание заполненного переписного документа. За нарушение порядка использования персональных сведений о гражданах, работники переписи несут ответственность в соответствии с законодательством Кыргызской Республики.

В случае возникновения вопросов при заполнении переписной документации, обращайтесь к Инструкции для переписчиков (счетчиков) по заполнению переписной документации.

Каттоо бөлүмүнүн №	Инструктордук участкактун №	Эсептөө участкактун №	Жашоочулардын тизмесинин №
№ переписного отдела	№ инструкторского участка	№ счетного участка	№ списка проживающих

КМБнын коду - "Кадастр" мамлекеттик мекемеси
Код ЕНИ – Государственное учреждение "Кадастр"

--	--	--	--	--	--	--	--	--	--	--	--	--	--	--	--	--	--

КМБнын коду - КР УСК
Код ЕНИ – НСК КР

--	--	--	--	--	--	--	--	--	--	--	--	--	--	--	--	--	--

ТУРАК ЖАЙДЫН ДАРЕГИ

АДРЕС ПОМЕЩЕНИЯ

Облус Область	Район Район		
Шаар Город	Шаар ичиндеги район Внутригородской район	Шаар тибиндеги кыштак (поселок) Поселок городского типа (поселок)	
Шаардагы кичи райондун, турак-жай массивинин, жаңы конуштун аталышы же номери Наименование или номер городского микрорайона, жилмассива, новостройки		Айыл аймагы Айылный аймак	
Айыл Село (айыл)	Проспект, көчө, кыска көчө Проспект, улица, переулок	Үйдүн № № дома	Батирдин № № квартиры
Фамилиясы, аты, атасынын аты Фамилия, имя, отчество		Мекеме Учреждение	

Каттала турган адамдардын тизмеси
Список лиц, подлежащих переписи

Турак жайдын чегиндеги жашоочулардын иреттик №	Турак жайдын чегиндеги үй чарбасынын иреттик №	Үй чарбасынын чегиндеги адамдын иреттик №	<p>Жеке үй чарбалары үчүн – Аты же Аты жана Атасынын аты</p> <p>Жамааттык жашоочу мекемелер үчүн - Аты жана Фамилиясы</p>	<p>Туруктуу (дайыма) жашайт/ Туруктуу (дайыма) жашайт бирок убактылуу жок/ Убактылуу келген (жашайт)/ (бланк 2-форма боюнча толтурулат)</p>	<p>Азыркы учурда чет өлкөдө жашаган үй чарбанын мурдагы мүчөлөрү (бланк 4-форма боюнча толтурулат)</p>	<p>Жамааттык жашоочу мекемелерге же башка мекемелерге келген адам (бланк 5-форма боюнча толтурулат)</p>
№ п.п. лица в пределах помещения	№ п.п. домохозяйства в пределах помещения	№ п.п. лица в пределах домохозяйства	<p>Для частного домохозяйства – Имя или Имя и Отчество; Для учреждения коллективного проживания – Имя и Фамилия</p>	<p>Постоянно (обычно) проживает/ Постоянно (обычно) проживает, но временно отсутствует/ Временно пребывает (проживает)/ (заполняется бланк по ф.2)</p>	<p>Бывшие члены домохозяйства, в настоящее время проживающие за границей (заполняется бланк по ф.4)</p>	<p>Посетитель в учреждении коллективного проживания и др. учреждении (заполняется бланк по ф.5)</p>
1	2	3	4	5	6	7
1						
2						
3						
4						
5						
6						
7						
8						
9						
10						
11						
12						
13						
14						

Көңүл бургула! Каттоо (суроо) барактарына статистикалык жана илимий максатты гана көздөгөн маалыматтар киргизилет. Каттоочу кызматкерлер толтурулган каттоо документтеринин мазмунун билдиришине тыюу салынат.

Каттоо бөлүмүнүн №	Инструктордук участоштун №	Эсептөө участоштун №	Жашоочулардын тизмесинин №	Турак жайдын чегиндеги үй чарбасынын иреттик № (1-форманын 2-графасынан)	Үй чарбасынын чегиндеги адамдын иреттик № (1-форманын 3-графасынан)

Көрсөтүлгөн жооптордун бир же бир нече коddорун тегеректегиле



Цифраларды жазуунун үлгүсү



КАТТОО БАРАГЫ – КАЛК

Аты, Атасынын аты

1. ҮЙ ЧАРБАСЫНДА БИРИНЧИ БОЛУП КӨРСӨТҮЛГӨН АДАМГА КАРАТА ТУУГАНДЫК ЖАГЫНАН ЖЕ БАШКА ЖАГЫНАН ЖАКЫНДЫГЫ:
 1- биринчи болуп жазылган адам
 2- аялы, күйөөсү
 3- кызы, уулу
 4- энеси, атасы
 5- эже-сиңди, ага-ини
 6- кайын эне, кайын ата
 7- келини, күйөө баласы
 8- чоң атасы, чоң энеси, бабасы, чоң чоң энеси, чоң тай атасы, чоң тай энеси
 9- кыз небере, эркек небере, чөбөрө
 10 - башка туугандык жагы
 11- тууган эмес
 12- институционалдык мекемеде жашагандар

Эгерде бул адамдын энеси (же атасы) аны менен бир үй чарбасында жашаса, анда 1-формадан ирээтттик номери, жооп берип жаткан адамдын энесинин (же атасынын) жазылган номери коюлсун

2. СИЗДИН ЖЫНЫСЫҢЫЗ
 1 - эркек 2 - аял

3. УБАКТЫЛУУ ЖОК БОЛГОНДУГУ ЖЕ УБАКТЫЛУУ ЖАШАП ЖАТКАНДЫГЫ ЖӨНҮНДӨ БЕЛГИ
 1 - туруктуу (дайыма) жашайт
 2 - туруктуу (дайыма) жашайт, бирок убактылуу жок
 убактылуу жашаган жайынын дареги (Кыргызстандагы райондун, шаардын аталышы же башка өлкөнүн аталышы)
 жок болгон убактысы: 1- 1 айдан аз, 2- 1 жылга чейин
 жок болгон себеби: 1- жумуш; 2- окуу; 3- үй-бүлөлүк шарты; 4- башка

3 - убактылуу жашайт туруктуу (дайыма) жашаган орду (Кыргызстандагы райондун, шаардын аталышы же башка өлкөнүн аталышы)
 туруктуу жашаган ордунда жок болгон убактысы:
 1 - 1 айдан аз 2- 1 жылга чейин.
 келген себеби: 1- жумуш; 2- окуу; 3- үй-бүлөлүк шарты; 4- башка

4. СИЗДИН ТУУЛГАН КҮНҮҢҮЗ
 күнү айы жылы
 Толук жашын аныктагыла

0-17 жаш курактагы балдар үчүн
5. СИЗДЕ ТУУЛГАНДЫГЫ ЖӨНҮНДӨ КҮБӨЛҮК (МЕТРИКА) БАРБЫ?
 1 - ооба 2 - жок 3 - жооп жок

12 жаш жана андан жогорку курактагылар үчүн
6. СИЗДИН ҮЙ-БҮЛӨӨЛҮК АБАЛЫҢЫЗ
 1 - никеде турган эмес 4 - жесир/аялы өлгөн
 2 - катталган никеде турат 5 - ажырашкан
 3 - катталбаган никеде турат 6 - бирге жашабайт

Эгерде 2- код же 3- код белгиленсе, аялынын (күйөөсүнүн) № 1-форманын 1-графасындагы № көрсөтүлсүн

7. СИЗДИН УЛУТУҢУЗ
 • кыргыз (11) • казак (5) • орус (1) • тажик (12)
 • өзбек (4) • башка улут _____ кайсы улут, көрсөтүңүз

8. СИЗДИН ТУУЛГАН ӨЛКӨҢҮЗ?
 • Кыргыз Республикасы (417) • Казакстан (398) • Орусия (643) • Тажикстан (762)
 • Өзбекстан (860) • башка өлкө _____ өлкөнүн аталышын көрсөтүңүз

9. СИЗ КАЙСЫ ӨЛКӨНҮН ЖАРАНЫСЫЗ?
 • Кыргыз Республикасы (417) • Казакстан (398) • Орусия (643) • Тажикстан (762)
 • Өзбекстан (860) • башка өлкө _____ өлкөнүн аталышын көрсөтүңүз
 • жарандыгы жок (999)

10. ТИЛДИ БИЛУҮСҮ
10.1 СИЗДИН ЭНЕ ТИЛИҢИЗ
 • кыргыз (11) • казак (5) • орус (1) • тажик (12) • өзбек (4)
 • башка тил _____ кайсы тил, көрсөтүлсүн

7 жаш жана андан жогорку курактагылар үчүн
10.2 КЫРГЫЗ ТИЛИН КАНЧАЛЫК ДЕҢГЭЭЛДЕ БИЛЕСИЗ?
 1- эркин 2- жакшы 3- жетишээрлик 4- начар 5- билбейм

7 жаш жана андан жогорку курактагылар үчүн
10.3 ОРУС ТИЛИН КАНДАЙ БИЛЕСИЗ?
 1- эркин 2- жакшы 3- жетишээрлик 4- начар 5- билбейм

10.4 БАШКА КАЙСЫ ТИЛДЕРДЕ, ӨЗҮҢҮЗДҮН ЭНЕ ТИЛИҢИЗДИ ЭСЕПКЕ АЛБАГАНДА, ЭРКИН СҮЙЛӨЙ АЛАСЫЗ?
 • өзбек (4) • казак (5) • тажик (12) • корей (168) • дунган (163)
 • англис (152) • кытай (167) • немис (171) • түрк (177) • француз (180)
 • билбейт (199)
 • башка тилдер (кайсы көрсөтүлсүн)

18 жаш жана андан жогорку курактагылар үчүн
10.5 СИЗ ЖАҢСОО ТИЛИН БИЛЕСИЗБИ?
 1 - ооба 2 - жок

11-бөлүк убактылуу жашагандарга толтурулбайт
11. МИГРАЦИЯ

11.1 БУЛ ШААРДА, ШААРЧАДА, ЖЕ БУЛ РАЙОНДУН АЙЫЛ ЖЕРИНДЕ СИЗ ТӨРӨЛГӨНДӨН БЕРИ ҮЗГҮЛТҮКСҮЗ ЖАШАЙСЫЗБИ?
 1 - ооба → 12-суроого өтөсүз
 2 - жок → ушул эл жашаган пунктка келген жыл – көрсөтүңүз
 эгер Сиз 2021ж. апрелинде жана андан кечирээк келсениз, анда келген айы көрсөтүлсүн

11.2 СИЗДИН МУРДАГЫ ЖАШАГАН ЖЕРИҢИЗ
 1 - Кыргыз Республикасы → _____ шаардын райондун аталышын көрсөтүңүз
 2 - башка өлкө → _____ өлкөнүн аталышын көрсөтүңүз

11.3 БУЛ КАЛКТУУ ПУНКТАК КЕЛИШИҢИЗДИН НЕГИЗГИ СЕБЕБИН КӨРСӨТҮҢҮЗ
 1 - жумуш 6 - жашоо шартын өзгөртүү
 2 - окуу 7 - баш калкалоо жай издөө
 3 - үй бүлөлүк шарт 8 - экологиялык жагымсыз шарттар жана табигый кырсыктар
 4 - медициналык дарылоо, реабилитация 9 - башкалар
 5 - мурдагы жашаган ордуна кайтып келүү

11.4 СИЗ БАШКА ӨЛКӨДӨ ҮЗГҮЛТҮКСҮЗ 1 ЖЫЛ ЖАНА АНДАН КӨП ЖАШАДЫҢЫЗБИ?
 1 - ооба → 11.5 - суроого өтүү
 2 - жок → 12 - суроого өтүү

11.5 КЫРГЫЗ РЕСПУБЛИКАСЫНА ТУРУКТУУ ЖАШОО ҮЧҮН СИЗ КАЙСЫ ӨЛКӨДӨН КЕЛДИҢИЗ?
 • Казакстан (398) • Орусия (643) • Тажикстан (762) • Өзбекстан (860)
 • башка өлкө → кайсы өлкө, көрсөтүңүз

11.6 КЫРГЫЗ РЕСПУБЛИКАСЫНА КЕЛГЕН (КАЙТЫП КЕЛГЕН) ЖЫЛЫҢЫЗ

11.7 КЫРГЫЗ РЕСПУБЛИКАСЫНА ТУРУКТУУ ЖАШОО ҮЧҮН КАЙТЫП КЕЛГЕН НЕГИЗГИ СЕБЕБИН КӨРСӨТҮҢҮЗ
 1 - жумуш 6 - жашоо шартын өзгөртүү
 2 - окуу 7 - баш калкалоо жай издөө
 3 - үй бүлөлүк шарт 8 - экологиялык жагымсыз шарттар жана табигый кырсыктар
 4 - медициналык дарылоо, реабилитация 9 - башка себеп
 5 - мурдагы жашаган ордуна кайтып келүү

12. БИЛИМ АЛУУ ЖАНА ОКУУ
12.1 СИЗ ОКУГАНДЫ ЖАНА ЖАЗГАНДЫ БИЛЕСИЗБИ?
10 жаш жана андан жогорку курактагылар үчүн
 1 - ооба 2 - жок
10 жаш жана андан жогорку курактагылар үчүн
12.2 СИЗДИН БИЛИМ ДЕҢГЭЭЛИҢИЗ
 Алган билиминин эң жогорку деңгээлине жараша, бир эле вариантын белгилегиле
 Жогорку кесиптик (жогорку): 1- бакалавр 2- адис 3- магистр
 4- толук эмес жогорку кесиптик (бүтпөгөн жогорку)
 5- орто кесиптик (орто атайын)
 6- башталгыч кесиптик (кесиптик-техникалык)
 7- орто (толук) жалпы
 8- негизги жалпы (толук эмес орто)
 9- башталгыч жалпы (башталгыч)
 10- башталгыч жалпы билими жок (башталгыч билим)

Жогорку окуу жайынын билими барлар үчүн

12.3 СИЗДИН ИЛИМИЙ ДАРАЖАҢЫЗ БАРБЫ?
1 - илимдин кандидаты 2 - илимдин доктору 3 - жок

6 жаш жана андан жогорку курактагылар үчүн
12.4. АЗЫРКЫ УБАКЫТТА БИЛИМ АЛЫП ЖАТАСЫЗБИ?
1 - ооба 2 - жок → 12.5 - суроого өтүү
↓
Эгерде ооба болсо, билим берүү уюмунун тибин көрсөткүлө:
1-жогорку окуу жайынан кийинки кесиптик 4- башталгыч кесиптик
(аспирантура же докторантура) 5- жалпы билим берүүнүн бардык типтери
2- жогорку кесиптик 6- башка мектеп
3- орто кесиптик

1-7 жаштагы мектепке барбаган балдар үчүн
12.5. БАЛАҢЫЗ МЕКТЕПКЕ ЧЕЙИНКИ БИЛИМ БЕРҮҮ УЮМДАРГА БАРАБЫ?
1 - ооба 2 - жок → 12.6 - суроого өтүү

1-7 жаштагы мектепке чейинки уюмдарга барбаган балдар үчүн
12.6. БАЛА ЭРТЕ ОКУТУУДАН БАШКА ДАГЫ КАЙСЫ ПРОГРАММАЛАРЫ БОЮНЧА ОКУТУУЛАРЫНА БАРЫШАТ?
1 - ооба 2 - жок

5 жаш жана андан жогорку курактагы адамдар үчүн
13. ФУНКЦИОНАЛДЫК МҮМКҮНЧҮЛҮГҮ ЧЕКТЕЛГЕНДЕР

13.1 СИЗДЕ КӨРҮҮ БОЮНЧА КЫЙЫНЧЫЛЫКТАР БАРБЫ, КӨЗ АЙНЕКТИ ПАЙДАЛАНСАҢЫЗ ДАГЫ КЫЙЫНЧЫЛЫКТАР БАРБЫ?
1- эч кандай кыйынчылыктар жок 3- ооба, көп кыйынчылыктар бар
2- ооба, айрым кыйынчылыктар бар 4- такыр көрбөйм

13.2 СИЗ УГУУ АППАРАТЫН ПАЙДАЛАНСАҢЫЗ ДАГЫ, СИЗДЕ УГУУ БОЮНЧА КЫЙЫНЧЫЛЫКТАРЫҢЫЗ БАРБЫ?
1- эч кандай кыйынчылыктар жок 3- ооба, көп кыйынчылыктар бар
2- ооба, айрым кыйынчылыктар бар 4- такыр укпайм

13.3 СИЗДЕ БАСКАНДА ЖЕ ТЕПКИЧ МЕНЕН КӨТӨРҮЛҮП ЧЫГЫП БАРАТКАНДА КЫЙЫНЧЫЛЫКТАРЫҢЫЗ БАРБЫ?
1- эч кандай кыйынчылыктар жок 3- ооба, көп кыйынчылыктар бар
2- ооба, айрым кыйынчылыктар бар 4- такыр баса албайм

13.4 СИЗДЕ ЭСКЕ ТУТУУ ЖЕ КӨҮЛ ТОПТОО БОЮНЧА КЫЙЫНЧЫЛЫКТАРЫҢЫЗ БАРБЫ?
1- эч кандай кыйынчылыктар жок 3- ооба, көп кыйынчылыктар бар
2- ооба, айрым кыйынчылыктар бар 4- эч нерсени эске тута албайм жана көңүлүмдү, топтой албайм

13.5 СИЗДЕ ӨЗҮҢҮЗДҮ ӨЗҮҢҮЗ КАРООДО КЫЙЫНЧЫЛЫКТАРЫҢЫЗ БАРБЫ (ӨЗҮН ӨЗҮ ТЕЙЛӨӨДӨ, ӨЗҮ ЖУУНУУГА ЖЕ КАЙРА КИЙИНГИНИНЕ БАЙЛАНЫШТУУ)?
1- эч кандай кыйынчылыктар жок 3- ооба, көп кыйынчылыктар бар
2- ооба, айрым кыйынчылыктар бар 4- өзүмдү өзүм такыр тейлей албайм

13.6-караштуу суроо. 2020-2022 жылдарында COVID-19 ЖЕ (ВНЕБОЛЬНИЧНЫЙ) ПНЕВМОНИЯ ООРУСУ МЕНЕН ООРУДУҢUZ БЕЛЕ?
18 жаш жана андан улуу курактагы адамдар үчүн берилет
1 - ооба 2 - жок → 14.1 - суроого өтүү

13.6.1- КАРАШТУУ СУРОО. СИЗ БУЛ ООРУ ТУУРАЛУУ МЕДИЦИНАЛЫК ЖАРДАМГА КАЙРЫЛДЫҢЫЗ БЕЛЕ?
1 - ооба 2 - жок

14. ЖАШОО КАРАЖАТТАРЫНЫН БУЛАКТАРЫ

14.1 АКЫРКЫ 12 АЙДЫН ИЧИНДЕ СИЗДЕ БОЛГОН БАРДЫК ЖАШОО КАРАЖАТТАРЫНЫН БУЛАКТАРЫН КӨРСӨТҮҢҮЗ
1- жалданма жумуш
2- өзүн өзү жумуштандыруу
3- өзүнүн керектөөсү үчүн товар өндүрүү (жеке көмөчкү чарбаны кошкондо)
4- мүлктү жалдоого же ижарага берүү, патенттен, автордук укуктан түшкөн киреше
5- пенсия (майыптыгы боюнча пенсиядан башкасы)
6- майыптыгы боюнча пенсия
7- оорусу, кош бойлуулугу жана төрөгөндүгү боюнча жөлөк пул
8- жумушсуздук боюнча жөлөк пул
9- башка жөлөкпулдар жана жардам (жогоруда саналбагандардан башкасы)
10- стипендия
11- ссуда, жыйнаган акчаны пайдалануу, капиталды сатуу, акциялардан киреше
12- туугандардын акча которуусу
13- бирөөнүн багуусунда, башка адамдардан жардам, алименттер
14- башка булак

14.2. САНАЛГАН БУЛАКТАРДЫН ИЧИНЕН КАЙСЫНЫСЫН ӨЗҮҢҮЗ ҮЧҮН НЕГИЗГИ ДЕП ЭСЕПТЕЙСИЗ (14.1-суроолорунун ичинен) :

15 бөлүм. 12 жаш жана андан жогорку курактагылар үчүн
15. ЖУМУШТУУЛУК ЖАНА ЖУМУШСУЗДУК

15.1. СИЗДИН 2022-ЖЫЛДЫН 18-МАРТЫНАН 24-МАРТЫНА ЧЕЙИН АКЫ ТӨЛӨНГӨН ЖЕ КИРЕШЕЛҮҮ БИР ЖУМУШУҢUZ БАР БЕЛЕ?
(иш боюнча өргүү убагында убактылуу жок болушу, ооругандыгы, өргүмө, ж.б.у.с.)
1 - ооба 2 - жок → 15.6-суроого өтүү

15.2-15.5-суроолор эл каттоо башталганга чейин жумуштары бар адамдар үчүн (15.1-суроого «ооба» деп жооп бергендер үчүн)

15.2. НЕГИЗГИ ЖУМУШТА СИЗ КИМ БОЛУП САНАЛАСЫЗ?
1- жалданма жумушчу
2- жалданма эмес жумушта иштөөчү (өзүн жумуштандыруучу) →
2.1- жумуш берүүчү (жалданма жумушчуларды ишке тартып иштөөчү)
2.1.1 жалданма жумушчулардын саны көрсөтүлсүн : " " " " " "
2.2- жекече негизде иштөөчү
2.3- өндүрүштүк кооперативдин мүчөсү
2.4- үй бүлөлүк ишканага жардам берүүчү

15.3 ЖУМУШТУН ЖАЙГАШКАН ОРДУ
Сиздин негизги ишиңиз Сиз түрүктүү жашаган калктуу пунктундабы?
1- ооба → 15.4-суроого өтүү
2- жок ↓
2.1 бул облустун башка калктуу пунктунда
2.2 Кыргызстандын башка облусунда (шаарында)
2.3 башка өлкөдө ↓
• Казакстан (398) • Орусия (643) • Түркия (792) • Түштүк Корея (410)
• башка өлкөдө _____ кайсы, көрсөтүңүз " " " " " "

15.4 СИЗ ИШТЕГЕН ИШКАНАНЫН, УЮМДУН ЭКОНОМИКАЛЫК ИШМЕРДИГИНИН ТҮРҮ
(экономикалык ишмердиктин түрүнүн толук аталышы) " " " " " "

15.5. КЫЗМАТЫ ЖЕ КЕСИБИ
(кызматынын, кесибинин же аткарган жумушунун толук аталышы) " " " " " "

15.6-суроого, 15.1-суроого «жок» деп жооп берген адамдар үчүн
15.6 СИЗ АКЫРКЫ АЙДЫН АРАЛЫҢЫНДА ЖУМУШ ИЗДЕДИҢИЗБИ?
1 - ооба 2 - жок → **Жумуш издебегендин себеби:**
↓
15.6А - суроого өтүү 1- жумушту алдым, жана ага жакынкы 2 жуманын ичинде киришем
2- жумуш таптым жана жообун күтүп жатам
3- өзүмдүн иштеримди уюштуруу менен иштедим
4- сезондун башталышын күтүп жатам
5- башка себеп

15.6А ЭГЕРДЕ СИЗГЕ ЖУМУШ СУНУШТАЛСА, СИЗ АЛ ЖУМУШКА ЖАКЫНКЫ 2 ЖУМАНЫН ИЧИНДЕ КИРИШЕ АЛАТ БЕЛЕҢИЗ?
1 - ооба 2 - жок → **Негизги бир себебин көрсөтүңүз:**
1- күндүзгү окуу жайларга катышуу
2- пенсиядамын
3- ооруну адамды карайм
4- үй чарбасын алып барам жана/балдарды тарбиялайм
5- ден соолукка байланыштуу
6- башка себеп

16-бөлүк 6 жаш жана андан жогорку курактагылар үчүн
16. ЗАМАНБАП БАЙЛАНЫШ КАРАЖАТТАРЫН ПАЙДАЛАНУУ:
а) СИЗ МОБИЛДИК БАЙЛАНЫШТЫ ПАЙДАЛАНАСЫЗБИ?
1- ооба 2- жок
б) ИНТЕРНЕТ ТҮЙҮНҮН ПАЙДАЛАНАСЫЗБИ?
1- ооба 2- жок
в) КОМПЬЮТЕРДИ /НОУТБУКТУ/ ПЛАНШЕТТИ ПАЙДАЛАНАСЫЗБИ?
1- ооба 2- жок

17-бөлүк 15 жаш жана андан жогорку курактагы аялдар үчүн, эркектер үчүн - 2-форма боюнча сурамжылоо аяктайт.
17. ТӨРӨТ БОЮНЧА
а) СИЗ КАНЧА БАЛА ТӨРӨДҮҢҮЗ ЭЛЕ?
Төрөлгөн балдардын жалпы санын жазгыла, өлүү төрөлгөн балдарды эсепке албастан.
балдардын саны : " " " " " " уулдар : " " " " " " кыздар : " " " " " "
б) КАТТОО КҮНҮНӨ КАРАТА АЛАРДЫН КАНЧАСЫ ТИРҮҮ?
балдардын саны : " " " " " " уулдар : " " " " " " кыздар : " " " " " "

ПОРТФЕЛДИН ЧЕГИНДЕГИ БЛАНКТЫН № " " " " " "

Внимание! В переписные листы (вопросники) включаются сведения, предназначенные исключительно для статистических и научных целей. Работникам переписи запрещается сообщать содержание заполненного переписного документа.

№ переписного отдела	№ инструкторского участка	№ счетного участка	№ списка проживающих	№ п.п. домохозяйства из списка проживающих ф 1 в пределах помещения (из графы 2 Формы 1)	№ п.п. лица в пределах домохозяйства из списка проживающих ф 1 (из графы 3 Формы 1)

Обвести кружком один или несколько кодов предлагаемых ответов

Образец заполнения  

Образцы написания цифр

1 2 3 4 5 6 7 8 9 0

ПЕРЕПИСНОЙ ЛИСТ – НАСЕЛЕНИЕ

И. О.		
1. РОДСТВЕННЫЕ ИЛИ ДРУГИЕ ОТНОШЕНИЯ С ЛИЦОМ, УКАЗАННЫМ ПЕРВЫМ В ДОМОХОЗЯЙСТВЕ:		
1 - лицо, записанное первым	7 - невестка (сноха), зять	
2 - жена, муж	8 - бабушка, дедушка, прабабушка, прадедушка	
3 - дочь, сын	9 - внучка, внук, правнучка, правнук	
4 - мать, отец	10 - другая степень родства, свойствá	
5 - сестра, брат	11 - не родственник	
6 - свекровь, свекор, теща, тесть	12 - проживающий в институциональном учреждении	
<i>Если мать (или отец) этого лица проживает с ним в одном домохозяйстве, то проставьте порядковый номер из Формы 1</i>		
№ матери (или отца) из графы 1 формы 1		
2. ВАШ ПОЛ		
1 - мужской	2 - женский	
3. ОТМЕТКА О ВРЕМЕННОМ ОТСУТСТВИИ ИЛИ ВРЕМЕННОМ ПРОЖИВАНИИ		
1 - Постоянно (обычно) проживает		
2 - Постоянно (обычно) проживает, но временно отсутствует <i>адрес места временного проживания (название района, города Кыргызстана или другой страны)</i>		
<i>продолжительность отсутствия: 1 - менее 1-го месяца 2 - до 1 года</i>		
<i>причина отсутствия: 1 - работа 2 - учеба 3 - семейные обстоятельства 4 - иное</i>		
3 - временно пребывает (проживает)		
<i>адрес места постоянного (обычного) проживания (название района, города Кыргызстана или другой страны)</i>		
<i>продолжительность отсутствия в месте постоянного жительства: 1 - менее 1-го месяца 2 - до 1 года</i>		
<i>причина пребывания: 1 - работа 2 - учеба 3 - семейные обстоятельства 4 - иное</i>		
4. ДАТА ВАШЕГО РОЖДЕНИЯ		
число	месяц	
	год	
<i>Определить число исполнившихся лет</i>		
<i>Для детей в возрасте 0-17 лет</i>		
5. ИМЕЕТСЯ ЛИ У ВАС СВИДЕТЕЛЬСТВО О РОЖДЕНИИ (МЕТРИКА)?		
1 - да	2 - нет	3 - нет ответа
<i>Для лиц в возрасте 12 лет и старше</i>		
6. ВАШЕ СЕМЕЙНОЕ ПОЛОЖЕНИЕ		
1 - никогда не состоял(а) в браке	4 - вдовец, вдова	
2 - состоит в зарегистрированном браке	5 - разведен(а)	
3 - состоит в незарегистрированном браке	6 - разошелся(лась)	
<i>Если отмечен код 2 или 3, указать № жены (мужа) из графы 1 Формы 1</i>		
7. ВАША НАЦИОНАЛЬНОСТЬ		
* кыргыз(ка) (11) * казах(шка) (5) * русский(кая) (1) * таджик(чка) (12)		
* узбек(чка) (4) * другая национальность <i>укажите какая</i>		
8. В КАКОЙ СТРАНЕ ВЫ РОДИЛИСЬ?		
* Кыргызская Республика (417) * Казахстан (398) * Россия (643) * Таджикистан (762)		
* Узбекистан (860) * другая страна <i>укажите название страны</i>		
9. СТРАНА ВАШЕГО ГРАЖДАНСТВА		
* Кыргызская Республика (417) * Казахстан (398) * Россия (643) * Таджикистан (762)		
* Узбекистан (860) * другая страна <i>укажите название страны</i>		
* без гражданства (999)		
10. ВЛАДЕНИЕ ЯЗЫКАМИ		
10.1 ВАШ РОДНОЙ ЯЗЫК		
* кыргызский (11) * казахский (5) * русский (1) * таджикский (12) * узбекский (4)		
* другой язык <i>указать какой</i>		

<i>Для лиц в возрасте 7 лет и старше</i>				
10.2 ВЛАДЕЕТЕ ЛИ ВЫ КЫРГЫЗСКИМ ЯЗЫКОМ?				
1 - свободно	2 - хорошо	3 - достаточно	4 - плохо	5 - не владею
<i>Для лиц в возрасте 7 лет и старше</i>				
10.3 ВЛАДЕЕТЕ ЛИ ВЫ РУССКИМ ЯЗЫКОМ?				
1 - свободно	2 - хорошо	3 - достаточно	4 - плохо	5 - не владею
10.4 КАКИМИ ДРУГИМИ ЯЗЫКАМИ, КРОМЕ РОДНОГО, ВЫ СВОБОДНО ВЛАДЕЕТЕ?				
* узбекский (4) * казахский (5) * таджикский (12) * корейский (168) * дунганский (163)				
* английский (152) * китайский (167) * немецкий (171) * турецкий (177) * французский (180)				
* не владеет (199)				
* другие языки <i>(указать какие)</i>				
<i>Для лиц в возрасте 18 лет и старше</i>				
10.5 ВЛАДЕЕТЕ ЛИ ВЫ ЯЗЫКОМ ЖЕСТОВ?				
1 - да	2 - нет			
<i>Раздел 11 на временно проживающих не заполняется</i>				
11. МИГРАЦИЯ				
11.1 В ЭТОМ ГОРОДЕ, ПГТ. ИЛИ СЕЛЬСКОЙ МЕСТНОСТИ ЭТОГО РАЙОНА ВЫ ПРОЖИВАЕТЕ НЕПРЕРЫВНО С РОЖДЕНИЯ?				
1 - да → <i>переход к вопросу 12</i>				
2 - нет → <i>укажите год прибытия в данный населенный пункт если Вы прибыли в апреле 2021г. и позднее, то укажите месяц прибытия</i>				
11.2 ВАШЕ ПРЕЖНЕЕ МЕСТО ЖИТЕЛЬСТВА				
1 - Кыргызская Республика → <i>укажите название города, района</i>				
2 - другая страна → <i>укажите название страны</i>				
11.3 УКАЖИТЕ ОСНОВНУЮ ПРИЧИНУ, ПО КОТОРОЙ ВЫ ПРИБЫЛИ В ДАННЫЙ НАСЕЛЕННЫЙ ПУНКТ				
1 - работа	6 - изменение жилищных условий			
2 - учеба	7 - поиск убежища			
3 - семейные обстоятельства	8 - экологическое неблагополучие и стихийные бедствия			
4 - медицинское лечение, реабилитация	9 - другая причина			
5 - возвращение на прежнее место жительства				
11.4 ПРОЖИВАЛИ ЛИ ВЫ НЕПРЕРЫВНО 1 ГОД И БОЛЕЕ В ДРУГОЙ СТРАНЕ?				
1 - да → <i>переход к вопросу 11.5</i>				
2 - нет → <i>переход к вопросу 12</i>				
11.5 ИЗ КАКОЙ СТРАНЫ ВЫ ПРИБЫЛИ В КЫРГЫЗСКУЮ РЕСПУБЛИКУ НА ПОСТОЯННОЕ МЕСТО ЖИТЕЛЬСТВА?				
* Казахстан (398) * Россия (643) * Таджикистан (762) * Узбекистан (860)				
* другая страна → <i>укажите какая</i>				
11.6 ГОД ПРИБЫТИЯ (ВОЗВРАЩЕНИЯ) В КЫРГЫЗСКУЮ РЕСПУБЛИКУ				
11.7 УКАЖИТЕ ОСНОВНУЮ ПРИЧИНУ, ПО КОТОРОЙ ВЫ ПРИБЫЛИ В КЫРГЫЗСКУЮ РЕСПУБЛИКУ НА ПОСТОЯННОЕ МЕСТО ЖИТЕЛЬСТВА				
1 - работа	6 - изменение жилищных условий			
2 - учеба	7 - поиск убежища			
3 - семейные обстоятельства	8 - экологическое неблагополучие и стихийные бедствия			
4 - медицинское лечение, реабилитация	9 - другая причина			
5 - возвращение на прежнее место жительства				
12. ОБРАЗОВАНИЕ И ОБУЧЕНИЕ				
<i>Для лиц в возрасте 10 лет и старше</i>				
12.1 УМЕЕТЕ ЛИ ВЫ ЧИТАТЬ И ПИСАТЬ?				
1 - да	2 - нет			
12.2 ВАШ УРОВЕНЬ ОБРАЗОВАНИЯ				
<i>Отметьте только один вариант, соответствующий наивысшему уровню полученного образования</i>				
высшее профессиональное (высшее): 1 - бакалавр 2 - специалист 3 - магистр				
4 - неполное высшее профессиональное (незаконченное высшее)				
5 - среднее профессиональное (среднее специальное)				
6 - начальное профессиональное (профессионально-техническое)				
7 - среднее (полное) общее				
8 - основное общее (неполное среднее)				
9 - начальное общее (начальное)				
10 - не имеет начального общего (начального образования)				

Для лиц с послевузовским образованием

12.3 ИМЕЕТЕ ЛИ ВЫ УЧЕНУЮ СТЕПЕНЬ?

1 - кандидата наук 2 - доктора наук 3 - не имею

Для лиц в возрасте 6 лет и старше

12.4. ПОЛУЧАЕТЕ ЛИ ВЫ ОБРАЗОВАНИЕ В НАСТОЯЩЕЕ ВРЕМЯ?

1 - да 2 - нет → переход к вопросу 12.5

Если да, укажите тип образовательной организации:

1- послевузовское профессиональное (аспирантура или докторантура) 4- начальное профессиональное
2- высшее профессиональное 5- общеобразовательное всех типов
3- среднее профессиональное 6- иная школа

Для детей в возрасте 1-7 лет, не посещающих школу

12.5. ПОСЕЩАЕТ ЛИ РЕБЕНОК ДОШКОЛЬНУЮ ОБРАЗОВАТЕЛЬНУЮ ОРГАНИЗАЦИЮ?

1 - да 2 - нет → переход к вопросу 12.6

Для детей в возрасте 1-7 лет, не посещающих школу и дошкольную образовательную организацию

12.6. ПОСЕЩАЕТ ЛИ РЕБЕНОК КАКИЕ-ЛИБО ДРУГИЕ ПРОГРАММЫ РАННЕГО ОБУЧЕНИЯ?

1 - да 2 - нет

Для лиц в возрасте 5 лет и старше

13. ФУНКЦИОНАЛЬНЫЕ ОГРАНИЧЕНИЯ ВОЗМОЖНОСТЕЙ

13.1 У ВАС ЕСТЬ ТРУДНОСТИ СО ЗРЕНИЕМ ДАЖЕ ПРИ ПОМОЩИ ОЧКОВ?

1- нет никаких трудностей 3- да, много трудностей
2- да, некоторые трудности 4- не вижу совсем

13.2 У ВАС ЕСТЬ ТРУДНОСТИ СО СЛУХОМ, ДАЖЕ ЕСЛИ ВЫ ПОЛЬЗУЕТЕСЬ СЛУХОВЫМ АППАРАТОМ?

1- нет никаких трудностей 3- да, много трудностей
2- да, некоторые трудности 4- не слышу совсем

13.3 У ВАС ЕСТЬ ТРУДНОСТИ С ХОДЬБОЙ ИЛИ ПОДНЯТИЕМ ПО ЛЕСТНИЦЕ?

1- нет никаких трудностей 3- да, много трудностей
2- да, некоторые трудности 4- не могу ходить совсем

13.4 У ВАС ЕСТЬ ТРУДНОСТИ С ЗАПОМИНАНИЕМ ИЛИ КОНЦЕНТРАЦИЕЙ ВНИМАНИЯ?

1- нет никаких трудностей 3- да, много трудностей
2- да, некоторые трудности 4- не могу ничего запомнить и сконцентрироваться

13.5 У ВАС ЕСТЬ ТРУДНОСТИ ПО УХОДУ ЗА СОБОЙ (С САМООБСЛУЖИВАНИЕМ, НАПРИМЕР, СВЯЗАННЫЕ С УМЫВАНИЕМ ИЛИ ПЕРЕОДЕВАНИЕМ СЕБЯ)?

1- нет никаких трудностей 3- да, много трудностей
2- да, некоторые трудности 4- не могу себя обслуживать совсем

13.6 БОЛЕЛИ ЛИ ВЫ В 2020-2022 ГОДАХ COVID-19 ИЛИ ВНЕБОЛЬНИЧНОЙ ПНЕВМОНИЕЙ?

Задается для лиц в возрасте 18 лет и старше.

1 - да 2 - нет → переход к вопросу 14.1

13.6.1 ОБРАЩАЛИСЬ ЛИ ВЫ ПО ПОВОДУ ДАННОГО ЗАБОЛЕВАНИЯ ЗА МЕДИЦИНСКОЙ ПОМОЩЬЮ?

1 - да 2 - нет

14. ИСТОЧНИКИ СРЕДСТВ К СУЩЕСТВОВАНИЮ

14.1 УКАЖИТЕ ВСЕ ИМЕЮЩИЕСЯ У ВАС ИСТОЧНИКИ СРЕДСТВ К СУЩЕСТВОВАНИЮ ЗА ПОСЛЕДНИЕ 12 МЕСЯЦЕВ

1 - работа по найму
2 - самозанятость
3 - производство товаров для собственного потребления (включая личное подсобное хозяйство)
4 - сдача внаем или в аренду имущества, доход от патентов, авторских прав
5 - пенсия (кроме пенсии по инвалидности)
6 - пенсия по инвалидности
7 - пособие по болезни, беременности и родам
8 - пособие по безработице
9 - прочие пособия и помощь (не перечисленные выше)
10 - стипендия
11 - ссуды, использование сбережений, реализация капитала, доходы от акций
12 - денежные переводы родственников
13 - иждивение, помощь других лиц, алименты
14 - иной источник

14.2. ИЗ ПЕРЕЧИСЛЕННЫХ ИСТОЧНИКОВ УКАЖИТЕ, КАКОЙ СЧИТАЕТЕ ДЛЯ СЕБЯ ОСНОВНЫМ
(из вопроса 14.1)

Раздел 15 заполняется на лиц в возрасте 12 лет и старше, без временно проживающих

15. ЗАНЯТОСТЬ И БЕЗРАБОТИЦА

15.1. ИМЕЛИ ЛИ ВЫ КАКУЮ-ЛИБО ОПЛАЧИВАЕМУЮ РАБОТУ ИЛИ ДОХОДНОЕ ЗАНЯТИЕ С 18 ПО 24 МАРТА 2022 ГОДА?

(включая временное отсутствие по причине отпуска, болезни, отгула и т.д.)

1 - да 2 - нет → переход к вопросу 15.6

Вопросы 15.2-15.5 для лиц, имевших работу за неделю до начала переписи населения (ответивших «да» на вопрос 15.1)

15.2. КЕМ ВЫ ЯВЛЯЛИСЬ НА ОСНОВНОЙ РАБОТЕ?

1 - наемный работник

2 - работающий не по найму (самозанятый) →

2.1 - работодатель (работающий с привлечением наемных работников)

2.1.1 укажите число наемных работников

2.2 - работающий на индивидуальной основе

2.3 - член производственного кооператива

2.4 - помогающий на семейном предприятии

15.3 МЕСТО НАХОЖДЕНИЯ РАБОТЫ

Ваша основная работа находилась в том же населенном пункте, где Вы постоянно проживаете?

1 - да → переход к вопросу 15.4

2 - нет →

2.1 в другом населенном пункте этой же области

2.2 в другой области (городе) Кыргызстана

2.3 в другой стране →

Казахстане (398) России (643) Турции (792) Южной Кореи (410)

в другой стране _____ укажите какой

15.4 ВИД ЭКОНОМИЧЕСКОЙ ДЕЯТЕЛЬНОСТИ ПРЕДПРИЯТИЯ, ОРГАНИЗАЦИИ, ГДЕ ВЫ РАБОТАЕТЕ

(подробное название вида экономической деятельности)

15.5 ДОЛЖНОСТЬ ИЛИ ПРОФЕССИЯ

(подробное название должности, профессии или выполняемой работы)

Вопрос 15.6 для лиц, ответивших «нет» на вопрос 15.1

15.6 ИСКАЛИ ЛИ ВЫ РАБОТУ В ТЕЧЕНИЕ ПОСЛЕДНЕГО МЕСЯЦА

1 - да 2 - нет →
↓
переход к вопросу 15.6А

Причина, по которой не искал работу:

1 - получил(а) работу и приступаю к ней в ближайšie 2 недели
2 - нашел(ла) работу и ожидаю ответа
3 - занимался(лась) организацией собственного дела
4 - ожидаю начала сезона
5 - иная причина

15.6А ГОТОВЫ ЛИ ВЫ ПРИСТУПИТЬ К РАБОТЕ В ТЕЧЕНИЕ БЛИЖАЙШИХ 2-Х НЕДЕЛЬ?

1 - да 2 - нет →

Укажите одну главную причину:

1 - посещение дневных учебных заведений
2 - нахожусь на пенсии
3 - занимаюсь уходом за больным
4 - занимаюсь ведением домашнего хозяйства и/или воспитанием детей
5 - по состоянию здоровья
6 - иная причина

Раздел 16 для лиц в возрасте 6 лет и старше

16. ИСПОЛЬЗОВАНИЕ СОВРЕМЕННЫХ СРЕДСТВ СВЯЗИ

а) пользуетесь ли Вы мобильной связью?

1- да 2- нет

б) пользуетесь ли Вы сетью интернет?

1- да 2- нет

в) пользуетесь ли Вы компьютером /ноутбуком /планшетом?

1- да 2- нет

Раздел 17 заполняется для женщин в возрасте 15 лет и старше, для мужчин - конец опроса по форме 2

17. РОЖДАЕМОСТЬ

а) СКОЛЬКО ДЕТЕЙ ВЫ РОДИЛИ?

Запишите общее число рожденных детей, не считая мертворожденных

число детей мальчики девочки

б) СКОЛЬКО ДЕТЕЙ ЖИВЫ НА ДАТУ ПЕРЕПИСИ?

число детей мальчики девочки



КАТТОО БАРАГЫ-ТУРАК ЖАЙ ФОНДУ

2021-ж. «23» декабрындагы №16 токтому менен бекитилди

Кыргыз Республикасынын Улуттук статистика комитетинин

I – БӨЛҮК – ТУРАК ЖАЙ КУРУЛУШУНА ТОЛТУРУЛАТ (1-5 ке чейинки суроолор)			
1. Турак жай курулушунун түрлөрү			
1- бир турак жай бирдиги бар курулуш			2- суроого
2- бирден көп турак жай бирдиги бар курулуш (көп батирлүү үй)			6- суроого
3- институционалдык мекеме			
4- жатакана			
5- мейманкана			
6- бүтө элек турак жайдын курулушу			
7- жарым жартылай бузулган турак жай курулушу			
8- башка турак жай курулушу, убактылуу турак жайды кошкондо			
9- башка курулуш			
2. Кабаттуулугу			
1- бир кабаттуу	3 - 3-5 кабаттуу	5 - 10 жана андан көп кабаттуу	
2 - эки кабаттуу	4 - 6-9 кабаттуу		
3. Турак жай курулушунун курулган мезгили			
<i>Кайра курууда, кошумча курууда, үстүнө курууда, үйдү кеңейтүүдө эксплуатацияга берүү жылы алгачкы курулуш башталган жылы эсептелет</i>			
1 - 1946-ж. чейин	2 - 1946 - 1960	3 - 1961-1970	4 - 1971-1980
5 - 1981-1990	6 - 1991-2000	7 - 2001 - 2010	8 - 2011-2015
9 - 2015-ж. кийин	10 - белгисиз		
4. Үйдүн тышкы дубалынын негизги материалы			
1 - кирпич, таш			5 - саман, топурак
2 - бетон, темирбетон, панель (монолит)			6 - аралаш материал
3 - күлдөн (шлактан) жасалган блок			7 - башка
4 - жыгач			8 - белгисиз
5. Жер титирөөгө туруктуулугу			
1 - жер титирөөгө туруктуулугу эсепке алынып курулган			3 - белгисиз
2 - жер титирөөгө туруктуулугу эсепке алынбай курулган			
II – БӨЛҮК – ТУРАК ЖАЙГА ТОЛТУРУЛАТ (6-10го чейинки суроолор)			
6. Турак жайдын ээлеген түрү			
1- жеке турак үй			7-суроого
2- жеке турак үйдүн бөлүгү			
3- өзүнчө батир			
4- жалпы (коммуналдык) батир			III бөлүктүн 12-суроосуна өтүү
5- жатаканадагы бөлмө (батир)			
6- дачадагы үй			
7- мейманканадагы жай			
8- кары-картаңдар жана майыптар үй-интернатындагы, балдар үйүндөгү жана у. с. жайдын бөлүгү			3-форма боюнча сурамжылоо аяктайт
9- башка институционалдык мекемелердеги жайлардын бөлүгү			
10- башка турак жай (убактылуу турак жай кошо)			
11- жашоо үчүн пайдаланган, турак жай эмес, жай			
7. Турак жайды ээлөө			
1- туруктуу жашоого → 8-суроого өтүү			3- ээлеген эмес → 3-форма боюнча, суроонун аягы
2- убактылуу жашоого → 8-суроого өтүү			

8. Турак жайдын аянтынын өлчөмү (бүтүн чарчы метр менен)			
1- жалпы	<input type="text"/>	3 - анын ичинде башка максатка пайдалануу	<input type="text"/>
2 - турак	<input type="text"/>		
9. Турак жайдын бөлмөлөрүнүн саны <input type="text"/>			
10. ЖАШОО ҮЧҮН ПАЙДАЛАНУУЧУ ТУРАК ЖАЙДЫ ЖАКШЫРТУУНУН ТҮРЛӨРҮ			
10.1 Электр менен жабдуунун булактары			
1 - электр түйүнү			3 - генератор
2 - күн менен жылуучу батареялардын панели			4 - электр тогу жок
10.2 Газды берүүнүн булактары			
1 - түйүн менен газ (жаратылыш)			3 - биогаз
2 - суюлтулган газ (баллондогу)			4 - газ жок
10.3 Жылытуунун типтери			
1 - борбордук ЖЭБ аркылуу жылытуу			4 - мештен жылытуу
2 - от казандан жылытуу			5 - айкалыштырылган жылытуунун түрлөрү
3 - жекече орнотмолордон, от казандан жылытуу			6 - жылытуу жок
10.4 Суу менен жабдуу тутуму			
1 - турак жайдагы суу түтүгү			3 - суу менен жабдуунун башка түрлөрү (скважина, күдук же башка булак)
2 - курулуштагы суу түтүгү гана			4 - суу түтүгү жок
10.5 Канализациялык тутум			
1 - борбордук канализация			3 - канализация жок
2 - жекече канализация (септикти кошкондо)			
10.6 Ажааткана			
1 - турак үйдөгү жуулуп түрүүчү ажааткана			3 - ажааткана жок
2 - курулуштан тышкары ажааткананын башка түрү			
10.7 Ысык суу менен камсыздоо			
1 - борбордук ысык суу менен камсыздоо			3 - ысык суу менен камсыздоо жок
2 - жекече суу жылыткычтардан алынган ысык суу менен камсыздоо			
10.8 Ванна жана (же) душ			
1 - үйдөгү ванна жана (же) душ			3 - ванна жана (же) душ жок
2 - үйдөн сырткары ванна жана (же) душ			
10.9 Мончо жана(же) сауна			
1 - мончо, сауна			2 - мончо, сауна жок
10.10 Ашкана			
1 - ашкана же үйдөгү же батирдеги ашкана бурчу			
2 - ашкана же өзүнчө курулуштагы ашкана бурчу			
3 - ашкана же ашкана бурчу жок			
10.11 Тамак даярдоо үчүн жабдуу			
1 - стационардык электр плитасы			3 - стол үстүндөгү плита
2 - газ плитасы же бышыруучу панель			4 - плита жок
10.12 Таштандыны чыгаруу системасы			
1 - таштандыны өткөрүүчү түтүк гана			3 - таштандыны атайын машина менен гана жыйнап кетүү
2 - таштандыны үйдөн сырткары жерде чогултуучу жабдуулар гана			4 - таштандыны аңга, үймөккө ж.б. ыргытуу
11. Турак жайга болгон менчиктик формасы			
1- жеке менчиктик укукка таандык			
2- мамлекеттик менчикте турат			
3- муниципалдык менчикте турат			
4- жеке менчиктен ижарага алынган			
5- менчиктин башка формасына таандык			

III – БӨЛҮК – ҮЙ ЧАРБА ТУРАК ЖАЙГА ТОЛТУРУЛАТ (12-суроо)			
12. ҮЙ ЧАРБА МҮЧӨЛӨРҮНҮН КОММУНИКАЦИЯЛЫК КАРАЖАТТАРЫНЫН БАР БОЛУШУ (аларга 2-ф. «Каттоо барагы – Калк» толтурулган) убактылуу жашагандарсыз			
<i>Сиздин үй-чарбада төмөнкүлөр барбы:</i>			
1 - Компьютер/ноутбук/планшет	1-ооба <input type="checkbox"/>	2- жок	
компьютер/ноутбук/планшеттердин саны көрсөтүлсүн <input type="text"/>			
2 - Интернет	1- ооба	2- жок	
3 - Телекөрсөтүү	1- ооба	2- жок	
4 - Телефон	1- үй (стационардык) телефону гана; 2- мобилдик телефон гана; 3- телефондун эки түрү тең бар; 4- телефон таптакыр жок		



ПЕРЕПИСНОЙ ЛИСТ - ЖИЛИЩНЫЙ ФОНД

РАЗДЕЛ I – ЗАПОЛНЯЕТСЯ НА ЖИЛОЕ СТРОЕНИЕ (вопросы 1-5)

1. Тип жилого строения

1 - строение, имеющее одну жилищную единицу	к вопросу 2
2 - строение, имеющее более одной жилищной единицы (многоквартирный дом)	
3 - институциональное учреждение	
4 - общежитие	к вопросу 6
5 - гостиница	
6 - незавершенное жилое строение	
7 - частично разрушенное жилое строение	
8 - другое жилое строение, включая временное жилье	
9 - прочее строение	

2. Этажность

1 - одноэтажное	3 - 3-5 -этажное	5 - 10- ти и более этажное
2 - двухэтажное	4 - 6-9 -этажное	

3. Период постройки жилого строения

При перестройках, пристройках, надстройках, расширении дома годом ввода в эксплуатацию считается год первоначальной постройки

1 - до 1946	2 - 1946 - 1960	3 - 1961-1970	4 - 1971-1980	5 - 1981-1990
6 - 1991-2000	7 - 2001 - 2010	8 - 2011-2015	9 - после 2015	10 - неизвестно

4. Основной материал наружных стен дома

1 - кирпич, камень	5 - саман, глина
2 - бетон, железобетон, панель (монолит)	6 - смешанный материал
3 - шлакоблок	7 - иное
4 - дерево	8 - не известно

5. Сейсмостойкость

1 - построено с учетом сейсмостойкости	3 - неизвестно
2 - построено без учета сейсмостойкости	

РАЗДЕЛ II – ЗАПОЛНЯЕТСЯ НА ЖИЛОЕ ПОМЕЩЕНИЕ (вопросы 6-10)

6. Тип занимаемого жилого помещения

1- индивидуальный жилой дом	к вопросу 7
2- часть индивидуального жилого дома	
3- отдельная квартира	переход к разделу III, вопросу 12
4- общая (коммунальная) квартира	
5- комната (квартира) в общежитии	
6- дачный дом	конец опроса по форме 3
7- помещение в гостинице	
8- часть помещения в доме-интернате для престарелых и инвалидов, детском доме и т.п.	
9- часть помещения в прочих институциональных учреждениях	
10- другое жилое помещение (включая временное жилье)	
11- нежилое помещение, используемое для проживания	

7. Занятость жилого помещения

1- под постоянное проживание → переход к вопросу 8	3- не занято → конец опроса по форме 3
2- под временное проживание → переход к вопросу 8	

8. Размер площади жилого помещения (в целых квадратных метрах)

1- общая	<input type="text"/> <input type="text"/> <input type="text"/>	3 - в том числе используется в других целях	<input type="text"/> <input type="text"/> <input type="text"/>
2- жилая	<input type="text"/> <input type="text"/> <input type="text"/>		

9. Число жилых комнат

10. ВИДЫ БЛАГОУСТРОЙСТВА ЖИЛОГО ПОМЕЩЕНИЯ, ИСПОЛЪЗУЕМОГО ДЛЯ ПРОЖИВАНИЯ

10.1 Источники электроснабжения

1 - электрическая сеть	3 - генератор
2 - панели солнечных батарей	4 - отсутствие доступа к электричеству

10.2 Источники подачи газа

1 - газ сетевой (природный)	3 - биогаз
2 - газ сжиженный (в баллонах)	4 - отсутствие доступа к газу

10.3 Тип отопления

1 - отопление центральное от ТЭЦ	4 - печное отопление
2 - отопление от котельной	5 - комбинированный вид отопления
3 - отопление от индивидуальных установок, котлов	6 - отопление отсутствует

10.4 Система водоснабжения

1 - водопровод в жилище	3 - другие виды водоснабжения (скважина, колодец или другой источник)
2 - водопровод только в строении	4 - водопровод отсутствует

10.5 Канализационная система

1 - центральная канализация	3 - канализация отсутствует
2 - индивидуальная канализация (включая септик)	

10.6 Туалет

1 - туалет со смывом в жилище	3 - туалет отсутствует
2 - туалет другого типа вне строения	

10.7 Горячее водоснабжение

1 - центральное горячее водоснабжение	3 - горячее водоснабжение отсутствует
2 - горячее водоснабжение от индивидуальных водонагревателей	

10.8 Ванна и (или) душ

1 - ванна и (или) душ в жилище	3 - ванна и (или) душ отсутствуют
2 - ванна и (или) душ вне жилища	

10.9 Баня и (или) сауна

1 - баня, сауна	2 - баня, сауна отсутствуют
-----------------	-----------------------------

10.10 Кухня

1 - кухня или кухонный угол в доме или квартире
2 - кухня или кухонный угол в отдельном строении
3 - кухня или кухонный угол отсутствуют

10.11 Оборудование для приготовления пищи

1 - электроплита стационарная	3 - настольная плита
2 - газовая плита или варочная панель	4 - плита отсутствует

10.12 Система удаления отходов

1 - только мусоропровод	3 - сбор мусора только спецмашиной
2 - мусоросборники только вне дома	4 - выброс мусора в ямы, на кучи и т.п.

11. Форма собственности жилого помещения

1 - принадлежит на правах частной собственности
2 - находится в государственной собственности
3 - находится в муниципальной собственности
4 - арендовано у частного владельца
5 - принадлежит к иной форме собственности

РАЗДЕЛ III – ЗАПОЛНЯЕТСЯ НА ДОМОХОЗЯЙСТВО (вопрос 12)

12 НАЛИЧИЕ СРЕДСТВ КОММУНИКАЦИИ У ЧЛЕНОВ ДОМОХОЗЯЙСТВА (на которых заполнена ф. 2 «Переписной лист-Население», без временно проживающих)

Имеется ли в Вашем домохозяйстве:

1 - Компьютер/ноутбук/планшет 1- да 2- нет

указать число (в сумме) компьютеров/ноутбуков/планшетов

2 - Интернет 1- да 2- нет

3 - Телевидение 1- да 2- нет

4 - Телефон 1- только стационарный телефон; 2- только мобильный телефон; 3- доступ к обоим видам телефона; 4- нет телефона вообще

Каттоо бөлүмүнүн №	Инструктордук участооктун №	Эсептөө участоогунун №	Турак жайдагы жашоочулардын тизмесинин №	Турак жайдын чегиндеги адамдын катары (1-форманын 1-графасынан) №
№ переписного отдела	№ инструкторского участка	№ счетного участка	№ списка проживающих	№ п.п. лица в пределах помещения (из графы 1 Формы 1)

Көрсөтүлгөн жооптордун бир же бир нече коддорун тегеректегиле
Обвести кружком один или несколько кодов предлагаемых ответов
Толтуруу үлгүсү 
Образец заполнения

Цифраларды жазуунун үлгүсү
Образцы написания цифр

1	2	3	4	5	6	7	8	9	0
---	---	---	---	---	---	---	---	---	---

КАТОО БАРАГЫ – АЗЫРКЫ УЧУРДА ЧЕТ ӨЛКӨЛӨРДӨ ЖАШАГАН ҮЙ ЧАРБАНЫН МУРДАГЫ МҮЧӨЛӨРҮ
ПЕРЕПИСНОЙ ЛИСТ – БЫВШИЕ ЧЛЕНЫ ДОМОХОЗЯЙСТВА, В НАСТОЯЩЕЕ ВРЕМЯ ПРОЖИВАЮЩИЕ ЗА ГРАНИЦЕЙ

Имя		Аты	
1. ПОЛ 1 - мужской 2 - женский		1. ЖЫНЫСЫ 1 - эркек 2 - аял	
2. ДАТА РОЖДЕНИЯ число <input type="text"/> <input type="text"/> месяц <input type="text"/> <input type="text"/> год <input type="text"/> <input type="text"/> <input type="text"/> <input type="text"/> <i>Определить число исполнившихся лет</i> <input type="text"/> <input type="text"/> <input type="text"/>		2. ТУУЛГАН КҮНҮ саны <input type="text"/> <input type="text"/> айы <input type="text"/> <input type="text"/> жылы <input type="text"/> <input type="text"/> <input type="text"/> <input type="text"/> Толук жашын аныктагыла <input type="text"/> <input type="text"/> <input type="text"/>	
<i>Для лиц в возрасте 12 лет и старше</i> 3. СЕМЕЙНОЕ ПОЛОЖЕНИЕ 1 - никогда не состоял(а) в браке 4 - вдовец, вдова 2 - состоит в зарегистрированном браке 5 - разведен(а) 3 - состоит в незарегистрированном браке 6 - разошелся(лась)		<i>12 жаш жана андан жогорку курактагылар үчүн</i> 3. ҮЙ-БҮЛӨЛҮК АБАЛЫ 1 - никеде турган эмес 4 - аялы өлгөн, жесир 2 - катталган никеде турат 5 - ажырашкан 3 - катталбаган никеде турат 6 - бирге жашабайт	
4. НАЦИОНАЛЬНОСТЬ • кыргыз(ка) (11) • казах(шка) (5) • русский(кая) (1) • таджик(чка) (12) • узбек(чка) (4) • другая национальность <input type="text"/> <input type="text"/> <input type="text"/> <input type="text"/> <i>укажите какая</i>		4. УЛУТУ • кыргыз (11) • казак (5) • орус (1) • тажик (12) • өзбек (4) • башка улут <input type="text"/> <input type="text"/> <input type="text"/> <input type="text"/> <i>кайсы улут экенин көрсөтүңүз</i>	
5. СТРАНА РОЖДЕНИЯ • Кыргызская Республика (417) • Казахстан (398) • Россия (643) • Таджикистан (762) • Узбекистан (860) • другая страна <input type="text"/> <input type="text"/> <input type="text"/> <input type="text"/> <i>укажите название страны</i>		5. ТУУЛГАН ӨЛКӨСҮ • Кыргыз Республикасы (417) • Казакстан (398) • Орусия (643) • Тажикстан (762) • Өзбекстан (860) • башка өлкө <input type="text"/> <input type="text"/> <input type="text"/> <input type="text"/> <i>өлкөнүн аталышын көрсөтүңүз</i>	
6. СТРАНА ГРАЖДАНСТВА • Кыргызская Республика (417) • Казахстан (398) • Россия (643) • Таджикистан (762) • Узбекистан (860) • другая страна <input type="text"/> <input type="text"/> <input type="text"/> <input type="text"/> <i>укажите название страны</i> • без гражданства (999)		6. КАЙСЫ ӨЛКӨНҮН ЖАРАНЫ • Кыргыз Республикасы (417) • Казакстан (398) • Орусия (643) • Тажикстан (762) • Өзбекстан (860) • башка өлкө <input type="text"/> <input type="text"/> <input type="text"/> <input type="text"/> <i>өлкөнүн аталышын көрсөтүңүз</i> • жарандыгы жок (999)	
7. ГОД ВЫЕЗДА ИЗ КЫРГЫЗСКОЙ РЕСПУБЛИКИ <input type="text"/> <input type="text"/> <input type="text"/> <input type="text"/> <i>указать год выбытия</i>		7. КЫРГЫЗ РЕСПУБЛИКАСЫНАН КЕТКЕН ЖЫЛЫ <input type="text"/> <input type="text"/> <input type="text"/> <input type="text"/> <i>кеткен жылды көрсөткүлө</i>	
8. СТРАНА ПРОЖИВАНИЯ ЗА РУБЕЖОМ • Германия (276) • Италия (380) • Казахстан (398) • Южная Корея (410) • Россия (643) • Турция (792) • Узбекистан (860) • другая страна <input type="text"/> <input type="text"/> <input type="text"/> <input type="text"/> <i>укажите название страны</i>		8. ЖАШАГАН ЧЕТ ӨЛКӨСҮ • Германия (276) • Италия (380) • Казакстан (398) • Түштүк Корея (410) • Орусия (643) • Түркия (792) • Өзбекстан (860) • башка өлкө <input type="text"/> <input type="text"/> <input type="text"/> <input type="text"/> <i>өлкөнүн аталышын көрсөтүңүз</i>	
9. ОСНОВНАЯ ПРИЧИНА ВЫБЫТИЯ ИЗ КЫРГЫЗСКОЙ РЕСПУБЛИКИ 1 - работа 2 - учеба 3 - семейные обстоятельства 4 - иное		9. КЫРГЫЗ РЕСПУБЛИКАСЫНАН КЕТКЕН НЕГИЗГИ СЕБЕБИ 1 - жумуш 2 - окуу 3 - үй-бүлөлүк шарт 4 - башка	

Каттоо бөлүмүнүн №	Инструктордук участкактун №	Эсептөө участкактун №	Турак жайдагы жашоочулардын тизмесинин №	Турак жайдын чегиндеги адамдын катары (1-форманын 1-графасынан) №
№ переписного отдела	№ инструкторского участка	№ счетного участка	№ списка проживающих	№ п.п. лица в пределах помещения (из графы 1 Формы 1)

Көрсөтүлгөн жооптордун бир же бир нече коддорун тегеректегиле
Обвести кружком один или несколько кодов предлагаемых ответов
Толтуруу үлгүсү **5**
Образец заполнения

Цифраларды жазуунун үлгүсү
Образцы написания цифр

1 2 3 4 5 6 7 8 9 0

КАТОО БАРАГЫ – КЫРГЫЗ РЕСПУБЛИКАСЫНЫН АЙМАГЫНДАГЫ ЖАМААТТЫК ЖАШООЧУ МЕКЕМЕЛЕРИНЕ УБАКТЫЛУУ ЖАШООГО КЕЛГЕНДЕР (ЖАШАГАНДАР) ж.б.
ПЕРЕПИСНОЙ ЛИСТ – ВРЕМЕННО ПРЕБЫВАЮЩИЕ (ПРОЖИВАЮЩИЕ) НА ТЕРРИТОРИИ КЫРГЫЗСКОЙ РЕСПУБЛИКИ, НАХОДЯЩИЕСЯ В УЧРЕЖДЕНИИ КОЛЛЕКТИВНОГО ПРОЖИВАНИЯ И ДР.

Фамилия, Имя	Фамилиясы, Аты
1. ВАШ ПОЛ 1 - мужской 2 - женский	1. СИЗДИН ЖЫНЫСЫҢЫЗ 1 - эркек 2 - аял
2. ДАТА ВАШЕГО РОЖДЕНИЯ число <input type="text"/> <input type="text"/> месяц <input type="text"/> <input type="text"/> год <input type="text"/> <input type="text"/> <input type="text"/> <input type="text"/> <i>Определить число исполнившихся лет</i> <input type="text"/> <input type="text"/> <input type="text"/>	2. СИЗДИН ТУУЛГАН КҮНҮҢҮЗ саны <input type="text"/> <input type="text"/> айы <input type="text"/> <input type="text"/> жылы <input type="text"/> <input type="text"/> <input type="text"/> <input type="text"/> <i>Толук жашты аныктагыла</i> <input type="text"/> <input type="text"/> <input type="text"/>
3. МЕСТО ПОСТОЯННОГО (ОБЫЧНОГО) ПРОЖИВАНИЯ 1 - Кыргызская Республика → <input type="text"/> <input type="text"/> <input type="text"/> <input type="text"/> <i>укажите название города, района</i> 2 - другая страна → <input type="text"/> <input type="text"/> <input type="text"/> <input type="text"/> <i>укажите какая</i>	3. ТУРУКТУУ (ДАЙЫМА) ЖАШАГАН ОРДУ 1 - Кыргыз Республикасы → <input type="text"/> <input type="text"/> <input type="text"/> <input type="text"/> <i>шаардын райондун аталышын көрсөтүңүз</i> 2 - башка өлкө → <input type="text"/> <input type="text"/> <input type="text"/> <input type="text"/> <i>кайсы, көрсөтүңүз</i>
<i>Если в вопросе 3 местом постоянного (обычного) проживания указана страна, отметьте одну из следующих причин</i> 4. ОСНОВНАЯ ПРИЧИНА ПРИБЫТИЯ В КЫРГЫЗСКУЮ РЕСПУБЛИКУ 1 - работа 2 - учеба 3 - туризм, отдых 4 - лечение, реабилитация 5 - семейные обстоятельства 6 - иное	<i>Эгерде 3-суроодо туруктуу жашаган орду, өлкө деп көрсөтүлсө, төмөндөгү себептин бирин белгилегиле</i> 4. КЫРГЫЗ РЕСПУБЛИКАСЫНА КЕЛГЕН НЕГИЗГИ СЕБЕБИ 1 - жумуш 2 - окуу 3 - саякаттоо, эс алуу 4 - дарылануу, реабилитация 5 - үй-бүлөлүк шарт 6 - башка
5. СТРАНА ВАШЕГО РОЖДЕНИЯ • Кыргызская Республика (417) • Казахстан (398) • Россия (643) • Таджикистан (762) • Узбекистан (860) • другая страна <input type="text"/> <input type="text"/> <input type="text"/> <input type="text"/> <i>укажите название страны</i>	5. СИЗДИН ТУУЛГАН ӨЛКӨҢҮЗ • Кыргыз Республикасы (417) • Казакстан (398) • Орусия (643) • Тажикстан (762) • Өзбекстан (860) • башка өлкө <input type="text"/> <input type="text"/> <input type="text"/> <input type="text"/> <i>өлкөнүн аталышын көрсөтүңүз</i>
6. СТРАНА ВАШЕГО ГРАЖДАНСТВА • Кыргызская Республика (417) • Казахстан (398) • Россия (643) • Таджикистан (762) • Узбекистан (860) • другая страна <input type="text"/> <input type="text"/> <input type="text"/> <input type="text"/> <i>укажите название страны</i> • без гражданства (999)	6. СИЗ КАЙСЫ ӨЛКӨНҮН ЖАРАНЫСЫЗ • Кыргыз Республикасы (417) • Казакстан (398) • Орусия (643) • Тажикстан (762) • Өзбекстан (860) • башка өлкө <input type="text"/> <input type="text"/> <input type="text"/> <input type="text"/> <i>өлкөнүн аталышын көрсөтүңүз</i> • жарандыгы жок (999)
7. ПРОДОЛЖИТЕЛЬНОСТЬ ПРЕБЫВАНИЯ В УЧРЕЖДЕНИИ 1 - менее 1 месяца 2 - 1 месяц и более, но менее 1 года	7. МЕКЕМЕДЕ БОЛГОН УБАКТЫСЫ 1 - 1 айдан аз 2 - 1 ай жана андан көп, бирок 1 жылдан аз

**2022-ЖЫЛЫ КЫРГЫЗ РЕСПУБЛИКАСЫНЫН ЭЛ ЖАНА
ТУРАК ЖАЙ ФОНДУН КАТТОО**

**КАЛКТЫН НЕГИЗГИ СОЦИАЛДЫК-ДЕМОГРАФИЯЛЫК
МҮНӨЗДӨМӨЛӨРҮ**

**I КИТЕП
КНИГА I**

**ПЕРЕПИСЬ НАСЕЛЕНИЯ И ЖИЛИЩНОГО ФОНДА
КЫРГЫЗСКОЙ РЕСПУБЛИКИ 2022 ГОДА**

**ОСНОВНЫЕ СОЦИАЛЬНО-ДЕМОГРАФИЧЕСКИЕ
ХАРАКТЕРИСТИКИ НАСЕЛЕНИЯ**

Статистика жыйнагы
Статистический сборник

Жооптуу чыгаруучулар:
Ответственная за выпуск
Р.К. Чыныбаева

Тел.: (+996312) 325336,
625657

2023-ж. февралында басып чыгарууга кол коюлду
Подписано в печать: февраль 2023г.
Формат А4 189х1/8
Офсеттик басуу
Печать офсетная
Тираж 20 нуска
Тираж 20 экз.

Көлөм 23,5 б.б.
Объем 23,5 п.л.
Заказ № 29

Кыргыз Республикасынын Улуттук статистика комитетинин
Интеллектуалдык маалыматтар борбору
Полиграфиялык иштер бөлүмү
Отдел полиграфических работ
ЦИД Нацстаткома
Кыргызской Республики