

**Veldnamen, Huisnamen en
Boerderijnamen
in de gemeente Neede**

Uitgave
van
Historische Kring Neede
en
Oud Noordijk

Voorwoord.

Nadat gedurende vele jaren gegevens zijn verzameld en uitgewerkt is het dan eindelijk zover. Er is tot de uitgave van de met betrekking tot de gemeente Neede verzamelde veldnamen, huisnamen en andere gegevens overgegaan. Het is een gemeenschappelijke uitgave van "de Historische Kring" te Neede en de "Vereniging Old Noarik " te Noordijk. Een groot aantal veldwerkers, medewerkers en de veldnamencommissie hebben aan deze uitgave meegewerkt. Ook het P.J. Meertensinstituut te Amsterdam en het Staring instituut te Doetinchem hebben een bijdrage geleverd. Zonder de hulp van al deze mensen zou deze uitgave nooit tot stand zijn gekomen. Helaas hebben veel medewerkers de voltooiing van deze uitgave niet mee mogen maken.

Een aantal bedrijven en instellingen heeft door het beschikbaar stellen van een financiële bijdrage er voor gezorgd dat deze uitgave mogelijk is gemaakt. In de appendix achterin dit boek zijn de namen van de gulle gevers vermeld.

De samensteller hoopt dat U plezier heeft aan het bekijken van deze uitgave en hoopt bovendien dat het herinneringen bij U oproept, zodat U besluit in de gemeente Neede op stap te gaan om op basis van de opgenomen gegevens en kaarten en foto's te ontdekken wat er nog terug te vinden is uit jaren '50 en hoe mooi Neede ook nu nog is.

J. Wim Meerman
Neede, april 2002

1.0 Samenvatting

Meer dan 14 jaar geleden is in samenwerking met het P.J. Meertensinstituut te Amsterdam en het Staring instituut te Doetinchem een onderzoek gestart naar de nog bij mensen bekende veldnamen in de gemeente Neede. Het gaat bij dit onderzoek om mondeling overgedragen veldnamen. Veldnamen die uit oude akten en archieven gehaald zouden kunnen worden, zijn buiten beschouwing gelaten. De verzamelde namen zijn in een kaartenbakarchief opgenomen, in een database in een computer ingevoerd, aangebracht op kadasterkaarten en uitgewerkt in deze publicatie. Deze publicatie bestaat uit een informatief gedeelte, een index en kaarten met daarin, voor zover de ruimte dat toelaat, de vermelding van de gevonden namen. Van de gehele gemeente Neede zijn kaarten getekend, uitgaande van de situatie rond 1950. Ook van de dorpskern van Neede zijn kaarten getekend, maar voor dat gebied zijn vrijwel geen veldnamen genoemd. Als alternatief zijn bij deze kaarten, losstaand van het eigenlijke veldnamenonderzoek, de bewoners uit de vijftigerjaren genoemd. Deze gegevens zijn ontleend aan de gemeentelijke adressenlijst uit het archief van de gemeente Neede. Daar waar ruimte over was zijn in aansluiting op de getoonde kaarten, foto's geplaatst, zodat niet alleen een leerzaam document is ontstaan, maar hopelijk ook een boeiend kijkboek.

2.0 Inhoudsopgave

1.0 Samenvatting	3
2.0 Inhoudsopgave	4
3.0 Inleiding	5
4.0 Herkomst van veldnamen	6
4.1 Geschiedenis van veldnamen	6
4.2 Bijzondere herkomst van veldnamen	6
4.3 Algemene herkomst van veldnamen	8
4.3.1 Iets over het bodemgebruik	8
4.3.2 Namen voor bouwland	8
4.3.3 Namen voor grasland	9
4.3.4 Namen voor bossen	10
4.3.5 Namen voor woeste grond en ontginningen	10
4.3.6 Namen voor wegen en wateren	11
4.3.7 Vormnamen	11
5.0 Bijzonderheden van veldnamen	12
6.0 Veldnamen op "de Aas", genoteerd door Albert Hennink	17
7.0 Veldnamen	18
7.1 Inleiding	18
7.2 Index	20
7.3 Veldkaarten	58
7.3.1 Broeke (Rietmolen) rond 1950	60
7.3.2 Lochuizen rond 1950	118
7.3.3 Neede rond 1950	148
7.3.4 Noordijk rond 1950	178
Appendix:	240
Veldwerkers	
Medewerkers	
Sponsoren	

3.0 Inleiding

Vrooger moos ik mien opa koffie brengn at hee op 't land an 't wark was. 't was toon zo, dat hee veur 't koffiedrinken neet naor hoes koon komm. Dan moos 't paerd oet espann wonn en dat kossn völ te völle tied. En dat koon neet, want a'j an 't wark waarn, dan bleef iej an 't wark. De koffiekanne wonn in 'n theedook eknupt en op de fietse kon 'k dan op pad. Mien opa was mar 'n kleinn boer, mar hee had toch 'n stuk of wat stukkn land in gebroek. Mien opoe vertelln der dan ok bie dak naor 'n Kötelink moos, of naor 't Sieland of naor 't Vuurste of 't Achterste Veld. Met veldnamn woddn de stukken land oet mekaar eholdn.

Veldnamen, met een mooi woord toponiemen genoemd, zijn reeds honderden jaren geleden aan percelen toegekend om ze te kunnen onderscheiden. Door de ruilverkaveling en de daarna voortschrijdende schaalvergroting zijn veel percelen opgegaan in grotere kavels, en zijn daarmee, meer nog dan door de invoering van kadastrumnummers, de veldnamen verloren gegaan. Om mondeling een perceel aan te duiden werkt een kadastrumnummer ook niet handig.

Veldnamen zijn dus namen, die door mensen aan stukken grond zijn gegeven. Vaak hebben de gekozen namen een verklaarbare betekenis. Ook aan huizen en boerderijen zijn namen toegekend, de huisnamen en de boerderijnamen. Vaak waren deze huisnamen meer ingeburgerd dan de officiële namen van de bewoners. Hier en daar geldt dat nog steeds. Vaak wist men de officiële naam van de bewoners niet eens, en als dan toch zo'n officiële naam genoemd werd, dan was op te vangen: "*Oh, laot dee zich zoo schrievn*".

Zo'n 25 jaar na het voltooiën van de ruilverkaveling "Neederberg", is met hulp van het P.J. Meertens Instituut te Amsterdam een begin gemaakt met het veldnamenonderzoek. Op advies van het Meertensinstituut is gewerkt met veldwerkers en een aantal documenten, zoals kaarten, invullijsten en fiches. De veldwerkers gaan rond bij de mensen, waarvan verwacht mag worden dat ze nog oude veldnamen kennen. Met behulp van kadasterkaarten, waarvan de basis gelegd is in 1940, is de ligging van de velden bepaald. Er zijn lijsten samengesteld, waarop naast de veldnaam, ook het vroegere en het huidige gebruik van het perceel, de herkomst van de veldnaam en eventuele bijzonderheden aangegeven kunnen worden. Op deze lijsten worden ook de namen en de verdere gegevens vermeld van de mensen die de gegevens ingebracht hebben, de informanten. De op deze wijze verzamelde gegevens zijn overgenomen op fiches, kleine kaartjes, die in een kaartenbak verzameld zijn. Verder zijn de gegevens in een database in de computer gestopt. Tot slot zijn de veldnamen bijgeschreven op "schone" kadasterkaarten en is dit boekwerk samengesteld. Na de komst van de computer, zijn de verzamelde gegevens ook met een databaseprogramma verwerkt en is er zowel een Q&A als een MS Access database van gemaakt. Ter zijner tijd zullen de verzamelde gegevens ook via de computer geraadpleegd kunnen worden. Al met al heeft het ruim 14 jaren geduurd en heeft menig veldwerker en informant niet de tijd van leven gekregen om het resultaat te kunnen aanschouwen.

4.0 Herkomst van veldnamen

Veldnamen bestaan vermoedelijk reeds net zo lang als dat er velden bestaan. Sinds het moment dat de mens meerdere percelen bewerkte, zal hij de behoefte hebben gehad er namen aan te geven om ze uit elkaar te houden. Sommige van de verzamelde veldnamen vinden hun oorsprong dan ook al in een ver verleden.

Andere velden bestaan nog niet zo lang, zeker niet in het Noordijker- en het Rietmolenseveld. De bijbehorende veldnamen zullen ook van recentere datum zijn. Zowel vroeger als meer recentelijk zijn veldnamen ontleend aan de eigenschappen van een perceel. Ze kunnen samenhangen met de vorm, de ligging, met de eigenaar of met iets bijzonders. Hierover verderop meer.

4.1 Geschiedenis van veldnamen

Voordat het kadaster zorgde voor kavelnummering, was het gebruik van veldnamen de enige manier om kavels te onderscheiden. In archieven en akten zijn veldnamen te vinden als er formele zaken als verkoop en belasting aan de orde zijn. Het dagelijkse gebruik van veldnamen is daar niet te vinden. Wel is dat dagelijks gebruik tot in jaren 50 in stand gebleven, zodat nog net op tijd een groot aantal nog bij oudere mensen bekende veldnamen achterhaald konden worden.

Aan de uitgave "Neede 800" is ontleend, dat Herman Olthof in 1655 zijn erf en percelen laat opmeten. De veldnaam die nader beschouwd wordt is "den Cortelink". Later, veel later, in 1922 koopt Jan Willem Meerman het stuk land "de Kortelink", hetgeen in de koopakte op de volgende wijze genoteerd is:

Bouwland met daaraangelegen weg, genaamd "de Kortelink" gelegen in den Noordijkerberg, te Neede, kadastraal aldaar bekend in Sectie A nummers 1466: bouwland groot 49 Are 30 Cnt. 4039, weg groot 9 Are.

Hierbij vallen twee dingen op. Ten eerste is er meer dan 250 jaar sprake van dezelfde veldnaam. Ten tweede is in de akte te zien, dat naast de kadastrale aanduiding ook de veldnaam wordt vermeld. Het kadaster is in het midden van de 19de eeuw met de nummering van percelen begonnen. Daarvoor was er uitsluitend sprake van veldnamen, zoals blijkt uit een koopakte uit 1787, gepubliceerd in Noariker Jaorgang Nr 3, waarin Jan te Hoonte op Blaauwhant onderstaand perceel verkoopt:

onze Eijgendommelijken stukken Gaarden lant den Reurink Gaarden genaamt, kennelijkgelegen in de Heerlijkheid Borculo voogdije Neede Boerschap Noordik oostwaarts lang Hermannus Reurinks lant zijden aan den Bonendijk Westen laangs kopers lant Noorden aan de weg of dijk na het Noordiker broek ...

Er is nog geen sprake van kadasternummers en er is een omvangrijke omschrijving nodig om de ligging van het perceel vast te leggen. Zelfs de afmetingen van het perceel zijn niet vermeld.

4.2 Bijzondere herkomst van veldnamen

Voordat in de volgende paragraaf de veldnamen op dezelfde wijze op een rij gezet worden als in de andere veldnamenonderzoeken in samenwerking met het Meertens Instituut is gebeurd, in deze paragraaf aandacht voor algemene en specifiek in Neede voorkomende veldnamen.

Rond om de boerderijen duiken een aantal specifieke veldnamen op. Zo zie je rond vrijwel elke boerderij een perceel genaamd Gaordn of Gaorden of Gaarden, een Kalverweide, vaak een Varkensweide en soms nog een Hof of Appelhof. De Gaordn is het stukje land, waar de boer

voor eigen gebruik land- en tuinbouw producten verbouwt. Veel van de omringende percelen hebben aan de boerderij of 't hoes gekoppelde benamingen gekregen, zoals: Achter 't Hoes, Achter de Wagenloose, Achter 't Bakhuus, Biej Hoes, 't Land bie Hoes en Land voor 't Huis.

Ten behoeve van de Needse jamfabriek zijn een aantal percelen in gebruik geweest voor de teelt van de benodigde vruchten. Deze percelen zijn vooral in Rietmolen gesitueerd, zoals: de Aardbeienhoek, de Bongerd en de Bongerd Kweek, de Krabberieje en Kwekerieje de Kief.




Foto: Tuinbouw Maatschappij Neede (Jamfabriek)

Toen het nog goed ging met de Needse textielindustrie, werd met name **door Ter Kuile geëxperimenteerd** met vernieuwingen op landbouwgebied. Zijn proefboerderij met een aantal perceelsnamen wijzen daar nog op: Hoonderpark en de Akkertjes.

Voorafgaand aan de Needse textielindustrie was er de huisnijverheid: **de huiswever**. Voor het weven werd eigengemaakt linnen gebruikt, dat op moeizame wijze van vlas werd gemaakt. Op diverse plaatsen komen perceelsnamen voor, die wijzen op de verbouw van vlas of het bleken van linnengoed: 't Vlasstukke, 'n Vlaskamp, de Bleeke, 'n Bleekkolk en Bleekgravens. Sommige Bleken waren gemeenschappelijk in gebruik. De Bleekgraven, uitgegraven zijtakjes van de Schipbeek, zijn gebruikt in de tijd dat de textielindustrie ontstaan was.

In heel veel veldnamen duikt **de naam van de eigenaar** of van de bijbehorende boerderij op, zoals Abbinkweide, Brasbulten, Soetersbos en het Stukke van de Krebber. Sommige namen van velden, en dus niet van boerderijen, bestaan zelfs alleen uit de naam van de eigenaar, zoals 't Hag, 'n Eversman etc. Vooral de mensen, die in het dorp Neede woonden en buitenaf een stuk land in gebruik hadden, kenden daar geen veldnaam aan toe. Deze mensen waren op het Land of *naor 't Land hên*. Om de percelen toch uit elkaar te houden, gaven anderen daar namen aan als "het Stukke van" of "'t Land van", gevolgd door de naam van de eigenaar of gebruiker.

Drie veldnamen hebben **betrekking op joden**: 't Jöddenperceel, de Jödenweide en het Jödenkarkhof. 't Jöddenperceel is een stuk land, waarmee bij een verkoping bij inzet een jood bleef zitten. Twee boeren hebben na de verkoop de grond voor Fl. 25 gekocht. De Jödenweide was vroeger in bezit van De Vries, die van joodse afkomst was. Van het Jödenkarkhof is verder geen achtergrond bekend.

Een aantal veldnamen zijn ontleend aan de ligging rond de vroegere, nu verdwenen, **spoorlijnen**. Zo zijn er: Achter de Bane, de Spoorkop en de Spoorbane.

4.3 Algemene herkomst van veldnamen

4.3.1 Iets over het bodemgebruik.

Rond 1950 kende Neede de volgende verdeling van het grondgebruik: 623 ha bouwland, 450 ha grasland en 52 ha bos. Het bouwland bevindt zich op de hoger gelegen gebieden. Het grasland op de lager gelegen gebieden langs de Bolksbeek en de Schipbeek. Bos bevindt zich met name in de Needse Berg, het Achterveld en het Noordijkerveld.

De totale lengte van de waterlopen is 16.25 km. De totale lengte aan onverharde wegen is 45.45 km, aan verharde wegen 9.6 km. Deze gegevens zijn ontleend aan Neede, een bijdrage tot een sociaal-geografische beschouwing, door Onno IJspeerd. Weergegeven is de situatie van voor de ruilverkaveling, het tijdperk waarop dit veldnamenonderzoek betrekking heeft. Daarna is de situatie aanmerkelijk veranderd. Door schaalvergroting zijn veel kleine percelen, en daarmee ook hun veldnamen, in grote percelen opgegaan. Deze trend zet zich nog steeds door. Ook veel wegen zijn verdwenen of anders gesitueerd. Na de ruilverkaveling was er nog 9 km onverharde weg en maar liefst 41,8 km verharde weg ontstaan.

4.3.2 Namen voor bouwland.

Namen voor een complex van een aantal aaneengesloten percelen bouwland, dus in bezit van meerder eigenaren, komen op meerdere plaatsen in Neede voor: den Es, het Brook, de Barg, maar ook de Koldeweeje. De **Koldeweeje** is, naast de benaming van een Boerderij aan de Kipkesdijk in Noordijk, de naam van een gebied rond de villa van Ten Cate aan de huidige G.L. Rutgersweg, eveneens in Noordijk. Ook deze villa wordt wel als "de Koldeweeje" aangeduid. De naam Koldeweeje is ontleend aan de straffe koude Noordenwind, die 's winters deze huizen en dit gebied plaagde.

De **Barg** komt voor als verzamelnaam voor percelen op de Needse barg, de Noordijkerbarg, maar ook de Huurntjerbarg.

De **Es** is een benaming voor een gebied, dat vroeger samen door een aantal boeren ontwikkeld is. De Es komt als losse benaming voor, maar soms ook in combinatie met de aanduiding van de eigenaar en soms met een aanduiding van andere eigenschappen. Zo zijn er o.a. de Grootn Es van Giffel, de Achteres en 'n Kortn Es.

Een **Kamp** is daarentegen de benaming voor een particuliere ontginning. Ook Kamp komt op zich als naam voor een perceel voor, maar meestal is er een extra aanduiding aan toegevoegd, die wat zegt over de eigenaar, de vorm of andere eigenschappen. Zo zijn er Hagemanskamp, 'n Langen Kamp en dn Bekknkamp, maar ook de Vlaskamp. Verder is er iemand met een Naankamp, oftewel een Nare Kamp: een kamp, die moeilijk te bewerken was.

Als de kamp niet zo groot is, wordt vaak van **Kempke** gesproken. Zo zijn er 't Kemken en 't Kempken, maar ook 't Vuurste Kempke en het Zwarte Kempken. Ook is er het Boonkempke, dat zijn naam aan de verbouw van bonen dankt. Het **Brook**, of het Broek, dan wel Broeke, de gebiedsnaam voor een laag gelegen gedeelte, komt als benaming voor bouwland niet echt veel voor. De oorzaak zal de lage ligging zijn. Het ligt dus meer voor de hand hier weilanden te verwachten. Toch zijn er de namen Wennebrook, Wennebroek en 't Mastenbrook voor bouwland aangegeven. Heel veel stukken bouwland worden simpelweg **'t Land** of **'t Stukke** genoemd. Ook hier weer in combinatie met een aanduiding omtrent de eigenaar, de ligging of andere eigenschappen. Zo zijn er Wenninkmölleland, 't Land bie Morsink, 't Hogeland, 't Korte Land en 't Sieland, vanwege zijn ligging aan 'n Sieweg, oftewel de Zijdeweg. Ook is er 't Heupeland, vanwege de vele bultjes en 't Bloomland, vanwege de vele bloemen, onkruid wel te verstaan. Dit moet er al lang gestaan hebben, want deze veldnaam kwam in de vorige eeuw ook al voor. Dan nog 't Eiland, zogenoemd, omdat het aan alle kanten door waterlopen ingesloten is.

Aan Stukken geen gebrek. Zo zijn er Abbinks Stukke, Stuk van Horsman, 't Dwarsstukke, 't Vlasstukke, het Diaconiestukke, het Heupestukke en het Heedveldstukke. Dit laatste stuk is uit ontginning van een heideveld ontstaan.

De **Akker** is een toepasselijke naam voor een stuk bouwland. Een aantal keren komt dit in een veldnaam voor, zoals: de Padakker, de Akkertjes, maar ook de Akkerweide. Een vreemde combinatie, maar dit perceel is in de loop der tijd van bouwland naar grasland omgezet.

Het woord **Blik** komt voor in Mengersblik en in Schoolblik. Het geeft aan dat vanuit de genoemde locatie op het betreffende perceel uitgekeken werd.

Bree geeft zowel een breed stuk aan als ook zo maar een stuk bouwland. Daarnaast is nog de combinatie met de huisnaam of eigenaar de Bree mogelijk. Bree komt voor in de Bree, de Leege Bree, de Pellenbree, de Voorste Bree en de Achterste Bree.

Voor op een bult gelegen percelen zijn benamingen met **Bulten** of **Belten** in gebruik, zoals: Bonenbult, Brasbulten en d'n Belten.

Er zijn een aantal namen aan stukken bouwland toegekend, zoals 't Warfgat, de Tabakshook, de Kroemn Kop, de Kranenwaegen, de Alewende, 'n Paerdeboom en het Helleke, waarvan de herkomst niet is vermeld en wel niet te achterhalen zal zijn. Er zijn ook een aantal weinig gestructureerde namen, die echter wel voor zichzelf spreken, zoals op de Laerkotte An, de Leemkoele en 'n Kottn Ende.

4.3.3 Namen voor grasland.

Grasland bestond vroeger alleen in de vorm van een weiland, een stuk meestal lager gelegen land, met een omheining van puntdraad en vruchtepäöle. De koeien konden er grazen en er werd voor de wintervoorraad een keer gehooïd. Tegenwoordig is veel grasland niet meer omheind en wordt gebruikt voor het dagelijkse veevoer of om in te kuilen als wintervoorraad. De veldnamen hebben betrekking op vroeger. Veel percelen worden dan ook met Weide aangeduid. Typisch is dat in Rietmolen de aanduiding Waeje voor komt, dit is mogelijk een verschil in dialect? Op dezelfde wijze bestaat er verschil tussen Peerd in Rietmolen, en Paerd elders. Zo is er de Peerdewaeje in Rietmolen en de Paerdeweide in Noordijk.

Het meest gebruikte woord voor weiland of hooiland is **Weide**, zoals in de Frit ziene Weide, de Kooweide, de Bargweide, de Laege Weide en de Achterste Weide. Ook hier weer een binding met de eigenaar, het gebruik, de ligging of de gesteldheid.

Ook de **Maot** of **Maote** komt als aanduiding voor weilanden voor in o.a. de Maot, de Achterste Heujmaot, Achterste Grote Maote, de Koomaot, de Mölln Maot, de Brook-maot, de Waalmaot en de Schaopemaot.

Als aanduiding voor laag gelegen weilanden komt **Brook** (Broek) voor. Zo zijn er diverse percelen met de naam 't Brook, maar ook 't Achterbrook, 't Middelbrook en Oonze Brook.

Veldnamen met **Hook** komen veel vaker voor, dan dat er sprake is van een hoekvormig perceel. Met Hook wordt hetzelfde aangeduid, als stuk of stukke bij bouwland aangeeft. Zo is er Bras zien'n Hook, Hook van de Kemper, de Klaoverhook, de Koffiebonenhook, maar ook de Vilhook. De Vilhook en het Beestenarkhof waren vroeger in gebruik om gestorven beesten te villen en te begraven. Later zijn dat weilanden geworden.

De aanduiding **Goor** komt maar beperkt voor. Hier wordt een modderachtig stuk mee aangeduid, zoals in 't Goor, 't Argoor en het Bornegoor.

De aanduidingen **Leus** en **Riet** voor weilanden geven aan, dat deze in zeer laag gebied liggen, waar dus ook riet of leus groeit of gegroeïd heeft. Deze aanduidingen komen veelvuldig voor en geven aan, dat er vrij veel laag gelegen weilanden te vinden zijn. Zo zijn er de Venneriet, de Riet, Dove Riet, Grösriet, Lege Riet, de Bree Leus en Breeleus de Norde. De aanduiding **Riet** komt echter ook voor als aanduiding voor een klein perceel gaat in strookvorm: een rietje.

Ook **Slat** geeft aan dat het gebied erg laag is, vaak zelfs voorzien van een waterplas. Zo zijn er 't Slat, het Hoondslat, 't Wilgenslat, 't Bekkenslat, het Grote Slat en 't Kalverslat.

Natuurlijk wordt met de toevoeging **Leege** of **Laege** ook aangegeven dat het perceel laaggelegen is, b.v. in 't Laege Gat, de Laege Weide, 't Laege Riet, de Laege Braok, de Leege Bree, de Leegte en Bekknkampleegte.

De oorspronkelijke betekenis van **Pas** is weide. Op sommige plaatsen wordt het ook gebruikt voor de aanduiding van een bosje. De veldnamen met pas zijn hier de Grote Pas, de Kleine Pas, 'n Ossenpas en vermoedelijk de Elspas. Tenminste die naam komt in de archieven voor. Tijdens dit onderzoek is er echter een veld met de naam Elsplas aangeduid.

Een aantal graslanden zijn genoemd naar de boerderij waar ze aan of bij liggen, zoals het Hindemansdiekske, d'n Krebbersdiek en de Hornt (gebiedsnaam).

4.3.4 Namen voor bossen.

Voor bossen zijn weinig unieke namen in gebruik. De meeste bevatten **Bos** of **Buske**, zoals Giffelbos en Gemeentebuske. Sommige veldnamen voor bossen geven aan welke boomsoorten er te vinden zijn, zoals Bensinkdennen, Dannebos en het Berkenbosje. Het bekende bosgebied 'n Bollert dankt zijn naam aan de eigenaar, erve Bollert. Veel bos is of was te vinden in de ontginningsgebieden en krijgt van daaruit een naam met Veld mee, zoals het Blokhorstveld. Meer hierover bij namen van woeste grond en ontginningen.

Een hoger gebied, te midden van een stuk laagland, begroeid met bos of heide wordt wel **Horst** genoemd. Naast erve Horstman komen Grote Horst en Kleine Horst als namen van bossen voor. Als namen voor bouwland zijn er de Horst, Bouwmans Horst en Nieland Horst. Mogelijk zijn dit vroeger bos- of heidepercelen geweest.

Voor smalle stukken bos of bosranden, vooral bedoeld voor hakhout, zijn namen als **Singel** en **Hegge** in gebruik, zoals 'n Singel, 'n Holtsingel en een Akkermaolshegge.

4.3.5 Namen voor woeste grond en nieuwe ontginningen.

Het **Veld**, zoals in het Noordijkerveld, is een algemene aanduiding voor ongekultiveerde, woeste grond en de percelen die daaruit ontgonnen zijn. In grote delen van Rietmolen en Noordijk komt deze aanduiding veelvuldig voor, voor zowel bouwland, weiland als voor bos of niet ontgonnen woeste grond. Zo zijn er bouwlanden met namen als 't Veld, de Veldbraok (bos en bouwland) en de Hoge Veldweide. Voor weilanden geldt: Blokhorstveld, Esveld, Oonze Veld, Vuurste veld en Schaddenveld. Het Kroseveld en het Achterveld zijn namen voor percelen of gebieden met nog een veld en bos cultuur.

De **Braok**, is een uit woeste grond ontgonnen perceel. Meestal zal het een restant gebied zijn, dat nog braak ligt binnen reeds ontgonnen velden. Een Braok of Braak komt op meerdere plaatsen binnen Neede voor, zelfs binnen de korpskern. Den Braken en den Braken van 'n Tuut'n, als ook de Broak, de Hoge en de Laege Braok, het Steenbraoksken en de Veldbraok komen voor.

Het perceel met de naam Weusten Ende geeft aan, dat vroeger de ontginning tot hier gevorderd was.

Onder de overige percelen, waarvan opgegeven is, dat het vroeger woeste grond was, zijn diverse soorten veldnamen te vinden. Vele kennen de koppeling met de eigenaar, zoals Meddel Jenneken. Andere geven aan dat het laag gelegen is door middel van Bornegoor, 't Venneslat en het Argoor. Ook het perceel met de aanduiding het Pikkerit of Pikkeriet zal laaggelegen zijn, vanwege het voorkomen van de aangeduide plant. Ook het Ven Bennink en Kupers Reetgat zullen laaggelegen zijn. Met de Hoge Haar is dat duidelijk anders.

4.3.6 Namen voor wegen en wateren.

De namen voor wegen eindigen vaak op **Weg**, zoals in Achterveldweg. Is de weg wat smaller of

wat hoger gelegen, dan is het vaak een **Diek** of een **Dieksken**. Zo is er de Schooldiek en het Peppelnbosdiekske, maar ook, laag gelegen tussen hoog gelegen percelen, de Laegen Diek. Voor een nog smallere weg kan **Pad** of **Laantje** gebruikt worden. Zo is er een Karkepad, het Nachtegaalslaantje en het ter Kuule Laantje. Eenmaal komt de aanduiding **Stege** voor en wel in Markesstege. Sommige wegen eindigden midden in een weiland of liepen dwars door weilanden heen. Om er voor te zorgen, dat het vee toch in de weide bleef, was er een **Hek** dwars over de weg geplaatst, zoals het Leurinkhekke in de weg naar Markvelde en Diepenheim.

Neede ligt voor het grootste gedeelte tussen twee **Beken**, de Schipbeek en de Bolksbeek, ook wel Schipbekke en Bolksbekke genoemd. Er zijn dan ook vele bruggen en enkele andere mogelijkheden om deze beken te passeren. Zo zijn er **Bruggen**, als de Greune Brugge en de Foondsbrugge. Ook zijn er **Vonders**, het Bielemansvonder, een smal bruggetje over de Schipbeek en het Krebbersvonder over de Elsgotte.

Daarnaast is er nog de Aole Bekke, een verdwenen stuk beek, waar nu weiland is.

Voor sloten komen namen voor als **Sloot**, **Gotte** of **Götte**, **Graven** en **Waterleiding**.

Zo zijn er Sloot, de Keuersgotte, de Götte en de Diekgraven.

Op diverse plaatsen waren de Bolksbeek en de Schipbeek doorwaadbaar. De naam **Vaort** herinnert daar nog aan in de Vaort, de Korte Vaort en de Lange Vaort.

Namen voor laaggelegen en uitgegraven plaatsen zijn put of **Putte** en **Kuil** of **Koele**. Zo zijn er de Ballastputte en de Leemkoele, beide gevuld met water, maar ook Ordelmanskoele en de Pellemelkoele, beide zandkuilen.

Naast de in het onderzoek niet genoemde Cycloonbank, zijn er twee andere rustbanken geweest, te weten: de Brummelbanke, aan de huidige Brummelweg en de Rustbanke, bij Olthaar in Lochuizen.

'n **Steen** geeft de grens aan tussen de Marken Brammelo en Markvelde en leent zijn naam aan omringende percelen en wegen, zoals in de Steenmosweide. De grensgeschillen tussen de Marken Brammelo en Hoonte vinden weerklank in de veldnamen 'n Twis of Twishook.

4.3.7 Vormnamen.

Een vormnaam is gekoppeld aan de vorm van een perceel. Diverse vormnamen komen voor diverse soorten percelen voor. t Köpke heeft de vorm van een kop (en schotel). Zo zijn er veldnamen ontleend aan lichaamsdelen, al dan niet van dieren, zoals 'n Kop, 'n Stat, 'n Ham. Een hoekvormig perceel kan een Hookn, maar ook een Winkel genoemd zijn. Driehoekige, veelal kleine perceeltjes worden een Tip, 'n Timp of een Tuutn, zoals in 'n Dreetuutn van de Bakker, genoemd. De Vleeger is aan de vorm van een vlieger ontleend en 'n Steek aan de vorm van een steek (hoed). Vormnamen kunnen ook te maken hebben met de afmetingen, zoals 'n Smallen, de Smalle Bree, 't Kotte Ende, de Kotte Weide en 't Lange Stuk. Het Dwarsstukke heeft zijn naam te danken aan zijn ligging, dwars op een aantal andere percelen. Zo geldt voor het Binnenland of 't Achterste Binnenland, dat het perceel geheel ingesloten ligt en voor 't Ziej, dat het een kantstuk is. Tot slot geeft 't Kromme Stuk aan, dat de vorm van dit perceel niet al te recht is.

4.3.8 Afmetingsnamen

Naast de algemene afmetingsaanduidingen, zoals smal en lang, zijn een aantal veldnamen direct gekoppeld aan een oude oppervlaktemaat: de scheppel zaad. Dat geldt voor Vief Scheppel en Negen Scheppel.

5.0 Bijzonderheden van veldnamen

Bij een aantal veldnamen horen bijzondere verhalen of opmerkingen. Door de veldwerkers zijn

deze bijzonderheden genoteerd en de meest kenmerkende worden hier in alfabetische volgorde weergegeven.

Abbink: Een boerderij, bewoond door het echtpaar Abbink (laatste Abbinks), die op hoge leeftijd op dezelfde dag overleden en begraven zijn.

't Beestekarkhof: begraafplaats voor gestorven dieren.

Bekkemans: Bekkemans werd omstreeks 1875 door de grootvader van H.J. Slagman gekocht. Doordat hij van onder de sneeuw uitstekende distels en gagel (pösse) zag, wist hij dat het goede grond was. Prijs met opstallen: Fl 1200.-

Binsbargweide: Door Binsbergen ontgonnen. Binsbergen Sr. was een durver. Hij had vele zonen en één dochter; Kees, veehandelaar, Jan, paardehandelaar, Job, textielarbeider, Gerrit, landbouwer en ingetrouwd bij Blaauwehand, Markvelde. Binsbergen kwam van Velp en is daar ook begraven.

Bleekgraven: Vroeger uit de Schipbeek geleide zijtakjes, nu verdwenen. Bleekgraevens stonden haaks op de Schipbeek. Grasvelden tussen de graevens werden gebruikt om linnen te bleken voor H.J. ten Hoopen en zonen (later ter Kuile).

de Bommer: Volgens vertelling hebben de bewoners van de Bommer naast het boerenbedrijf een boerensmederij gehad. Ze hielden zich bezig met paarden beslaan, koeien kappen, beslag op kluppels, achterhölte, enz. Kluppels en achterhölte zijn delen van een paardenbespanning.

'n Brandkolk: Ook wel Brinkkolk genoemd. Vroeger werd hieruit het water gehaald bij branden in de buurt: de Lochoezer brink. Later werd hij gebruikt om sporen en vrugtepaole (afstestingspalen) te laten inwateren. Hierdoor wordt de levensduur verlengd. De heer Bosman wist nog, dat de vier persoons handbrandspuit bij Negberink in de schuur stond (in 't mesthoes).

Brummelbanke: Rustbank voor 20 tot 40 personen. In de oorlog was hier een uitkijktoren van de Duitsers.

Cortelink: Ook wel Kortelink of Cöttelink, reeds aanwezig bij het opmeten van Erve Olthof in 1655

Daglonerswoningen: Laatste daglonerswoningen oude stijl (Rozeboom en ten Hoopen)

Daglonerswoning op Kistemaker: Eigenaar Langebarg. Bij het richten van de Diepenheimseweg (rond 1960) is dit stulpje afgebroken. De provincieweg liep dwars door dit huis. De eerste pachter heette Kistemaker, de laatste Klein-Oonk. De voorlaatste pachter was Bosman. Het huisje (boerderijtje) was grotendeels opgetrokken met materiaal uit de afbraak van boerderij Olthaar, die toen van halleboerderij omgebouwd is naar T-boerderij.



Foto: Daglonerswoning op Kistemaker (Huiske van Bosman)

de Elsgotte: Oorsprong bij Visschemorsdijk, eindigt bij de Kappenbrugge. Langs de beek groeide ook veel essenhout. De essen werden gebruikt voor bijstelen, hakenspiels, spiers, z.g. kluppels en echterhulte voor boerenwagens. Werden o.a. door de vader van A. Bosman zelf gemaakt van dit hout.

'n Eversman: Heedbulten, oftewel heuvel met heide, waar nog lange tijd korhoenders verbleven.

de Flaerkappe: Derkink (de Flearkappe) was de laatste jachtopziener in het Achterveld.

Gemeenteweg: Vroeger een toegangspad tot karkpad naar d'n Ool'n Leppink

Giffelerbos: Vroeger werden hier met Pinksteren bijeenkomsten gehouden van de jongerenvereniging. Pinkstermaandag regionale bijeenkomst met openluchtdienst. Bij slecht weer verplaatste men de bijeenkomst naar de deel van Giffel.

Gracht: De Hof te Weenk was vroeger door een gracht omgeven.

't Greune Diekske: Een drijfweg, die vaak begroeid was met opslag, omdat er maar een paar keer per jaar gebruik van werd gemaakt.

de Greune Brugge: Op de plaats waar de Greune Brugge zich bevindt, daar ongeveer heeft zich Olthaars Vaort bevonden.

Hasselo: is wat men noemt met niets begonnen in 't Achterveld, bijna alles moest met schop en bijl ontgonnen worden.

Hilhorst: de Lochoezer bakker. Drie geslachten lang heeft men hier brood gebakken. Er is nu een tuindecoratiebedrijf gevestigd. Hilhorst was behalve bakker tot ong. 1950 ook kruidenier, meelhandelaar, landbouwer en veehouder. Tot ong. 1987 werd het bedrijf gerund door de laatste telg, J. Hilhorst, samen met zijn zuster Riek.

de Kapraol: Naar men zegt zou hier tijdens de Franse bezetting een korporaal hebben verbleven.



Foto: De Kapraol rond 1905



Foto: De Kapraol rond 1959

Karkpad: Pad van Krebbersvonder naar d'n Ool'n Leppink

de Kattebraak: Vroeger een boerderij de Kattebraak, met bewoners, die van de boerderij de Kattebraak in Diepenheim kwamen.

Kerkenbosch: Verkregen door erfenis uit nalatenschap van bewoner de Richter.

Koerveldshoes: Jarenlang in gebruik geweest als opslag en stalling voor de Lochoezer bakker Hilhorst. De laatste bewoner is verhuisd naar Hengevelde.

Koffiebonenhook: Door koffiebrander Hesselink uit Winterswijk in eigendom gekregen als schuldaflossing.

de Klompkamer: Naast landbouwer was de grootvader van Emaus ook klompenmaker (nevenberoep). Een oom heeft ongeveer 30 - 35 jaar aan de Haaksbergseweg een machinale klompenmakerij gehad. Neede telde in 1940-1945 nog de volgende klompenmakerijen: Emaus, Haaksbergseweg; Kremers, Bergweg; W. Meerman, Eibergseweg; J.W. Meerman, Noordijk. Naast deze klompenfabriekjes waren er in de oorlog nog een stuk of wat oudere landbouwers, die hun oude beroep weer oppakten om het schoeisel van hun en hun familie wat aan te vullen.

Krebbervonder: Meester Heuvel uit Borculo spreekt in een van zijn werken van de Kribber en het Kribbersvonder.

Ter Kuuleslaantje: Algemene informatie: ~80% van de percelen zijn markegronden, welke vroeger door Ter Kuile sr, toen de textiel fabrieken een hoog rendement hadden, zijn gekocht van vooral kleine en/of kapitaalarme boeren. Prijs per bunder ongeveer fl. 90.-. Door de in opkomst zijnde ontginningsmaatschappij: de Heidemij, met z.g. ossenploegen omgeploegd (veelal tienspannen). Ter Kuile heeft samen met zijn bedrijfsleider voor landbouw en veeteelt, voor eigen bedrijf en voor pachters, veel ontwikkeld. (o.a. experimenten met rassen).

Laegen Diek: Zeer laag gelegen weg, tussen weilanden door, in slechte staat met veel doornen. Thans verdwenen en enigszins verplaatst als Horstmanweg.

Leurinkhekke: Hier stond vroeger een hek over de weg, opdat loslopend vee niet 's nachts naar het dorp afdwaalde. Iedereen die gebruik maakte van de weg richting Diepenheim en Hengevelde werd geacht dit hek weer te sluiten.

Lochoezer Kooweide: Vroeger eigendom van gem. Neede, door plaats en ligging Lochoezer Kooweide genoemd. Koeien en kalveren ingeweid op deze weide gedijden beter dan op de Needse Kooweide (betere grassoort!).

Lubberdink dennen: Hier is nog een deel van een oude weerwal aanwezig.

Modelboerderij ter Kuile: Na de textielcrisis zijn boerderij en landerijen verkocht; eigenaar thans Borgheijink.

de Möllnbrugge: Hier stond vroeger de Markveldse Mölle.

Moordbulten: Deel van Rabenweide, waar vroeger mogelijk een moord

't Mosslat: Laaggelegen met kruipwilgen. Van kruipwilgen werden bats- en greepstelen gemaakt.

Negberinksschöppen: De laatste dagloners van Boerman heetten Karsenberg en v.d. Kolk (wat en half wat) en Buitenkamp. Niet te verwarren met de laatste bewoners.

Niemandslant: Land, dat van niemand was, en dat Opa Kistemaker gebruikte om bonen te verbouwen.

Nieuw Olthaar: Na het overlijden van de oudste broer Jan, in 1938, gingen in 1939 Arend Jan en Hendrik Langenborg naar het door hen gebouwde Nieuw Olthaar verhuizen.

Oltharsvaortweg: Vaort is doorwaadbare plaats in de beek.

Ordelman: Een van de oudste boerensteden binnen het dorp. Tijdens de ruilverkaveling op Hilhorst opnieuw begonnen.

Pannekookerbulten: Een plek in het Noordijkerveld, waar vroeger tussen de middag voor de plaggenmaaiers pannenkoeken en drinken werd gebracht en gegeten. Het was een hoger gelegen stuk tussen de vochtige veldpercelen, waar schadden en schollen voor de potstal gemaaid werden.

de Pösse: Waar pösse groeit is goede grond.

Reurink Gaordn: Grenst volgens een oude akte uit 1787 aan: Oost Harmanus Reurink, Zuid de Bonendijk, West kopers (Gerrit Assink) lant, Noord weg na Noordijkerbroek.

de Richter: Door laatste eigenaar, Stokkenreef, geschonken aan de diaconie.

de Rustbanke: De jeugd van 12 t/m 15 jar luisterde hier naar de sterke verhalen van J. ten Els, A.J. Langenbarg, B.J. (Teune) Schepers. Het waren meestal jachtverhalen. Als de jeugd een of ander regionaal festijn had, dan was de rustbanke de verzamelplaats.

't Schaddenperceel: Schadden en schol'n werden vroeger gemaaid in veldpercelen. Schadden veelal voor het open vuur en om de stallen mee te strooien. Schol'n: meer grasachtig om de stallen mee te strooien. Voordat kunstmest gebruikt werd had men veel belang bij het zoveel maken van stalmest.

de Schipbekke: De Schipbeek is in de crisisjaren gekanaliseerd. Hiervoor werden werklozen uit het westen ingezet. Deze mensen werden onder andere ondergebracht in Leppinkkamp en een kamp tegenover boerderij Reetmölle.

d'n Schoolplas: De kinderen van de Lochuizer school hadden hier hun eigen ijsbaan. Veldwerker A. Bosman weet nog dat er geschaatst werd. Hij was toen 5 jaar.

't Schoolveld: is een geliefde speelplaats van, met name, de jongens van de Lochuizer school, die er b.v. eksternesten uithaalden.

'n Schuurman: Na een brand is de boerderij aan de andere kant van de weg herbouwd. Het grondstuk heeft de naam begouden.

Stroopkolk: Iemand schijnt, met boodschappen in een z.g. markkorf, komend van van Otten in Markvelde, over 't karkpad lopend ter hoogte van deze kolk te water te zijn geraakt. De boodschappenmand schijnt o.a. stroop te hebben bevat.

Talud Oude Bolksbeek: Na kanalisering een stilstaande poel vol vis. Met een hark konden de vissen op het droge gehaald worden.

Ter Meer/Meerman: Zeer oude boerderij, die al voor 1600 als Marman genoemd wordt, die voor de kanalisering van de Bolksbeek elke natte winter onder water stond. Laatste keer hoog water was op 5 december 1960.



Foto: Verdwenen boerderij Ter Meer nabij de Borculoseweg

Thuinte Bloo: Op de plaats van erve Thuinte stond vroeger (late middeleeuwen) een kasteel. De oorspronkelijke naam van het leengoed is 't Welmerink. Bulo was generaties lang de leenman van het goed. Eenzelfde sterkte kende door de jaren heen dus meerdere namen. In de volksmond spreekt men nu nog van Thuinte Bloo. Bloo is afgeleid van Bulo. Bij het plaatsen van het laatste bijgebouw stootte men op muren van een meter dikte. Het verloop van de gracht is, door gebrek aan aanduidingspunten, nooit echt in kaart gebracht. Het nieuwe huis is deels op de gracht gebouwd.

Tjunken: Oude boerderij, die nu wordt gebruikt als schuur.

'n Tos Bulten: Ontstaan uit oud markerecht. Wanneer men van zonsopgang tot zonsondergang een stuk grond afgebakend had door middel van een gegraven greppel en uit de schoorsteen van een povere plaggenhut kwam rook, dan was dat stuk grond eigendom.

Twis en Twishook: Grensgeschil tussen de marken Hoonte en Brammelo in de 17de tot 19de eeuw.

de Vaort: Heijdemansbaevert was vroeger alleen via deze vaort in de Elsgotte te bereiken, thans door ruilverkaveling opgeheven.

'n Vaort: Deze vaort, een doorwaadbare plaats, gaf toegang tot de achter de Elsgotte liggende wei- en hooilanden van Klein-Hazebroek (de Wepse).

de Vaort: De plaats werd gebruikt voor het overbrengen van vee en goederen. Na kanalisering is deze vaort verdwenen.

de Vaort: Lag op de plaats waar later de Greune Brugge was.

Varknweide: met een reutekolk, andere naam: Bleeke.

't Veld: Vroeger werden veldpercelen geleidelijk (naar behoefte) ontgonnen. Restanten ziet men hier en daar nog waar een paar ronde kapbergen voor 't opslaan van granen staan of stonden. Ook hooimijten en holtböske miet'n trof men hier vaak aan. Vaak staan op dergelijke plaatsen nu nog wat velddennen.

Venneslat: Vrij grote plas, waar vroeger geschaatst werd.

'n Vilhook: Volgens overlevering plaats voor het villen en begraven van gestorven paarden.

'n Vlaskamp: Vlas was een gewas dat bij voorkeur, zo niet noodzakelijk, op zware gronden moest worden verbouwd. Zware grond treffen we tussen Neede en Borculo veel aan vanwege de slibklei aangevoerd door de Berkel en in mindere mate door de Bolksbeek. Men spreekt van zavelgrond, half zand- en half kleigrond, ook wel bekkengrond.

de Waterleiding: loopt vanaf Rietmolen naar de Elsbeek bij den Baevert.

Ter Weemesbos: Hierin stond rond 1900 - 1920 een theehuis, c.q. zomerverblijf.

Weeskesgate: Vroegere kleigaten voor steenfabriek, later opgevuld met zand.

Weide van Leussink: Veel doornenhout en bramen. Doornen gebruikt als worstepinnen.

Wenninkmölle: Op oude kaarten wordt de boerderij aan de andere kant van de Bolksbeek als Wenninkmölle aangeduid.

de Wepse: Vroeger gemengd bedrijf, nu nadruk op schapenhouderij. Eigenaar, door introuw, is Klein-Hazebroek. Hij geniet bekendheid in den lande door zijn Texelse schapen. In tegenstelling tot andere boerenbedrijven, zijn de landerijen met betrekking tot het gebruik nog net als vroeger. Er is alleen bouwland op het hoger gelegen land: d'n kamp. De indeling van het weidegedeelte is doelmatiger. Klein-Hazebroek heeft zich van amateur tot beroepsschapenfokker ontwikkeld. Voor zijn Texelse schapen was veel weidegras en hooi nodig. In 1822 is de Wepse door de grootvader van de huidige eigenaar gekocht van Rolf van de Voort (Ten Hoopen) voor Fl. 1250.-. De boerderij was toen nog maar half ontgonnen.

Zandgaete: Zand gebruikt voor de kanalisering van de Schipbeek in het kader van de werkloosheidsbestrijding (1935).

6.0 Veldnamen op "de Aas", genoteerd door Albert Hennink

Los van het veldnamenonderzoek heeft Albert Hennink een lijst gemaakt, met de veldnamen van de percelen gelegen op de Aas in Noordijk. Aangezien het alleen om veldnamen gaat en niet om verdere gegevens, zijn deze niet aan het veldnamenonderzoek toegevoegd. Wel worden ze hier opgenoemd, zodat het mogelijk is te controleren, of ze overeenkomen met de veldnamen, die in het onderzoek naar voren zijn gekomen. Het gaat om de kaarten NoW, NoX, NoY en NoZ. De tekst is ongewijzigd weergegeven.

Stobbensteeg, beginnen aan de Rutgersweg, links:

Egelmeere, Vrunkveld, Boerderij Vrunk, Stegerskamp, Hekstukke, Kostensterhoken, Kleinen Stukke, Markers Riesbree, Hooge Bolk, Lage Bolk, Boerderij Leusman, Striepe, Weertje (overkant beek), Boerderij Wenninkmolen.

Anderkant van weg (weerumme):

Vrunk weide, De Weghos, Wunnekes weide, Wenninkmolens weide, de Mos, Boerderij Weertman, Lage Winkel, Boerderij den Winkel, Stobbensteegs hegge, Zommerbrink, Vrunk Stempert, Vrunk Geurken, Boerderij Kolkman

Hungersweg, beginnen aan Stobbensteeg:

Stobbensteegs Hegge, Stobbensteeg (land), Vlak, Wennehop, Korte Voor, Hemmeken, Boomstuk.

Andere kant van de weg:

Nieuwe weide, Kamp, Drietuten (Hungers), Markers Dreetuten, Dreetuten (Hungers), Breehegge, daarachter Bensink Achtersten Kamp, Markers Bensink Kamp, Zommerbrink

Aasweg, beginnen aan Hungersweg:

Boomstuk, Markers Aas, Markers Mestgaten, de Hof, Weertman Gaarden

Andere kant:

Evermans Meuken, Nieuwen Kamp, Markers Gaarden

Ruilverkavelingsweg:

Boerderij de Marker, Markers Gaarden, Heegje, Ossenkampje, Nieuwen kamp, Spit, Hungers Voorste Weide, Hungers Achterste Weide, Markers Voorste Weide, Evermans Voorste Weide, (daarachter) Reinsweide, Smeenkweide, Markers Achterste Weide, Leusink Groothornte Weide

Andere kant:

Van Dassens Weide, Klappert Weide, Markers Stad, Hunink Belten, Klappert Belten, (met daarachter) Hilvers Weide, Klapperts Wennebroek, Bensink Wennebroek, Kl. Markerts Wennebroek, Boerderij Klappert, Boerderij Klein Markert, Markers Kamp, Markers Bleeke, Pesjen, Boerderij de Hunger, Hungers Boomen, Hungers Mestgaten

Uitslagdijk:

Hungers Boomen, Harpers Weide, Boerderij Bensink, Bensinks Voorste Kamp, Nieuwe Weide, Boerderij de Klumper (de Haas), Oetslag en Ossemaat, Borgmans Oetslag, Borgmans Bleeke, Boerderij Borgman

Andere kant:

De Pinne, Else Pas, Bloos Busken, Bensinks Middelsten Kamp

A. H. (Albert Hennink)

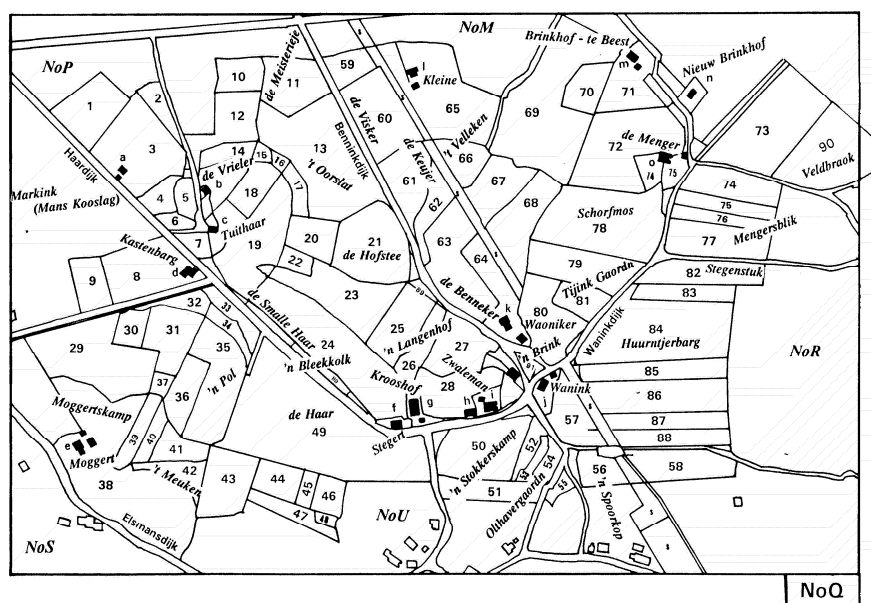
7.0 Veldnamen

7.1 Inleiding

Dit gedeelte van het boek bestaat in hoofdzaak uit twee gedeelten. Ten eerste is er de index, een op alfabet gesorteerde lijst met verzamelde veld-, huis- en boerderijnamen. Ten tweede detail-kaarten, waarin de veld- en boerderijnamen, voor zover de ruimte dat toestaat, aangebracht zijn. In de index is per letter uit het alfabet een tabel opgezet. Voor elke veldnaam worden de volgende gegevens aangegeven:

- de **Naam**
- het gebruik **Vroeger**
- het gebruik **Nu**
- de soort naam:
 - **V** = Veldnaam
 - **H** = Huisnaam of Boerderijnaam
 - **S** = Straatnaam of naam voor sloten, beken en dergelijke
- het **Perceelnummer**

Met **Vroeger** wordt aangegeven welke bestemming het perceel in vroegere dagen heeft gehad. Met **Nu** wordt aangegeven op welke wijze het perceel thans in gebruik is of in het recente verleden in gebruik is geweest. Met het **Perceelnummer** wordt aangegeven Op welke kaart en waar op deze kaart het veld terug te vinden is. Het nummer **NeA15** geeft aan dat op de kaart met aanduiding NeA naar het perceel met nummer 15 moet worden gezocht. Wanneer meerdere percelen, al of niet naast elkaar gelegen, bedoeld worden, dan wordt dat met een - of ; teken aangegeven. Zo betekent BrD18-20, dat het gaat om de percelen BrD18 en BrD19 en BrD20. Zou er BrD18;20 gestaan hebben, dan gaat het alleen om de percelen BrD18 en BrD20 en hoort BrD19 er dus niet bij.



Kaart NoQ: Deel van Noordijk

In het tweede deel zijn de kaarten opgenomen. Deze zijn getekend op een schaal van 1:5000. Dit wil zeggen, dat 1 cm op de tekeningen overeenkomt met 50 mtr. in werkelijkheid. Elke kaart is voorzien van code, die bestaat uit een letters, te beginnen met de letters, die het gebied aangeven, zoals Lo voor Lochuizen. Het totale gebied van de gemeente Neede is in vier

stukken verdeeld. Elk stuk heeft een eigen code gekregen. Zo geldt **Br voor Broeke**, Rietmolen en omstreken, **Lo voor Lochuizen**, **Ne voor Neede**, met Kisveld en Hoonte en **No voor Noordijk**. Op de als eerste per gebied opgenomen verzamelkaart is te zien waar de afzonderlijke kaarten kunnen worden gelokaliseerd. De kaarten zijn zodanig getekend, dat geen halve percelen voorkomen. Dit betekent, dat het geheel niet in een aantal rechthoekige blokken is verdeeld, maar dat de kaarten grillige grenzen hebben, gevormd door tegen de rand liggende kavels. Op deze wijze zijn de kaarten zo goed mogelijk verdeeld, waarbij niet altijd de oriëntatie op het Noorden aangehouden is. Om die reden is bij elke kaart met een pijl de oriëntatie aangegeven. Per kaart zijn boerderijen en huizen, die binnen de actuele percelen vallen, zwart ingekleurd en met kleine letters aangeduid. Zo is NeAa de aanduiding voor de eerste boerderij, veelal vanaf links-boven, op kaart NeA. Van de boerderijen, die buiten de actuele percelen vallen, is alleen de omlijning getekend. De wegen zijn ook buiten de actuele percelen doorgetekend. De benaming van de wegen vormt hier en daar een probleem, omdat door de ruilverkaveling wegen van naam veranderd zijn. Dit geldt b.v. voor de Zijdeweg die eerder voor het grootste deel een ander verloop had. Dat deel heet nu Wunnekerweg. Om de oriëntatie te vergemakkelijken is met betrekking tot de vermelde namen van wegen zoveel mogelijk uitgegaan van de huidige situatie. Dit is hier en daar in tegenstelling tot de op de kaart getekende situatie. Zo is de Horstmanweg wel aangeduid, maar komt deze in 1950 nog niet voor.

De percelen zijn per kaart genummerd. Linksboven is met nummer 1 begonnen. Soms zijn de percelen zo klein, dat er geen nummer in past. Met enkele uitzonderingen, waar het vermoedelijk om een rijtje bomen of een sloot gaat, zijn alle percelen genummerd. Dit betekent dat de nummers voor zeer kleine percelen afgeleid kunnen worden uit de omliggende nummers. Er is gewoon doorgenummerd.

Op elke kaart is schuingedrukt aangegeven welke de aangrenzende kaarten zijn. Zo wordt met **NoB** op de kaart **NoA** aangegeven waar aangrenzend verder gezocht kan worden.



Luchtfoto

©Robas: Deel van Noordijk bestreken door de kaart NoQ

7.2 Index

Alfabetische index der verzamelde veldnamen.

Naam	Gebruik vroeger Soort/licging	Gebruik nu	
- A -			
Aaftinksbos	Bos	Weiland	V NoBB7
Aaftinksdenn	Weiland	Weiland	V NoB23
Aardbeienhoek	Aardbeienkwekerij	Weiland	V BrQ11-13
Abbink	Boerderij	Boerderij	H LoLi
Abbink	Boerderij	Boerderij	H NoUc
Abbinkbos	Bos		V BrG8
Abbinksstukke	Bouwland	Bouwland	V
NeA29-33			
Abbinksstukke	Bouwland	Bouwland	V NeA19
Abbinksweide	Weiland	Weiland	V
LoM21;22			
Abbinkweide	Woeste grond	Weiland	V NoP61
Achter 't Bakhuus	Bouwland	Weiland	V NeG62
Achter 't Hennhok	Weiland	Weiland	V NeJ7
Achter 't Hoes	Weiland	Weiland	V LoH4
Achter 't Hoes	Weiland	Weiland	V LoE14
Achter 't Hoes			V BrXX51
Achter 't Hoes	Weiland	Weiland	V NoT46
Achter 't Hoes	Bouwland	Bouwland	V
NoN19-20			
Achter de Bane	Bouwland	Weiland	V NeG65
Achter de Loze	Bouwland	Weiland	V NeJ6
Achter de Nendure	Weiland	Weiland	V NeK10
Achter de Schöppe	Weiland	Weiland	V BrL67
Achter de Schöppe	Weiland	Weiland	V NeB71
Achter de Wagenlose	Woeste grond	Weiland	V NoH12
Achter den Kamp	Bouwland	Bouwland	V NeI24
Achterbrook, 't	Weiland	Weiland	V BrJ15
Achter-es	Bouwland	Bouwland	V BrD7
Achter-es, 'n	Bouwland	Bouwland	V BrK19
Achterste Aos		Bouwland	V NoY29
Achterste Binnenland, 't	Weiland	Weiland	V NeJ17
Achterste Bree, de	Bouwland	Weiland	V NeL10
Achterste Graffe	Weiland		V BrF9
Achterste Grote Maote	Weiland	Weiland	V LoG6
Achterste Heujmaot	Weiland		V BrG26
Achterste Kamp	Bouwland	Bouwland	V NoX20
Achterste Kempke, 't	Bouwland	Weiland	V LoJ25
Achterste Loostukke			V BrB69
Achterste Veld	Veld en Weiland	Weiland	V BrI4;9
Achterste Veldweie	Veld en bos	Weiland	V BrM14
Achterste Weide	Weiland	Bouwland	V BrP22
Achterste Weide	Weiland	Weiland	V LoL53
Achterste Weide	Weiland	Weiland	V LoJ26
Achterste Weide			V BrXX34

Achterste Weide	Weiland	Bouwland	V BrQ4
Achterste Weide	Weide	Bouwland	V BrP22
Achterstenkamp	Bouwland	Weiland	V BrM8
Achterstenkamp	Bouwland	Bouwland	V NoA6
Achterstnpol		Weiland	V LoB11
Achternveld, 't	Woeste grond	Natuurgebied	V LoH4;22
Achternveldweg	Ontsluitingsweg	Weg	S
Achternveldweg	Zandweg	Harde weg	S LoF;LoG
Aegelmaere, de		Weiland	V NoZ58
Aegelmaere, de	Weiland	Weiland	V NoZ59
Akkermaolshegge	Houtwal	Slaghout	S LoL
Akkertjes, de	Bouwland	Weiland	V
NoB18;NoB20			
Akkerweide	Bouwland	Bouwland	V NoS22
Alewende	Bouwland		V BrB48-50
Altena	Boerderij (Pacht)	Hobby boer	V NeKc
Altena	Woonhuis	Woonhuis	H NoUJ
Aole Bekke, de	Beek	Weiland	V BrM15
Aole Brookschole	Boerderij	Afgebroken	H BrLg
Aole Maot	Weiland	Bouwland	V BrI27
Aole Schole	School	Werkplaats	H BrLi
Aos, de	Bouwland	Bouwland	V NoY22
Appelhof	Bouwland		V BrI17
Appelhof	Boomgaard	Bebouwd	V BrN46
Appelhof	Bouwland	Bouwland	V BrD22
Arfman			V BrT31
Arggoor, 't	Woeste grond	Weiland	V
NoJ31;NoG6-10			
Armenweide			V BrX59/97
Assink	Huisnaam	Landbouwbedrijf	H NeBh
Assinkplaatse	Weiland	Bouwland	V NeB42
Assinkweg	Zandweg	Vervallen	S NeB

- B -

Baanstukke, 't	Weiland	Grasland	V NoO73
Baasje, 't	Huisnaam	Burgerwoning	H NeB1
Baasje, 't	Huisnaam	Rustende landbouwer	H BrOc
Baasjesweide, de	Weiland	Weiland	V NeB61
Baernbos			V NeM46
Baerntjesboer	Boerderij	Afgebroken	H BrJb
Baevert, 'n	Weiland	Weiland	V LoE6
Baevert, dn	Weiland	Bouwland	V
LoD13;18			
Bakker	Boerderij	Boerderij	H BrLf
Bakker, de	Woonhuis/bakkerij	Woonhuis	H NoUP
Bakkers	Weiland	Weiland	V NoD6
Bakkersbuske	Slaghout	Slaghout	V LoM42
Bakkersweg	Zandweg	Verdwenen	S NoR
Ballastputte, de	Zandwinning spoorbaan	Visvijver	S NoC17
Bannink	Boerderij	Boerderij	H NoUr
Bargeman	Boerderij	Niet bewoond	H LoLj
Bargemansstukke	Bouwland	Bouwland	V NeA16
Barggaordeken	Bouwland	Weiland	V NoX105
Bargkamp			V BrXX60

Bargweg, dn	Zandweg	Opgeheven	S
Bargweide, de	Weiland	Weiland	V LoI38
Barkemeijer zienn Hook	Weiland	Weiland	V LoH16
Barkemeier,de	Huisnaam	Woning	H LoMe
Barkemeiersbuske	Slaghout	Weiland	V LoM63
Barkemeiersdiekske	Toegangsweg	Toegangsweg	S LoM
Barkemeierskamp	Bouwland	Weiland	V LoM36
Barkemeierskamp	Bouwland	Weiland	V LoM35
Barkemeiersweide LoM38-40;43	Weiland	Weiland	V
Barkenbuske, 't	Bos (Slaghout)	Bos (Slaghout)	V LoD10
Beej Oonk	Weiland & bouwland	Bouwland	V LoJ16
Beenshorst, de	Weiland	Weiland	V NoD5
Beest, te	Boerderij		H NoQm
Beestekarkhof, 't	Weiland	Weiland	V BrK9
Bekkegaordn	Bouwland	Weiland	V LoI30
Bekkegaorndiek	Zandweg	Weg	S
Bekkemans	Gemengd bedrijf	Vee bedrijf	H LoIc
Bekkemanskante	Weiland	Weiland	V LoI25
Bekkemaote, de	Bouwland	Weiland	V LoC17
Bekkenslat	Slaghout en eiken	Slaghout en eiken	V LoN3
Bekkenstukke, 't	Bouwland	Weiland	V BrN10
Bekkenweide	Weide	Woningen	V BrR10
Bekkenweide	Weiland	Bouwland	V BrN16
Bekkingswinkel NeM36;39		Bouwland	V
Beknkamp	Bouwland	Bouwland	V BrE27
Beknkamp, dn	Bouwland	Weiland	V LoC14
Beknkampleegte	Weiland	Weiland	V BrE28
Belten, den		Weiland	V NoT4
Belten, dn -105	Bouwland	Bouwland	V NoO104-
Beltmans Weiden, de NoJ1-4;NoI20-21	Woeste grond	Weiland	V
Beltn	Bouwland	Weiland	V BrI40
Bemphoesweide	Weiland	Weiland	V BrO19
Bengalen	Fabriek		H NeHa
Bennad Flaerink	Huis	Huis	H NeFr
Benneker, de	Boerderij	Boerderij	H NoQk
Benneker, de	Huisnaam	Afgebroken	H NeDi
Benneker, de	Boerderij	Boerderij	H NoGb
Bennekerdiek	Zandweg		S NeB;NeD
Bensink	Boerderij	Boerderij	H NoWc
Bensinkdennen	Bos	Bos	V NoI9
Bensinkhook	Woeste grond	Weiland	V NoK13
Bensinkwinkel		Bouwland	V NoW11
Benzink zienn Dennenkamp	Weiland	Weiland	V NoB16
Berkenbosje	Bos	Bos	V NoA7
Bets van de Marke	Huis	Huis	H NeFo
Beuringhoes	Huis	Huis	H NeFl
Biej Hoes	Weiland	Weiland	V NeA43
Biej Hoes	Bouwland	Bouwland	V NeA46
Biejenbuske, 't	Vermoedelijk standplaats iemenschoe		V NoB24
Bieleman	Boerderij	Boerderij	H LoAc
Bielemansvonder	Vonder	Afgebroken	A

Bielemansweg	Zandweg	Verharde weg	S
Biester, de	Huisnaam	Woonhuis	H BrRc
Biesterjan	Huisnaam	Woonhuis	H BrTc
Bikweide			V BrXX27
Binnenland, 't	Weiland	Weiland	V NeJ18
Binnenwaerd, dn	Weiland	Weiland	V LoC7
Binsbargweide	Weiland	Weiland	V NoBB11
Bispert	Weiland	Weiland	V NeG68
Blanken, den	Boerderij met land	Camping	V LoA1-3
Blanken, den	Huis	Camping	H LoAb
Blankenhoes, 't	Boerderij	Camping	H LoAa
Blauwhand	Bouw- en weiland	Woningen	V NoU75
Blauwhand	Boerderijtje	Woningen	H NoUE
Bleek	Weiland		V BrB2
Bleekgraven	Sloot	Verdwenen	S
Bleekkolk, 'n			V
Bleekkolk, 'n			V NoQ89
Bleke			V BrB39
Bleke, de	Grasveld	Weiland	V LoM15
Bleke, de	Bleek	Bos	V LoD12
Bleke, de	Weiland	Weiland	V NoU14
Bleke, de	Bleek	Weiland	V LoE8
Bleke, de	Weiland	Weiland	V BrK10
Bleke, de		Weiland	V NoW46
Bleke, de	Weiland	Bouwland	V
NeM53;NeN1			
Blokhorstveld	Bos (heide en dennen)	Weiland	V LoB14
Bloomnland, 't	Bouwland	Bouwland	V NeJ70-71
Bloosbosje		Bouwland	V NoX125
Bloosweide			V BrXX26
Boer Reetmölle	Boerderij	Woonboerderij	H BrRh
Boergaorden, 'n	Bouwland	Weiland	V NoU13
Boerhof			H BrZa
Bolk, 'n		Weiland	V NoZ14
Bolkman	Woonhuis	Afgebroken	H NoSf
Bolksmaot		Bouwland	V NoX26
Bollert, 'n	Bos	Bos	V NoI1
Bollert, de	Woeste grond	Weiland	V NoJ4
Bolnweide, de	Weiland	Weiland	V LoG2;3
Bolnweide,de	Weiland	Weiland	V LoM6
Bomer	Petroleumhandel FINA	Woonhuis	H NeAh
Bomer, de	Gemengd bedrijf	Idem	H LoHa
Bomer, de	Boerderij en smederij	Afgebroken	H LoM13
Bomer, de	Boerderij	Boerderij	H LoLc
Bone, de	Weiland	Weiland	V NoU81
Bonenbult	Bouwland	Weiland	V
NoA23-25			
Bonenkamp	Bouwland & weide	Idem	V BrP28-29
Bongerd	Kwekerij	Weiland	V BrR7
Bongerd, dn	Boomgaard	Weiland	V NoB3
Bongerdkweek	Kwekerij	Weide	V BrR1
Boomstukke, 't		Bouwland	V NoZ4;5
Boon, de	Boerderijtje	Afgebroken	H NoU81
Boonk	Woonhuis	Woonhuis	H NoUN
Boonndiek	Weg	Weiland	V NoU

Boonnkempke, 't	Bouwland;tuingrond	Bouwland	V NeJ49
Boonnstukke, 't	Bouwland;tuingrond	Weiland	V NeJ77
Boonnstukke, 't	Tuin	Weiland	V BrL73
Boore, de	Huisnaam	Woonhuis	H BrRf
Borg, de			V BrB4-5
Borggaordn	Zandweg	Deel Horstmanweg	V NoO
Borggaordn	Weiland	Bouwland	V NoO46
Borgman	Boerderij	Woonhuis	H NoWa
Borgman	Boerderij	Afgebroken	H BrNa
Borgschöppert	Boerderij	Boerderij	H NoUu
Borgstukke, 't	Bouwland	Weiland	V BrN7
Borkelose weg	Zandweg	Verdwenen	S NeA
Bornegoor	Woeste grond	Bos	V NoM41
Börnegoor	Boerderij	Boerderij	H BrLb
Bos	Bouwland	Weiland	V NeL1
Bos	Bos	Weiland	V LoK5
Bos	Weiland	Weiland	V
NoU1-2;9-11			
Bos			V NeN9
Bos			V BrXX56
Bos	Dennen en loofhoutopslag	Camping	V NoE2
Bos	Bos	Bos	V NeA1
Bos	Weiland	Weiland	V NeG20
Bos	Bos	Bos	V NeJ27
Bos			V NeN29
Bos		Bouwland	V NoW49
Bos	Bos	Bos	V NoPP3
Bos	Bos	Bos	V PrP3-6
Bos	Bos	Bos	V BrT19
Bos van de Hunger	Veldperceel met dennen	Idem	V NoN21
Bos van de Wunner, 't	Bos (Slaghout)	Bos (Slaghout)	V LoD7
Bos van Oldn Ampsen	Bos	Weiland	V NeN8
Bos van Zwatten Marke, 't	Slaghout	Slaghout	V NeA35
Bos, 'n	Weiland	Weiland	V NoQ23
Bos, 'n	Weiland	Weiland	V NoU83
Bosje Kamman			V NeN23
Böske	Bos	Bouwland	V BrI25
Bosstukke			V
BrYY9;10			
Bosweide		Weiland	V NoRR15
Bosweide	Weiland	Weiland	V BrD17
Bosweide, de	Weiland	Weiland	V NeB26
Bosweide, de			V BrYY8
Botter en Brood	Weide en Bouwland	Bouwland	V BrR12
Bouwlust			V BrU44
Bouwman, de	Boerderij	Boerderij	H LoBb
Bouwman, de	Boerderij	Boerderij	H NeJh
Bouwmanshorst	Bouwland	Bouwland	V NeK9
Bouwmeester	Boerderij	Boerderij	H NoYc
Braak, Ter	Keuterstede	Varkensmesterij	H NeBb
Braeje	Weiland	Weiland	V
BrD18-20			
Braken, den			V BrS36-39
Braken, den			V
BrO27-29			

Braken van de Benneker, den	Weiland	Weiland	V BrO34
Braken van de Fura, den	Weiland	Weiland	V BrO22
Braken van de Norde, den	Weiland	Weiland	V BrO35
Braken van den Tuutn, den	Weiland	Weiland	V BrO36;37
Braken van den Tuutn, den	Weiland	Bouwland	V BrO23;24
Braken van Groothornte, den	Weiland	Weiland	V BrO25
Brandkolk, 'n	Watervoorraad		V LoL64
Braok	Boerderij	Woonhuis	H BrRe
Braok	Weide; Bouwland	Weide	V BrR19
Braok	Bouwland	Bouwland	V BrF16
Braok, de	Weiland	Weiland	V LoF4
Braok, de NoU122-127	Bouwland	Weiland	V
Bräöker	Boerderij	Boerderij	H BrLo
Braombos, 't			V BrL43
Bras	Huisnaam	Rustende landbouwer	H NeBk
Bras zienn Hook	Weiland	Weiland	V LoG62
Brasbulten	Bouwland	Weiland	V LoJ28
Brashoes, 't	Huisnaam	Boomkwekerij	H LoMj
Breden Brink			V BrT48
Bredevoortsebrug	Doorwaadbare plaats	Brug	V NeKe
Bree, de	Bouwland	Bouwland	V NoR118
Bree, de NeL11-12	Bouwland	Bouwland	V
Bree, de	Bouwland	Weiland	V NoR22
Brehegge		Bos en bouwland	V NoY28
Breleus, de 27;29	Weiland	Weiland	V LoN26-
Breleus, de LoN10;13	Weiland	Weiland	V
Breleus, de	Weiland	Weiland	V BrO2-5
Breleus de Norde	Weiland	Weiland	V BrO8
Breleus Vreeman 24	Weiland	Weiland	V LoN23-
Bretuutn, den	Weiland	Weiland	V NeB51
Breuer	Woeste grond	Bos en weide	V NoK22
Breuer, de	Boerderij	Boerderij	H NoPPa
Breukerdiek	Weg	Weg	S
Brink			V BrB67
Brink	Erf	Erf	V BrI36
Brink			V BrB14
Brink	Bouwland		V BrB55
Brink			V BrA44
Brink, 'n	Zandweg	Verharde weg	V NoQ91
Brinkhofweide			V NoT34
Brinkkolk, 'n	Watervoorraad		V LoL64
Broodkamp, 'n	Weiland	Bouwland	V NoW48
Brook			V BrC2-22
Brook	Weiland		V BrA32;34
Brook	Boerderij	Woonhuis	H BrHa
Brook			V BrC24
Brook, 't	Weiland	Bouwland	V NeJ58
Brook, 't	Weiland	Weiland	V LoG46
Brook, 't	Weiland	Bouwland	V NeJ37-38

Brook, 't	Weiland	Weiland	V LoG53
Brook, 't	Bos	Bos	V NeJ28
Brook, 't	Weiland	Weiland	V
BrN29-33			
Brook (van Tuunte), 't	Weiland	Weiland	V NeJ57
Brookmaot, de	Weiland	Weiland	V
LoG15;17-18			
Brookskamp, 'n	Bouwland	Bouwland	V BrN37
Brookweide			V BrC23
Brouwers	Boerderij	Boerderij	H BrLp
Bruilweide, de			V BrXX32
Brummelbanke	Rustbank	Verdwenen	S NoRc
Brunnink, 'n	Weiland	Weiland	V NoU18
Brunnink, 'n	Weiland	Weiland	V NoU81
Brunnink, de	Weiland	Weiland	V NoV3
Bulten, 'n	Woeste grond	Weiland	V NoH13
Bungel, 'n	Boerderij	Woonhuis	H NoRRa
Buske, 't	Bos (slaghout)	Bos (slaghout)	V LoB22
Buske	Bos	Weiland	V BrN38
Buske, 't	Houtwal	Houtwal	V NeI6
Buske, 't	Slaghout	Buiten cultuurgrond	V LoM64
Buske van Griezen	Bos	Bos	V BrP18
Buske van Te Kaote, 't	Slaghout	Slaghout	V LoN20
Busken, 't	Woeste grond	Weiland	V
NoK15;NoH1;5			

- C -

Camping	Woeste grond	Camping	V NoN7
Caotenweide	Weiland	Bouwland	V NoO4;6
Coöperatie, de	Landbouw inkoop	Kunststofbedrijf	H NoUT
Corrosweide			V NeH29
Cortelink	Bouwland	Weiland	V NoV118

- D -

Daarde Weide, de	Weiland		V BrI24
Daghuurdersweidekes, de	Weiland	Weiland	V LoL55
Dagloner Nijenhuis	Huis	Groothornte	H NeDc
Daglonerswoning	Daglonerswonig	Huurwoning	H LoLk
Daglonerswoning op Kistemaker	Daglonerswonig	Afgebroken	H LoLm
Daglonerswoningen	Huis	Huis	H NoEe
Dannebos	Bos	Bos	V BrD2
Däöne, de	Huisnaam	Woonhuis	H BrRg
Dassenweide, Van	Weiland	Bouwland	V NoW3
Deepenseweg	Zandweg	Provinciale weg	S NoB
Dekker, 'n	Boerderij	Boerderij	H NoUn
Deldense weg	Harde weg	Harde weg	S LoJ;LoM
Denger, 'n	Boerderij	Boerderij	H NoPd
Denger, 'n	Woonhuis	Winkel/woonhuis	H NoUa
Dengerieje, de	Huisperceel	Weiland	V NoL28
Dennaard, 'n	Weiland & bouwland	Weiland	V LoL34
Dennbuske, 't	Gerief hout en geel zand	Ontgonnen	V LoI34

Denndiek, 'n	Toegangsweg	Vervallen	S NeB
Dennenbos	Bos	Bos	V BrV46
Dennenkamp	Weiland	Weiland	V
NoB14-15			
Deurnstege, de	Toegangsweg	Verdwenen	V NeL
Diaconiebos	Eikenhout (Schelholt)	Slaghout	V
NeA27-28			
Diaconiestukke	Bouwland	Bouwland	V NeA83
Diek, 'n			V BrL65
Diekgraven	Sloot	Gedempt	S NeH
Diekmaat	Weiland	School	V NeH57
Dieperink	Boerderij	Boerderij	H NoUK
Dievelaarsweide			V NeN25
Dolle, Ten	Boerderij	Boerderij	H NoKa
Domeinbos	Weiland	Bouwland	V BrR38
Donkelman	Gemengd bedrijf	Hobbyboer	H LoJa
Donkelmansweide	Weiland	Weiland	V LoF29
Dove Riet	Weiland		V BrB66
Dove Riet	Weiland	Weiland	V BrD6
Dove Rietstukke	Bouwland		V BrB66
Dreetip, den	Dennenbos	Dennenbos	V LoI44
Dreetuutn	Stuk met bomen	Weide en tuin	V NoO70
Dreetuutn	Weiland	Weiland	V BrM10
Dreetuutn van de Bakker	Weiland	Weiland	V LoL56
Drietuutn			V BrYY13
Droogschuur van Ten Cate	Droogschuur steenfabriek	Weg	H NoVe
Dwarsstukke, 't	Bouwland	Bouwland	V NeB1
Dwasstukke, 't	Bouwland	Weiland	V LoM49

- E -

Ebbenweide	Woeste grond	Weiland	V NoF8
Echterste Maot	Weiland		V BrB9
Echterstengaordn	Bouwland		V BrB27
Eekelnkamp, dn	Weiland	Boueland	V LoD4
Eeknstege			V NeM20
Eelderinksweide	Weiland	Weiland	V NoE4
Eertman	Woonhuis	Woonhuis	H NoVb
Eigen Weg	Weg	Weiland	S LoL
Eigen Weg (Assinkweg)	Zandweg	Asfaltweg	S NeB
Eiland, 't	Bouwland	Weiland	V LoC3
Elderink	Boerderij	Boerderij	H NoKc
Els, Ten	Gemengd bedrijf	Gemengd bedrijf	H LoGf
Elsgotte, de	Afwateringsloot	Afwateringsloot	S
Elshof, dn	Weiland	Weiland	V NoE33
Elshof	Boerderij	Woonboerderij	H NoQb
Elsman	Huis	Huis	H LoGe
Elsman	Boerderij	Boerderij	H NoSh
Elsmansgotte	Afvoersloot	Afvoersloot	S NeK
Elsmanskamp	Weiland	Weiland	V NoS40
Elsmansplas	Weiland	Weiland	V
LoG30-31			
Elsplas		Bouwland	V NoX13
Erve Negberink	Gemengd bedrijf	Melkveebedrijf	H NeAc
Erve Nijenhuis	Huis	Groothornte	H NeDd

Erve Olthaar	Gemengd bedrijf	Gestopt	H LoMa
Es	Bouwland	Weiland	V NeM1
Es, 'n			V
NeN35;36			
Es, 'n	Bouwland	Weiland	V BrN8
Es, 'n	Bouwland	Bouwland	V
NeJ48;50-51			
Es, 'n	Bouwland	Grasland	V NeJ74
Es, 'n	Bouwland	Weiland	V BrN2
Es, 'n	Bouwland	Weiland	V BrN4
Es, 'n			V BrXX4
Es, 'n	Bouwland	Bouwland	V BrK18
Es, 'n	Bouwland	Bouwland	V BrN17
Es, 'n	Weiland	Recreatie	V NeG60
Esdrie, 'n	Bouwland	Bouwland	V
NeL11-12			
Eshaede, de	Bouwland	Bouwland	V BrK15
Eske	Boerderij	Afgebroken	H NoUD
Eskesgaordn	Bouwland	Weiland	V NoU68
Essinkland			V
BrB60;BrB65			
Esveld	Bos	Bos	V BrD4
Eums	Boerderij	Boerderij	H BrBc
Evermansstukke	Bouwland	Bouwland	V NeA14
Evermansweide, de	Woeste grond	Weiland	V NoJ17
Evermansweide, de	Woeste grond	Weiland	V NoW5
Eversman		Bouwland	V NoW8
Eversman, 'n	Boerderij	Camping	H NoXb
Eversman, 'n	Bos/moeras	Weiland	V NoG14
Eversmansveld, 't	Woeste grond	Weiland	V NoK11
Ezelman	Gemengd bedrijf	Gestopt	H NeBp

- F -

Fietsenmaker, de	Huis	Huis	H NeFs
Flaerkappe, de	Jachtopzienerswoning	Schuur	H LoGg
Flip, de	Boerderijtje	Woonhuis	H NoOh
Flips	Boerderij	Boerderij	H BrAb
Flipskempke	Bouwland		V BrB10
Flipslaor			V
BrXX29-31			
Floors op Heideman	Boerderij	Boerderij	H NoBBb
Floriensweide	Weiland	Weiland	V LoH1
Foddenweide			V BrY25
Foddbos			V NeM49
Foddnweide			V NeM52
Fökker, de	Boerderij	Boerderij	H NoUi
Fökker, de	Bouw en weiland	Bouw en weiland	V NoU54
Fonke	Boerderij	Boerderij	H BrFa
Foonds, de	Gemengd bedrijf	Hobbyboer	H LoEc
Foondsenbrugge, de	Brug over schipbeek	Idem	S LoJ
Foondsweide	Weiland	Weiland	V LoF18
Frit, de	Huisnaam	Schuur	H LoFc
Frit ziene Weide, de	Weiland	Weiland	V LoF28
Fritstuutn	Bouwland	Bebouwd	V BrN28

- G -

Gaereke, 't	Bouwland	Weiland	V NeB19
Gaereke, de	Boerderij	Boerderij	H NoUg
Gantvoortsweide			V
BrXX14-15			
Gaorden, 'n	Bouwland	Weiland	V NeI2
Gaorden, 'n	Bouwland	Weiland	V NeJ52
Gaordn, 'n	Bouwland	Bouwwland	V NeJ73
Gaordn, 'n	Bosjes en slaghout	Weiland	V
Gaordn, 'n	Bouwland	Weiland	V NeM5
Gaordn, 'n	Bouwland	Weiland	V LoM8
Gaordn, 'n		Bouwland	V NeM27
Gaordn, 'n	Bouwland en tuingrond	Pluimvee	V NeJ23
Gaordn, 'n	Weiland	Bouwland	V NeB46
Gaordn, 'n	Weiland	Weiland	V LoC20
Gaordn, 'n	Bouwland	Weiland	V LoB28
Gaordn, 'n	Weiland	Weiland	V LoM4
Gaordn, 'n		Bouwland	V NeK23
Gaordn, 'n	Bosjes;Slaghout	Weiland	V
Gaordn, 'n	Bouwland	Weiland	V LoD16
Gaordn, 'n			V BrXX55
Gaordn, 'n			V BrXX62
Gaordn, 'n	Bouwland	Weiland	V LoL62
Gaordn, 'n	Bouwland	Weiland	V LoL52
Gaordn, 'n	Bouwland	Weiland	V LoM50
Gaordn, 'n	Weiland	Weiland	V LoM25
Gaordn, 'n	Weiland	Bouwland	V BrR21
Gaordn, 'n		Weiland	V NoW50
Gaordn, 'n	Bouwland; Tuin	Weiland	V LoG25
Gaordn, 'n	Bouwland	Weiland	V LoJ11
Gaordn, 'n		Tuin en Weide	V NoW36
Gaordn, 'n		Bouwland	V NoY17
Gaordn, 'n		Weiland	V NoZ47
Gaordn, 'n	Bouwland	Weiland	V NeB18;2-
2-23			
Gaordn, 'n	Weiland	Weiland	V LoA10
Gaordn, 'n		Bouwland	V NoZ35
Gaordn, 'n		Weiland	V NoW41
Gaordn, 'n	Bouwland	Bouwland	V BrK8
Gaordn, 'n	Bouwland	Bouwland	V BrD21
Gaordn, 'n			V BrL45
Gaordn, 'n	Hoenderpark	Weiland	V BrL66
Gaordn, 'n	Bouwland	Weide	V BrR66
Gaordn, 'n	Woeste grond	Weiland	V NoK20
Gaordn, 'n	Bouwland		V BrB25
Gaordn, 'n		Bouwland	V Y20
Gaordn, 'n	Bouwland		V BrB54
Gaordn, 'n	Weiland	Weiland	V NoU5
Gaordn, 'n	Weide	Weide	V BrR70-71
Gaordn, 'n			V BrL35
Gaordn, 'n	Bouwland	Weiland	V BrN2
Gaordn, 'n			V BrE13
Gaordn, 'n	Bouwland	Weiland	V BrI35

Gaordn, 'n	Bouwland	Weiland	V BrN41
Gaordn, 'n	Weide	Bouwland	V BrR21
Gaordn, 'n	Weiland	Bouwland	V NoN15
Gaordn, 'n	Bouwland	Bouwland	V BrI26
Gaordn, 'n			V
BrA42-43			
Gaordn, 'n	Weiland en tuin	Bouwland	V BrM13
Gaordnstukke	Bouwland		V BrB31
Gemeentebuske	Bos	Bos	S LoG
Gemeenteweg	Pad (weg)		S
Geukes	Boerderij	Hobbyboer	H LoLf
Geukesweide	Woeste grond	Weiland	V NoH14
Geur			V BrF15;22
Geureke, het	Brandhout	Bos	V NoO126
Giffel Winkel		Weiland	V NoT7
Giffel Winkel		Bouwland	V NoW30
Giffeldiek	Weg	Weg	S NeK
Giffelerbos	Bos	Bos	V NeL29
Gloep, 'n			V NeN34
Gloep, de	Weiland	Weiland	V NoS37
Goor, 't	Weiland	Weiland	V NeJ11
Goorhoes	Boerderij	Woonboerderij	H NoUd
Goorhoes, 't	Woonhuis	Woonhuis	H NeJb
Goorweide, de	Weiland	Weiland	V NeJ9
Goreman	Boerderij	Woonhuis	H NoUF
Gotink	Boerderij	Boerderij	H NoEd
Götte, de	Sloot	Waterschapswaterloop	S NeB
Graanveld	Bouwland	Weiland	V NoU143
Gracht	Bouwland	Bouwland	V BrD24
Graof, de	Boerderijtje	Woonhuis	H NoSd
Greetnboer	Boerderij	Boerderij	H BrDe
Greune Brugge, de	Verbindingsweg	Vervallen	S LoJ
Greune Diekske, 't	Drijfweg voor vee	Niet meer	S LoM7
Greuneke	Weiland	Weiland	V BrH33
Greupinksweide		Weiland	V NeN4
Griezeland, 't	Weiland	Bouwland	V NeD75
Groot Brookhoes	Boerderij	Boerderij	H BrBb
Groot Giffel	Boerderij	Boerderij	H NeKd
Groot Temmink	Boerderij	Boerderij	H BrDc
Groot Willinksweide	Woeste grond	Weiland	V NoK14
Groothornes-steenmos	Bos	Bos	V LoB5
Grootn Es van Giffel, 'n	Bouwland	Bouwland	V
NeL18-20			
Grösriet	Weiland		V BrL40
Grote Horst	Bos	Bos	V NeM16
Grote Kamp	Bouwland	Weiland	V NeM24
Grote Maote	Weiland	Weiland	V LoC16
Grote Pas	Weiland	Weiland	V NeM4
Grote Polhaar, de	Weiland en veld	Weiland	V LoI19
Grote Slat	Bouwland	Weiland	V NoX122
Grote Weede			V BrS22
Grote Weide, de	Weiland	Weiland	V LoN19
Grote Weie			V
BrL49;BrN20			
Grote Wensinkbos	Bos	Weiland	V NeK16

Groten Papenkamp, 'n	Bouwland	Weiland	V LoJ21
Groten Stoom, 'n	Textielfabriek	Diverse bedrijven	V NeEa
Grotenhoes	Boerderij	Boerderij	H NeIa

- H -

Haar, de	Weiland	Bouwland	V NoQ49
Haas, de	Boerderij	Boerderij	H NoXI
Hag	Weiland	Weiland	V BrD9
Hag, 't		Weiland	V NoT6
Hag, 't	Boerderij	Onbewoond	H NoSb
Hag, 't			V BrXX20
Hag, 't		Bouwland	V NoS11
Hagebekke		Weiland	V Z50
Hagebekke		Bouwland; Weiland	V NoZ49
Hageman	Gemengd bedrijf	Melkvee bedrijf	H LoLn
Hagemansbuske	Slaghout	Slaghout	V LoN6
Hagemanskamp	Bouwland	Grasland	V LoM10
Hagemansstukke NeA88-91	Bouwland	Bouwland	V
Hagemansveld	Dennenbos	Dennenbos	V LoJ4
Hagemansweide	Weiland	Bouwland	V NeA42
Hagens	Boerderij	Boerderij	H NoXXa
Hagweide	Woeste grond	Weiland	V NoM11
Halt, 't	Treinalte	Verdwenen	H BrRs
Halte Kisveld	Halte spoorbaan	Woonhuis	H NeGb
Ham			V BrD12
Ham, 'n	Weiland	Grasland	V
NoO71-71			
Ham, 'n		Bouwland	V NoZ38
Hamer, 'n	Huis	Huis	H NoVa
Hamersteegweide			V BrV67
Haolse Halt	Halte spoorwegen	Verdwenen	H NeJl
Häövink	Boerderij	Boerderij	H BrKa
Häövinkmölder	Woonhuis	Woonhuis	H BrLe
Häövinkmölle	Molen	Afgebroken	H BrLd
Harper, de	Boerderij	Boerderij	H NoUL
Harpersweide	Weiland	Bouwland	V NoW2
Harpersweide		Bouwland	V NoW39
Haspel, dn	Weiland	Weiland & bouwland	V NeB54
Hasselo	Huisnaam	Boerderij	H LoFa
Hattingsweide			V BrX95
Haverkamp			V BrXX19
Haverkamp, de	Bouwland	Weiland	V LoG5
Heedland			V BrXX2
Heedmaot	Weiland	Weiland	V
LoI31-33;LoJ2			
Heedmaotdiek	Zandweg	Niet meer in gebruik	S
Heedveld			V NeN30
Heedveld, 't			V BrXX3
Heedveldstukke	Bouwland	Weiland	V BrN42
Hegakker		Bouwland	V NoX56
Heidemans-steenmos LoA27-28	Bouwland	Weiland	V
Heijdemans-baevert	Weiland	Weiland	V LoE5

Hein zien Buske	Bos	Weiland	V LoH5
Heineman	Boerderij	Boerderij	H NoOf
Heineman	Boerderij	Boerderij	H NoSe
Hekkenstukke, 't		Bouwland	V NoZ2
Helleke	Bouwland		V BrB56
Hellestukke	Bouwland		V BrB58
Hendrieks	Boerderij	Boerderij	H BrGa
Hendriekshook	Weiland	Weiland	V BrG14
Henninksweide	Weiland	Weiland	V LoG24
Hermanswaeje	Bouwland	Bouwland	V BrG6
Hertenkamp	Weiland	Hertenkamp	V NeH15
Heujmaot	Weiland	Bouwland	V NoW31
Heujweide			V BrXX35
Heujweide	Weiland	Weiland	V LoM60
Heujweide	Weiland	Weiland	V
NeG67;NeK28			
Heujweide, de	Weiland	Bouwland	V LoI29
Heujweie	Weiland	Bouwland	V BrM7
Heupeland, 't	Bouwland	Vouwland	V LoG44
Heupelstukke	Bouwland	Bouwland	V BrD5
Heuvelhorst	Huis	Reinderink	H NeDa
Heuvelhorst, Gait	Dagverblijf fotograaf	Nieuwbouw	H NeCt
Hijink	Boerderij	Boerderij	H NeKa
Hilhorst	Bakkerij en meelhandel	Winkel	H NeAd
Hilver, de	Boerderij	Boerderij	H NoUx
Hindaske			V NeM7
Hindemansdiekske	Weiland	Bouwland	V BrP
Hoenderpark	Kippenhouderij	Weiland	V
BrV44-45			
Hoeste, de	Bouwland	Bouwland	V NoR5
Hoeverbraok		Weiland	V NoX33
Hoeverkamp		Weiland	V NoX14
Hoevermaot		Weiland	V NoX16
Hoevertschöppe	Schuur	Afgebroken	H NoX41
Hof	Bouwland	Weiland	V BrI34
Hof, 'n			V BrL64
Hof, 'n	Weide	Bouwland	V NoY21
Hof, 'n	Moestuin, appel en perenhof	V LoM5	
Hof, 'n	Tuin	Tuin	V BrN1
Höfke, 't	Weiland	Weiland	V BrN3
Höfke, 't	Hof met weiland	Weiland	V NoO48
Hofman	Boerderij	Boerderij	H NoXi
Hofman	Boerderij	Boerderij	H BrCa
Hofmansweide			V BrV63
Hofmeierstuk	Bouwland	Bouwland	V BrY34
Hofstee, de	Bouwland	Weiland	V NoQ21
Hoge Braok	Bouwland		V BrF17
Hoge Bree, de	Bouwland	Bouwland	V NoR118
Hoge Eek, de	Weiland	Weiland	V NeM6
Hoge Haar, de	Woeste grond	Natuurgebied	V LoK2-
			LoF33;36
Hoge Haarweg	Zandweg	Zandweg	S LoF;LoK
Hoge Land, 't			V BrXX13
Hoge Raben		Bouwland	V NoZ62

Hoge Stukke	Bouwland		V BrB57
Hoge Veldweide	Bouwland	Weiland	V LoC2
Hoge Vlasstukke, 't	Vlasverbouw	Grasland	V NoO51
Hoge Weide		Weiland	V NoZ52
Hogeland, 't	Bouwland	Grasland	V
NoO28;31			
Hogemansweide	Weiland	Weiland	V LoH6
Hogemansweide	Weiland	Weiland	V LoF30
Hogenbekknkamp, dn	Bouwland	Weiland	V LoC6
Hogenbraken, dn	Weiland	Weiland & bouwland	V
BrO14;15;17			
Hogen Weg, dn	Zandweg	Horntjerweg	S NeA
Hogerbusche, 't	Slaghout	Slaghout	V LoI55
Hollad	Huisnaam	Gemeng boerenbedrijf	H LoMf
Hollad Weide	Weiland	Weiland	V LoM26
Hollandse Molen, de	Vaanhos mölle	Gerestaureerd	H NeCq
Holshof	Huis	Busschers	H NeAr
Holshofstukke	Bouwland	Bouwland	V NeA84
Holshofweide	Weiland	Weiland	V
LoL43-44;47			
Holtbos, 'n	Slaghoutbos	Weiland	V NeJ35
Holtbuske, 't			V BrYY7
Holtsingel	Houtsingel	Bos	V LoL5-6
Holtsingel	Slaghout		V LoI6
Holtsingel	Houtsingel	Weiland	V NoO114
Holtsingel, 'n	Houtsingel	Verdwenen	V LoE
Holtsingel, dn	Slaghout	Slaghout	V NeL
Holtwinkel, dn	Bos (slaghout)	Bos (slaghout)	V LoB18
Hontjeberg			V NoR54
Hoogn, 'n			V BrXX58
Hook van de Klaermaker	Weiland	Bouwland	V NoE28
Hook van de Kemper	Weiland	Bouwland	V NoE27
Hook van Evers	Weiland	Bos	V NoA26
Hookn, dn	Weiland	Weiland	V LoC19
Hoonderhoksweie			V BrL47
Hoonderpark, 't	Experimentele kippenfarm	Bouwland	V NoB17
Hoonderpark, 't	Kippenrennen en hokken	Bouwland	V NeC4
Hoondslat	Weiland		V BrA5-14
Hoondslat	Weiland		V
BrA15-16			
Hoop, de	Huis	Café Meyers	H NeFy
Hornt, de	Weiland	Bouwland	V NoO67
Hornt, op de	Weiland en bouwland	Weiland	V NoO50
Hornte, de	Boerderij	Boerderij	H NoOg
Hornterweg	Toegangsweg	Verdwenen	V NoO
Horst, de	Bouwland	Weiland	V NeI8
Horst, de		Weiland	V NoS12
Horstman	Boerderij	Boerderij	H LoLa
Hos	Bouwland	Bouwland	V NeI9;18
Hos, de			V BrE11
Huininkbrug	Brug	Verdwenen	V NeIc
Huize de Kamp	Havezate		H NeGp
Hunger, de	Boerderij	Boerderij	H NoWd
Hungersaos		Bouwland	V NoY23

Hungerskoeweide NoW10;NoY1-2		Weiland en bouwland	V
Huninkbelten	Weiland	Weiland	V NoW23
Huttenkamp	Weiland	Bouwland	V NoO5
Huttngaordn			V BrB52
Huurne, te			H BrZb
Huurntjebarg NoR6	Bouwland	Weiland	V NoQ84;-
Huuskes	Woonhuis	Woonhuis	H NoUI

- I -

Iemschoer, 't Iezergeterieje	Bijen gehouden Ijzergieterij	Verdwenen	V NeN32 H NoVf
---------------------------------	---------------------------------	-----------	-------------------

- J -

Jachthuiske van Abbink	Jachthuisje	Opslag	H LoHb
Jachthuiske van Bos	Jachthuisje		H LoHc
Jamman	Gemengd bedrijf	Veebedrijf	H LoEa
Jammansstukke	Bouwland	Bouwland	V NeA15
Jammansweide	Weiland	Weiland	V LoF23-25
Jan Dullekesstukke	Bouwland	Bouwland	V BrF13
Janman	Boerderij	Afgebroken	H BrNo
Janmanskamp	Bouwland	Bouwland	V BrN43
Jöddenkarkhof NoO109-110			V
Jöddenperceel, 't	Woeste grond	Weiland	V NoI12
Jödenweide	Weiland	Zagerij	V BrW2
Jonker	Huis en erf	Huis en erf	H NoEc
Jonker	Huis en erf	Huis en erf	V NoE24
Jonkersweide	Weiland	Weiland	V NoE4
Jonkmansgotte	Waterloop	Waterloop	S LoG
Jöpkes	Boerderij	Boerderij	H NoGa

- K -

Kaamp	Bouwland	Bouwland	V BrI28
Kaap, de	Boerderij	Boerderij	H NoCa
Kaempke, 't			V NeH25
Kale Maot, de	Weiland	Weiland	V BrJ10
Kalverslat, 't	Woeste grond	Weiland	V NoJ27
Kalverweide	Weiland	Weiland	V LoF15
Kalverweide	Weiland	Bebouwd	V BrN22
Kalverweide	Weiland	Weiland	V BrL68
Kalverweide			V BrL42
Kalverweide	Weiland	Weiland	V NeJ76
Kalverweide, de	Weiland	Weiland	V NeL7
Kalverweide, de	Weiland	Weiland	V NoN17
Kalverweide, de	Weiland	Weiland	V NeB11
Kalverweide, de	Weiland	Weiland	V NeB72
Kalverweide, de	Weiland	Weiland	V NeI4
Kalverweie			V BrL48
Kam, 'n	Bouwland		V NoO74

Kamer, de	Weiland	Weiland	V NeI12
Kamp	Bouwland	Bouwland	V
BrR42;BrR44			
Kamp			V BrYY11
Kamp	Bouwland	Bouwland	V LoA5
Kamp	Weiland	Woningen	V BrR77
Kamp, 'n	Bouwland en bos	Bouwland	V NeJ69
Kamp, 'n	Bouwland	Weiland	V LoE24
Kamp, 'n	Bouwland	Bos	V LoL5
Kamp, 'n			V BrM9
Kamp, 'n	Bouwland		V LoI13
Kamp, 'n			V BrR31-33
Kamp, 'n	Weide en bouwland	Weide	V BrR75
Kamp, 'n	Bouwland	Bouwland	V NeI14
Kamp, 'n	Bouwland	Weiland	V LoF15
Kamp, 'n	Bouwland	Bouwland	V LoI28
Kamp, 'n	Bouwland	Weiland	V LoE16;17
Kamp, 'n	Bouwland	Weiland	V LoE3
Kamp, 'n	Bouwland	Weiland	V LoM59
Kamp, 'n		Weiland en bouwland	V NoX19
Kamp, 'n	Bouwland	Weiland	V NeJ61
Kamp bie Hoes, 'n	Bouwland	Bouwland	V LoM45
Kamp, de			V BrXX53
Kamp, de	Bouwland	Weiland	V NoR20
Kamp, de			V BrXX61
Kamp, den	Bouwland	Weiland	V BrO32
Kamp, den	Weiland	Weiland	V NeB52
Kamp, den	Bouwland	Bouwland	V
LoM57-58			
Kamp, den	Bouwland	Weiland	V NeB73
Kamp, dn			V BrXX22
Kamp, dn	Bouwland	Weiland	V LoA9
Kamp, dn			V BrX86
Kamp van de Krebber, 'n	Bouwland	Bouwland	V LoD17
Kamp van de Visscher, 'n	Bouwland	Bouwland	V
LoE10-12			
Kamp van Horstman	Bouwland	Boomkwekerij	V NoO103
Kamp van Longnhos			V NeN31
Kamp-Jan	Boerderij	Boerderij	H NeJj
Kampstege	Zandweg	Vervallen	S NeB
Kampweg	Zandweg	Niet meer bestaand	S
Kampweide			V BrV62-
64			
Kaortshoes	Boerderij	Hobbyboer	H LoLb
Kaortswede	Weiland	Weiland	V LoF20-21
Kappenhoes, 't	Boerderij	Boerderij	H LoBc
Kapraol, de	Boerderij	Woonhuis	H NoUG
Kapschuur ter Kuile	Schuur	Schuur	H NoBa
Karelsdiek	Zandweg	Verharde weg	S NoBB
Karke, de			V BrXX25
Karkpad	Pad (Weg)		S
Karrewede, de	Weiland	Bouwland	V LoI36
Kasteel, 't	Huisnaam		H LoNa
Kastenbarg	Boerderij	Boerderij	H NoQd
Kattebraak, de	Woeste grond	Bos	V NoJ5-8

Kattenkolk	Weiland	Bebouwd	V BrN22
Kattenkolk, 'n	Kolk	Weiland	V BrL73
Keetos	Bos, veel slaghout	Idem	V LoG54
Keetweide, de LoG49-51	Weiland	Weiland	V
Keizer, de	Gemengd bedrijf	Melkveebedrijf	H LoMb
Keizersstukke A20;22-26	Bouwland	Bouwland	V Ne-
Keizersstukke	Bouwland	Bouwland	V NeA86
Keizersstukke	Bouwland	Bouwland	V NeA86
Keizersweide	Weiland	Weiland	V LoG43
Kelder, 'n	Bouwland	Grasland	V LoL6
Kelder, 'n LoL12-16	Brandhout	Natuurgebied	V
Kemken, 't	Bouwland	Weiland	V LoH3
Kemper, de	Boerderij	Boerderij	H LoIb
Kempke	Bouwland		V BrB20
Kempke, 't	Bouwland	Weiland	V NeI17
Kempke, 't	Bouwland	Weiland	V LoB27
Kempke, 't	Weiland	Bouwland	V NeK35
Kempke, 't	Bouwland	Bouwland	V NeJ60
Kempke, 't NeB43;44	Bouwland	Bouwland	V
Kempke, 't	Bouwland	Bouwland	V NeJ4
Kempken		Weiland	V NoZ48
Kempken, 't	Weiland	Weiland	V NoT30
Kempken, 't	Bouwland	Woningbouw	V NoU56
Kerkenbos	Woeste grond	Bos	V NoK2
Kerkweg	Bouwland	Weiland	V BrW
Keuer, de	Woeste grond	Weiland	V NoM18
Keuer, de	Weiland	Weiland	V NoQ61
Kief, de	Boerderij	Boerderij	H BrQb
Kiffen	Huisnaam	Woonhuis	H NeAk
Kip, de	Huisje	Huisje	H NoMc
Kipke	Huisnaam	Huisnaam	H Xh
Kipken	Woonhuis	Woonhuis	H NoXh
Kipkesdiek	Zandweg	Verharde weg	S NoD;NoK
Kipperieje, de	Woeste grond	Weiland	V NoK4
Kistemaker	Huisnaam	Huisnaam	H NoSi
Kisveldermolenweg	Zandweg	Vervallen	S NeC
Klaen Brookhoes	Boerderij	Boerderij	H BrBa
Klaen Slat	Boerderij	Boerderij	H BrLq
Klaen Temmink	Boerderij	Boerderij	H BrDb
Klaene Braok	Bouwland		V BrG24
Klaermaker, de	Boerderij	Boerderij	H LoIa
Klaermaker, de LoI2;LoI3	Weiland	Planterkwekerij	V
Klaevert, 'n	Huisnaam	Hobbyboer	H NeDf
Klaevert, 'n	Weiland	Bouwland	V NeD82
Klanderman	Woonhuis	Woonhuis	H NoPm
Klaoverhook	Weiland	Weiland	V LoG40
Klappe, de	Boerderij	Boerderij	H NoWf
Kleikamp			V BrS9
Kleine	Boerderij		H NoQl
Kleine Brook	Weiland	Bouwland	V NeJ36

Kleine Horst	Bosje	Weiland	V NeM57
Kleine Kamp	Bouwland	Weiland	V NeM53
Kleine Kamp, de	Bouwland	Bouwland	V NoR20
Kleine Kappe, de	Boerderij	Afgebroken	H LoBf
Kleine Kapperieje, de	Bouwland en weiland	Weiland	V LoB17
Kleine Markerieje, de	Weiland en bouwland	Weiland	V LoA26
Kleine Pas			V NeG61
Kleine Peseeltje, 't	Weiland	Weiland	V LoN28
Kleine Polhaar, de	Dennenbos	Dennenbos&ondergroei	V LoI11
Kleine Slat	Bouwland	Weiland	V NoX103
Kleine Stuksken, 't	Karrespoor/doorgang		V NoO34
Kleine Vlaermaot, de	Bos, bouwland, huis, erfje	Slaghout	V LoN2
Kleine Weide, de	Weiland	Weiland	V LoN14
Kleine Weideke, 't	Weiland	Weiland	V LoG47
Kleinen Bollert, 'n	Bos	Weiland	V NoL2
Kleinmarkert	Boerderijtje	Woonhuis	H NoSc
Kleinmarkert	Boerderij	Boerderij	H NoWe
Kleinn Es van Giffel, 'n	Bouwland	Bouwland	V NeL13
Kleinn Papenkamp, dn	Bouwland	Weiland	V LoJ19
Kleinn Peppelbos, 'n	Huisnaam	Rustende landbouwer	H NeBm
Kleinn Taeger, 'n	Boerderij	Boerderij	H NoXXb
Kleislagweide	Weiland	Weiland	V BrQ16
Kleislagweide	Weiland	Weiland	V BrV34
Klompkamer, de	Klompkamer	Verdwenen	H NeJb
Klumper, de	Boerderij	Boerderij	H NoWb
Klumper, de	Huisnaam	Huisnaam	H Wb
Klumper, dn	Bouwland	Weiland	V LoI53
Knienshegge	Heg	Heg	V NeL
Knieptange, de	Huis	Huis	H NoVc
Knuuf, dn			V BrXX57
Kochelman	Huisnaam	Boerderij	H LoEd
Kochelmansweide	Weiland	Weiland	V LoF27
Kockelmansweide	Weiland	Weiland	V LoF22
Koeleman	Boerderij	Boerderij	H LoBa
Koelemansdieksken	Weg	Weg	S
Koem			V BrS17
Koemaat		Weiland	V NoZ51
Koerveld	Keuterboerderij	Woonboerderij	H LoGh
Koerveldsbuske	Slaghout, gerief hout	Slaghout, bos	V LoJ3
Koerveldshoes	Gemengd bedrijf	Afgebroken 1942	H NeAe
Koerveldskamp			V BrC1
Koervelds-stukke	Bouwland	Bouwland	V NeA18
Koeslag	Boerderij	Boerderij	H NoKd
Koetsier, de	Boerderij	Boerderij	H NoXc
Koffiebonenhook	Weiland	Weiland	V NoD7
Koier	Huisnaam	Hobbyboer	H NeBn
Koiersbos	Bos	Bos	V LoK14
Koiersbos	Bos	Bos	V LoF26
Koldeweje, de	Bouwland	Weiland	V
NoU109-118			
NoU146-152			
Kolkman	Woonhuis/smederij	Woonhuis	H NoUQ
Kolkman	Boerderij	Boerderij	H NoXm

Koldewee, de NoO91;LoI1	Weiland	Weiland	V
Koldewee, de	Boerderijtje	Boerderijtje	H NoOc
Koldewee, de	Boerderij	Boerderij	H NoOi
Kookn, 'n	Boerderij	Boerderij	H NoTd
Kookn, 'n	Kuikenmesterij	Woonhuis	H NoPPd
Koomaot	Weiland		V BrB8
Koomaot			V BrB71
Koomaot, de	Weiland	Bouwland en bebouwd	V BrN35
Koop	Boerderijtje	Woonhuis	H NoSa
Kooweide	Weiland	Weiland	V NeJ68
Kooweide	Grasland	Bouwland	V NoY5
Kooweide	Weiland	Weiland	V NoW16
Kooweide		Weiland	V Y1
Kooweide		Weiland	V NoX14
Kooweide	Weiland	Bouwland	V NoX13
Kooweide		Bouwland	V X13
Kooweide		Weiland	V NoW21
Kooweide		Weiland	V NoW15
Kooweide	Weiland	Weiland	V
BrO13;BrP2			
Kooweide, de	Weiland	Weiland	V LoG32
Kooweide, de	Weiland	Weiland	V LoG41
Kooweide, de	Weiland	Bouwland	V NeJ72
Kooweide, de	Weiland	Weiland	V NeJ68
Kooweide, de	Weiland	Weiland	V LoI37
Kooweide, de	Weiland	Weiland	V LoE4
Kooweide, de	Weiland	Weiland	V NeK27
Kop, 'n	Weiland	Weiland	V NoW47
Köpke, 't	Weiland	Weiland	V NoO117
Koppelmansweide	Weiland		V BrG12
Koppelmansweie			V BrL31
Korte Land, 't	Bouwland		V NoO104
Korte Stukke			V BrB61
Korte Voor		Bouwland	V NoZ?
Kortelink	Bouwland	Grasland	V NoV118
Korten-es, 'n	Bouwland	Bouwland	V BrN21
Kortenvaort, 'n	Zandweg	Weg	S NoT
Köster, de	Huisnaam & plaats	Idem	H
BrW10;BrWd			
Kösterieje	Huisnaam	Woonhuis	RrRj
Kösterieje	Weide en bouwland	Sportveld	V BrR17-18
Kösterkaempke			V NeM47
Köstermans	Boerderij	Afgebroken	H NeAa
Köstersplas			V BrZ7-8
Köstersweide, de	Weiland	Weiland	V BrW11
Kotte Gaorden, de	Bouwland	Bouwland	V NeL2-3
Kotte Weide, de		Weiland	V NeM40
Kottn Ende, 'n	Bouwland	Weiland	V NeJ59
Krabbe, de	Huisnaam	Boerderij	H BrRa
Krabberije	Kwekerij	Weiland	V BrR6
Kraeling, 'n	Weiland	Weiland	V
LoI54;LoM16			
Kranenwaegen	Bouwland	Bouwland	V NeG13
Krebber, de	Boerderij	Boerderij	H LoDc

Krebber zien Veld, de	Bos	Bos	V LoH7
Krebber zien Veld, de	Bos	Bos	V LoH10
Krebberdiek	Weg	Weg	S
Krebberieje, de	Boerderij	Woonhuis	H NoOd
Krebbersdenn	Velddennen	Bos	V NoO95
Krebbersdiek, dn	Weiland	Weiland	V LoI5
Krebberskante	Bouwland	Weiland	V LoI24
Krebbersstukke	Bouwland	Bouwland	V NeA130
Krebbersstukke	Bouwland	Bouwland	V NeA87
Krebbersvonder	Vonder (oversteek v.d. Elsgotte)		A
Krebberweg	Weg	Weiland	S LoI
Krebberweg	Zandweg	Asfaltweg	S
Kremer	Boerderij	Boerderij	H BrBd
Kremer	Huis	Huis	H NeDe
Kreunen	Boerderij	Boerderij	H NoMa
Kroeme	Boerderij	Boerderij	H BrBf
Kroemnkamp			V BrB53
Kroemnkop	Bouwland		V BrB51
Kromme Stuk, 't		Bouwland	V NoZ24
Krooshof	Huis	Huis	H NeFf
Krooshof	Huisnaam	Woonhuis	H NeAn
Krooshof	Boerderij		H NoQg
Kroseveld	Veld en bos	Veld en bos	V BrF14
Kroseveldstukke	Bouwland	Bouwland	V BrF13
Kuilesweide, Ter	Weiland	Weiland	V NoB7-8
Kuleslaantje, Ter	Sintelweg	Weg	S NoB
Kuper, de	Boerderij	Boerderij	H NoXr
Kupersreetgat	Woeste grond	Weiland	V NoJ34
Kupersweide	Woeste grond	Weiland	V NoM6
Kupersweide	Weiland		V BrG10
Kupersweide	Weiland	Weiland	V LoG42
Kurz	Woonhuis	Woonhuis	H NoXe
Kwekerieje			V BrX93
Kwekerieje de Kief	Tuinderij en boomgaard	Weiland	V
BrQ1-3;BrQ7-10			
Kwekerij	Boomkwekerij	Bouwland	V BrW7

- L -

Laege Braok	Bouwland		V BrF17
Laege Gat, 't	Weiland	Weiland	V NeJ76
Laege Riet			V BrB68
Laege Veldweide	Bouwland	Weiland	V LoC1
Laege Weide	Weiland	Weiland	V NoA5
Laege Weide	Weiland	Weiland	V BrI33
Laege Weide		Weiland	V NoX22
Laege Weide, de	Weiland	Bouwland	V
NeB24-25;30;32			
Laege Weide, de	Weiland	Weiland	V LoL48
Laegen Braken	Weiland	Weiland	V BrO21
Laegen Diek	Zandweg	Verhardeweg	S NoO
Laegen Weg, den	Zandweg	Diepenheimseweg	S NeA
Lage Weg	Weg	Weg	S NoZ
Lambats	Huis	Lammers	H NeFv

Lammersgaordn BrA37-38	Bouwland		V
Lampenslat, 't Land, 't	Ven	Weiland	V NoE3 V BrXX36
Land bie de Krebberieje Land bie de Grinte	Bouwland	Bos	V NoO101 V BrR34
Land bie Hoes, 't	Bouwland	Bouwland	V NeC3
Land bie Morsink	Bouwland	Weide	V BrR43
Land van Pagert, 't	Bouwland	Bouwland	V NeC1
Land voor 't Huis	Bouwland	Bouwland	V BrP31
Lanever, de	Boerderij	Boerderij	H NoBb
Lanever, de	Weiland	Weiland	V NoG11
Lange Stuk, 't	Bouwland	Bouwland	V BrK6
Lange Stuk, 't	Weiland	Weiland	V NoO99
Lange Stukke			V BrB64
Lange Stukke	Bouwland		V BrG25
Lange Stukke			V BrXX59
Lange Stukke	Bouwland		V BrB24
Lange Stukke, 't			V BrXX39
Lange Stukke, 't	Bouwland	Bouwland en weg	V BrN34
Lange Voor		Bouwland	V NoZ
Langen-es, 'n	Bouwland	Bouwland	V BrN18
Langen Gaordn, 'n	Weiland	Weiland	V NoQ26
Langen Kamp, 'n	Bouwland	Bouwland	V BrJ18
Langenhof, 'n	Weiland	Weiland	V NoQ26
Langn Kamp	Bouwland	Bouwland	V BrD29
Langn Kamp, 'n	Bouwland	Bouwland	V NeI3
Langn Voort			V NoT
Laobargswaide NoE16-18	Weiland	Weiland	V
Laor, 't NeL24-25	Bos en water	Weiland	V
Laor, 't			V BrXX40
Larink	Huis	Sprick	H NeDb
Lege Bree, de	Bouwland	Grasland	V LoL1-4
Lege Vlasstukke, 't	Vlasverbouw	Grasland	V NoO29
Leegte, de	Weiland	Weiland	V LoN9
Leegte, de	Weiland	Weiland	V LoE2
Leemkoele, de ;141	Bouwland	Weiland	V NoV140-
Leerkmán	Boerderij	Boerderij	H BrKb
Lege Riet	Weiland		V BrB29
Leppink ('t Stamhoes)	Boerderij	Boerderij	H LoCa
Leppinkzomp	Weiland	Weiland	V LoD5
Leppinkbrugge	Brug	Brug	A
Leppinkbuske	Bos (slaghout)	Bos (slaghout)	V LoC18
Leppinkhornt NoN11-13	Bouwland	Bouwland	V
Leppinksbos	Bos	Weiland	V NoBB9
Leppinksteenmos	Weiland	Weiland	V LoB20
Leppinkweide	Veldperceel met dennen	Weiland	V NoN22
Leriks, 't	Weide & bouwland	Weiland	V BrR57
Leurinkhekke	Hek	Verdwenen	S NeA
Leus, de		Weiland	V NoZ20
Leusbrugge, de	Brug	Verdwenen	S NoZ

Leushoes	Boerderijtje	Woonhuis	H NoZb
Leusink	Boerderij	Werkplaats	H NoUe
Leusman	Huisnaam	Afgebroken	H NoUO
Leusman	Boerderij	Boerderij	H NoWb
Leussinkampshoes	Boerderij	Boerderij	H LoAd
Leussinkkamp	Boerderij	Woonhuis	V NoOd
Lieftinkswede	Weiland	Weiland	V NeI7
Ligtenbarg	Huisnaam	Woonhuis	H NeAl
Ligtenbarg	Huisnaam	Woonhuis	H LoFb
Ligtenbarg de Prins	Keuterboerderij	Woonboerderijtjes	H LoGd
Ligtenberg, de	Huisnaam	Huisnaam	H NoXa
Lindeboomsstuk	Weiland	Weiland	V BrW5
Lindeboomsweide	Weiland	Weiland	V BrW6
Lindeboomsweide			V BrX92
Lindeboomsweide			V BrV68
Lochoezerkooweide	Weiland	Weiland	V LoN18
Lochuizerschool	Lagere school	Afgebroken	H LoId
Lodeweges	Woonhuis	Woonhuis	H NoXf
Lokempke			V BrB37
Lomansgat	Rietveld	Weiland	V NoD2
Lomansweide	Weiland	Weiland	V NoD4
Loman	Huisnaam	Huisnaam	H NoZd
Longehosweide	Weiland	Woonplaats Bekking	V NeN2
Longenhosweideke		Weiland	V NeM28
Longeshosmaot		Weiland	V NeM10
Lönneker	Boerderij	Boerderij	H BrIa
Lönnekerveld	Weiland		V BrG9
Lönnekestuutn	Weiland	Weiland	V LoN25
Looppad	Karrespoor	Verdwenen	V NoN
Loostukke			V BrB62
Lubberdinksdennen	Woeste grond	Bosgrond	V NoN1
Luimes	Boerderijtje	Boerderijtje	H NoOc

- M -

Machinefabriek Timmerije	Machinefabriek	Kunststof bedrijf	H NoUS
Maentink	Boerderij	Boerderij	H BrJc
Maot	Weiland	Weiland	V BrH37
Maot			V BrB13
Maot, de			V NeK18
Maot, de	Weiland	Weiland	V
NeM13-15			
Maot, de	Weiland	Weiland	V BrN9
Mariahoeve			V BrYYc
Marke, de	Gemengd bedrijf	Hobby boer	H NeBd
Marke Elderink, de	Onontgonnen veld	Weiland	V LoH9
Markengrond		Weiland	V NoT25
Markerieje	Weiland	Weiland	V
LoA20-21			
Markersweide	Weiland	Bouwland	V NoW4
Markersweide		Weiland	V NoY12
Markesmaot	Weiland	Weiland	V LoJ29;30
Markesstege	Zandweg	Vervallen	S NeB
Markink (Mans Kooslag)	Boerderijtje	Woonhuis	H NoQa
Marktweg	Weg voor vee	Grotendeels weg	S NeJ;NeL

Markveld			H NoO23
Markveldsendiek	Zandweg	Verharde weg	S
Mas	Boerderij	Boerderij	H BrEc
Mas	Boerderij	Boerderij	H BrLr
Mastenbrook, t	Bouwland	Bouwland	V BrN45
Mattnsweide	Weiland	Weiland	V LoG10
Meddel Jenneken	Woeste grond	Weiland	V NoJ12
Meddeler	Huisnaam	Boerderij	H LoJb
Meeken, 't	Weiland	Bos/weiland	V NeL14
Meekn, 't		Weiland	V BrXX21
Meekn, 't	Weiland	Weiland	V BrK11
Meengsman	Boerderij	Afgebroken	H NoSf
Meer, ter	Woeste grond	Weiland	V NoK21
Meerman	Woonhuis	Woonhuis	H NoVh
Meerten, van	Huis	Huis	H NeFu
Meijer	Weiland	Weiland	V NeG20
Meijer, de	Hessenherberg	Bibliotheek	H NeFd
Meijersweide	Weiland	Weiland	V NeB74
Meijersweide	Weiland	Weiland	V LoM41
Meister, de	Huis	Huis	H NoUk
Meisterieje, de	Weiland	Weiland	V NoQ11
Meisterieje, de	Woeste grond	Weiland	V NoG5
Meistersbuske	Bos	Bos	V BrD25
Meistersshoes	Woonhuis schoolhoofd	Woonhuis	H BrLj
Meisteshoes	Woning schoolhoofd	Woning	H LoIe
Melkboersweg	Zandweg	Vervallen	S NeB
Melker van ter Kuile NoE25;26	Weiland	Weiland	V
Melkfabriek	Woonhuis	Woonhuis	H NoUR
Melkhok, 't	Drijfruinte voor koeien	Weiland	V NoB4
Menger, 'n	Weiland	Weiland	V NoE20
Menger, de	Boerderij	Woonhuis	H NoQo
Mengerink	Boerderij	Boerderij	H NoKe
Mengersblik Noq74-77	Bouwland	Bouwland	V
Mengersdiek	Zandweg	Verhardeweg	S
Mentinkveld	Weiland		V BrG1
Meuken, 't	Weiland	Weiland	V NoQ42
Meuken, 't		Bouwland	V NoY16
Meuken, 't		Weiland	V NoS10
Meulenkamp	Kolenhandel	Woonhuis	H NeGa
Middelbrook, 't	Weiland	Weiland	V BrJ16-17
Middelhoes	Boerderij	Boerderij	H BrLk
Middelste, 't	Weiland	Weiland	V LoC13
Middelste Weide, de	Weiland	Weiland	V LoJ23
Milnhoesdiek	Weg	Weg	V BrL39
Milnste Veldweide	Veld	Weiland	V BrI41
Milnsten Kamp	Bouwland	Bouwland	V BrI43
Milsten Kamp	Bouwland	Bouwland	V NoX17
Modelboerderij ter Kuile	Boerderij	Boerderij	H NoBBa
Moggert	Boerderij	Boerderij	H NoQe
Moggerts-kamp	Bouwland	Weiland	V NoQ38
Moggerts-slat	Bos met slat	Waterwingebied	V
Moggertsmeuken	Weiland	Weiland	V NoT42
Mölder	Boerderij	Boerderij	H BrLh

Mölder	Boerderij	Woonhuis	H BrLe
Molen, van der	Boerderij	Boerderij	H NoEb
Möllendiekske, 't	Weg	Weg	V
Möllnbrugge, de	Brug		A
Möllnmaot, de	Weiland	Weiland	V LoM17
Mölnbrugge, de	Watermolen	Stuw	A
Moordbulten		Weiland	V NoY4
Morsink	Café	Café	H BrRq
Mos, 'n	Weiland	Weiland	V NoW26
Mos, 'n	Weiland	Weiland	V NoU14
Mos, 'n	Weiland	Weiland	V NoU16
Mos, 't	Vennetje en weiland	Bos en weiland	V LoI48
Mos, de	Boerderijtje	Afgebroken	H NoSg
Moskamp	Weiland	Weiland	V LoC8
Moskeshoes	Boerderij	Woonhuis	H NoPpc
Mosslat, 't	Slat met kruipwilgen	Idem	V LoI47
Munges	Boerderijtje	Afgebroken	H NoSf

- N -

Naan Kamp	Bouwland	Weiland	V NeB5;8
Naats	Gemengd bedrijf	Gestopt	H NeBe
Nachtegaalslaantje	Weg	Doodlopende weg	S
Naolnbarg	Boerderij	Boerderij	H NoOj
Neej Bosje			V NeH30
Negberinksbultn	Bouwland	Weiland	V LoN7
Negberinksbuske	Slaghout	Weiland	V LoM18
Negberinksschöppen	Daglonerswoning	Staat leeg, opslag	H NeAb
Negberinksstukke	Bouwland	Bouwland	V NeA85
Negberinksstukke	Bouwland	Bouwland	V NeA100
Negberinksstukke	Bouwland	Bouwland	V
NeA116-117			
Negberinksveld	Dennenbos met loofhoutopslag		V LoI18
Negberinksweg	Zandweg	Asfaltweg	S LoL; NeA
Negberinkswaide	Weiland	Weiland	V LoA24
Negen Scheppel	Weiland	Weiland	V LoF19
Neje Grond			V BrB35-36
Neje Grond			V BrB7
Neje Grond	Weiland	Bouwland	V
BrL59-60;BrM6			
Neje Kempke			V BrB12;32
Neje Maot, de	Weiland	Weiland	V
BrH38-39			
Neurikkerveldweg	Zandweg	Verharde weg	S
NoA;NoBB;			
Niehoes	Boerderij	Boerderij	H NoUp
Nieje, 't	Weiland	Grasland	V NoO115
Nieje Grond, de	Weiland	Weiland	V NoX124
Nieje Maot, de	Weiland		V BrI14
Nieje Weide		Weiland	V NoX126
Nieje Weide		Weiland	V BrP19
Nieje Weide, de	Weiland	Weiland	V NeJ53-54
Niejenhook	Watergat met bos	Weiland	V NeK22
Niejenhoesweg	Zandweg	Zandweg	S NeD
Niejmeier (Mattn)	Keuterboerderij	Woning en mesterij	H LoGa

Niejnkamp	Lage weide	Weiland	V LoB8;15
Niejnleppink	Boerderij	Boerderij	H LoDa
Niejnhoesstukke, 't	Bouwland	Bouwland	V NeD81
Niejstad	Weiland	Weiland	V BrE24
Nieland	Huisnaam	Onbewoond	H NoTa
Nieland, 't		Weiland	V NoS35
Nieland, 't	Huisnaam	Landbouwer	H BrOd
Nielandhorst	Bouwland	Bouwland	V NoS38
Niemandslaan	Tuingrond	Weiland	V NoT49
Niemeier	Boerderij	Boerderij	H LoBe
Niessink	Huis	Huis	H NeFp
Nieuw Brinkhof	Boerderijtje		H NoQn
Nieuw Olthaar	Renteniersboerderij 1939	Huurvilla	H LoLl
Nieuwe Weide	Weiland	Bouwland	V
BrW42-43			
Nieuwland, 't	Weiland	Weiland	V NeG64
Nieveld	Huisnaam	Huisnaam	H NoTe
Nijland de Bree	Huisnaam	Melkveebedrijf	H LoMh
Noodweg	Zandweg	Vervallen	S NeB
Noordiekerveld	Woeste grond	Camping	D N7
Norde de	Huisnaam	Boerderij	H NeDg
Norre 't Ziene	Bos, veel slaghout	Bos	V
LoH17;18			

- O -

Oetslag		Weide	V NoW29
Olde Mölle, de	Electrische maalterij	café-restaurant	H NeCr
Olden Kamp, 'n	Bouwland	Weiland	V X108
Oldenboom	Woonhuis/Houtzagerij	Idem	H NeGc
Olland, 't	Weiland	Weiland	V
BrM11-12;			
BrN10-12; BrN14			
Olle Meister, de	Boerderij	Afgebroken; woonhuis	H NoUm
Olnkamp, 'n		Weiland	V LoB3
Olthaarsbos	Eikenbos met singels slaghout		V LoM1-2
Olthaarskamp	Bouwland	Bouwland	V
LoL60-61			
Olthaarsvaortweg	Zandweg	Vervallen	S LoJ;LoK
Olthaarsvenneke, 't	Water en graspollen	Weiland	V LoK1
Olthaarsweide	Weiland	Weiland	V LoH2
Olthavergaordn	Bouwland	Weiland	V NoQ54
Olthaverkamp	Bouwland	Bouwland	V NoR22
Olthof	Boerderij	Afgebroken	H NoQ53
Onder an 'n Es			V BrL41
Ontginning, de			V NoA20
Ooln Krebber, 'n	Bouwland	Bouwland	V NeA47
Oonze Brook	Weiland	Weiland	V NeJ56
Oonze Veld	Bos	Weiland	V LoD11
Oonze Veld	Woeste grond	Weiland	V NoP60
Oonze Veld	Weiland	Weiland	V LoG62
Oonze Veld	Veld, dennen, hokken	Weide	V
LoL49-50			
Oonze Veldweide	Weiland	Camping	V LoD9

Oorslat, 't	Houtopslag	Weiland	V NoQ13
Oortgiesen	Boerderij	Afgebroken	H NoXg
Oostland, 't	Woeste grond	Weiland	V NoK12
Op de Laerkotte an	Bouwland	Weiland	V NeJ27
Opoesweide	Weiland	Weiland	V NeB45
Ordelman	Boerderij	Woonhuis	H NoJa
Ordelman	Huis	Huis	H NeFk
Ordelmansweide			V BrY17
Ordelmansweide	Weide en bouwland	Bouwland	V BrP23
Oskamp	Boerderij	Boerderij	H BrHb
Ossenpas, 'n		Weide	V
NoW32;33			
Ossn	Boerderij	Boerderij	H BrBe
Ottensbuske, van			V BrR15
Ottink	Huis	Huis	H BrTb
Oude Deldense Weg	Grindweg	Asfaltweg	S LoJ; LoM

- P -

Paalmanshoes	Huis	Huis	H NeFw
Paardewei	Weide	Weide	V BrR69
Pacht van der Molen	Weiland	Weiland	V NoE20
Padakker, de	Bouwland	Weiland	V NoV142-
;143			
Paerdeboom, 'n	Bouwland	Weiland	V NoXX37
Paerdeweide, de			V BrXX48
Paerekerkhof			V BrY15
Paereweide	Weide	Ijsbaan	V BrO12
Paereweide, de			V BrYY12
Paereweide, de	Weiland	Bouwland	V NeC2
Paesken, 't			V BrXX24
Pagert	Gemengd bedrijf	Melkveebedrijf	H NeBc
Pagertsweide	Weiland	Weiland	V LoH20
Pagertweg	Zandweg	Asfaltweg	S NeB
Pannekookbultn	Bos	Bos	V NoL31
Pannekookn	Weiland	Weiland	V BrE22
Pannenfabriek ten Cate	Pannenfabriek	Verdwenen	H NoUU
Papnökn	Weg	Weg	V
Pardies	Boerderij	Boerderij	H NoOa
Pasdiek	Weg	Weg	S NeG
Pasman	Huisnaam	Melkveebedrijf	H LoMd
Peerdewaeje	Weiland	Opslagplaats	V BrI18-19
Peggn			V BrF20
Pèllemelkoele	Zandafgraving	Bos	V NoV180
Pellenbree	Bouwland	Bouwland	V NoV99
Pellnburg	Boerderijtje	Woonhuis	H NoSg
Peppelbos	Huisnaam	Landbouwbedrijf	H NeBg
Peppelnbosdiekske	Zandweg	Zandweg	S LoN
Perceel van Ter Kuile	Weiland	Weiland	V NoB21
Pesje	Weiland	Weiland	V BrE30
Pesje, 't	Weiland	Weiland	V NeI13;15
Pesjen, 't		Weiland	V NoW40
Petersweide	Weide; Bouwland	Bouwland	V BrR13
Philips de Vries	Huis	Huis	H NeFq
Pielstukke	Bouwland	Bouwland	V BrD10

Pikkeriet, de	Woeste grond	Bouwland	V NoK5
Pikkerit	Woeste grond	Weiland	V NoK1
Pinkenweide	Woeste grond	Weiland	V NoK18
Pinne, de		Bouwland	V
NoX6-NoX11			
Plag, 'n	Bleekgraav'n	Weiland	V LoA16
Plas, de	Weiland	Weiland	V BrR2
Poelhoes, 't	Huisnaam	Afgebroken (~1920)	H LoLp
Poelhuis	Woonhuis	Bos	V NoD12
Pol, 'n	Weiland	Weiland	V NoQ35
Polder, 'n	Weiland	Bouwland	V NoN9
Polhaar, de	Weiland	Weiland	V
LoI6;LoI7			
Polhaar, de	Weiland	Weiland	V LoI20
Polhaarweg	Zandweg (Gemeenteweg)	Asfaltweg	S
Polmaot, de	Weiland	Weiland	V NeK5
Poskatoor	Woonhuis/postagentschap	Woonhuis	H NoUh
Pösse, de	Boerderij	Boerderij	H NoPc
Pösse, de	Weiland	Weiland	V LoI45
Pot, 'n	Huisnaam	Woonhuis	H BrRb
Potjan	Huisnaam	Burgerwoning	H NeDn
Prikke, de	Boerderijtje	Boerderijtje	H NoPf
Proefveld	Weiland	Weiland	V BrW3-4
Pruiknkamp, de	Huisperceel	Weiland	V NoP28
Putmansweide	Weiland		V BrM3

- Q -

- R -

Rabenweide		Weiland	V NoY4
Ravenhorstergotte	Waterloop	Waterloop	S
Reefhos, de	Woonhuis	Woonhuis	H NeJf
Reethorst	Boerderijtje		H NoRb
Reethorst	Bouwland	Bouwland	V NoR21
Reethorst	Boerderij	Boerderij	H Rb
Reetmöllen-Theodoor	Boerderij	Boerderij	H BrRi
Regenmaot		Weiland	V NoT23
Reinderink	Huis	Huis	H NeFc
Reinsboer	Boerderij	Boerderij	H NoUv
Reinsboer, 'n	Bouwland	Weiland	V NoE31
Reinsweide		Weiland	V NoW9
Reize, de	Weiland	Weiland	V NeJ2-3
Rengersbos	Woeste grond	Weiland	V LoF2
Reurink	Boerderij	Boerderij	H NoUj
Reurinkgaordn		Weiland	V NoU79
Reurinkweide	Weiland	Weiland	V NoS9
Reuwenstukke			V BrB63
Richter, de	Boerderij	Weiland	V NoM2
Richter, de	Boerderijtje	Verdwenen	H NoMd
Riekenbarg	Boerderij	Timmerwerkplaats	H NoPh
Riesbree	Bouwland	Bouwland	V NoZ12
Riet	Weiland		V
BrG20-21;BrF23			

Riet		Weiland	V
BrG20-21			
Riet			V BrB59
Riet, de	Weiland	Bouwland	V BrN36
Riet, de	Weiland	Weiland	V NeB14
Riet, de	Weiland	Tuinbouw (heesters)	V LoL57
Riet, de	Weiland	Weiland	V LoM34
Riet, de	Weiland	Weiland	V LoJ18
Riet, de	Bouwland	Bouwland	V NoS39
Rijkse	Boerderij	Boerderij	H NoEa
Rohaansdiekske	Zandweg	Verdwenen	S LoL
Roode Kolk			V
NeK30-32			
Roومان	Huisnaam	Huisnaam	H NoSg
Roojen Kolk	Weiland	Weiland	V NeK33
Roolskamp, 'n	Bouwland	Bouwland	V BrK16
Rooske, de	Weiland	Weiland	V LoE1
Roosker, de	Boerderij	Boerderij	H NoOj
Röskert, 'n	Weiland	Weiland	V
NeB48-50			
Röskert, 'n	Weiland	Weiland	V
LoM61-62			
Ruimzicht	Boerderijtje		H NoPa
Ruskemos, 't		Weiland	V BrX88;89
Ruskemos, 't			V BrYY3
Rustbanke, de	Rustplaats voor passanten	Weg	S LoI

- S -

Saaltink	Boerderij	Boerderij	H NoXp
Saaltinksbuske	Schollenmaai perceel	Bos	V NoE29
Saaltinkslat	Bos	Bos	V NoJ20
Saaltinkweide	Weiland	Weiland	V NeI11;16
Schaddenperceel, 't	Woeste grond	Natuurgebied	V LoF32
Schaddenveld	Weiland		V BrA1-4
Schaopemaat, de	Weiland	Weiland	V LoJ6
Schaopenweide	Weiland	Weiland	V NeM8
Schaopenweide, de	Weiland	Weiland	V NoN18
Scheper, de	Woonhuis	Woonhuis	H NoXd
Scheper, de	Boerderij		H NoPl
Schepers	Huisnaam	Café	H LoMc
Scheunink	Boerderijtje		H NoRa
Schipbeekweide	Weiland	Weiland	V NoB1
Schipbekke, de	Vaarweg	Afwateringsbeek	S
Schipbekke, de	Beek	Beek	S
Schole, de (Oale)	School	Gemeenschapshuis	H NoUl
Scholte, de	Boerderij	Boerderij	H NeJi
Scholten			V BrS8
Scholtenstukke, 't	Bouwland	Grasland	V NoO105
Scholtenweide	Weiland	Weiland	V LoG27
Schoolblik	Bouwland	Bouwland	V NoU66
Schoolbos, 't	Eiken slaghout op singels	Idem	V LoI43
Schooldiek	Weg	Weg	S LoM
Schooldiek	Openbare gemeenteweg	Idem	S LoI
Schoolplas, 'n	Ven	Weiland	V LoI39

Schoolveld, 't	Dennenbos/zandwinning	Dennenbos	V LoI40
Schoolweide		Bouwland	V BrL36
Schöppe van de Meijer	Schuur	Afgebroken	H NeFe
Schöppert	Boerderij	Boerderij	H NoUf
Schöppert	Boerderij	Boerderij	H BrCb
Schorfmos	Weiland	Weiland	V NoQ78
Schreur	Boerderij	Boerderij	H BrEe
Schreur, 'n	Weiland	Weiland	V NoU17
Schukkink	Boerderij	Woonhuis/werkplaats	H NoUe
Schurink-es			V NeN11
Schurinkplas			V BrXX41
Schutart, 'n	Bos/veldperceel	Grasland	V NoO19
Schutertbusken	Bos	Grasland	V NoR53
Schutertveld, 't	Woeste grond	Weiland	V NoJ37
Schuur van Goreman	Schuur	Boerderij	H NoJb
Schuur van Meerbeek	Schuur	Schuur	H NeJa
Schuurgrond			V NeM29
Schuurkamp	Bouwland	Bouwland	V NeG18
Schuurman	Boerderij	Boerderij	H NoPPb
Schuurman, 'n	Boerderij	Weiland	V NoPP24
Siegersmaoke			V NeN28
Sieland, 't	Bouwland	Weiland	V NoXX8;9
Simmelink	Boerderij	Boerderij	H
NoPe;NoLa			
Singel, 'n	Weiland	Weiland	V BrR64
Singel, 'n	Eiken en berken slaghout	Idem	V LoL
Singel, 'n	Slaghout	Weiland	V LoJ24
Singels van Abbink, de	Bos	Bos; Natuurgebied	V
LoH13;LoF31			
Slag van Groothornte, 't	Bouwland		V NoO124
Slagmansweide	Weiland	Weiland en woning	V BrW31
Slagmansweide	Woeste grond	Weiland	V NoF7
Slat	Boerderij	Boerderij	H BrJa
Slat			V BrB43
Slat	Weiland	Weiland	V BrN44
Slat, 't	Huisnaam	Vee en pluimveebedrijf	H LoMi
Slat, 't	Veenachtig, laag	Weiland	V LoE7
Slat, 't	Weiland		V
BrL50-57; BrM3			
Slat, 't	Bos	Bos	V NeN45
Slatboer	Boerderij	Boerderij	H BrLn
Slathuuske	Boerderij	Boerderij	H BrLm
Slat-Jan ziene Weide	Weiland	Weiland	V
LoH14-15			
Slatstukke	Bouwland	Bouwland	V NoX113-
-116			
Slatweidn, de	Weiland	Weiland	V LoM44
Slette			V BrD11
Slettegaordn			V BrB41
Sletten	Kampafscheiding		V NeM55
Sloot			V BrV23
Slotboom	Boerderij	Boerderij	H NoHa
Smalle Haar, de	Weiland	Weiland	V NoQ89
Smalle Stukke			V BrB70
Smallen, 'n	Woeste grond	Weiland	V NoK6

Smallen, 'n NoG16;17	Weiland	Weiland	V
Smalstuksken			V NoR54
Smeenck	Boerderij	Boerderij	H NoUq
Smeenkhook	Woeste grond	Bouwland	V NoN2
Smeenckweide		Weiland	V NoW7
Sniederboer	Boerderij	Boerderij	H BrJd
Sniederskamp, 'n	Bouwland	Bouwland	V BrJ11
Soetersbos 52;LoJ7	Houtsingels en eikenpoot	Idem	V LoI51-
Spit, 't	Grasland	Bouwland	V NoY6
Spöllebroeck, 't	Weiland	Weiland	V NeN16
Spoor, 't			V BrXX33
Spoorbaan	Woeste grond, spoorbaan	Weiland	V NoM8
Spoorkop, 'n	Bouwland	Bouwland	V NoQ56
Spoorweide	Weide en bouwland	Weiland	V BrV43
Spoorweide			V BrV54
Sprick			V BrS16
Sprikkelhorst	Woonhuis	Woonhuis	H NoXk
Stat, 'n	Weiland	Weiland	V NoW24
Station	Station	Meubelhandel	H NeHb
Station	Station	Woonhuis	H NoUV
Steegert	Huisnaam	Melkveebedrijf	H NeBi
Steegeweide, de	Weiland	Weiland	V LoJ20
Steek, 'n	Weiland	Weiland	V LoB26
Steen, 'n	Grens van gronden	Plaatsaanduiding	S LoK
Steenbraoysken			V BrZ4
Steenfabriek Kisveld	Steenfabriek	Diverse bedrijven	H NoZe
Steenmosweide	Weiland	Weiland	V LoB24
Steenwaeje	Weiland	Weiland	V BrF10
Stegenstuk	Bouwland	Bouwland	V NoQ82
Stegerskamp		Bouwland	V NoZ29
Stegert	Boerderij	Boerderij	H NoQf
Stegert	Boerderij	Boerderij	H BrEb
Stegert, 'n	Weiland	Bouwland	V NoE32
Stempert	Huisnaam	Afgebroken	H NoXq
Stempert		Weiland	V NoX84
Stip	Boerderijtje	Boerderijtje	H NoUw
Stoffe van de Roosker	Boerderij	Woonhuis	H NoUr
Stokkasweide	Weiland	Weiland	V NoW17
Stökker, de	Boerderij	Boerderij	H NoOe
Stokkers	Huisnaam		H BrRd
Stokkers	Woonhuis		H NoPg
Stokkerskamp, 'n NoU50;51	Bouwland	Weiland	V
			NoQ50;51
Stokkersweide		Bouwland	V NoW38
Stökte, 't	Weiland	Weiland	V NeM44
Stortplaats	Zandkuil	Bos	V NoV169
Stortplaats	Zandgat	Bos	V NoR71
Striepe, de	Bos (Slaghout)	Bos (Slaghout)	V LoD3
Strik	Heide en bos	Weiland	V NoA12
Stroetman	Boerderij	Boerderij	H NeJg
Stroetman	Boerderij	Woonhuis	H BrSf
Strokkerskempke	Huisnaam	Woonhuis	H NeAj

Stroopkolk	Drinkkolk		A LoD6
Stuk van de Koldewee	Weiland	Weiland	V
NoO112-113			
Stuk van de Krebber	Bouwland	Bouwland	V NoO96
Stuk van de Kemper	Bouwland	Bouwland	V NoO106
Stuk van Hulshof	Bouwland	Bouwland	V NoO111
Stuk van Stokkers (Janman)	Bouwland	Bouwland	V NoO98
Stuk van tempelman	Bouwland	Bouwland	V NoO97
Stukke achter de Schöppe			V BrXX54
Stukke bie Hoes, 't	Weiland & bouwland	Bouwland	V BrR3
Stukke van Abbink	Bouwland	Bouwland	V NeA40
Stukke van de Kemper	Bouwland	Bouwland	V NeA13
Stukke van de Bakker, 't	Bouwland	Bouwland	V
NeA11-12			
Stukke van de Kapper	Bouwland	Bouwland	V NeA36
Stukke van de Bomer	Bouwland	Bouwland	V
NeA37-38			
Stukke van Horsman	Bouwland	Bouwland	V NeA39
Stukkert	Huisnaam	Woonhuis	H BrRr
Swaenske, de	Huisnaam	Huisnaam	H NoMb
Swaenske, de	Huisnaam	Huisnaam	H NoXn

- T -

Tabakshook	Bouwland	Weiland	V NeM54
Taeger, de	Boerderij	Boerderij	H NoXXc
Taegersmaote	Weiland	Weiland	V NeI20
Taegersmaote	Weiland	Weiland	V NeI22-23
Talud Oude Bolksbeek	Stuk Bolksbeek	Verdwenen	V NeK36
Teeselink	Boerderij	Boerderij	H BrEd
Teeuwesbos			V BrXX16
Tegen 't Hoes	Weiland	Bouwland	V NeA115
Temminksweide		Weiland	V NeN5
Tempelman	Boerderij	Boerderij	H NoNc
Tempelman, 'n	Weiland	Bouwland	V NoN20
			NoO87;88
Tempelshof	Bouwland	Tuin	V BrN5
Ten Caote Bos	Bos	Bos	V BrP12
Ten Caotes Weide			V BrXX10
Ten Els	Huis	Huis	H NeAp
Ten Els	Huis	Huis	H NeAq
Ten Hennepe Stuk			V BrT41
Tengeler-es	Bouwland	Bebouwing	V NeG59
Tennisveld			V BrU54
Ter Meer	Boerderij	Boerderij	H NeGd
Ter Woerds	Huis	Huis	H NeAo
Tetink	Boerderij	Boerderij	H BrLp
Teugel, 'n	Bos en veld	Bouwland	V BrM5
Teuntje Nieland	Huis	Huis	H NeFn
Teutelink	Weiland	Hopkwekerij	V NoO7
Thijssenweide			V BrXX5-9
Thuinte Bloo	Boerderij	Boerderij	H NeLa
Tieuwland	Weiland	Weiland	V NoS36
Tijjngaordn	Bouwland	Weiland	V NoQ81
Tijjksweide	Woeste grond	Weiland	V NoJ3

Timmer, 'n	Boerderijtje	Boerderijtje	H NoUs
Timp	Huisnaam	Woonhuis	H BrRp
Timp	Weide & bouwland	Woningen	V BrR60
Timp, 'n	Weide & bouwland	Weiland	V BrR44
Tip	Weiland	Weiland	V BrW48
Tip			V BrR28
Tip			V BrR27
Tip			V BrG19
Tip, 'n			V BrR28
Tip, 'n	Weiland	Weiland	V BrT51
Tip, 'n			V BrR27
Tip, 'n			V BrR39
Tjunken (Ter Haar)	Gemengd bedrijf	Veebedrijf	H LoGb
Toegangsweg	Weg naar percelen	Verdwenen	S LoL
Toegangsweg	Zandweg	Zandweg	S
NoBB;NoE			
Toegangsweg Barkenbuske	Weg	Weg	S
Toenhoes			H BrXa
Tol, 'n	Weiland	Bouwland	V BrW51
Tol, 'n	Weiland	Weiland	V BrW49
Tolhuis	Woonhuis	Woonhuis	H NeJd
Tolweide	Weiland	Weiland	V BrW50
Tolweide	Weide	Bouwland	V BrR72-73
Toren, de		Weiland	V NoT26
Tos, 'n	Huisnaam	Woonhuis	H LoFd
Tos, 'n	Weiland	Weiland	V LoF9
Tos ziene Weide, 'n	Weiland	Weiland	V LoG65
Tosbulten, 'n	Weiland&Bouwland	Bouwland	V LoF17
Toskamp	Bouwland	Weiland	V LoF11;12
Trachter			H BrYc
Traepkes, bie de			V NeM22
Traoland	Boerderij	Boerderij	H NoUt
Traoland		Bouwland	V
NoU29-35			
Traoman	Boerderij	Boerderij	H BrLl
Tuita, 'n	Weiland	Weiland	V
NoE34;35			
Tuitart, 'n	Woeste grond	Weiland	V NoK17
Tuithaar	Huisnaam	Huisnaam	H NoQc
Tukkersweide	Weiland	Weiland	V NoB12
Tutemans	Boerderijtje		H NoPj
Tuutn			V BrYY6
Tuutn, 'n	Weiland	Weiland	V LoD15
Tuutn, 'n	Weiland	Weiland	V NeN3
Tuutn, 'n			V BrXX28
Tuutn, 'n	Weiland	Weiland	V NeJ67
Tuutn, 'n	Weiland	Weiland	V LoF13
Tuutn, 'n	Huisnaam	Boomkwekerij	H BrOa
Tuutnstukke	Bouwland	Bouwland	V
NeA92-93			
Twieg, 'n	Bouwland	Weiland	V BrL73
Twis	Bos	Bos	V BrI29
Twishook	Bos	Bos	V BrI29

- U -

- V -

Vaak			V BrT30
Vaak	Huis	Reinderink	H NeFw
Vaanholt, te			V BrS18
Vaanholt, te (Padies)	Boerderij	Boerderij	H NoKb
Vaarhorst	Weiland	Weiland	V NoT12
Vaarwerk	Huis	~1950 afgebroken	H NeFb
Vaarwerk	Huis	Huis	H NeFa
Van Eck	Rijwielhersteller	Woonhuis	H NeAj
Vaole Padde, de 17;23	Woeste grond	Weiland	V NoI15-
Vaort, 'n	Doorwaadbare plaats		S
Vaort, de	Doorwaadbare plek	Weg	S LoJ
Vaort, de	Doorwaadbare plek	Weg	A LoA22
Vaort, de	Doorwaadbare plek	Weg	S
Varenhorst	Huis	Huis	H NeFt
Varkensweide, de	Weiland	Weiland	V LoG22
Varkensweide, de	Weiland	Weiland	V NeJ78
Varkensweide van Benzink		Weiland	V NoW51
Varkensweide van Hennink		Weiland	V NoW41
Varknweide	Weiland	Weiland	V BrI37
Veld	Weiland		V BrA17
Veld	Veld	Weiland	V BrI32
Veld	Veldgrond	Weiland	V
BrV30-31			
Veld	Weide en bouwland	Weiland	V BrV39
Veld	Weiland	Weiland	V BrV28
Veld	Weiland	Weiland	V BrQ15
Veld			V BrA41
Veld 'n Kleinn Peppelenbos, 't	Weiland	Weiland	V LoN22
Veld, 't	Bouwland	Camping	V LoD2
Veld, 't	Heide (ontginning)	Weiland	V LoA7
Veld, 't	Bouwland	Camping	V LoD8
Veld, 't			V BrT40
Veld, 't	Dennen en heide	Weiland	V NoE1
Veld, 't	Weiland	Weiland	V NoE30
Veld, 't LoB2;LoB6-7	Bos (heide en dennen)	Weiland	V
			LoB12-13
Veld, 't	Weiland	Weiland	V BrW52
Veld, 't		Weiland	V LoA11
Veld, 't	Weiland	Bouwland	V BrR4-5
Veld, 't NeB40;41	Weiland	Weiland	V
Veld, 't	Weiland	Weiland	V LoM33
Veld, 't LoM53-54	Dennebos	Weiland	V
Veld, 't			V BrY21
Veld, 't	Veldgrond onder dennen	Weiland	V NeB56
Veld, 't	Weide & bouwland	Weiland	V BrW47
Veld, 't	Weiland	Weiland	V LoF7
Veld Groot Peppelenbos, 't	Weiland	Weiland	V LoN21
Veld Haaksbergseweg	Weiland	Bouwland	V BrV12

Veld, het	Weiland	Weiland	V BrW1
Veld, in 't			V BrY16
Veld, in 't			V BrZ18
Veld van Blokhos, 't	Bos	Natuurgebied	V LoH11
Veld van Gantvoort			V BrY8
Veld van Pagenboom, 't	Woeste grond	Bouwland	V LoF6
Veldbraok	Bouwland	Bouwland	V NoQ90
Veldbraok	Bouwland	Bouwland	V
NoM35-39			
Veldbraok, de	Bos	Bos	V NoO9
Veldhaar, de	Bouwland	Bouwland	V NeA99
Veldhaar, de	Boerderij	Boerderij	H NoNb
Veldhaar, de	Weiland	Weiland	V NoG12
Veldhaar, de	Weiland	Bouwland	V
NoN23;NoN24			
Veldhoeskempke	Bouwland	Weiland	V LoG28
Veldmans	Boerderij	Boerderij	H NoPk
Veldmaot, de	Weiland	Weiland	V BrJ29
Veldmeijer, de	Boerderij	Boerderij	V Aa
Veldmeijer, de	Boerderij	Boerderij	H NoAa
Veldperceel van Abbink, 't	Woeste grond	Woeste grond	V
LoG57;58			
Veldsnieder, de	Boerderijtje		H NoPb
Veldstuk			V BrV27
Veldstukke, 't	Weide en bouwland	Weiland	V BrV38
Veldtip	Bouwland	Bouwland	V BrM4
Veldweide	Weiland		V BrB3
Veldweide	Weiland		V BrB1
Veldweide			V BrY33
Veldweide, de	Weiland	Weiland	V LoI26
Veldweide, de	Woeste grond	Weiland	V NoM12
Veldweiden	Bouwland	Weiland	V LoN8
Velleken, 't	Bouwland	Weiland	V NoQ66
Velver, de			V BrX60
Ven Bennink	Woeste grond	Weiland	V NoJ35;N-
oJ36			
Venne	Bouwland		V BrG17
Venneboer	Boerderij	Boerderij	H BrAa
Venneke, 't	Moeras en plas	Weiland	V LoF16
Venneman	Boerderij	Hobbyboer	H LoLd
Vennemansstukke	Bouwland	Bouwland	V NeA21
Venneriet, de	Zandweg	Asfaltweg	S LoL;NeA
Venneriet, de	Weiland	Grasland	V NoO118
Venneslat	Woeste grond	Weiland	V
NoM33-34			
Venneweide	Weiland	Weiland	V NoB22
Veur 't Hoes			V BrXX49
Veur Brugsken			V
NeM37-38			
Veur-es	Bouwland	Bouwland	V BrD13
Veur op 'n Barg	Bouwland	Weiland	V NoXX26
Veurste Grote Maote	Weiland	Weiland	V LoG7
Veurste Kooweide	Weiland	Weiland	V LoG48
Veursten Klaoverhook	Weiland	Weiland	V LoG39
Veurstn Pol		Weiland	V LoB33

Veurtje	Huisnaam	Afgebroken	H NoTc
Vief Scheppel, 't	Weiland	Weiland	V LoF1
Vieftene, de	Bouwland		V BrG18
Vijand, de	Boerderij	Hobbyboer	H NoUz
Villa ten Cale	Woonhuis	Woonhuis	H NoUM
Vilhook		Weiland	V NoZ33
Vilhook, 'n	Weiland	Weiland	V NoU156
Viskemorsdiek	Zandweg	Weg	S LoH;LoK
Visker, de	Weiland	Weiland	V NoQ60
Visker, de	Weiland	Weiland	V NoO95
Visschemosdiek	Zandweg in buurtschap	Hardeweg	S NeB;NeD
Visscher 't Ziene, de	Weiland	Weiland	V LoH12
Visscher 't Ziene, de	Bouwland	Bouwland	V LoE22
Visscher 't Ziene, de	Weiland	Weiland	V LoH8
Visscher, de	Boerderij	Boerderij	H LoLe
Visscher, de	Huisnaam	Rustende landbouwer	H BrOb
Visscher, de	Weiland	Weiland	V LoE9
Visscher, de	Gemengd bedrijf	Veebedrijf	H LoEb
Visviever	Theehuis ter Weeme	Visvijver	V NeH16
Visviever		Weiland	V NoD8
Vlaer, 't	Weiland	Weiland	V BrO1
Vlaerasbrugge	Brug	Verplaatst	V BrP3-6
Vlaerasjanweide		Weiland	V BrP19
Vlaermaot	Weiland	Weiland	V LoN4
Vlaermaotsbos	Slaghout en eiken	Idem	V LoN5
Vlaskamp, 'n	Bouwland	Bouwland	V NeL6
Vlasstukke, 't	Bouwland	Grasland	V NoO51
Vleeger, 'n	Weiland	Bouwland	V NoO5
Vleer, 't			V
BrP13;BrP15			
Vleer, 't	Zwembad	Onduidelijk	V BrO11
Vleerhaar	Boerderij	Boerderij	H BrIb
Vleersbakker	Boerderij	Boerderij	H BrLc
Vleerweide	Weiland	Weiland	V BrT28
Vlier, 't	Weiland	Weiland & bouwland	V LoF35
Voetbalweide			V BrR30
Voetbalweie	Voetbalveld	Weiland	V BrL8
Vondermaot, de			V BrT20
Voonder, 'n	Boerderij	Boerderij	H NoUo
Voorste Aas		Bouwland	V NoY24
Voorste Bree, de	Bouwland	Weiland	V NeL8-9
Voort, 'n	Huisnaam	Huisnaam	H NoTb
Voortjestuten		Weiland	V NoT48
Voortmaot, 'n	Bouwland;Bos	Weiland en bos	V NeK12
Voortmaot, 'n	Bos	Bos	V NeK11
Vrieler, de	Boerderij	Verdwenen	H NoQb
Vrielink	Huis	Huis	H NeFg
Vruchte, de			V BrE10
Vruggink-aas		Bouwland	V NoZ9-11
Vrugginkweide	Weiland	Weiland	V NeG51
Vrugte, de	Bos en weiland	Bos en weiland	V BrK2-5
Vruwink	Boerderij	Boerderij	H NoZc
Vruwink-aos		Bouwland	V
NoZ44;45			
Vruwinksweide	Woeste grond	Weiland	V NoJ17

Vura, de	Gemengd bedrijf	Melkveebedrijf	H LoMg
Vura, van de	Keuterboer/wever	Varkensmesterij	H NeAg
Vuraskamp	Bouwland	Weiland	V NeB15
Vurasweide	Weiland	Weiland	V LoK15
Vuur 't Huus	Weiland	Weiland	V NeI5
Vuurbrook	Weiland	Weiland	V BrK7
Vuurste Heujmaot	Weiland		V BrG22
Vuurste Kempke, 't	Bouwland	Weiland	V LoJ22
Vuurste Veld	Bouwland	Bouwland	V BrI13
Vuurste Veldweide	Veld	Weiland	V BrI39
Vuurste Weideke, 't	Weiland	Weiland	V LoM19
Vuurste Wilmsenweide	Weiland	Weiland	V NoT3
Vuurstengaordn	Bouwland		V BrB26
Vuurstenkamp	Bouwland	Bouwland	V BrI42
Vuurstenkamp	Bouwland	Bouwland	V NoW37
Vuurstenkamp	Bouwland	Bouwland	V NoA4

- W -

Waalmaot, de	Weiland	Weiland	V NeI1
Waard, de	Boerderij	Woonhuis	H NoYb
Wad, 't	Weiland	Weiland	V
NeM17-18			
Waeje Achter de Schöppe	Weiland	Bouwland	V BrI20-23
Waeje Vuur 't Hoes, de	Weiland		V BrI15
Waenestukke van Kassenbarg	Bouwland	Bouwland	V NeA41
Waenntip	Bouwland	Bouwland	V NeA48
Waerd, 'n	Weiland	Weiland	V LoJ10
Waerd, 'n	Weiland	Bouwland	V LoJ9
Waerd, 'n	Weiland	Weiland	V LoN1
Waerdje, 't	Weiland	Weiland	V NeI28
Waerdman	Huisnaam	Landbouwer	H NeBo
Waerdman	Huisnaam	Huisnaam	H NoYb
Waevent, 'n	Weiland	Weiland	V LoJ1
Wanink	Huisnaam	Huisnaam	H NoUA
Wanink	Huisnaam	Huisnaam	H NoUB
Wanink	Boerderijtje	Nieuwbouw	H NoQj
Wanink	Boerderij	Nieuwbouw	H NoUy
Wansing	Woonhuis	Woonhuis	H NoVd
Woniker	Weiland	Weiland	V NoQ80
Warfgat	Bouwland		V BrG16
Wassink	Woeste grond	Weiland	V NoJ38
Wassink	Café	Café	H NoUH
Waterleiding, de	Gegraven afwatering	Afwatering	V
Waterleiding, de		Ontwateringskanaal	S BrO;BrS
Waterleiding, de	Afvoerkanaal	Waterafvoer	S NoO
Weeme, ter	Textiel fabriek	Diverse bedrijven	H NeHc
Weemesbos, ter	Bos, veel slaghout	Bos	V LoH19
Weemesweide, ter	Weiland	Bouwland	V
BrY31-32			
Weemeveld, ter	Woeste grond	Weiland&bouwland	V LoF3
Weemink	Boerderij	Boerderij	H NoZd
Weenink	Boerderij	Boerderij	H LoBd
Weenink	Landbouw en veebedrijf	Veebedrijf	H LoGc
Weenk, Hof te	Boerderij	Boerderij	H BrDa

Weerbaarheid			V
BrT21;BrU47			
Weertman		Huisnaam	H BrSb
Weeskesgate	Kleigaten	Weiland	V NoV197
Weg naar 't Hoes, 't	Weg	Weg	S
Weghorst, de	Grasland	Bouwland	V NoY3
Wegstukken, de	Bouwland	Bouwland	V NeJ75
Weide achter 't Hoes		Weiland	V NoB19
Weide achter 't Hoes			V BrP25
Weide achter 't Spoor	Weide	Weide	V BrR29
Weide achter de Schöppe	Weiland	Weiland	V BrR61
Weide achter dn Stal, de	Weiland	Weiland	V LoC5
Weide achter Huis	Weide & bouwland	Weiland	V BrV74
Weide achter Huis	Weiland	Weiland	V BrV16
Weide achter Schöppe	Weiland	Weiland	V BrR23
Weide Achter Schure		Weiland	V NoZ53
Weide an de Grinte	Weide	Weide	V BrR41
Weide an de Kieftendijk	Weiland	Weiland	V BrT29
Weide an de Gotte	Weiland	Woningen	V BrR20
Weide an de Borkeloseweg	Weiland	Weiland	V NeA45
Weide an Häövinkbraok, de			V BrL44
Weide beej Welmerink, de	Weiland	Weiland	V LoI4
Weide bie 't Hoes	Weiland	Weiland	V NoO126
Weide bie de Grinte			V BrR35-37
Weide bij 't Hoes, de	Weiland	Weiland	V LoM28
Weide bij Hoes, de	Weiland	Weiland	V NeJ15
Weide bij Tol			V BrR74
Weide bij de Tol	Weiland	Weiland	V
BrW45-46			
Weide bij Morsink	Weiland	Bouwland	V BrW8
Weide, de			V BrXX37
Weide, de			V BrXX52
Weide tegen 't Bos, de	Bouwland	Weiland	V LoC4
Weide tegen 't Hoes, de	Weiland	Weiland	V LoJ12
Weide van Christine van de Pos			V NeH31
Weide van de Vries			V BrV47-
48			
Weide van Hennink	Weiland	Weiland	V NoO109-
-110			
Weide van Leussink			V BrT40
Weide van Leussink	Weiland	Weiland	V NoO108
Weide van Stip	Weiland	Weiland	V NoN25
Weide veur 't Hoes	Weiland	Weiland	V NoBB4
Weide veur de Deure	Weiland	Weiland	V LoL51
Weideke			V NeM25
Weideke	Weiland	Bebouwd	V BrN13
Weideke, 't	Weiland	Weiland	V BrL61-63
Weideke, 't	Weiland	Weiland	V NeB57
Weideken, 't	Weiland	Weiland	V NoM15
Weisman	Weiland	Weiland	V NoG15
Weisman	Boerderij	Boerderij	H NoUC
Welmerink	Huisnaam	Woonhuis	H NeAm
Weminkweg		Zandweg	V
Wennebroek		Bouwland	V NoW18-
20			

Wennebroek 20	Bouwland	Bouwland	V NoW18-
Wennebrook	Bouwland	Weiland	V W22
Wennebrook	Bouwland	Bouwland	V NoW18
Wenninkmölle	Boerderij	Boerderij	H NeIb
Wenninkmölle	Boerderij	Boerderij	H NoYa
Wenninkmöllebrug	Brug	Brug	S NoY:NeI
Wenninkmölleland NoV190-196	Bouwland	Weiland	V
Wensink	Boerderij	Boerderij	H NeKb
Wensink-es NeK15;26			V
Wentink		Boerderij	H NoAc
Wepse, de	Boerderij	Boerderij	H LoDb
Wepsensingel	Slaghout	Weiland	V LoM47
Wesselsweide	Weiland	Weiland	V NoB10
Weusstat, den	Bouwland	Weiland	V LoM65
Weusten-ende, 'n	Weiland	Weiland	V NeI19
Wiegert, 'n	Weiland	Weiland	V LoG19
Wildernisse			V BrD28
Wilgenslat, 't	Weiland	Weiland	V BrO18
Wilghakke	Bouwland	Bouwland	V NoR16
Willem, de	Boerderij	Boerderij	H NoUi
Willemsen	Boerderij	Boerderij	H NeJe
Willemsweide	Weiland	Weiland	V NeJ62-63
Wilmsenweide		Weiland	V NoT1
Wilmskamp	Bouwland		V BrB28
Winkel, 'n		Bouwland	V NoZ1
Winkel, 'n	Weiland	Bouwland	V NoW11
Winkel, de	Boerderij	Boerderij	H NoZa
Winkel, de		Weiland	V NoT8
Winkel, de NeM36;39;43	Bouwland	Bouwland	V
Winkelhuis			H BrXXg
Winkelkamp			V BrXX17
Withag	Bouwland	Bouwland	V NeJ65
Witn-bok, den	Boerderij	Boerderij	H NoHb
Witteboer	Boerderij	Boerderij	H BrAc
Woerd, de			V NeG57
Woeste, de	Bouwland	Weiland	V NoX106
Wolfe, de	Huis	Huis	H NeFx
Wönder, de	Huisnaam	Woonhuis	H NeCu
Woonwagenkamp	Woonwagenkamp	Opslag	V BrV70
Wunneker, de	Boerderij	Boerderij	H NoXo
Wunnekerweg	Zandweg	Verdwenen	S NoR
Wunnekerweide		Weiland	V NoY15
Wunner, de	Boerderij	Boerderij	H NoNa
Wunnerhoes, 't	Boerderij	Boerderij	H NoNa

- X -

- Y -

- Z -

Veld; een perceel, overgenomen van de kadasterkaarten uit de jaren 50. Via het nummer kan een gevonden veldnaam aan het perceel worden gekoppeld.

Wegen.

Beken en sloten (met brug).

Veldnaam; een tijdens het veldnamenonderzoek gevonden naam van een perceel, huis, weg, etc.


Huidige naam; ter referentie toegevoegde namen voor straten, wegen, beken, sloten, bruggen enz.

	Vroegere naam; tijdens het veldnamenonderzoek opgedoken veldnaam voor straten, wegen, beken, sloten, bruggen enz.	Kaartverwijzing; aanduiding van aangrenzende kaart	Symboliek
Zandgaete	Zandgaete	Weiland	V NeN6
Zandgate, de	Weiland	Weiland	V
Zes Scheppel Zaad	Weiland	Bouwland	V
NoZ25;26			
Ziegat, 'n	Weiland	Weiland	V LoL63
Ziej	Weiland	Weiland	V LoB32
Ziej, 't	Weiland	Weiland	V LoA29
Zoerink	Boerderij	Buitenwoning	H LoLh
Zomer, de	Boerderijtje		H NoPn
Zomerweg	Weg voor paard en wagen	Weiland	S NeK
van Borculo naar Neede			
Zomp, de	Boerderijtje	Boerderijtje	H NoPf
Zwaleman	Boerderij		H NoQi
Zwarte Kempken	Bouwland	Bouwland	V BrD16
Zwatn Diek, 'n	Weg	Verdwenen	S NoZ
Zwatn Tuutn, 'n	Huisnaam	Hobbyboer	H NeBf

7.3

Veldkaarten

Na de in vier stukken verdeelde overzichtskaart van het gehele Needse gebied volgen de eigenlijke veldnaamkaarten. Binnen deze kaarten wordt onderstaande symboliek toegepast:





De gemeente Neede in 4 delen gesplitst

Noordijk rond 1950

In 1950 was ik 7 jaor en ginge net naor schole. Aes, volgens 't gebroek al 'n kere met Paosen, met wat jongs oet de buurte met, um vast te oefn. Iej moosn in 'n grootn rooin zadook 'n hoop eier veur de juffrouw metbrengh. Later moos iej der elken dag hen. Um bie schole te komm leep ik van mie hoes in 'n Barg vake aover de spoorbane. 'n trein kwam der maor een keer per dag, völle gevaor was der dus neet. Aes kwam iej langs 't station, 'n groot gebouw, dat oop zo'n kleinn jonge nog wal 'n grootn indruk maakn. Zeker met alle wissels en zo der aok bie. Der was 'n aftakking naor 'n laadbulten (perron), waor kiepkaörekes van de iezergeterieje in 'n gewoon wagon ummelaadn wonn. Interessant was ok 'n duuker, den oonder 't hele spoor en de weg hen leep. Daor ko'j deur kroepn en 't was spannend um der in te zittn as der 'n trein aover hen ging. Iets wieder kwam iej bie de cooperatie. Daor zettn de boern de stortkaore veur 't laadperron met 't paerd naor de weg. De boern zattn tamelek lange binn te praotn. Der was 'n onderscheid tussen de grotere boern, dee in 'n greunen kiel lepen en de kleine boern, dee 'n blauwn kiel anhaddn. Binn de cooperatie haj ok 'n kruidenierswinkel, woar'j veur 'n hoop bodschopn trechte konn. Verder op weg naor schole kwam iej langs de smid Timmerieje, den nog maor net an 'n machinefabriek begoon te denkn en later 'n plastiekfabriek is begoonn. Langs de boerderieje van de Gaereke, van vrooger oet 't hele aole meistershoes, kwam iej dan bie schole met de grote pompe der boetn veur en de onbenulige kachels der binn in. Mien opoe hef dee heel wat jaorn smonds in alle vrotte an emaaft. Van schole oet ko'j aover de grinte

nao Nee hen. Tut bie Bets Kurs was precies 'n kilometer. Wie moosn dat van de meester naomettn. Aover de grinte kwam iej langs twee bakkers: zowal bie Wassink (Hassink) as bie de Bakker (Harwig) wonn brood ebakkn. De Bakker had der ok kruidenierswaarn bie.

Herman van de Bakker heel 'n keer in 't jaor 'n spöllekesaomt. Daor kooj 'n toeten vool varse koekjes winn en dat was 'n waor fees.

In de jaoren viefdig was Weusenenk politie. 'n kere waarn wie ondeugde van plan en daor was hee achter ekomme. Ik mose bie 'm komm bie de Bakker in de bakkerieje. En daor haj 'm zitten en ik moog veur 'm staon bie de deegmölle. Hee zettn de pette achtersteveurten op en ik moosse vertelln wa'w van plan waarn en a'k zool leegn, dan zool 'm de pette umhoog gaon. En mooi dat 'm de pette umhoog kwam. Ik kon 't wal in de bokse doon.

Langs de grinte naor Nee en op völle maer plaatsn ha'j buskes staon. Tegenaover Ten Coate ha'j 'n vlaerbos en vlak bie Kurz ok eene. Dee buskes waarn belangriek: as jonge ha'j vlaerholt neurig um peiln te maakn. 'n stuk reet oet 't veld goot aof esnene en 'n stukske vlaerholt der veurop, dan haj 'n goeie peile. Achter ten Coate ha'j ok 'n bos oop 'n Braok. Dat was van Wassink en daor hadn ze aok 'n sort rommelkoele in. Ok dat oefn grote antrekingskrag oet, net as de rommelkoeln in 'n Barg. Op 'n Barg an ha'j ok de aole steenfabriek van te Caote. As jongs he'w de zaak daor zowat helemaol in de fik ezet. In 't veurjaor mos iej schremn en ok rond dee steenlozn ha'j 'n hoop dood grös en deurne. Met gejatte lucifers he'w 't annestokkn, maor 't braann zo had, da'w 't neet maer oet konn kriegn. Wiej bunt der van deur egonne en hep oet de vaerte zene, dat Hendrik Abbink der met gengs is egaone. Jaoren later was der alene de vetkeet van aover, maor ik geleuve neet dat dat van oonzen brand ekomme is.

Wim Kapraol.



*Noordijk,
het gebied rond de kern van Noordijk, in het Noorden
begrensd door Diepenheim en de Diepenheimseweg en aan
de Zuidkant door de Bolksbeek. Aan de westkant de
grens met Geesteren en aan de oostkant de Needs Berg*

Kaart NoA:

Op deze kaart is het meest noord-westelijke deel van Noordijk en daarmee ook van Neede weergegeven. Het is gelegen ten noorden van de Noordijkerveldweg. Geheel links is de boerderij "de Veldmeijer" te vinden. Aan de bovenkant ligt de grens met Diepenheim.

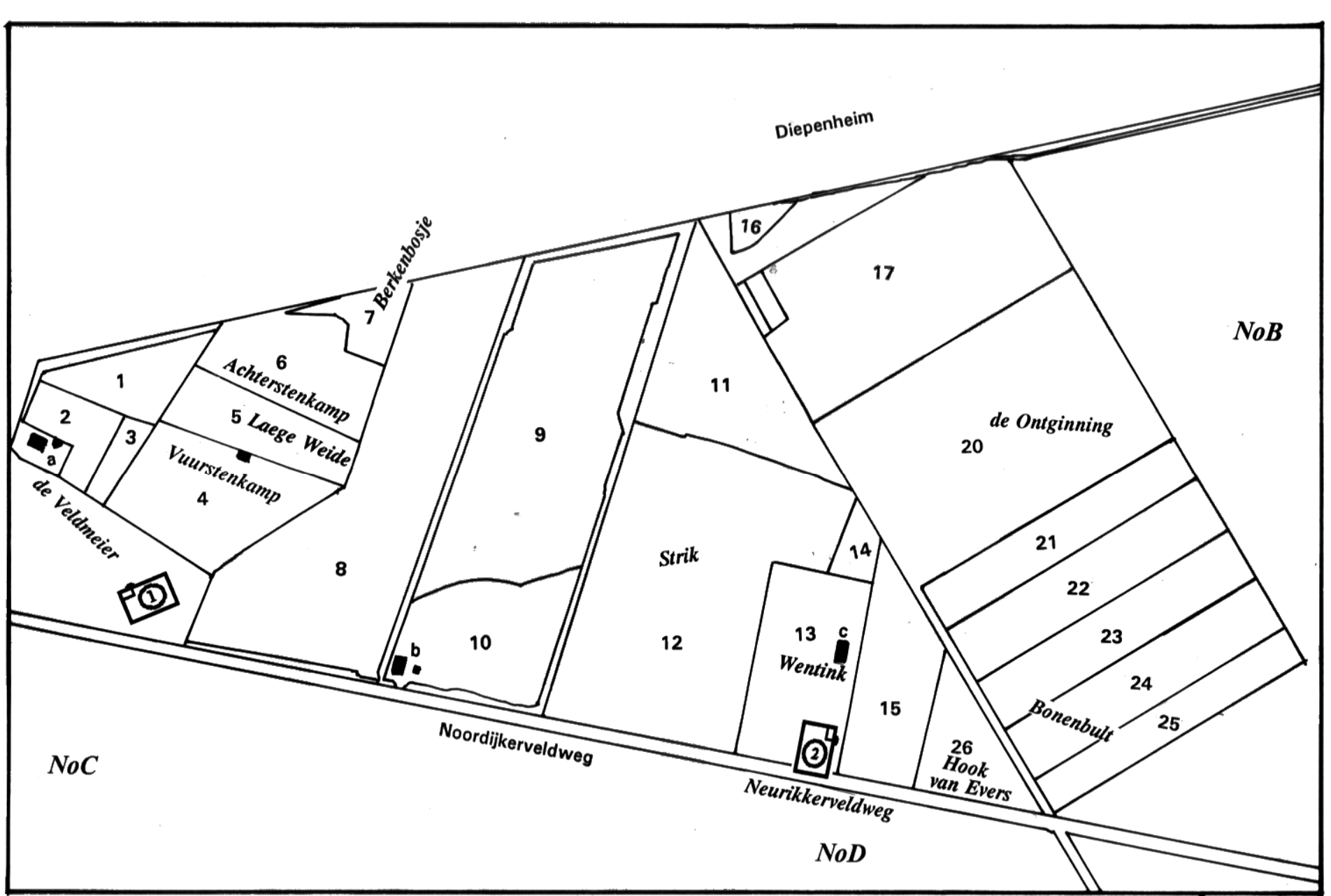
Achterstenkamp	V NoA6	Laege Weide	V NoA5	de Veldmeijer	H NoAa
Berkenbosje	V NoA7	Neurikkerveldweg	S NoA	Vuurstenkamp	V NoA4
Bonenbult	V NoA23-25	de Ontginning	V NoA20	Wentink	H NoAC
Hook van Evers	V NoA26	Strik	V NoA12		



Foto 1: De Veldmeijer



Foto 2: Noordijkerveldweg bij Wentink



NoB

NoC

NoD

NoA

Kaart NoB:

Het meest noordelijk gelegen gedeelte van Noordijk, tegen Diepenheim aan, dat rechts wordt begrensd door de Diepenheimseweg.

Aaftinksdenn	V NoB23	Ter Kuleslaantje	S NoB
de Akkertjes	V NoB18;20	de Lanever	H NoBb
Benzink zienn	V NoB16	't Melkhok	V NoB4Perceel van
Dennenkamp		Ter Kuile	V NoB21
't Biejenbuske	V NoB24	Schipbeekweide	V NoB1
dn Bongerd	V NoB3	Tukkersweide	V NoB12
Deepenseweg	S NoB	Venneweide	V NoB22
Dennenkamp	V NoB14-15	Weide achter 't Hoes	V NoB19
't Hoonderpark	V NoB17	Wesselsweide	V NoB10
Kapschuur Ter Kuile	H NoBa		
Ter Kuilesweide	V NoB7-8		

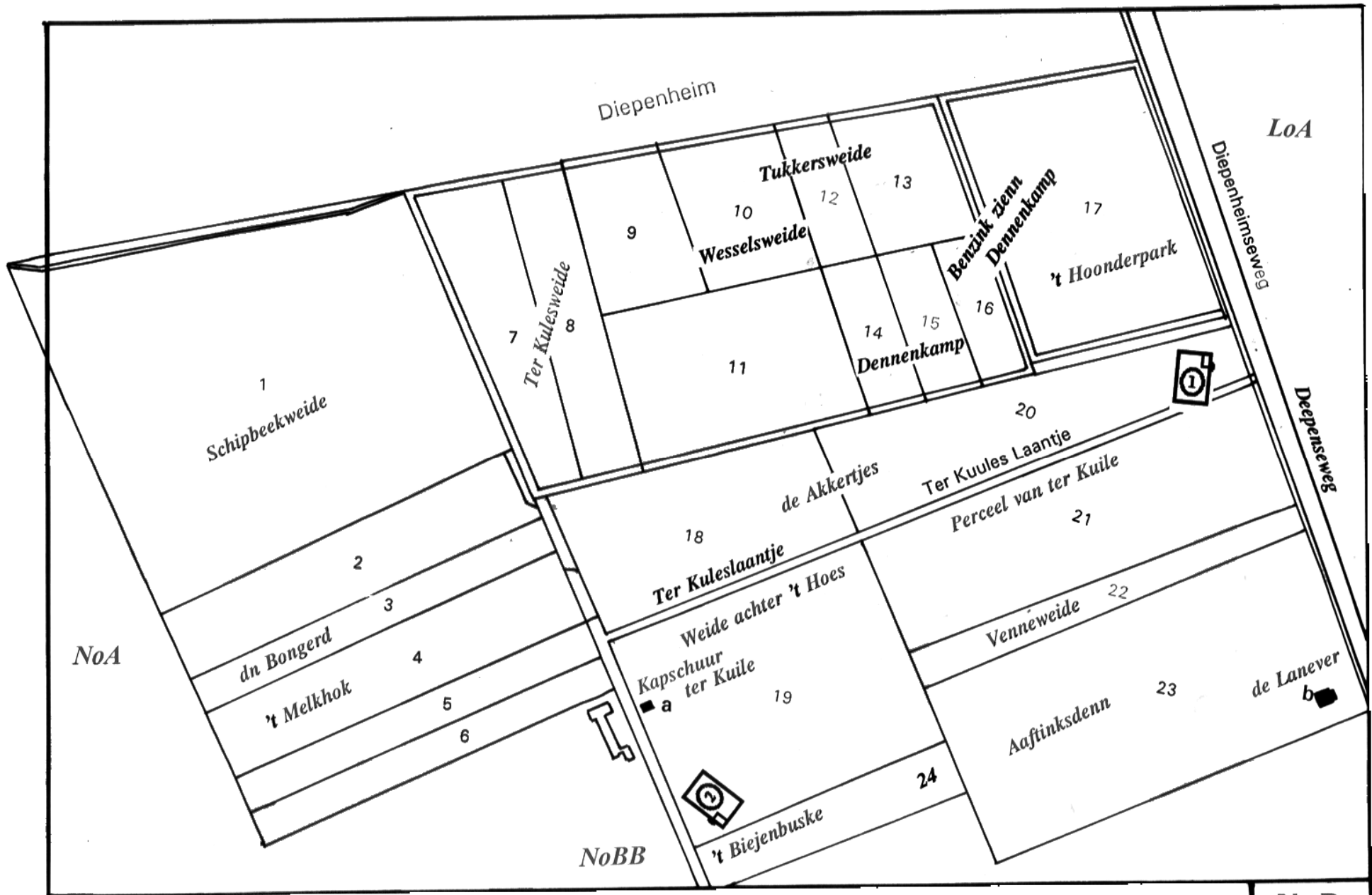


Foto 1: De Akkertjes an Ter Kuules Laantje



Foto 2: Ter Kuules Laantje vanaf 't Biejenbuske

N



Kaart NoBB:

Het gebied vanaf de proefboerderij van ter Kuile tot aan de Noordijkerveldweg en de Diepenheimseweg.

Aaftinkbos V NoBB7
Binsbargweide V NoBB11
Floors op Heideman H NoBBb
Karelsdiek S NoBB

Leppinkbos V NoBB9
Modelboerderij H NoBBa
Ter Kuile
Neurikkerveldweg S NoBB

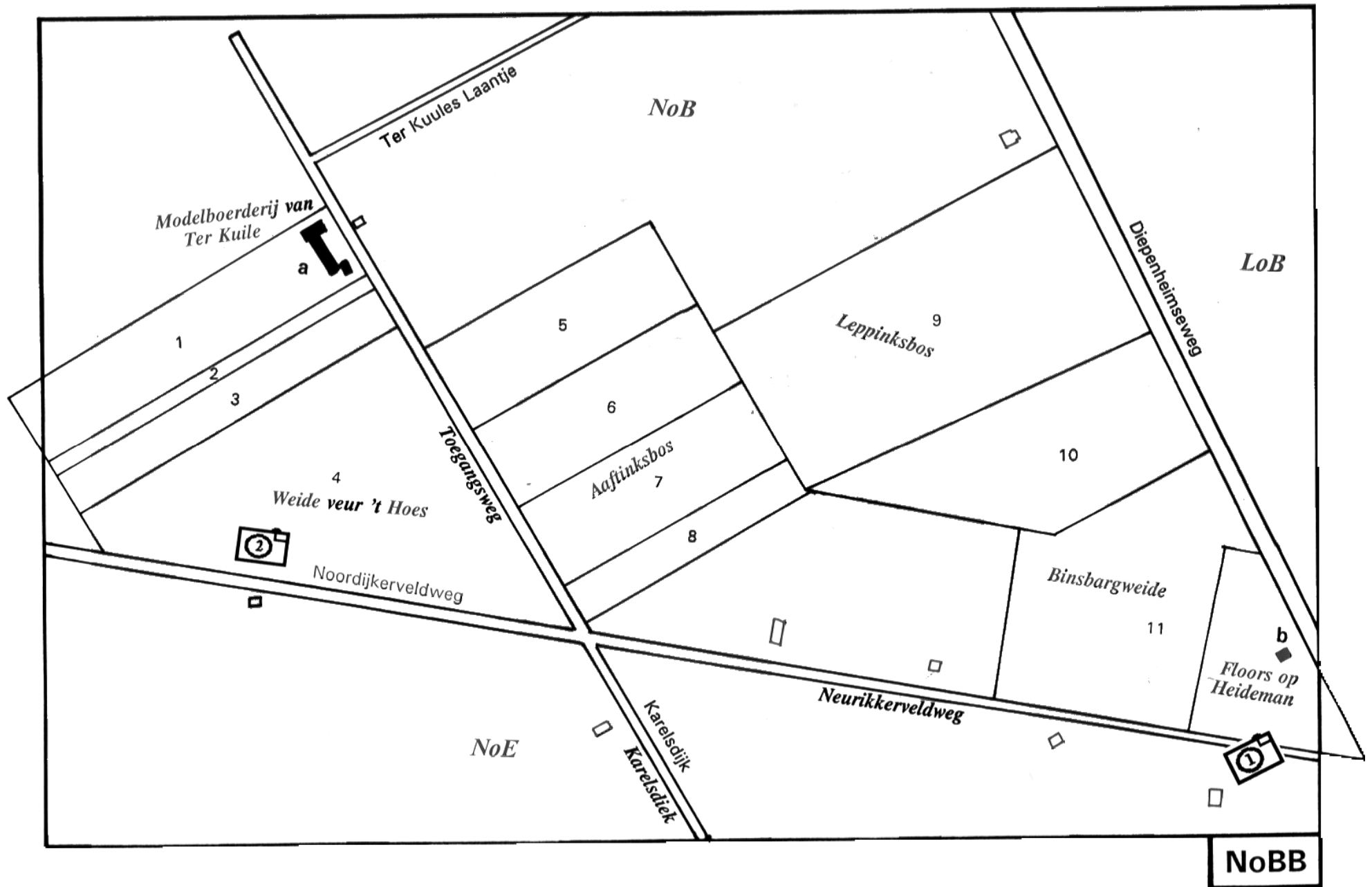
Toegangsweg S NoBB
Weide veur 't Hoes V NoBB4



Foto 1: Noordijkerveldweg bie Floors op Heideman



Foto 2: Weide veur 't hoes



Kaart NoC:

Op deze kaart is de boerderij "de Kaap" centraal gelegen. Het gebied wordt begrensd door de Noordijkerveldweg en de Mengersdijk. Verder is het in Noordijk gelegen deel van de Ballastput aanwezig. Het andere deel ligt in Gelselaar.

de Ballastputte
de Kaap

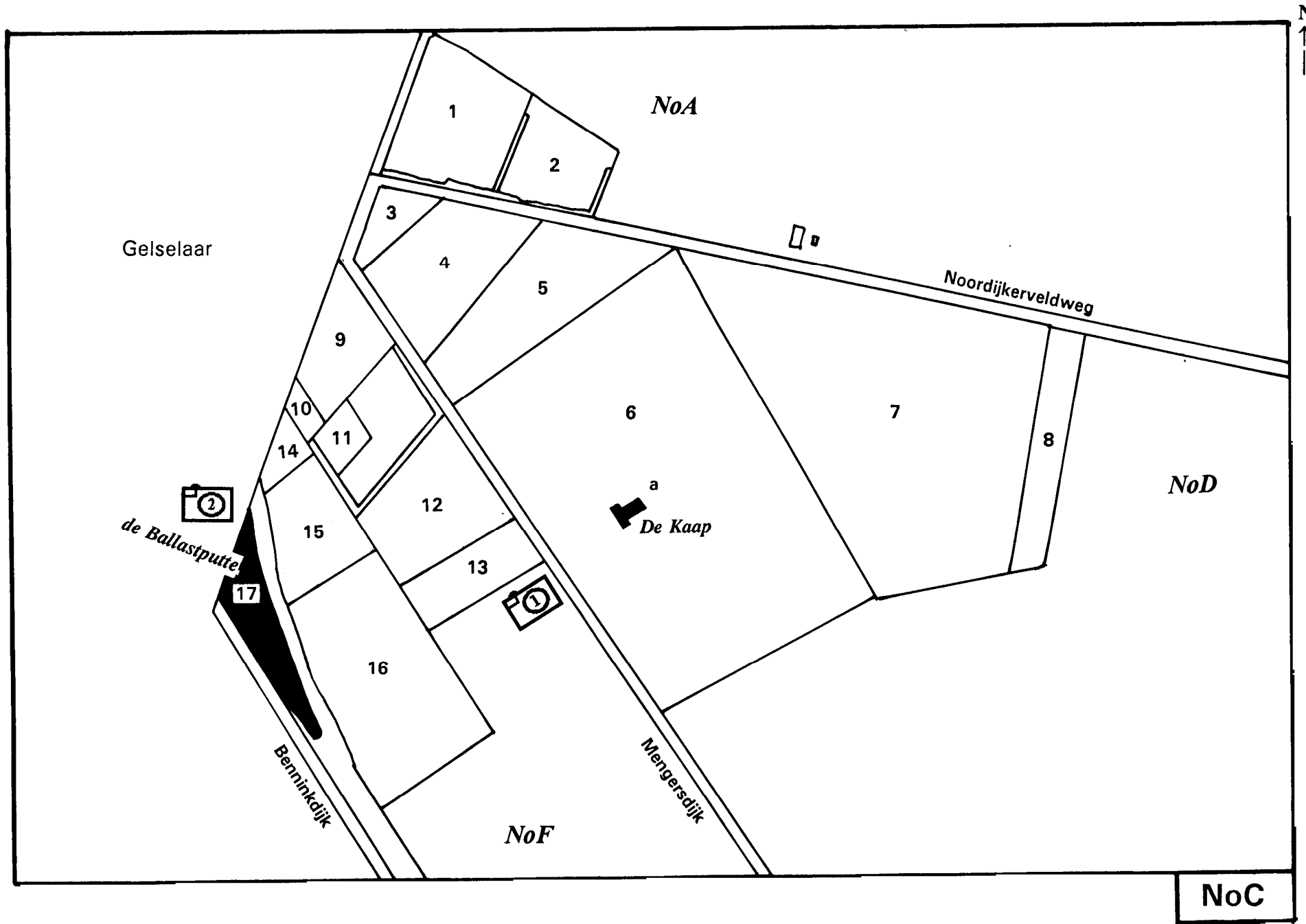
S NoC17
H NoCa



Foto 1: Vliegdennen bie de Dennenhook



Foto 2: De Ballastput



Kaart NoD:

Deze kaart is gesitueerd rond het punt waar de Kipkesdijk op de Noordijkerveldweg uitkomt. De droogbloemenkwekerij van "van der Molen" is bij dit punt gelegen.

Bakkers V NoD6
de Beenshorst V NoD5
Kipkesdijk S NoD
Koffiebonenhook V NoD7

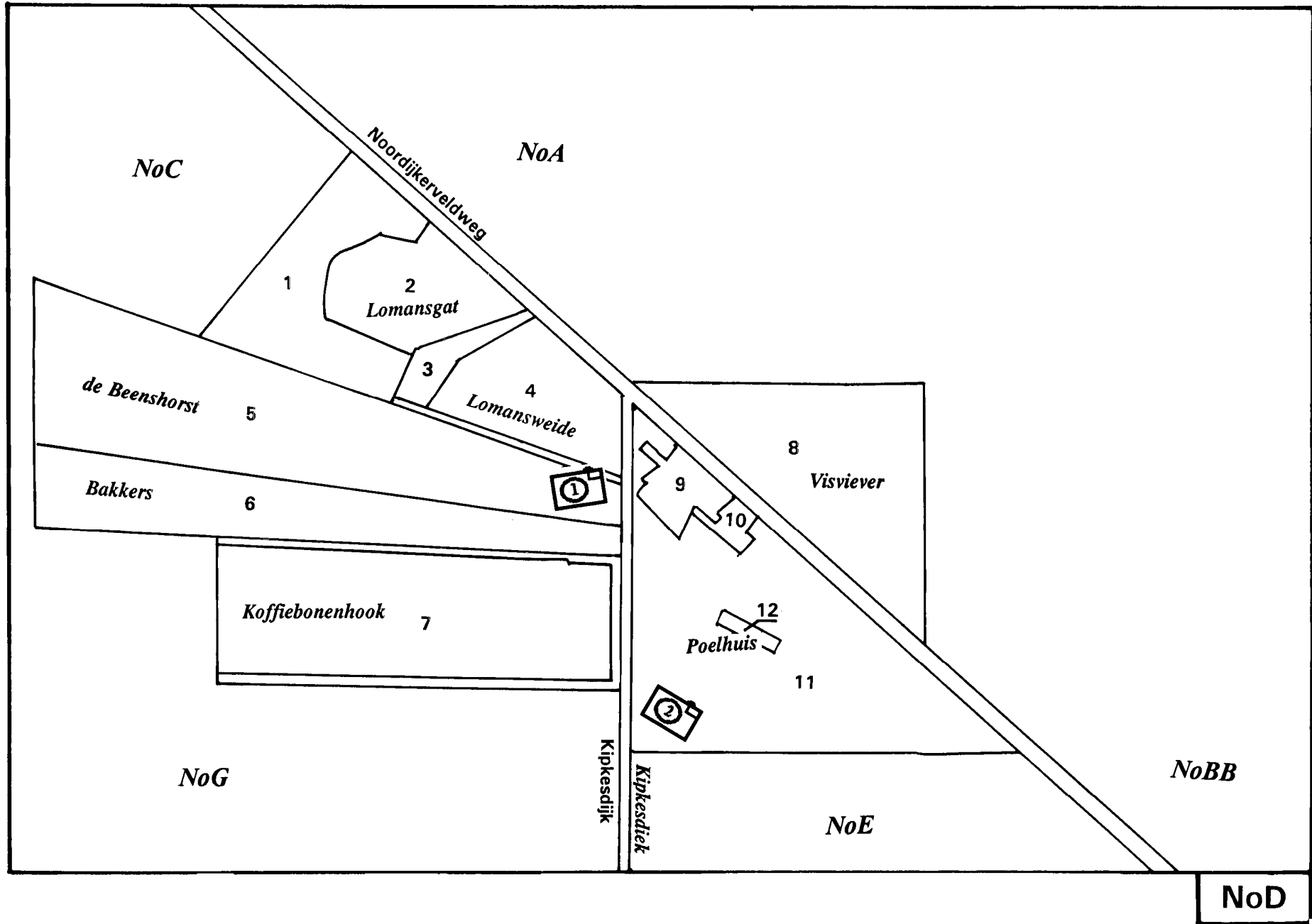
Lomansgat V NoD2
Lomansweide V NoD4
Poelhuis V NoD12
Visviever V NoD8



Foto 1: Kipkesdijk met Lomansweide



Foto 2: Perceel Poelhuis



Kaart NoE:

Het gebied tussen de Kipkesdijk en de Noordijkerveldweg, daar waar de Karelsdijk de Noordijkerveldweg snijdt.

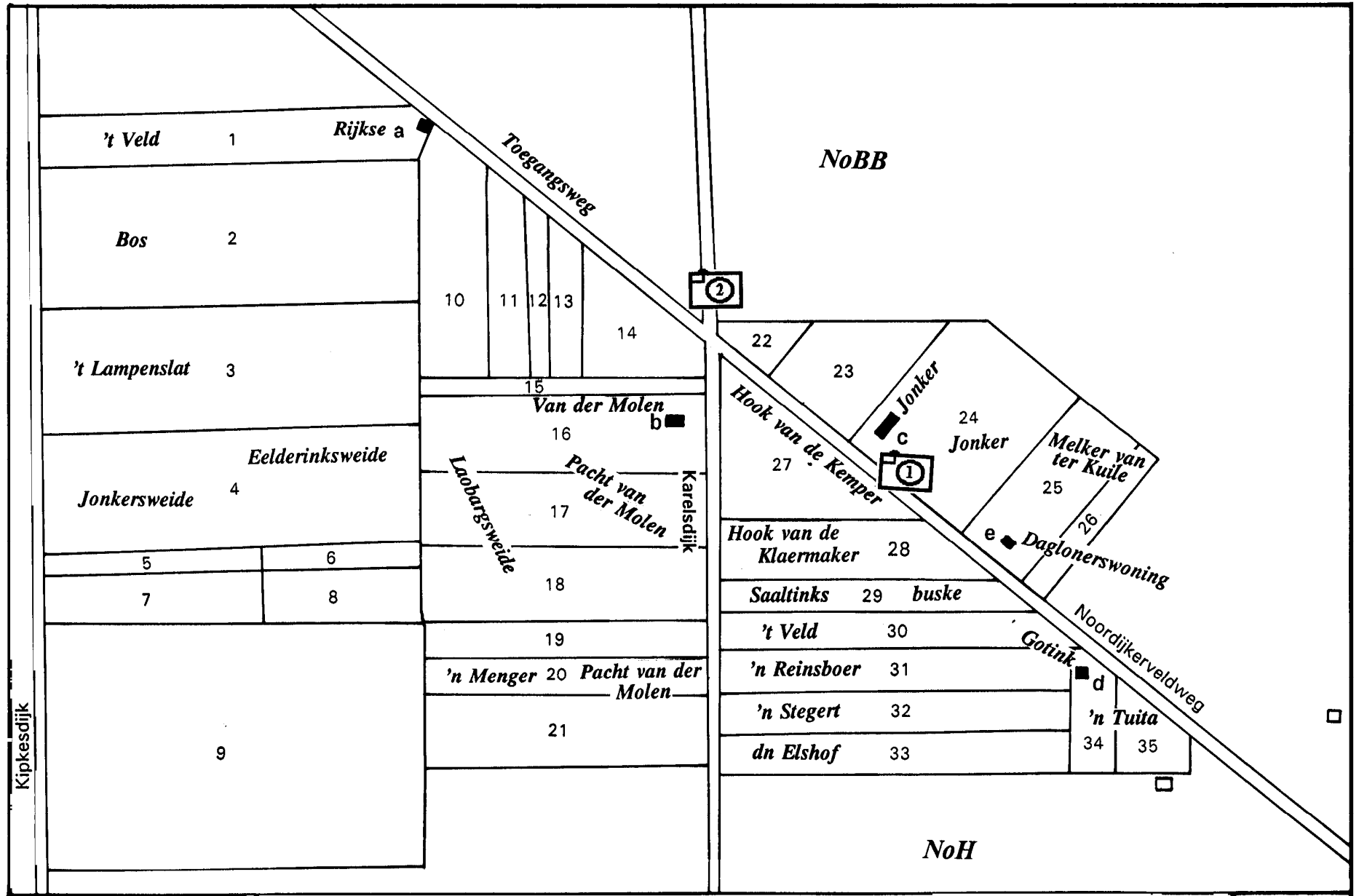
Bos	V NoE2	Jonker	V NoE24	Pacht van der Molen	V NoE20
Daglonerswoningen	H NoEe	Jonker	H NoEc	'n Reinsboer	V NoE31
Eelderinksweide	V NoE4	Jonkersweide	V NoE4	Rijkse	H NoEa
dn Elshof	V NoE33	't Lampenslat	V NoE3	Saaltinksbuske	V NoE29
Gotink	H NoEd	Laobargweide	V NoE16-18	'n Stegert	V NoE32
Hook van de	V NoE28	Melker van ter Kuile	V NoE25-26	Toegangsweg	S NoE
Klaermaker		'n Menger	V NoE20	'n Tuita	V NoE34-35
Hook van de Kemper	V NoE27	Van der Molen	H NoEb	't Veld	V NoE30
				't Veld	V NoE1



Foto 1: Jonker



Foto 2: Vliegden voor 'n Hook van de Kemper



NoE

Kaart NoF:

Daar, waar de spoorlijn Neede-Hellendoorn Neede verliet, is door het uitgraven van zand voor het ophogen van de spoorbaan de Ballastput ontstaan. Deze ligt aan de bovenkant van deze kaart. Een stuk van het spoorwegtracé is nog te zien. Het gebied bestaat grotendeels uit bosgrond, heden ten dage geplaagd door grondwateronttrekking.

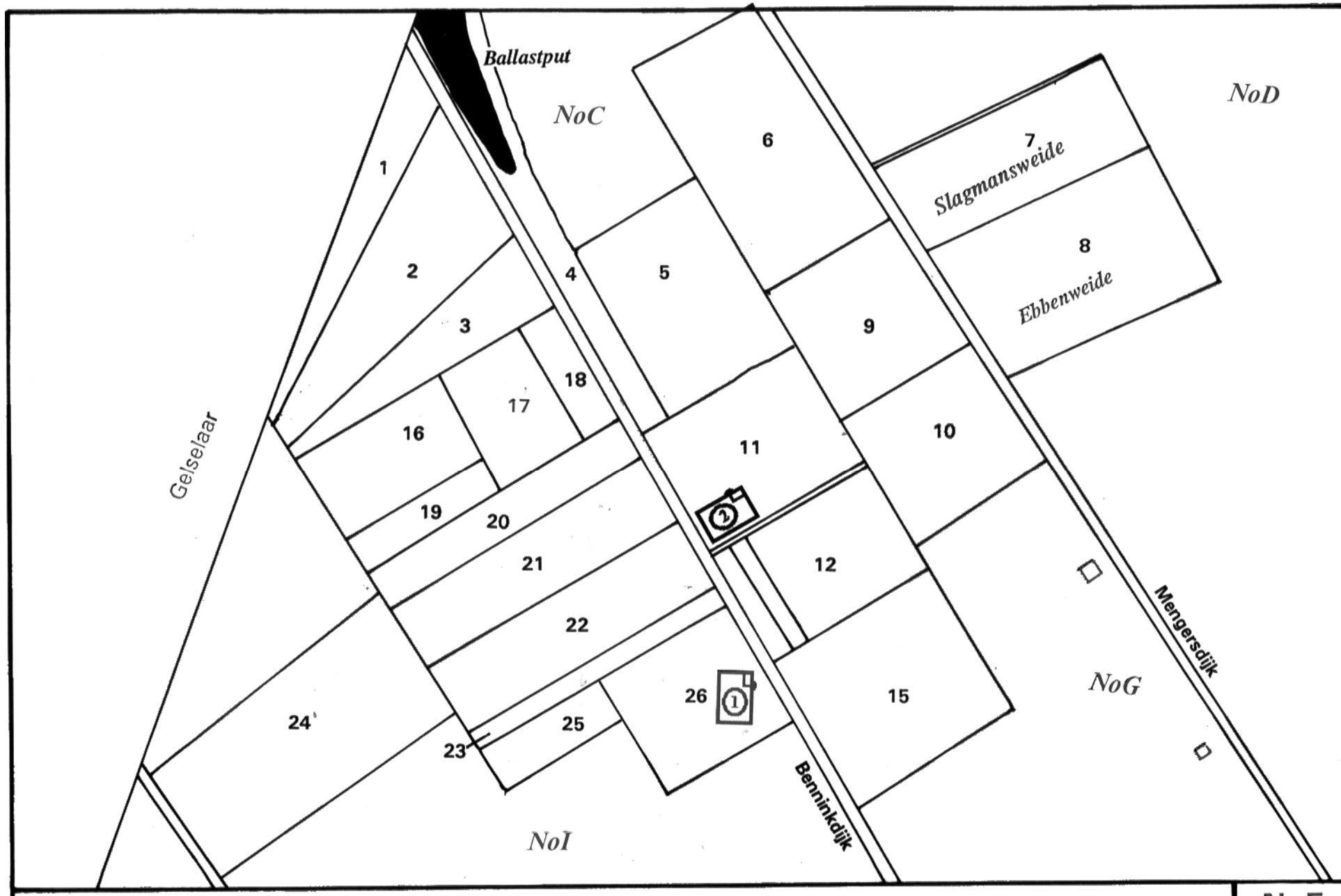
Ebbenweide V NoF8
Slagmansweide V NoF7



Foto 1: Noordijkerveld (Moggertslat)



Foto 2: Tracé Spoorbaan naar Hellendoorn



NoF

Kaart NoG:

Het Noordijkerveld, tussen de Kipkesdijk en de Mengersdijk. Links, eenzaam gelegen, de boerderijen van "Jöpkes" (Meddeler) en "de Benneker" (Welsink).

't Arggoor
de Benneker
'n Eversman

V NoG6-10
H NoGb
V NoG14

Jöpkes
de Lanever
de Meisterieje

H NoGa
V NoG11
V NoG5

'n Smallen
de Veldhaar
Weisman

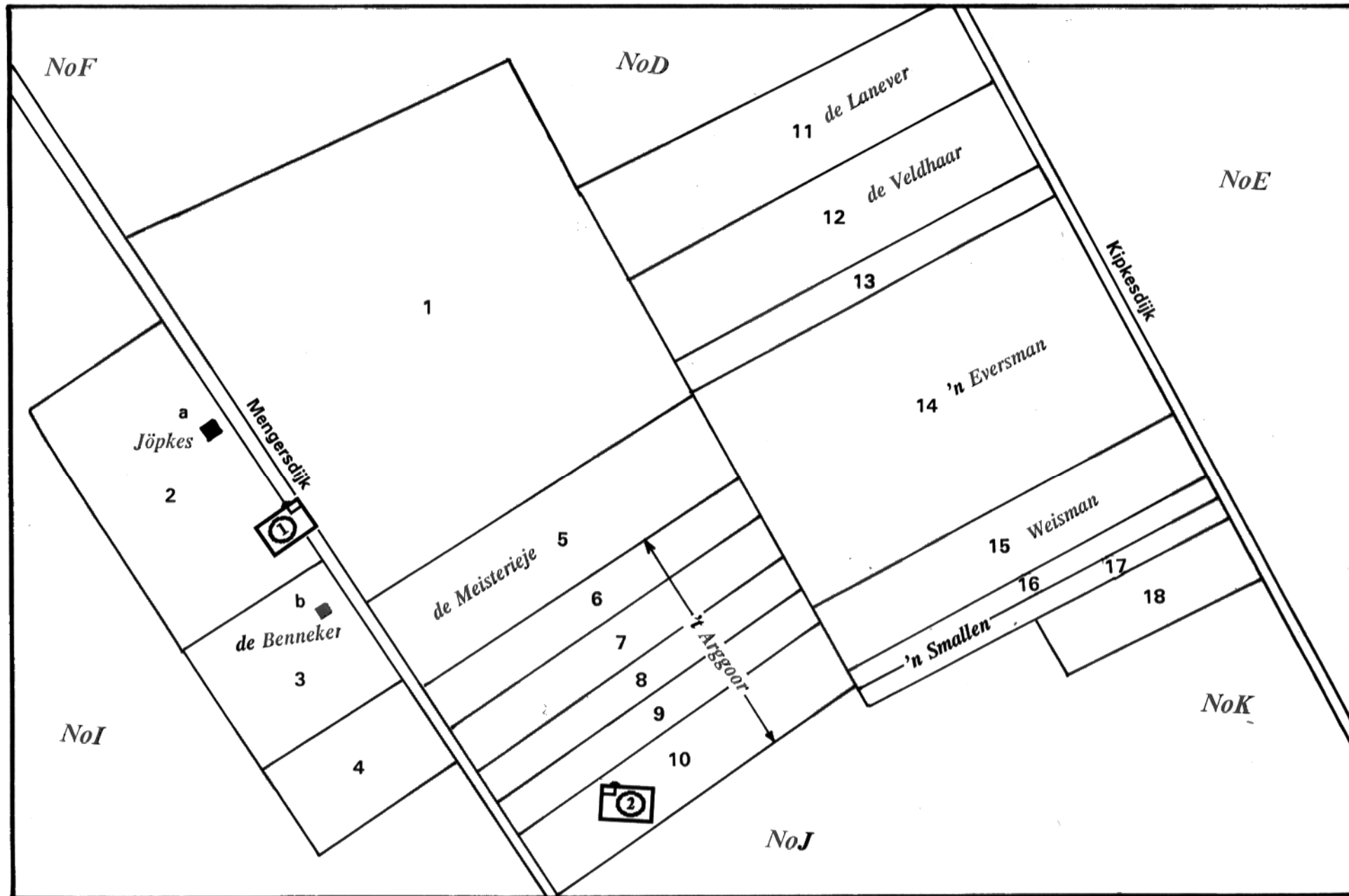
V NoG16-17
V NoG12
V NoG15



Foto 1: Zicht op Jöpkes



Foto 2: Riet in het Arggoor



NoG

Kaart NoH:

Het gebied tussen de Karelsdijk en de Diepenheimseweg ter hoogte van de boerderij van Slotboom.

Achter
de Wagenlose
'n Bulten

V NoH12

V NoH13

't Busken
Geukesweide
Slotboom

V NoH1;5

D NoH14

H NoHa

dn Witn-bok

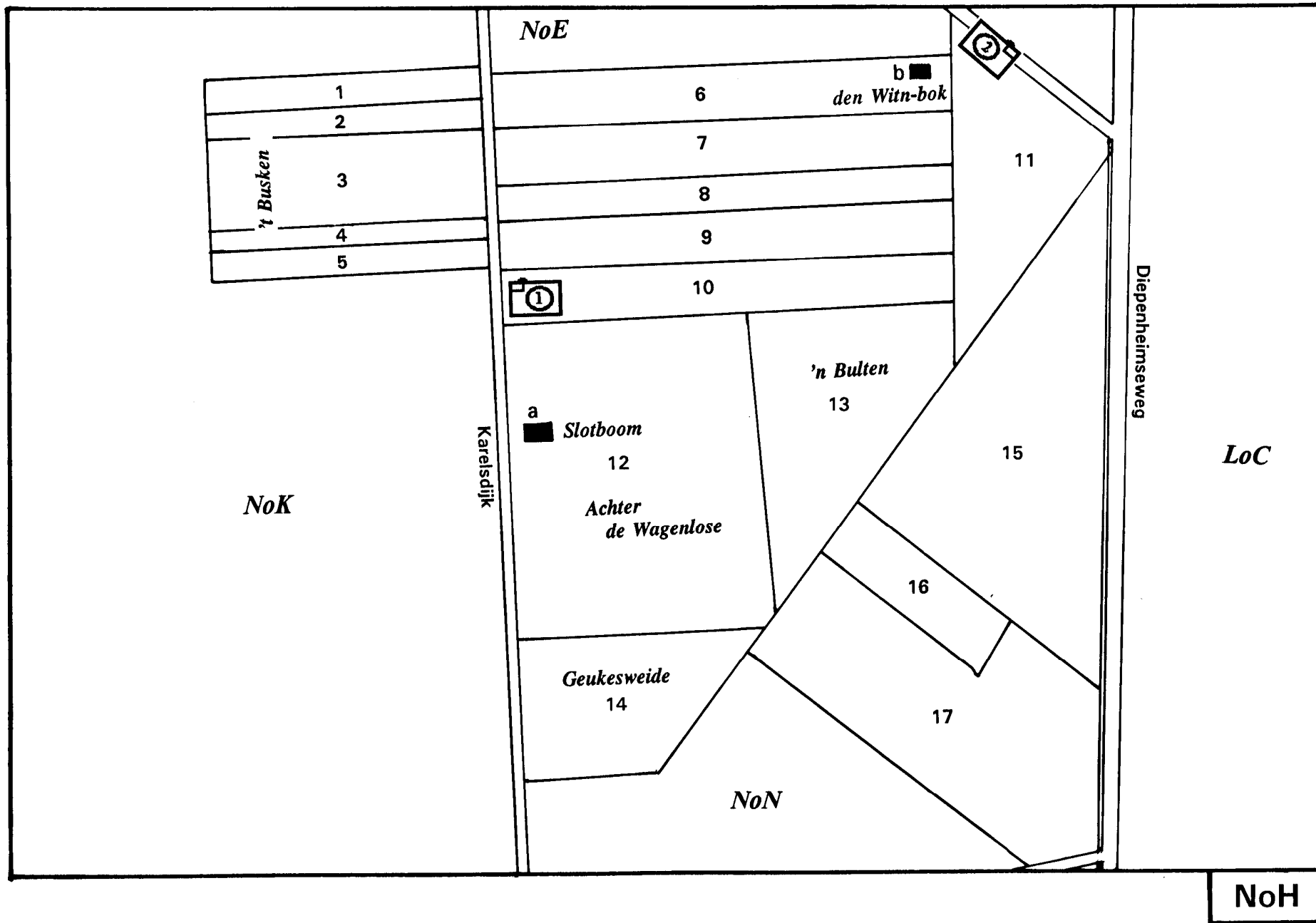
H NoHb



Foto 1: Slotboom an de Karelsdiek



Foto 2: 'n Wittn Bok



NoH

Kaart Nol:

Midden in het Noordijkerveld, geen boerderij of huis te vinden, maar wel "de Bollert", het bekende bos en waterwingebied.

de Beltmans Weiden V NoI20-21
Bensinkdennen V NoI9
'n Bollert V NoI1

't Jöddenperceel
de Vaole Padde

V NoI12
V NoI15-17;23

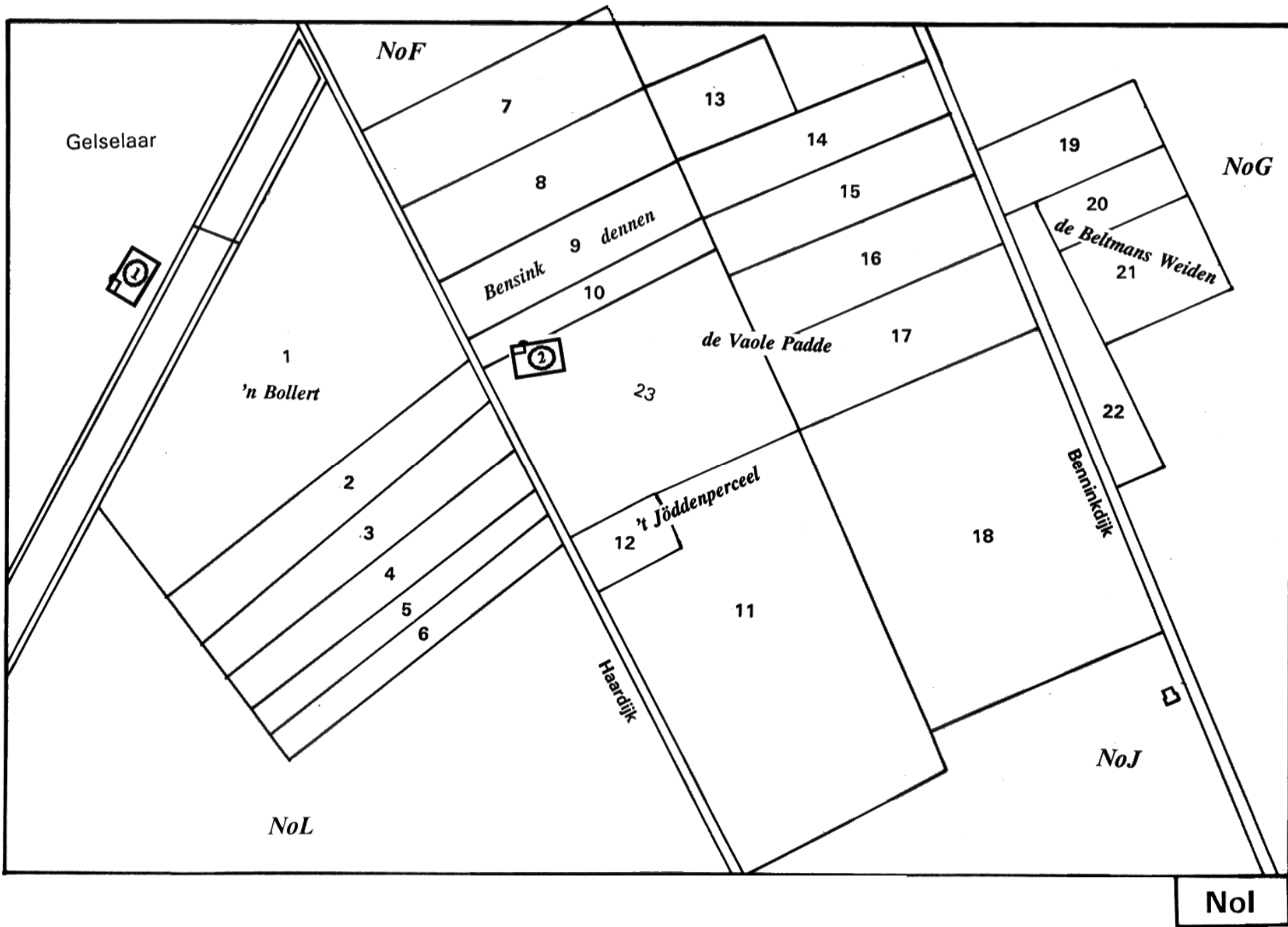


Foto 1: 'n Bollert



Foto 2: Waterwinning bie Bensink Denn

N



Gelselaar

NoF

NoG

1
'n Bollert

9 dennen
Bensink

de Vaole Padde

de Beltmans Weiden

't Jöddenperceel

Banninkdijk

NoL

NoJ

NoI

Kaart NoJ:

Het Noordijkerveld, tussen de Benninkdijk en de Mengersdijk, ter hoogte van de boerderijen van Ordelman en de schuur van Goreman (Roerink). Later is hier tijdens de ruilverkaveling de boerderij van Roerink gebouwd.

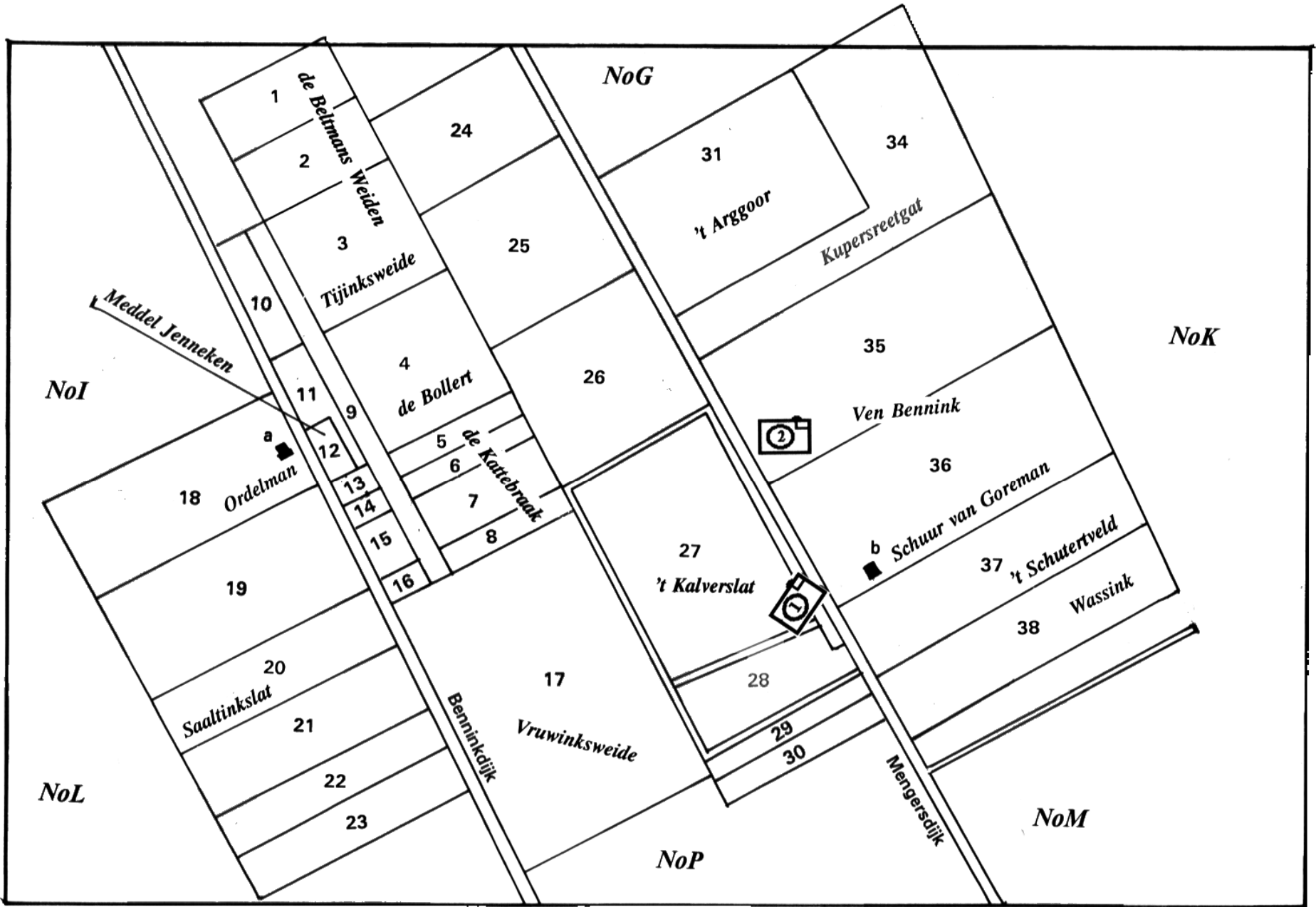
't Arggoor	V NoJ31	Kupersreetgat	V NoJ34	Schuur van Goreman	H NoJb
de Beltmans Weiden	V NoJ1-4	Meddel Jenneken	V NoJ12	Tijinksweide	V NoJ3
de Bollert	V NoJ4	Ordelman	H NoJa	Ven Bennink	V NoJ35-36
't Kalverslat	V NoJ27	Saaltinkslat	V NoJ20	Vruwinksweide	V NoJ17
de Kattebraak	V NoJ5-8	't Schuterveld	V NoJ37	Wassink	V NoJ38



Foto 1: Bie 't Kalverslat



Foto 2: Richting Kupers Reetgat



NoJ

Kaart NoK:

Midden over deze kaart loopt de Kipkesdijk, met links de boerderijen van Koeslag en Elderink en rechts Te Vaanholt (Padies) en Ten Dolle. Rechts wordt het gebied begrensd door een stuk van de Karelsdijk met de boerderij van Mengerink. Tussen de Kipkesdijk en de Karelsdijk moet vroeger een weerwal zijn geweest.

Bensinkhook	V NoK13
Breuer	V NoK22
't Busken	V NoK15
Ten Dolle	H NoKa
Elderink	H NoKc
Elderink	H NoKc
't Eversmansveld	V NoK11
'n Gaordn	V NoK20

Groot Willinksweide	V NoK14
Kerkenbos	V NoK2
Kipkesdiek	S NoK
de Kipperieje	V NoK4
Koeslag	H NoKd
ter Meer	V NoK21
Mengerink	H NoKe
't Oostland	V NoK12

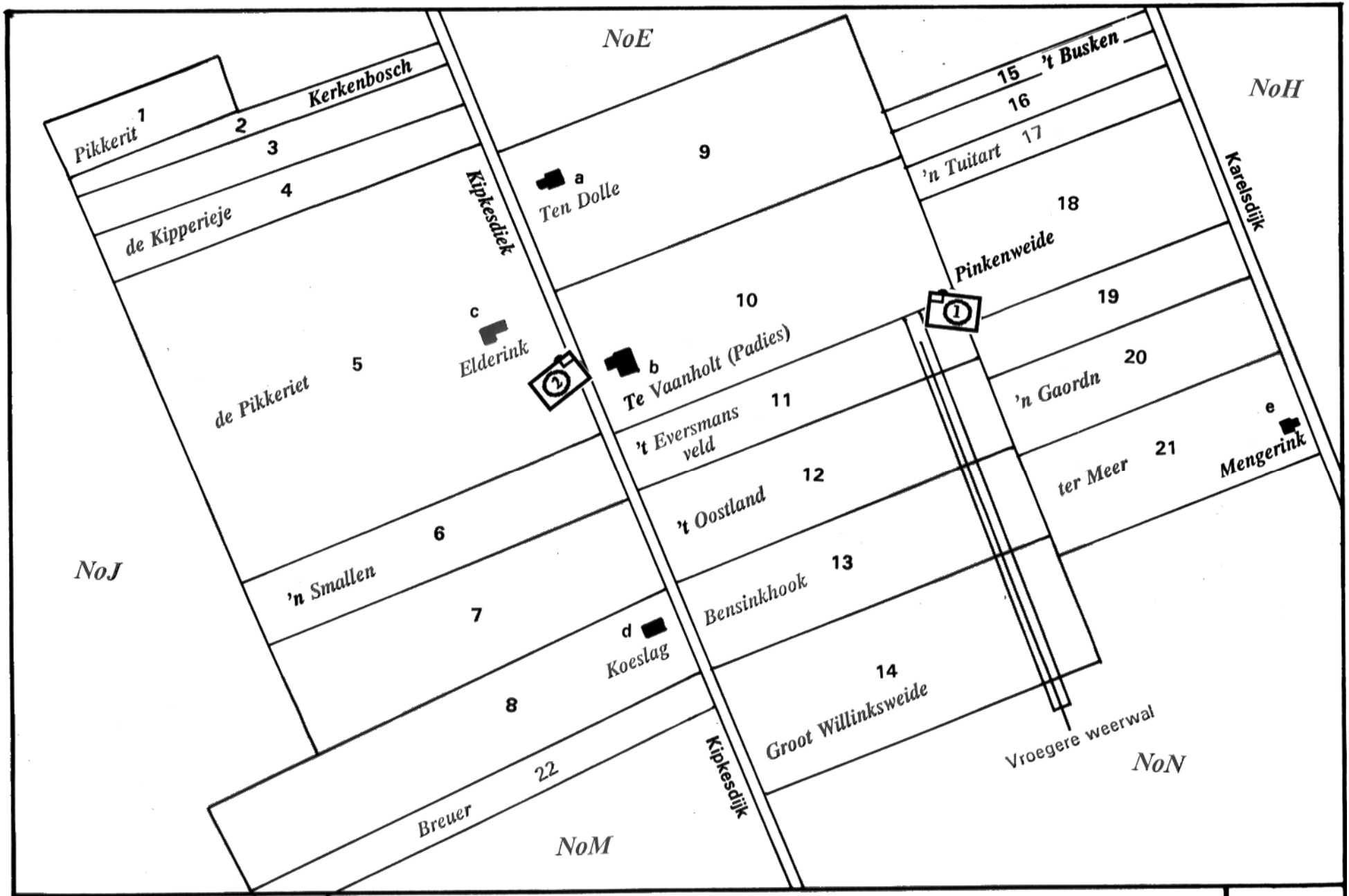
de Pikkeriet	V NoK5
Pikkerit	V NoK1
Pinkenweide	V NoK18
'n Smallen	V NoK6
'n Tuitart	V NoK17
te Vaanholt (Padies)	H NoKb



Foto 1: Over de Pinkenweide



Foto 2: Blick op Elderink



Pikkerit 1

Kerkenbosch 2

de Kipperieje 4

de Pikkeriet 5

'n Smallen 6

Breuer 22

NoE

a
Ten Dolle

c
Elderink

b
Te Vaanholt (Padies)

't Eversmans veld 11

d
Koeslag

't Oostland 12

Bensinkhook 13

14
Groot Willinksweide

NoH

15 't Busken

'n Tuitart 17

Pinkenweide 18

'n Gaordn 20

ter Meer 21

e
Mengerink

Karelsdijk

NoV

NoM

NoK

Kaart NoL:

Het gebied langs de Elsmansdijk en tussen de Elsmansdijk en de Haardijk, ten Noorden van de boerderij van Simmelink.

Dengerieje
'n Kleinen Bollert

V NoL28
V NoL2

Pannekooknbuln
Simmelink

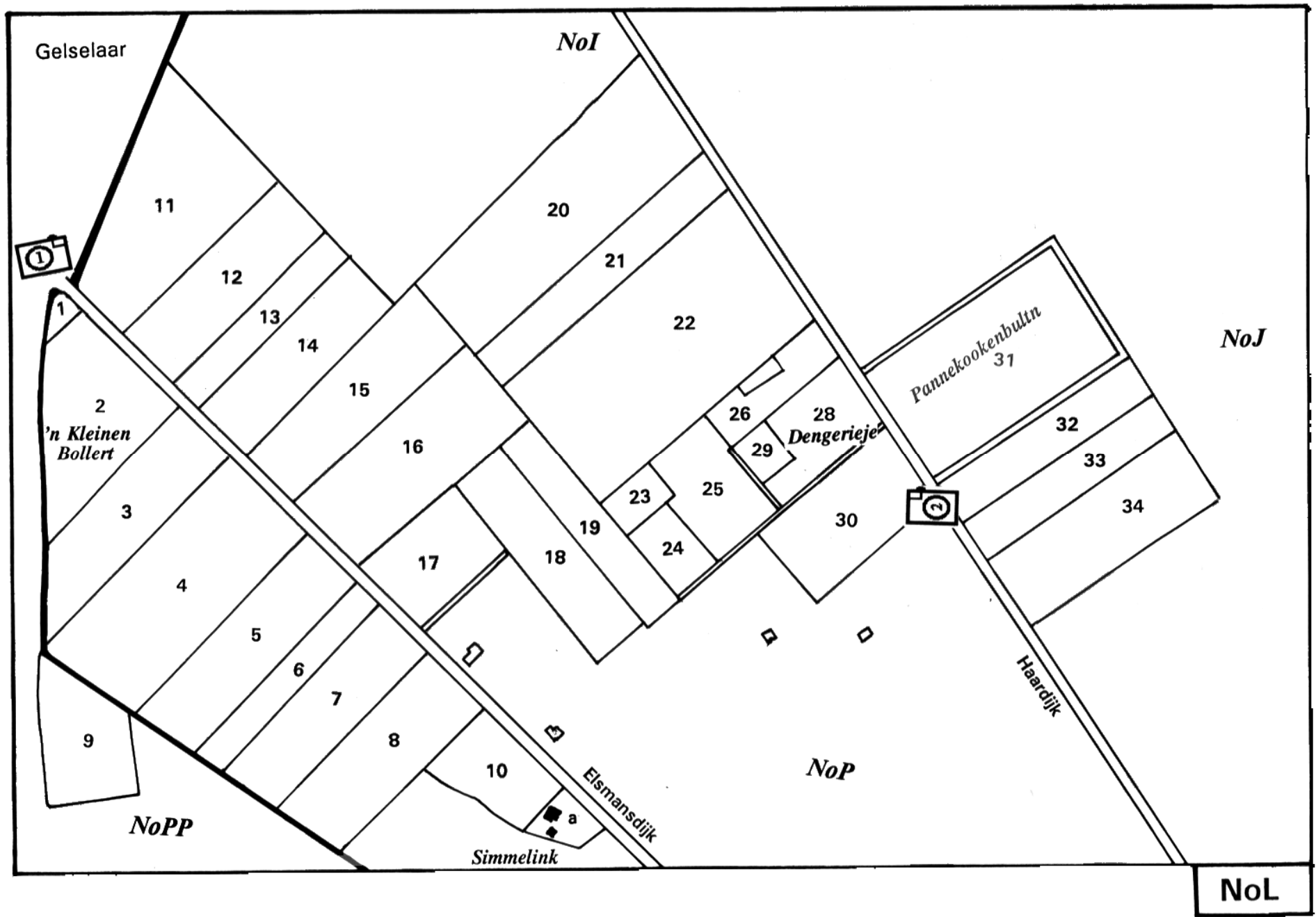
V NoL31
H NoLa



Foto 1 : 'n Kleinen Bollert



Foto 2: Pannekooknbulten



Kaart NoM:

Het gebied net ten Noorden van de Markveldsedijk, tussen de Benninkdijk en de Kipkesdijk. Centraal de boerderij van Kreunen. Linksonder de boerderij "de Swaenske". Genummerd met 8 is het tracé van de vroegere spoorlijn Neede - Hellendoorn.

Bornegoor
Hagweide
de Keuer
de Kip
Kreunen

V NoM41
V NoM11
V NoM18
H NoMc
H NoMa

Kupersweide
de Richter
de Richter
Spoorbaan
de Swaenske

V NoM6
V NoM2
H NoMd
V NoM8
H NoMb

Veldbraok
de Veldweide
Venneslat
't Weideken

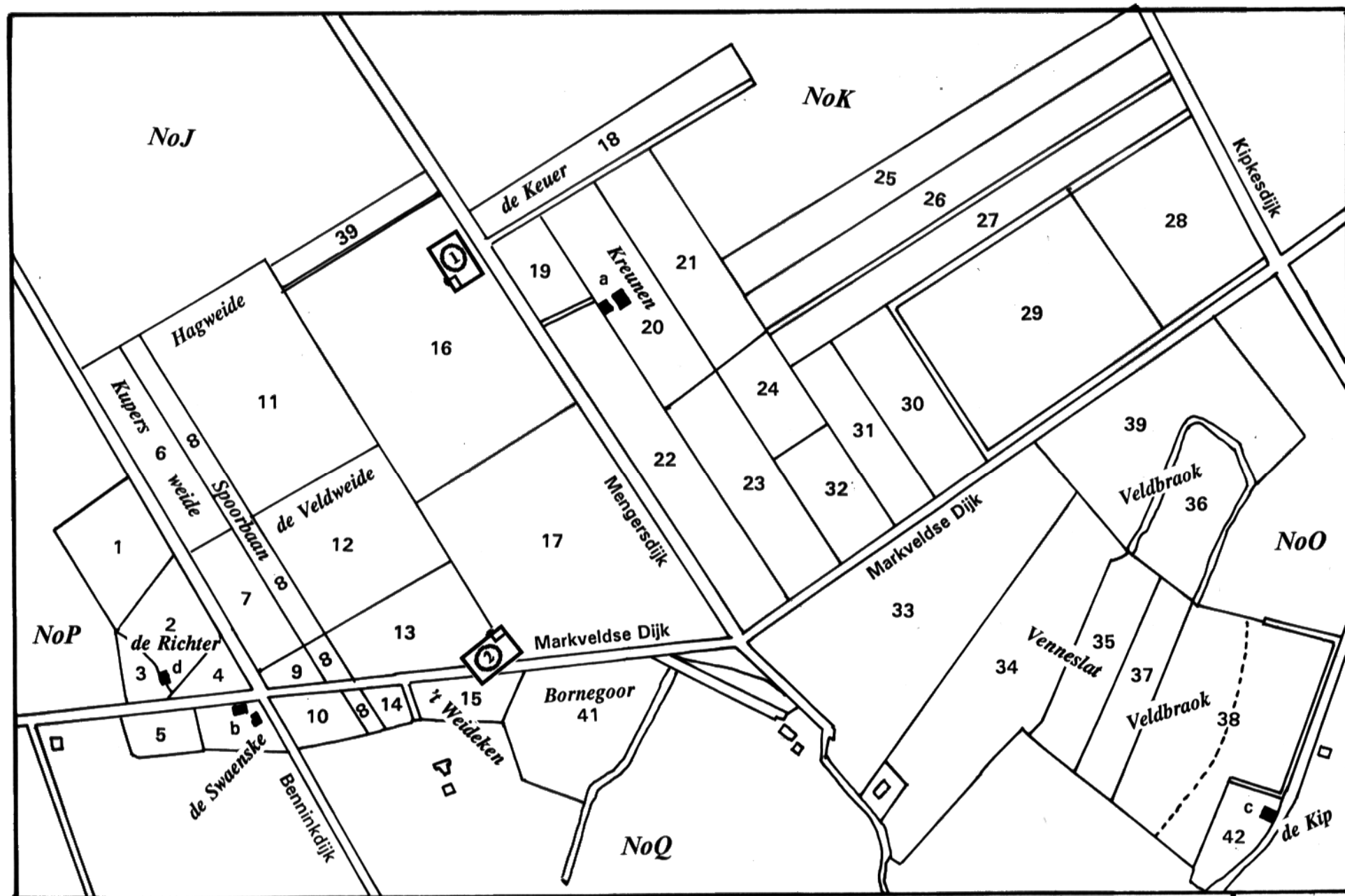
V NoM35-39
V NoM12
V NoM33-34
V NoM15



Foto 1: Langs de Keuer



Foto 2: Het Bornegoor



NoM

Kaart NoN:

Deze kaart bestrijkt een stuk langs de Markveldsedijk en de Diepenheimseweg. Langs de Diepenheimseweg zijn de boerderijen van Elderink (de Veldhaar) en Ordelman te vinden. Wat lager ligt de boerderij, die op een oude kaart met de Wunneker wordt aangeduid. Lokale benaming is de Wunner.

Achter 't Hoes	V NoN19-20	Looppad	V NoN	de Veldhaar	V NoN23-24
Bos van de Hunger	V NoN21	Lubberdinksdennen	V NoN1	de Veldhaar	H NoNb
Camping	V NoN7	'n Polder	V NoN9	Weide van Stip	V NoN25
'n Gaordn	V NoN15	de Schaopenweide	V NoN18	de Wunner	H NoNa
de Kalverweide	V NoN17	Smeenkhook	V NoN2	't Wunnerhoes	V NoNa
Leppinkhornt	V NoN11-13	Tempelman	H NoNc		
Leppinkweide	V NoN22	'n Tempelman	V NoN20		

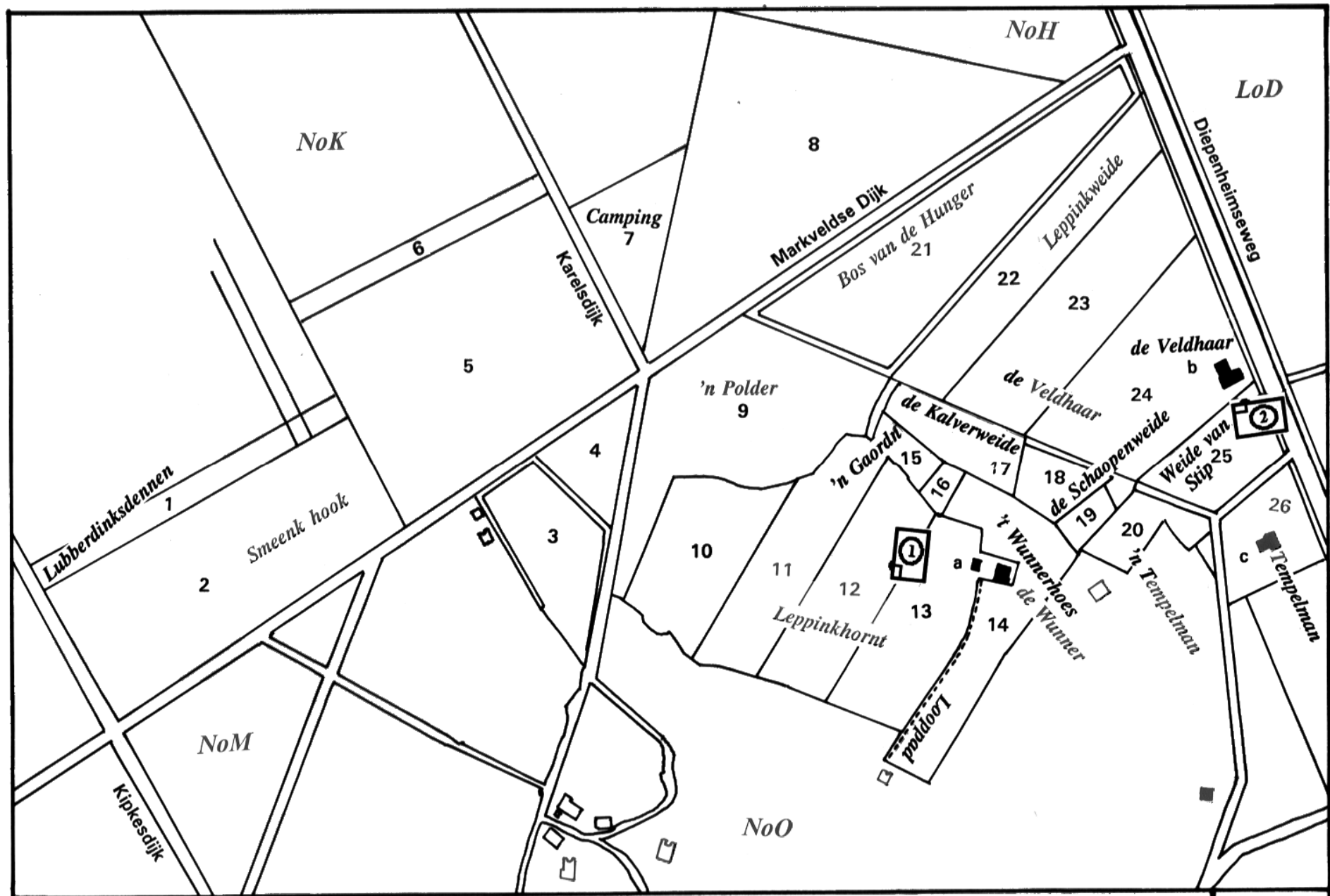


Foto 1: Het Wunnerhoes



Foto 2: De Veldhaar

N

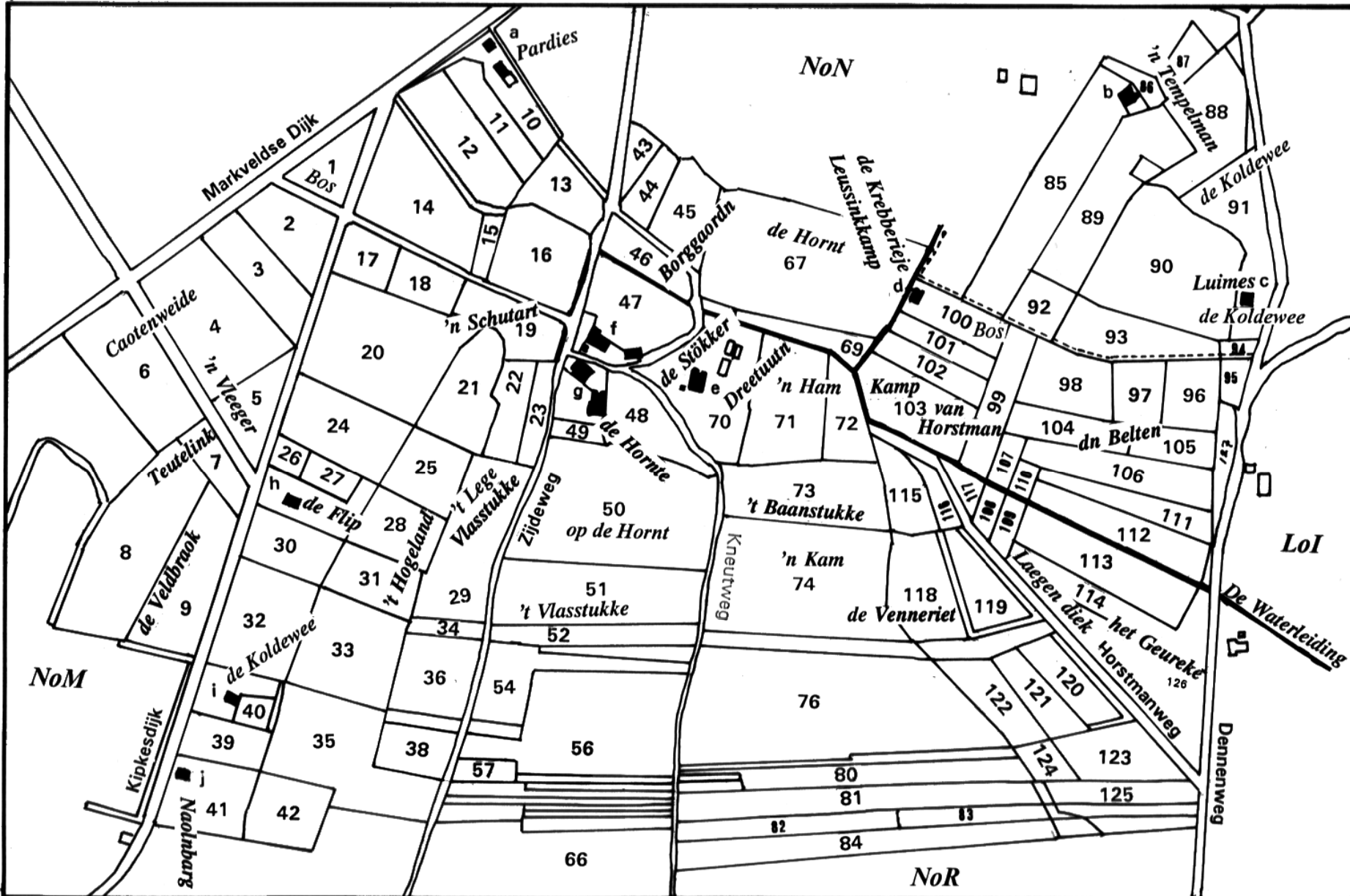


NoN

Kaart NoO:

Op deze kaart "de Hornte" met omgeving, gelegen tussen de Markveldsedijk en de Dennenweg. De als Horstmanweg aangeduide weg is tegenwoordig iets verder naar het Noorden gelegen en doorgetrokken naar de Zijdeweg.

't Baanstukke dn Belten	V NoO73 V NoO104-105	de Koldewe de Koldewee	H NoOc V NoO91	Stuk van de Koldewee	V NoO112-113
Borggaordn	V NoO46	't Köpke	V NoO117	Stuk van Hulshof	V NoO111
Borggaordn	V NoO	't Korte Land	V NoO104	Stuk van Stokkers (Janman)	V NoO98
Caotenweide	V NoO4;6	de Krebberije	H NoOd	Stuk van Tempelman	V NoO97
Dreetuutn	V NoO70	Krebbersdenn	V NoO95	'n Tempelman	V NoO87;88
de Flip	H NoOh	Laegen Diek	S NoO	Teutelink	V NoO7
het Geureke	V NoO126	Land bie	V NoO101	de Veldbraok	V NoO9
'n Ham	V NoO71-71	de Krebberije		de Venneriet	V NoO118
Heineman	H NoOf	't Lange Stuk	V NoO99	de Visker	V NoO95
't Höfke	V NoO48	't Lege Vlasstukke	V NoO29	't Vlasstukke	V NoO51
't Hoge Vlasstukke	V NoO51	Leussinkkamp	V NoOd	'n Vleegeer	V NoO5
't Hogeland	V NoO28;31	Luimes	H NoOc	de Waterleiding	S NoO
Holtsingel	V NoO114	Markveld	H NoO23	Weide bie 't Hoes	V NoO126
de Hornt	V NoO67	Naolnbarg	H NoOj	Weide van Hennink	V NoO109-110
op de Hornt	V NoO50	't Nieje	V NoO115	Weide van Leussink	V NoO108
de Hornte	H NoOg	Pardies	H NoOa		
Hornterweg	V NoO	de Roosker	H NoOj		
Huttenkamp	V NoO5	't Scholtenstukke	V NoO105		
Jöddenkarkhof	V NoO109-110	'n Schutart	V NoO19		
'n Kam	V NoO74	't Slag	V NoO124		
Kamp van Horstman	V NoO103	van Groothornte			
't Kleine Stuksken	V NoO34	de Stökker	H NoOe		
de Koldewee	H NoOi	Stuk van de Kemper	V NoO106		
		Stuk van de Krebber	V NoO96		



NoO

NoN

NoM

NoR

LoI

Markveldse Dijk

Caotenweide

Teuvelink

de Veldbrook

Kipkesdijk

Naalburg

Bos 7

'n Vleger

de Flip

de Koldewee

't Hogeland

't Lege Vlasstukke

Zijdeweg

op de Hornt

't Vlasstukke

66

'n Schutart

de Hornt

de Stökker

Dreetuin

'n Ham

Kneutweg

't Baanstukke

'n Kam

de Venneriet

de Krebberjeie
Leussinkamp

de Hornt

Borggaardn

Kamp
103 van
Horstman

100 Bos

dn Belten

Laegen dijk

het Geureke

Horstmanweg

Dennerweg

De Waterleiding

de Koldewee

de Koldewee

Luimes c

84

85

86

87

88

89

90

91

92

93

94

95

96

97

98

99

100

101

102

103

104

105

106

107

108

109

110

111

112

113

114

115

116

117

118

119

120

121

122

123

124

125

126

127

128

129

130

131

132

133

134

135

136

137

138

139

140

141

142

143

144

145

146

147

148

149

150

151

152

153

154

155

156

157

158

159

160

161

162

163

164

165

166

167

168

169

170

171

172

173

174

175

176

177

178

179

180

181

182

183

184

185

186

187

188

189

190

191

192

193

194

195

196

197

198

199

200

201

202

203

204

205

206

207

208

209

210

211

212

213

214

215

216

217

218

219

220

221

222

223

224

225

226

227

228

229

230

231

232

233

234

235

236

237

238

239

240

241

242

243

244

245

246

247

248

249

250

251

252

253

254

255

256

257

258

259

260

261

262

263

264

265

266

267

268

269

270

271

272

273

274

275

276

277

278

279

280

281

282

283

284

285

286

287

288

289

290

291

292

293

294

295

296

297

298

299

300

301

302

303

304

305

306

307

308

309

310

311

312

313

314

315

316

317

318

319

320

321

322

323

324

325

326

327

328

329

330

331

33

Kaart NoP:

Onder en boven de Hoge Broekdijk en de Markveldsedijk tussen de Elsmansdijk en de Benninkdijk. Aan de onderkant ligt Tutemans, bij de tuten met de Reurinkweg. Aan de bovenkant houdt het op bij "Ruimzicht".

Abbinkweide	V NoP61
'n Denger	H NoPd
Klanderman	H NoPm
Oonze Veld	V NoP60
de Pösse	H NoPc
de Prikke	H NoPf

de Pruiknkamp	V NoP28
Riekenbarg	H NoPh
Ruimzicht	H NoPa
de Scheper	H NoPl
Simmelink	H NoPe
Stokkers	H NoPg

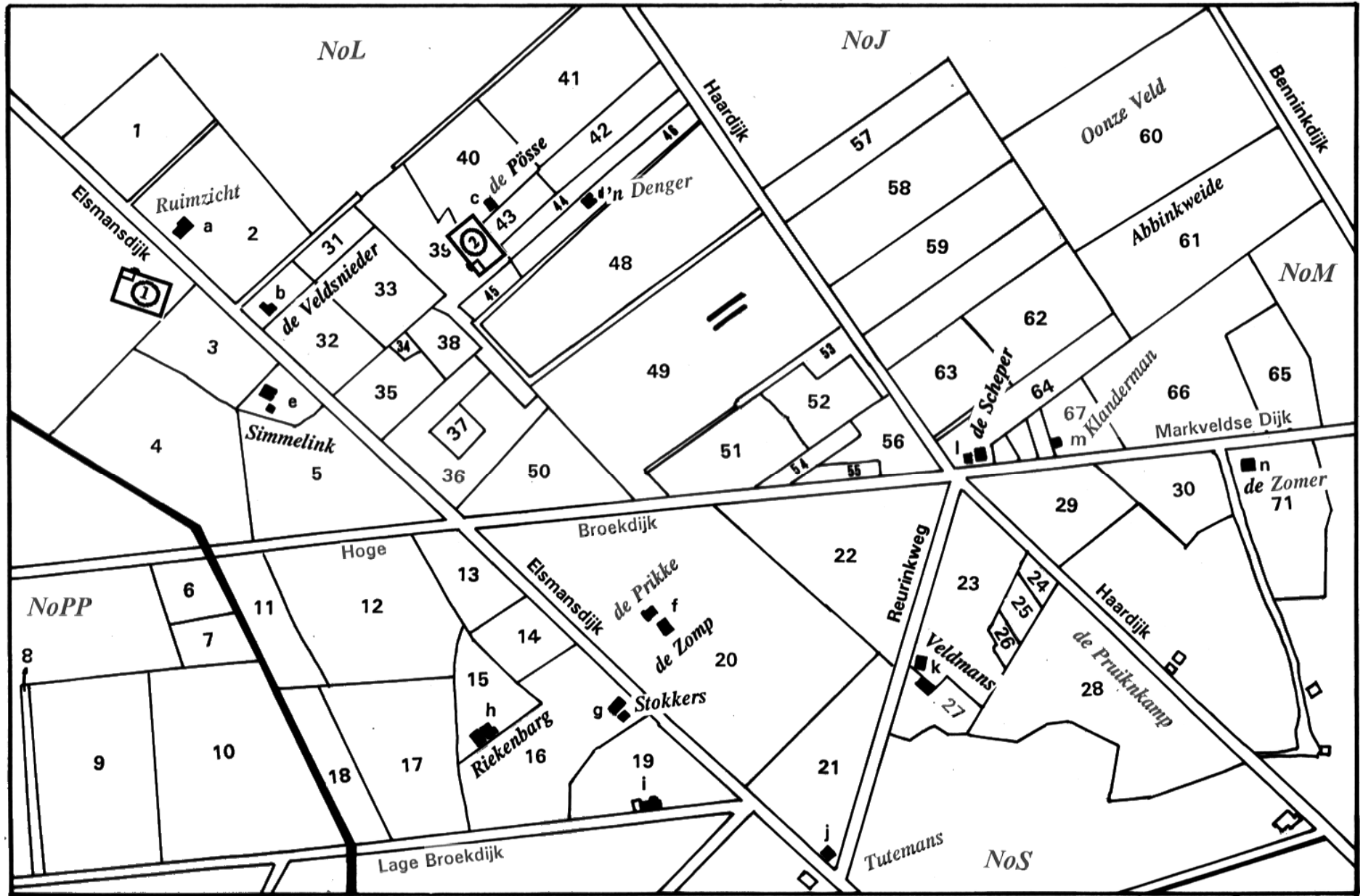
Tutemans	H NoPj
Veldmans	H NoPk
de Veldsnieder	H NoPb
de Zomer	H NoPn
de Zomp	H NoP

Foto 1: Ruimzicht



Foto 2: 'n Denger en de Pösse





NoP

Kaart NoPP:

Het gedeelte van Noordijk, dat grenst aan Gelselaar en Geesteren, langs de Aftinkdijk en tussen de Hoge Broekdijk en de Lage Broekdijk. Centraal gelegen de Breuer.

Bos
de Breuer
'n Kookn

V NoPP3
H NoPPa
H NoPPd

Moskeshoes
Schuurman
'n Schuurman

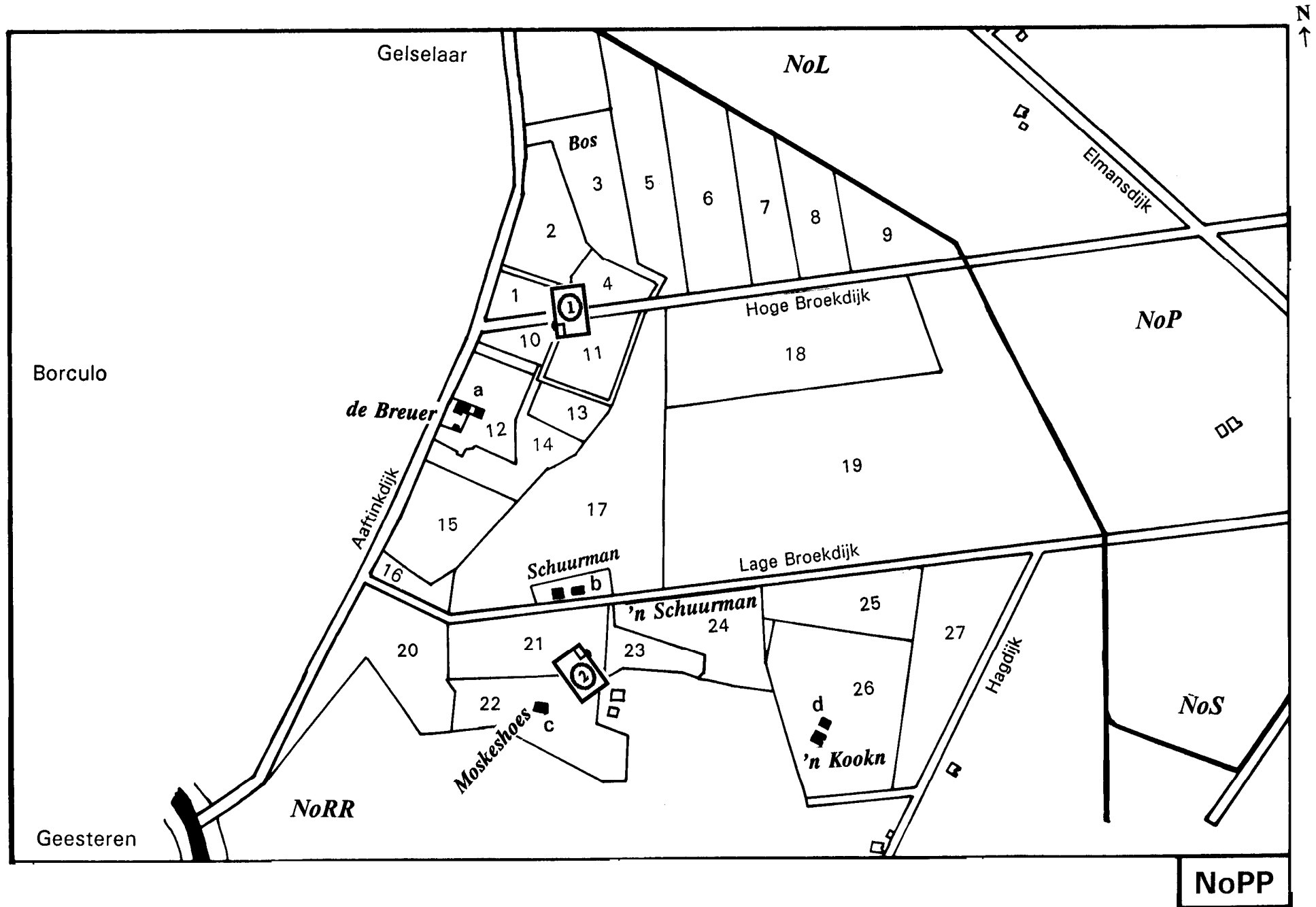
H NoPPc
H NoPPb
V NoPP24



Foto 1: De Hoge Broekdijk



Foto 2: In het midden het Moskeshoes



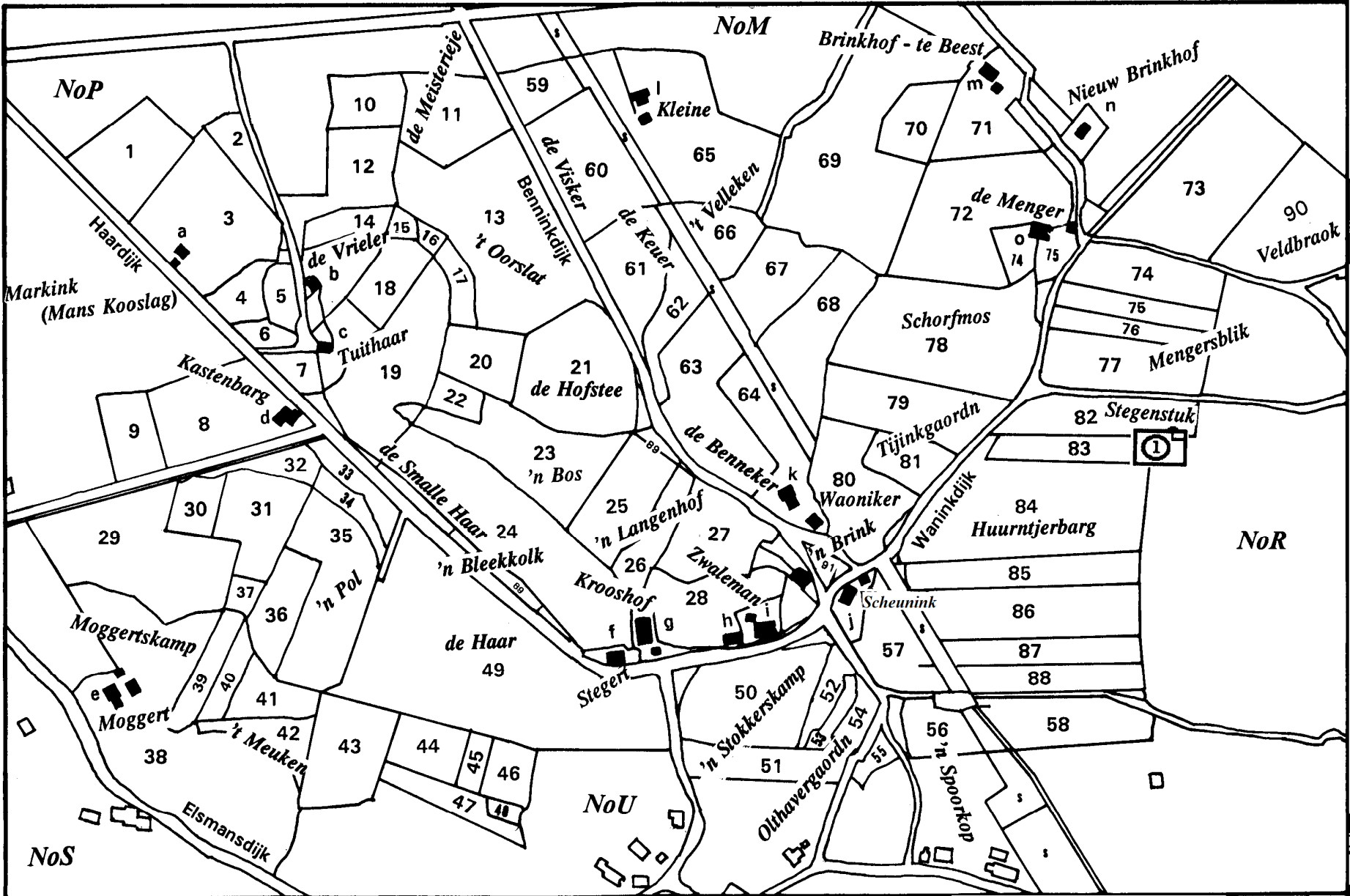
Kaart NoQ:

Dit is het gedeelte van Noordijk met het vroegere boerencentrum "de Brink". Rond de brink waren de boerderijen "de Benneker", "Zwaleman", "Wanink" en "Brinkhof" te vinden. Op enige afstand "Olthof". "Olthof" en Brinkhof" zijn afgebroken. Verderop, daar waar de Mengersdijk begonnen is, is de later afgebroken boerderij "de Menger" gelegen. Het gebied omvat het gedeelte tussen "Nieuw Brinkhof" aan de Mengersdijk en "Moggert" aan de Elsmansdijk.

te Beest	H NoQm	Olthavergaordn	V NoQ54	Tijink Gaordn	V NoQ81
de Benneker	H NoQk	Olthof	H NoQ53	Tuithaar	H NoQc
'n Bleekolk	V NoQ89	't Oorslat	V NoQ13	Veldbraok	V NoQ90
'n Bos	V NoQ23	'n Pol	V NoQ35	't Velleken	V NoQ66
'n Brink	V NoQ91	Schorfmos	V NoQ78	de Visker	V NoQ60
Elshof	H NoQg	de Smalle Haar	V NoQ89	de Vrieler	H NoQb
de Haar	V NoQ49	'n Spoorkop	V NoQ56	Wanink	H NoQj
de Hofstee	V NoQ21	Stegenstuk	V NoQ82	Waoniker	V NoQ80
Huurntjebarg	V NoQ84	Stegert	H NoQf	Zwaleman	H NoQi
Kastebarg	H NoQd	'n Stokkerskamp	V NoQ50-51		
de Keuer	V NoQ61				
Kleine	H NoQl				
Krooshof	H NoQg				
'n Langen Gaordn	V NoQ26				
'n Langenhof	V NoQ26				
Markink	H NoQa				
(Mans Kooslag)					
de Meisterieje	V NoQ11				
de Menger	H NoQo				
Mengersblik	V Noq74-77				
't Meuken	V NoQ42				
Moggert	H NoQe				
Moggertskamp	V NoQ38				
Nieuw Brinkhof	H NoQn				



Foto 1: Knoteiken aan de Mengersblik



NoQ

Kaart NoR:

Het gebied ten noorden van de Stokkersweg, rechts van Reethorst, tot aan de Barg. Naast "Scheunink" en "Reethorst" is verder in het gebied geen bewoning te vinden.


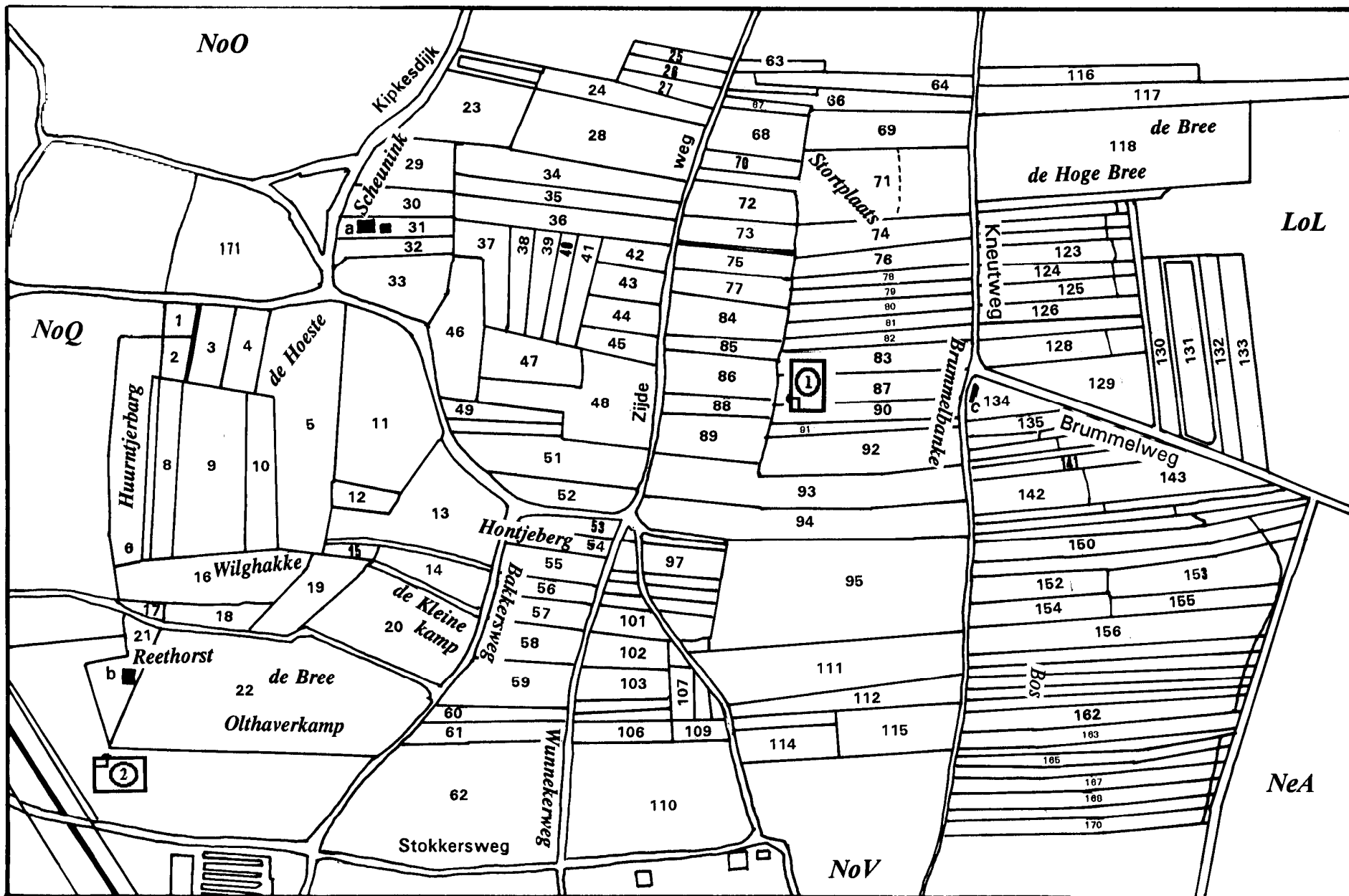
Bakkersweg	S NoR	Huurntjebarg	V NoR6	Schutertbusken	V NoR53
de Bree	V NoR118	de Kamp	V NoR20	Smalstuksken	V NoR54
de Bree	V NoR22	de Kleine Kamp	V NoR20	Stortplaats	V NoR71
Brummelbanke	S NoRc	Olthaverkamp	V NoR22	Wilghakke	V NoR16
de Hoeste	V NoR5	Reethorst	V NoR21	Wunnekerweg	S NoR
de Hoge Bree	V NoR118	Reethorst	H NoRb		
Hontjeberg	V NoR54	Scheunink	H NoRa		



Foto 1: Op de Brummelbanke an



Foto 2: Reethorst in de sneeuw



NoR

Kaart NoRR:

Geheel in het westen, ter hoogte van "de Voort", langs de Bolksbeek is dit stuk Noordijk gelegen. Aan de Noordkant is nog het boerderijtje "den Bungel" aanwezig, daar waar Lam woont.

Bosweide
'n Bungel

V NoRR15
H NoRRa

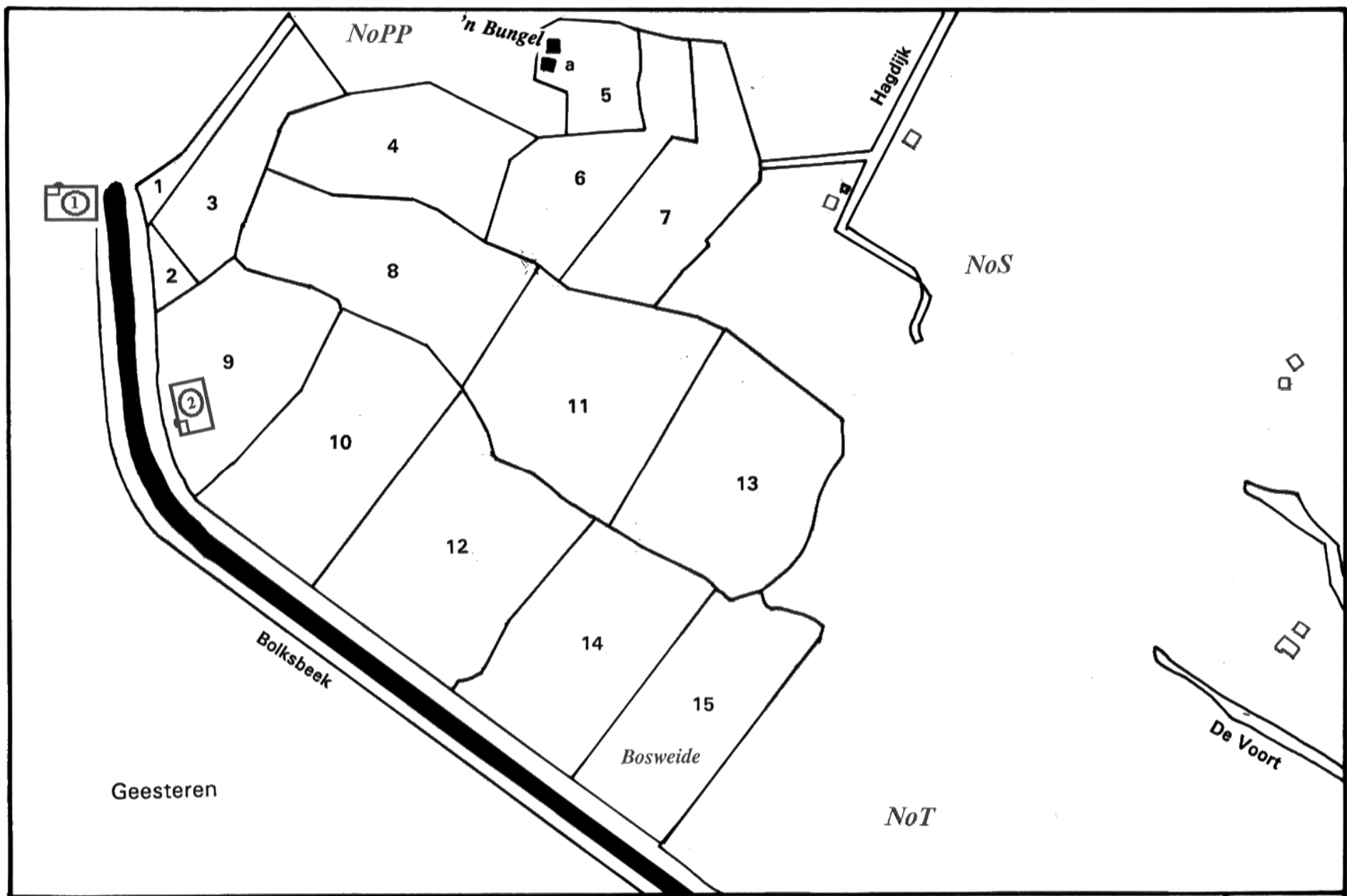


Foto 1: Aaftinkbrug



Foto 2: Wijde blik over het Broekland

N



NoRR

Kaart NoS:

Het gedeelte van Noordijk, ten noord-westen van het "Centrum", dat aan de bovenkant wordt begrensd door de Hagdijk, de Lage Broekdijk en de Elsmansdijk. Geheel links is het boerderijtje 't Hag te vinden, terwijl geheel rechts "Elsman" ligt.

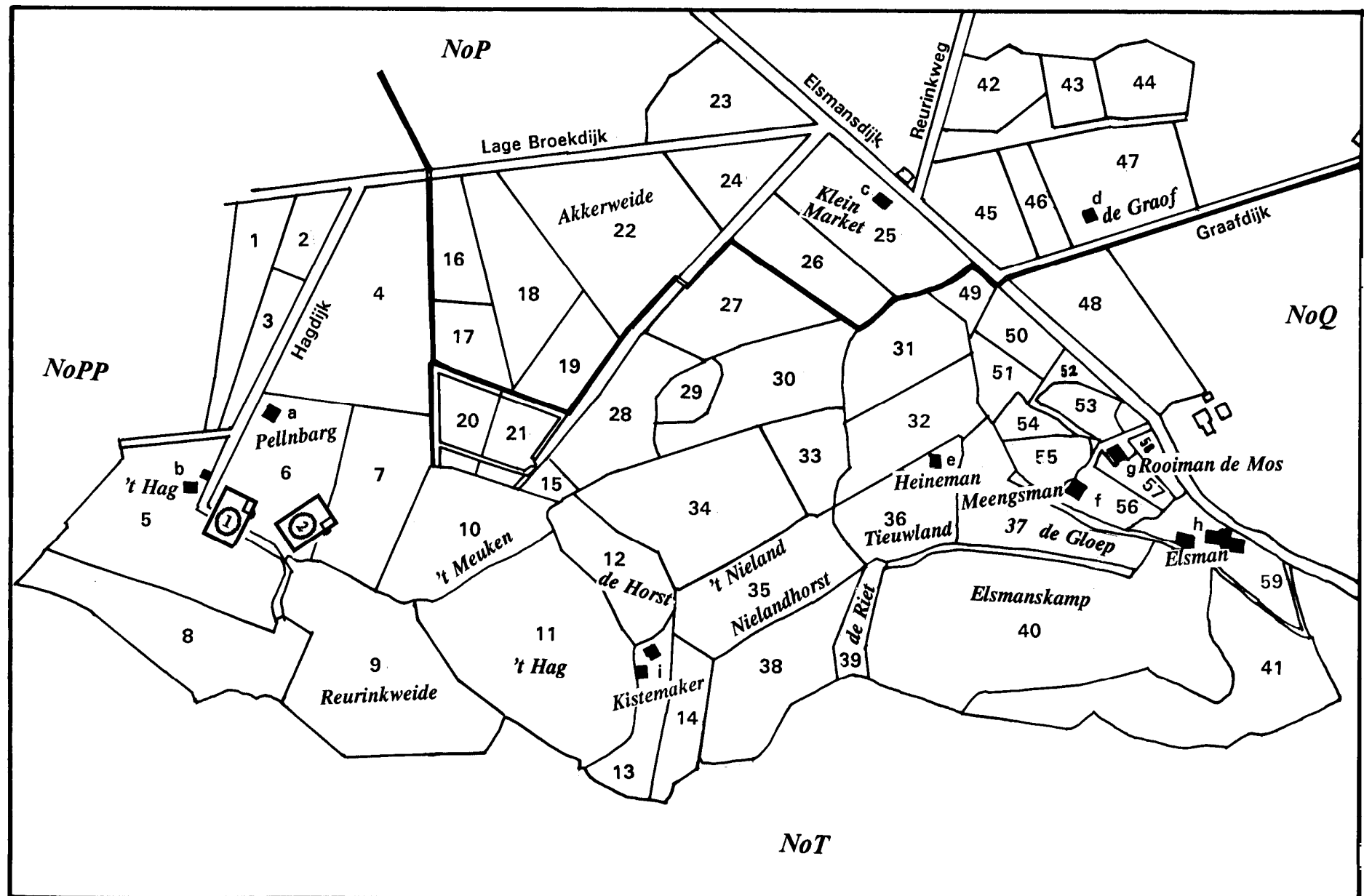
Akkerweide	V NoS22	Heineman	H NoSe	Munges	H NoSf
Bolkman	H NoSf	de Horst	V NoS12	't Nieland	V NoS35
Elsman	H NoSh	Kistemaker	H NoSi	Nielandhorst	V NoS38
Elsmanskamp	V NoS40	Klein Market	H NoSc	Pellnburg	H NoSg
de Gloep	V NoS37	Koop	H NoSa	Reurinkweide	V NoS9
de Graof	H NoSd	Meengsman	H NoSf	de Riet	V NoS39
't Hag	V NoS11	't Meuken	V NoS10	Roosman	H NoSg
't Hag	H NoSb	de Mos	H NoSg	Tieuwland	V NoS36



Foto 1: Boerderij 't Hag



Foto 2: Blik op Pellenburg



NoS

Kaart NoT:

Dit gebied ligt aan het eind van de Voort, richting Kiekebekke, waar toen de weg nog niet doorgetrokken was. De Kiekebekkebrug is er wel, maar om er te komen moest je dwars door het weiland. Centraal op de kaart het ondertussen afgebroken boerderijtje "Veurtje".

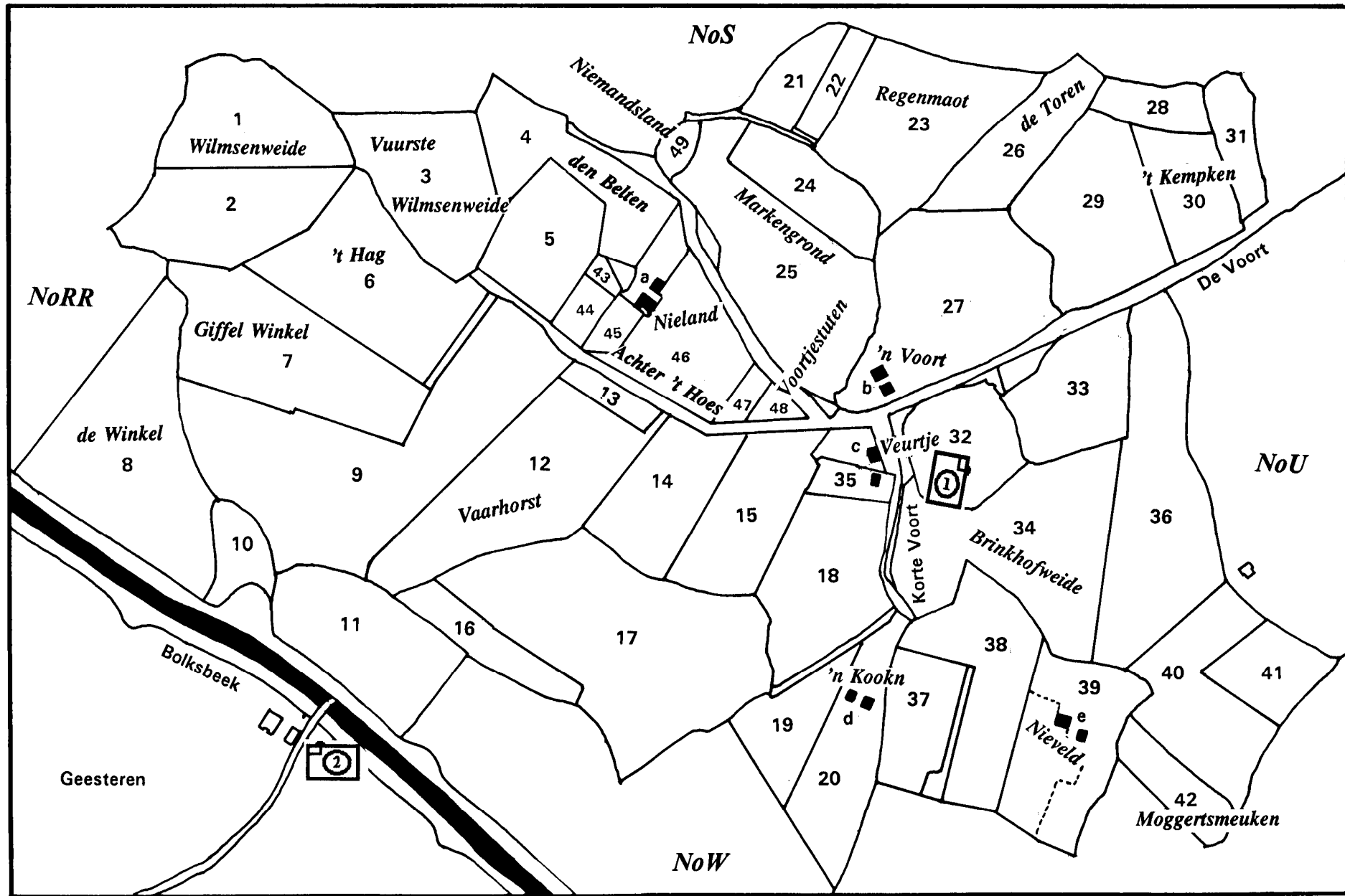
Achter 't Hoes	V NoT46	Langn Voort	V NoT	Vaarhorst	V NoT12
den Belten	V NoT4	Markengrond	V NoT25	Veurtje	H NoTc
Brinkhofweide	V NoT34	Moggertsmeuken	V NoT42	'n Voort	H NoTb
Giffel Winkel	V NoT7	Nieland	H NoTa	Voortjestuten	V NoT48
't Hag	V NoT6	Niemandslan	V NoT49	Vuurste	V NoT3
't Kempken	V NoT30	Nieveld	H NoTe	Wilmsenweide	
'n Kookn	H NoTd	Regenmaot	V NoT23	Wilmsenweide	V NoT1
'n Kortenvaort	S NoT	de Toren	V NoT26	de Winkel	V NoT8



Foto 1: Daar waar Veurtje was



Foto 2: De Kiekebekkebrugge


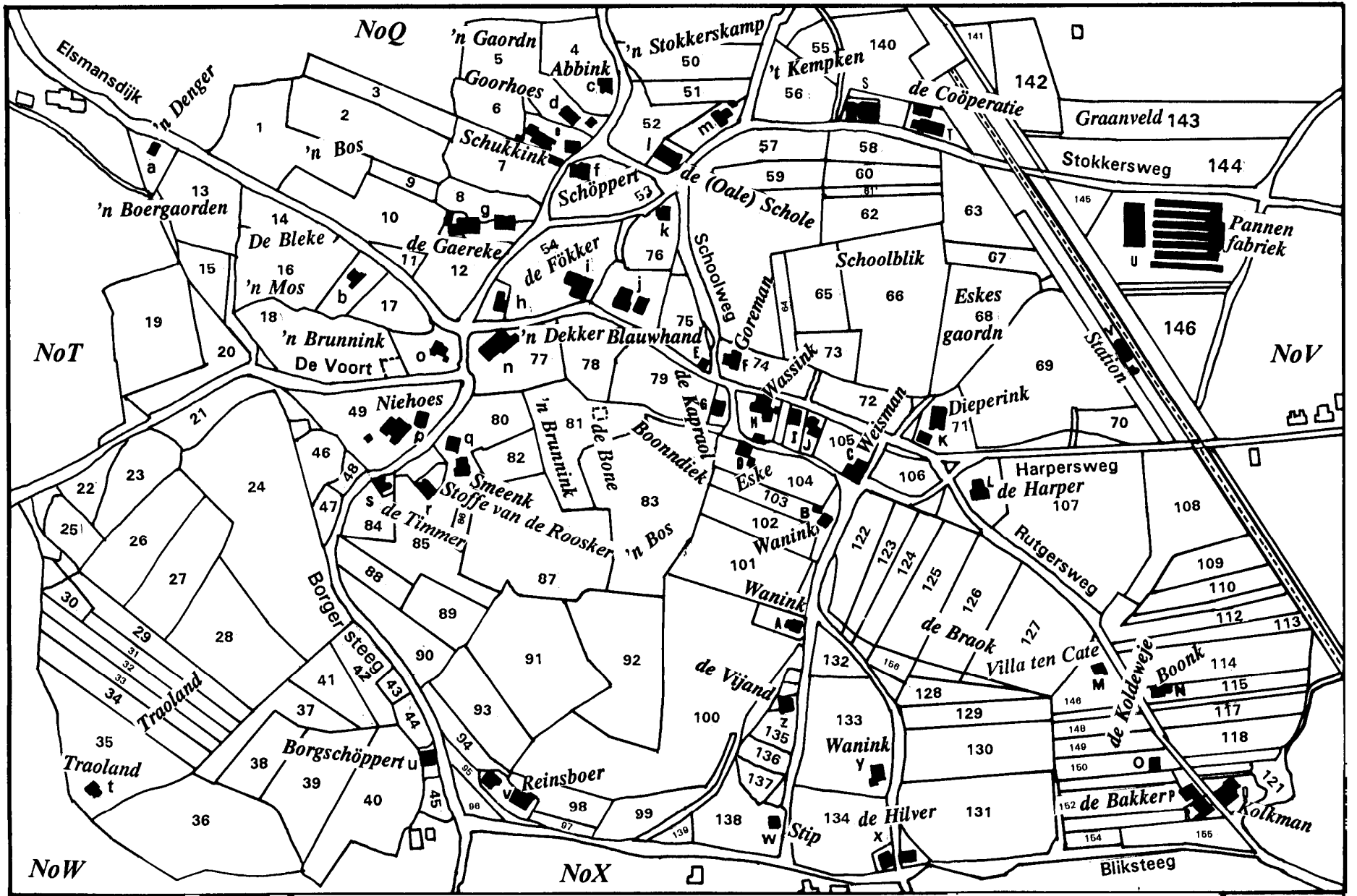


NoT

Kaart NoU:

Deze kaart geeft het burgerlijk centrum van Noordijk weer. Gelegen rond een kamp, die omdat er vanuit de "OALE SCHOLE" op uitgekeken wordt ook wel schoolblik genoemd wordt. Opvallend zijn de thans verdwenen pannenfabriek van ten Cate, de Coöperatie, het Station en de Machinefabriek van Timmerije in de beginjaren.

Abbink	H NoUc	de Gaereke	H NoUg	Reinsboer	H NoUv
Altena	H NoUJ	'n Gaordn	V NoU5	Reurink	H NoUj
de Bakker	H NoUP	Goorhoes	H NoUd	Reurinkgaordn	V NoU79
Bannink	H NoUr	Goreman	H NoUF	de (Oale) Schole	H NoUI
Blauwhand	H NoUE	Graanveld	V NoU143	Schoolblik	V NoU66
Blauwhand	V NoU75	de Harper	H NoUL	Schöppert	H NoUf
de Bleke	V NoU14	de Hilver	H NoUx	'n Schreur	V NoU17
'n Boergaorden	V NoU13	Huuskes	H NoUI	Schukkink	H NoUe
de Bone	V NoU81	de Kapraol	H NoUG	Smeenk	H NoUq
de Boon	H NoU81	't Kempken	V NoU56	Station	H NoUV
Boonk	H NoUN	de Koldeweje	V NoU109-118	Stip	H NoUw
Boonndiek	V NoU	de Koldeweje	V NoV146-152	Stoffe van de Roosker	H NoUr
Borgschöppert	H NoUu	Kolkman	H NoUQ	'n Stokkerskamp	V NoU50;51
Bos	V NoU1-2;9-11	Leusink	H NoUe	'n Timmer	H NoUs
'n Bosch	V NoU83	Leusman	H NoUO	Traoland	H NoUt
de Braok	V NoU122-127	Machinefabriek	H NoUS	Traoland	V NoU29-35
'n Brunnink	V NoU81	Timmerije		de Vijand	H NoUz
'n Brunnink	V NoU18	de Meister	H NoUk	Villa ten Cate	H NoUM
de Coöperatie	H NoUT	Melkfabriek	H NoUR	'n Vilhook	V NoU156
'n Dekker	H NoUn	'n Mos	V NoU16	't Voonder	H NoUo
'n Denger	H NoUa	'n Mos	V NoU14	Wanink	H NoUA
Dieperink	H NoUK	Niehoes	H NoUp	Wanink	H NoUB
Eske	H NoUD	de Olle Meister	H NoUm	Wanink	H NoUy
Eskesgaordn	V NoU68	Pannenfabriek	H NoUU	Wassink (Hassink)	H NoUH
de Fökker	H NoUi	ten Cate		Weisman	H NoUC
de Fökker	V NoU54	Poskatoor	H NoUh	de Willem	H NoUi



NoU

Kaart NoV:

Dit deel van Noordijk wordt wel als "de Barg" aangeduid. Het ligt rechts van de spoorbaan en reikt tot midden op de Needse berg. Het gebied wordt aan de onderkant begrensd door de weg, die dwars door "de Koelen" en langs Rohaan richting Neede loopt.

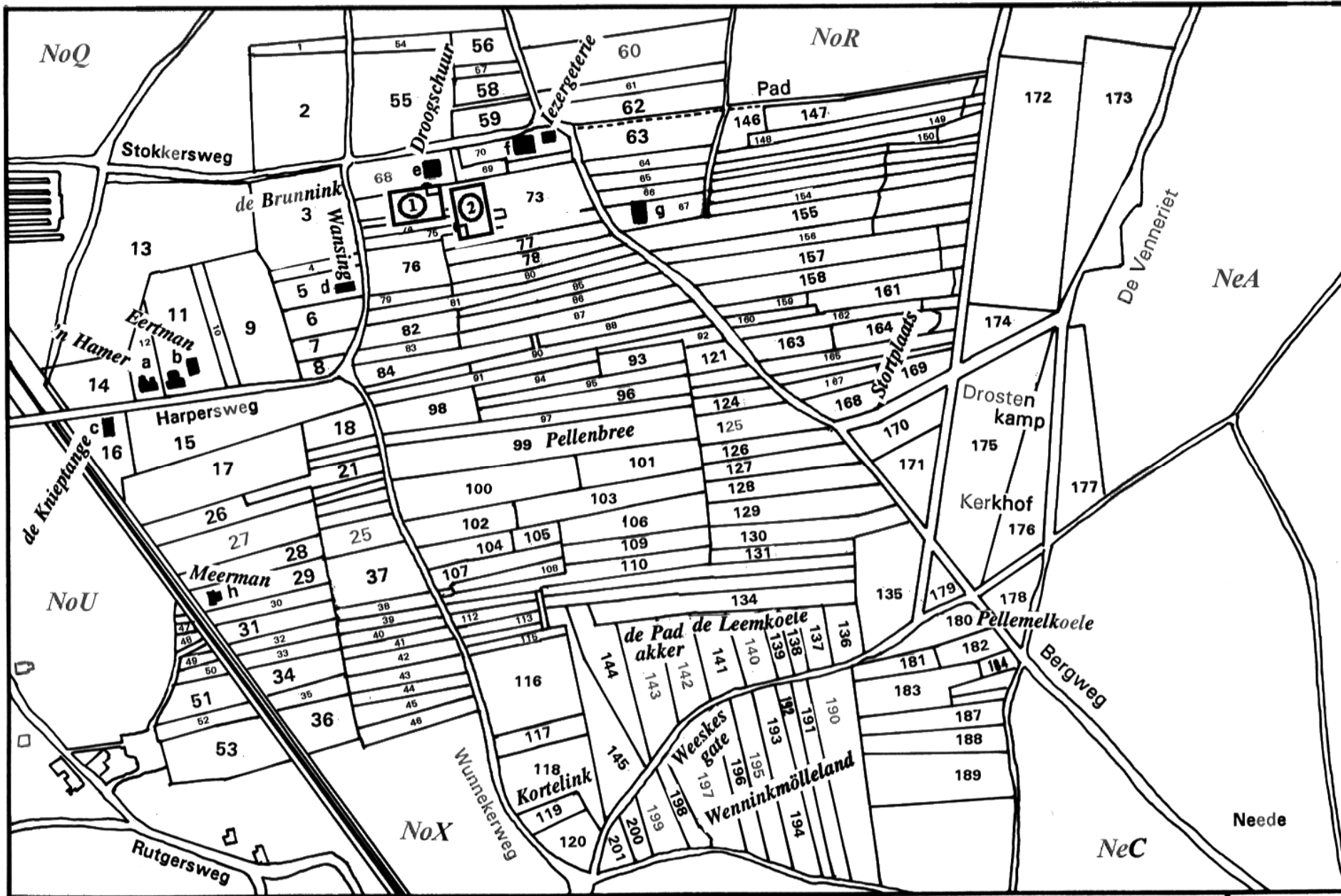
de Brunnink	V NoV3	Iezergeterieje	H NoVf	Pèllemelkoele	V NoV180
Cortelink	V NoV118	de Knieptange	H NoVc	Pellenbree	V NoV99
Droogschuur van Ten Cate	H NoVe	Kortelink	V NoV118	Stortplaats	V NoV169
Eertman	H NoVb	de Leemkoele	V NoV140;141	Wansing	H NoVd
'n Hamer	H NoVa	Meerman	H NoVh	Weeskesgate	V NoV197
		de Padakker	V NoV142;143	Wenninkmölleland	V NoV190-196



Foto 1: Verval bij de Iezegeterieje



Foto 2: De Leemkoele



N
→

NoV

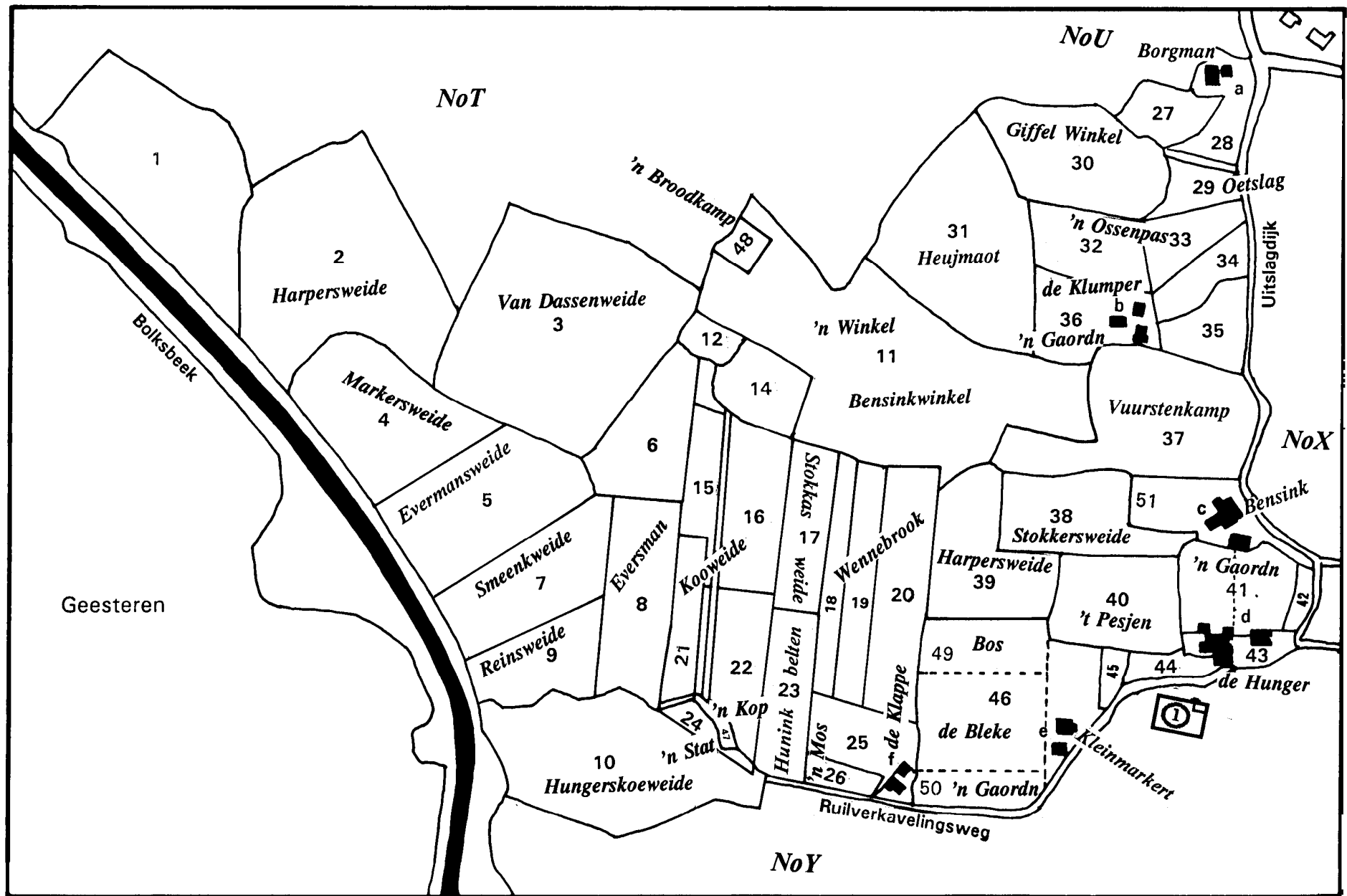
Kaart NoW:

Tussen de Bolksbeek en de Uitslagdijk, ter hoogte van Bensink, daar ligt dit gebied. Aan de bovenkant tot Borgman en aan de onderkant tot bij "de Klappe".

Bensink	H NoWc	Markersweide	V NoW4	Varkensweide	V NoW51
Bensinkwinkel	V NoW11	'n Mos	V NoW26	van Benzink	
de Bleke	V NoW46	Oetslag	V NoW29	Varkensweide	V NoW41
Borgman	H NoWa	'n Ossenpas	V NoW32;33	van Hennink	
Bos	V NoW49	't Pesjen	V NoW40	Vuurstenkamp	V NoW37
'n Broodkamp	V NoW48	Reinsweide	V NoW9	Wennebroek	V NoW18-20
Van Dassenweide	V NoW3	Smeenkweide	V NoW7	Wennebrook	V NoW18
Eversman	V NoW8	'n Stat	V NoW24	'n Winkel	V NoW1
Evermansweide	V NoW5	Stokkasweide	V NoW17		
'n Gaordn	V NoW36	Stokkersweide	V NoW38		
'n Gaordn	V NoW41				
'n Gaordn	V NoW50				
Giffel Winkel	V NoW30				
Harpersweide	V NoW2				
Harpersweide	V NoW39				
Heujmaot	V NoW31				
de Hunger	H NoWd				
Hungerskoeweide	V NoW10				
Huninkbelten	V NoW23				
de Klappe (Klappat)	H NoWf				
de Kleinmarkert	H NoWe				
de Klumper	H NoWb				
Kooweide	V NoW16				
Kooweide	V NoW21				
Kooweide	V NoW15				
'n Kop	V NoW47				
Leusman	H NoWb				



Foto 1: Boerderij De Hunger



NoW

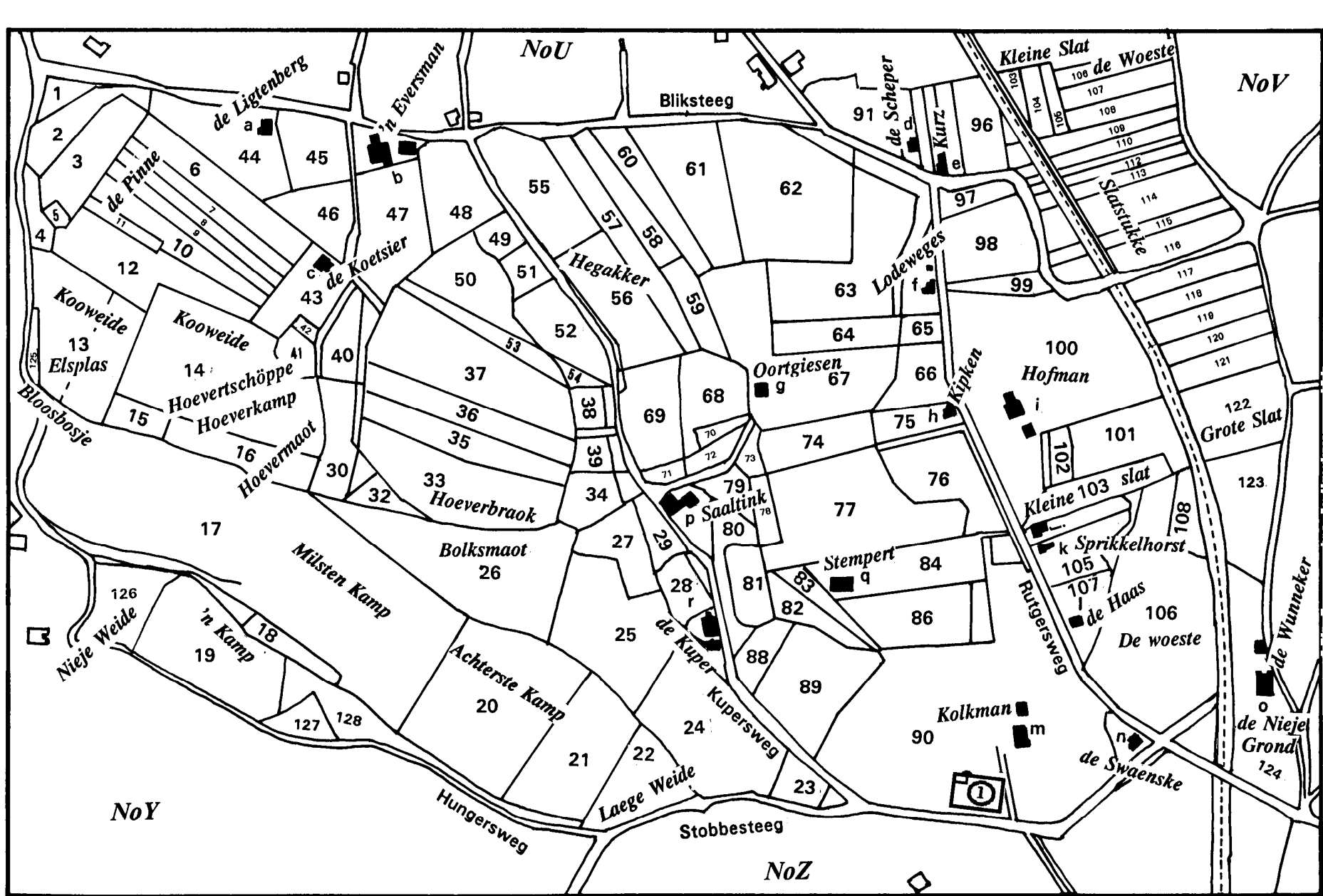
Kaart NoX:

Het gebied ten westen van de spoorbaan Neede-Hellendoorn, dat aan de bovenkant wordt begrensd door de Bliksteeg en aan de onderkant door de Stobbesteeg en de Hungersweg. Centraal ligt de boerderij Saaltink (Thijssen).

Achterste Kamp	V NoX20	Milsten Kamp	V NoX17	Slatstukke	V NoX113-116
Barggaordeken	V NoX105	de Nije Grond	V NoX124	Sprikkelhorst	H NoXk
Bloosbosje	V NoX125	Nije Weide	V NoX126	Stempert	H NoXq
Bolksmaot	V NoX26	Oortgiesen	H NoXg	Stempert	V NoX84
Elsplas	V NoX13	de Pinne	V NoX6-NoX11	de Swaenske	H NoXn
'n Eversman	H NoXb	Saaltink	H NoXp	de Woeste	V NoX106
Grote Slat	V NoX122	de Scheper	H NoXd	de Wunneker	H NoXo
de Haas	H NoXl				
Hegakker	V NoX56				
Hoeverbraok	V NoX33				
Hoeverkamp	V NoX14				
Hoevermaot	V NoX16				
Hoevertschöppe	H NoX41				
Hofman	H NoXi				
'n Kamp	V NoX19				
Kipken	H NoXh				
Kleine Slat	V NoX103				
de Koetsier	H NoXc				
Kolkman	H NoXm				
Kooweide	V NoX14				
Kooweide	V NoX13				
de Kuper	H NoXr				
Kurz	H NoXe				
Laege Weide	V NoX22				
de Ligtenberg	H NoXa				
Lodeweges	H NoXf				



Foto 1: Blik op Kolkman vanaf de Stobbesteeg



NoX

Kaart NoXX:

Het gebied, dat wordt begrensd door de (vroegere) Zieweg en de Taegersweg, van Noordijk uit de kante van Neede op en de Barg af.

Hagens
'n Kleinn Taeger
'n Paerdeboom

H NoXXa
H NoXXb
V NoXX37

't Sieland
de Taeger
Veur op 'n Barg

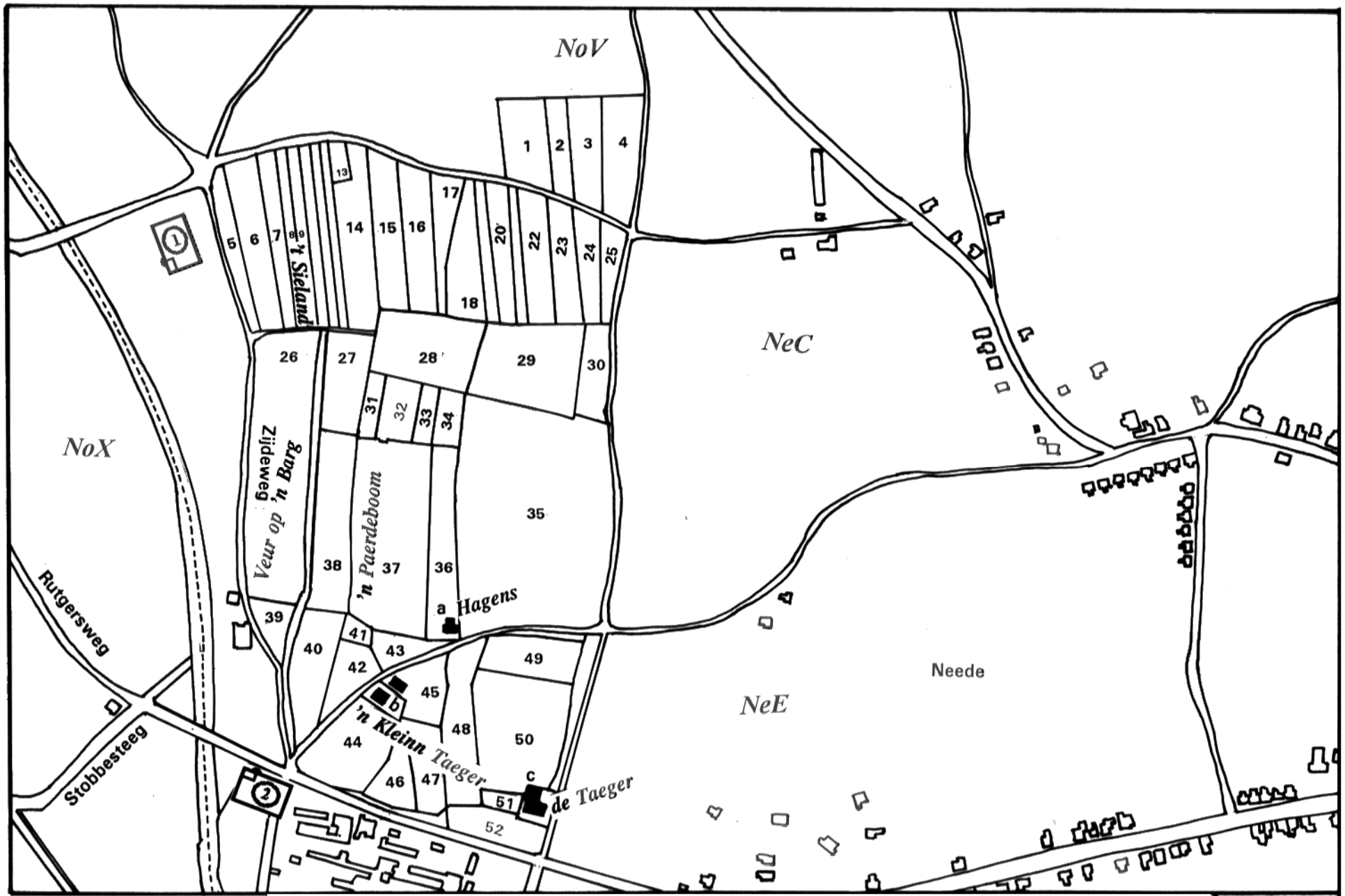
V NoXX8;9
H NoXXc
V NoXX26



Foto 1: Blik op de Needse Berg (Salamanderkoele)



Foto 2: Wal van het Kipkarspoor



Kaart NoY:

Dit deel van Noordijk, dat tegen de Bolksbeek aan ligt, wordt aan de bovenkant begrensd door de Hungersweg en een weg, die nu de Ruilverkavelingsweg heet. Centraal is het boerderijtje "de Waard" te vinden, ook wel "de Waerd" genoemd, waar de Waerdmannen vandaan komen. Daar onder het Leushuis met nog steeds een oud en karakteristiek aanzien. Links in de weilanden ligt Bouwmeester.


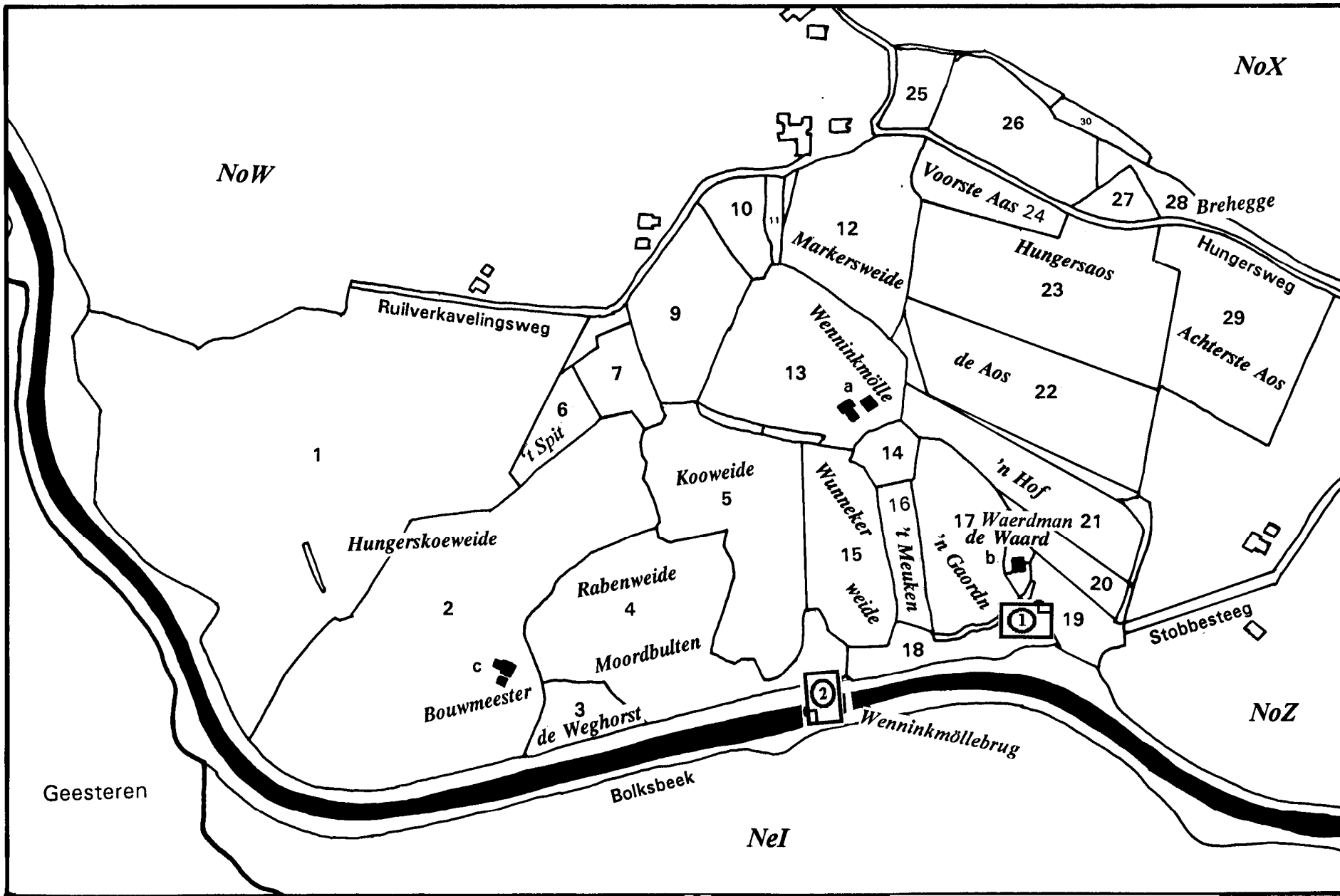
Achterste Aos	V NoY29	Hungerskoeweide	V NoY1-2	Voorste Aas	V NoY24
de Aos	V NoY22	Kooweide	V NoY5	de Waard	H NoYb
Bouwmeester	H NoYc	Markersweide	V NoY12	Waerdman	H NoYb
Brehegge	V NoY28	't Meuken	V NoY16	de Weghorst	V NoY3
'n Gaordn	V NoY17	Moordbulten	V NoY4	Wenninkmölle	H NoYa
'n Hof	V NoY21	Rabenweide	V NoY4	Wunnekerweide	V NoY15
Hungersaas	V NoY23	't Spit	V NoY6		



Foto 1: Boerderijtje de Waard



Foto 2: Bolksbeek met Leushoes



NoY

Kaart NoZ:

De zuidelijkste punt van Noordijk, gelegen boven de Bolksbeek en de Borculoseweg. Rechts de steenfabriek "het Kisveld". Aan de bovenkant de Stobbesteeg.

de Aegelmaere	V NoZ58;59	Koemaat	V NoZ51	Stegerskamp	V NoZ29
'n Bolk	V NoZ14	Korte Voor	V NoZ?	Vilhook	V NoZ33
't Boomstukke	V NoZ4;5	't Kromme Stuk	V NoZ24	Vruggink-aAas	V NoZ9-11
'n Gaordn	V NoZ35	Lage Weg	S NoZ	Vruwink	H NoZc
'n Gaordn	V NoZ47	Lange Voor	V NoZ	Vruwink-aos	V NoZ44;45
Hagebekke	V NoZ49	de Leus	V NoZ20	Weemink	H NoZd
'n Ham	V NoZ38	Leushoes (Leusman)	H NoZb	Weide Achter Schure	V NoZ53
't Hekkenstukke	V NoZ2	Leusbrugge	S NoZ	'n Winkel	V NoZ1
Hoge Raben	V NoZ62	Loman	H NoZd	de Winkel	H NoZa
Hoge Weide	V NoZ52	Riesbree	V NoZ12	Zes Scheppel Zaod	V NoZ25;26
Kempken	V NoZ48	Steenfabriek Kisveld	H NoZe	'n Zwattn Diek	S NoZ



Foto 1: De Aegelmaere voor het Kisveld



Foto 2: Weemink vanaf de Borculoseweg

Appendix A.

Veldwerkers

H.H. Varenhorst
A. Bosman
J. Meerbeek

Kadaster kaarten

A1, A2, A3, B1, B2, B3, D1,
E1, E2, E3, E4, E5, E6

J.C. Leerink
G.J. Mengerink

A4, A5, A6, A7

J.H. Geerdink
H.J. Nijland

A8, A9

H. Reurink
J. ten Elshof

A10, A11

W.B.J. Hennink-Geerdink
H.J. Nijland

A12, B2

B.J. Schepers
A. ten Brinke

C1, C2, C3, C4, C5

H. Kormelink
G.J. Kormelink
H.R. Daatselaar

F1, F2, F3, F4

Medewerkers

H. Kuper-Nijstad

Coördinator werkgroep
Uitwerken veldnaamgegevens
Coördinator Werkgroep
Coördinator Werkgroep
Coördinator werkgroep
Coördinator
Uitwerken veldnaamgegevens
Uitzoeken veldnaamgegevens

J.B. Dusink
H. de Reus
G.J. Ebbekink
J.W. Meerman

G. Paalman

L.H. Maas
A.H.G. Schaars, Staring Instituut

Adviezen en correcties
Adviezen en correcties

Sponsors