



**Gambaran Data Pengungsi, Pasien, dan Kerusakan Akibat Gempa Tanggal 25 Februari 2022 Di Kabupaten Pasaman Barat**

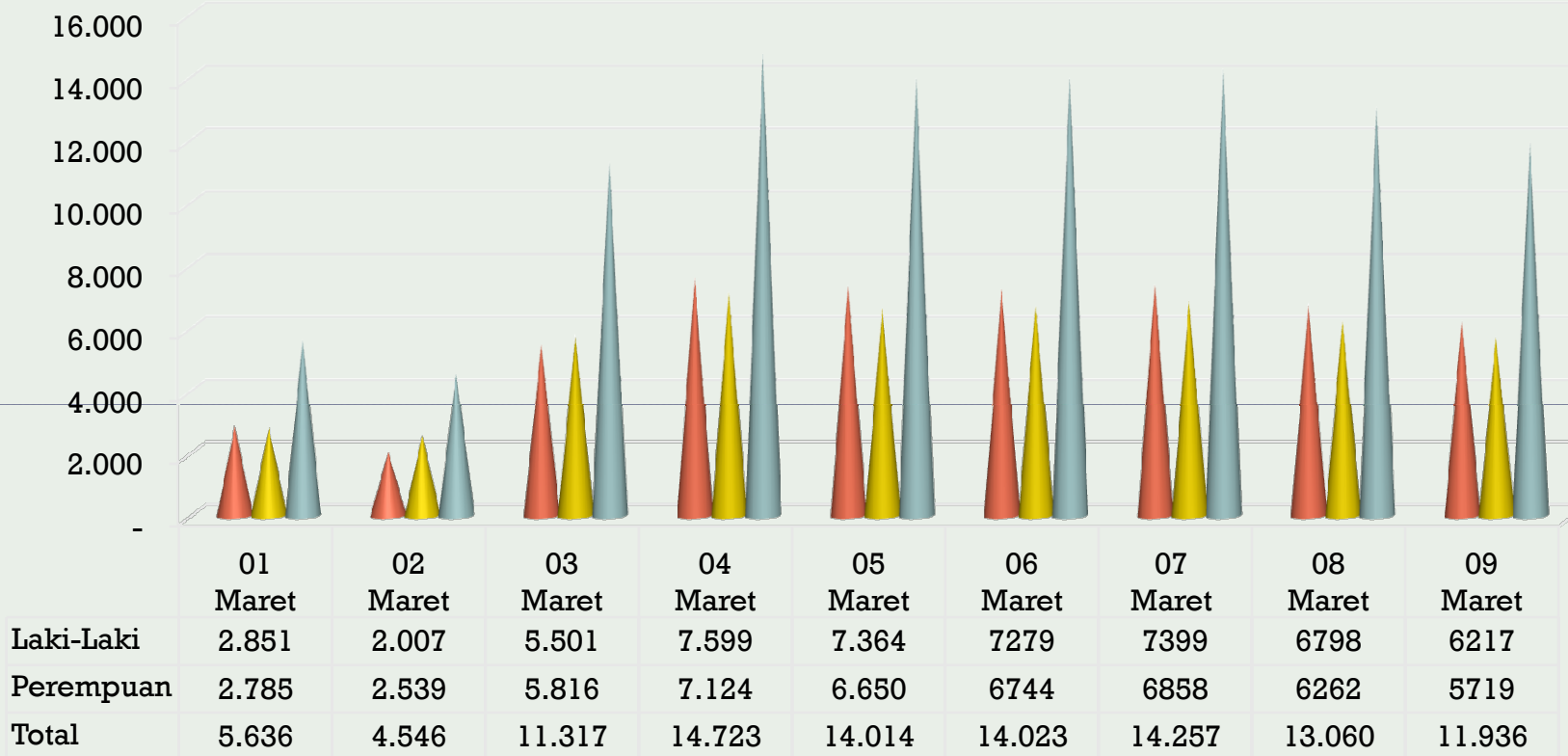


**Kondisi 09 Maret 2022**



# PERGERAKAN DATA PENGUNGGI

## Tanggal 01-09 Maret 2022



Proyeksi Lapangan

Data Real Lapangan

Pusat Data, Posko Utama

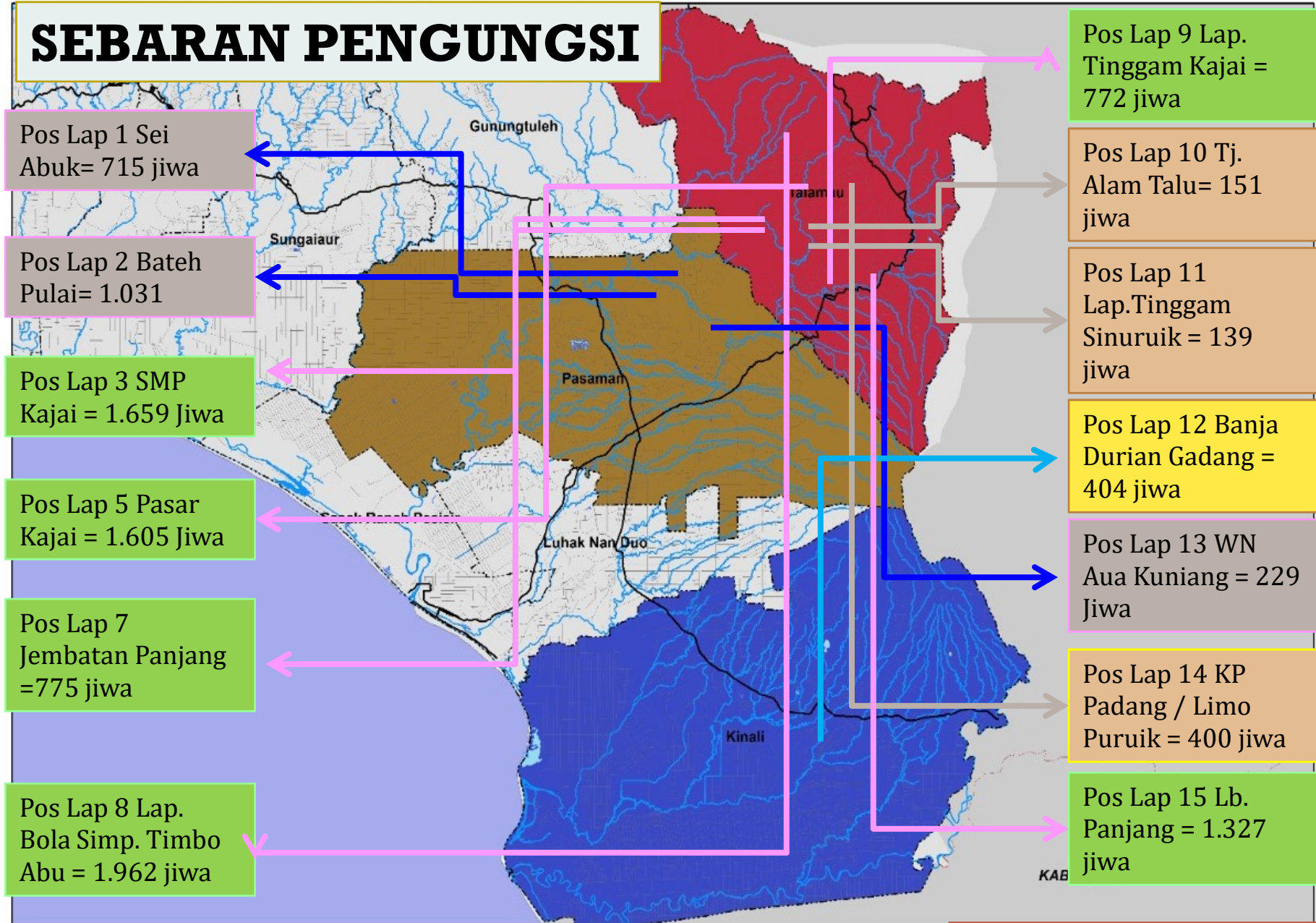
# INFORMASI PEMULANGAN PENGUNGS

Pemulangan pengungsi difasilitasi dengan kendaraan (Bus Dinas perhubungan)

Pemulangan Pengungsi 100% di beberapa Pos Lapangan:

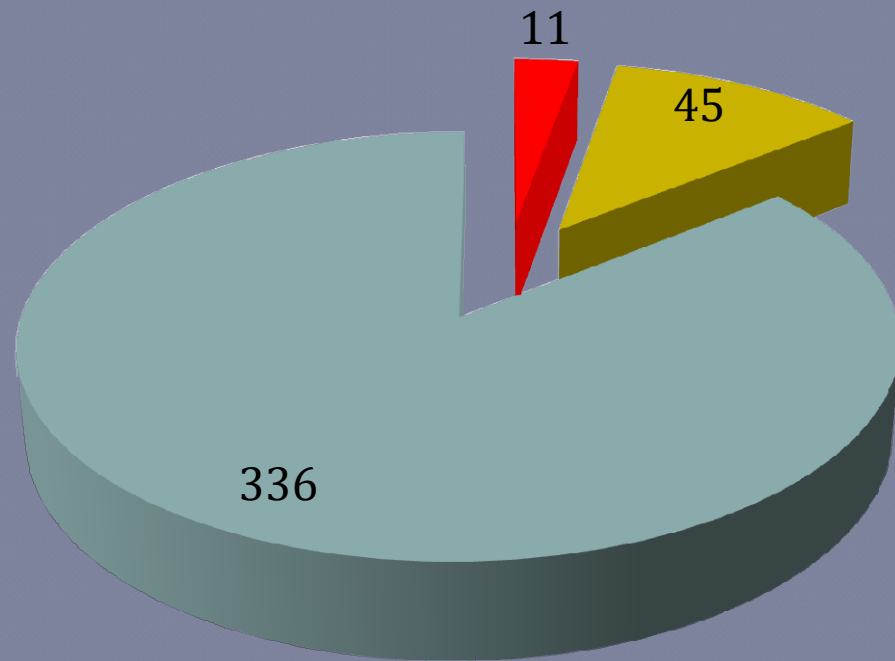
- Depan Rumah Dinas Bupati = 1.997 jiwa sejak tanggal 03 Maret 2022
- Pos Lapangan MAN Kajai = 692 jiwa
- Pos Lapangan Kp. Tengah Kajai = 830 jiwa

# SEBARAN PENGUNGSI





## DATA PASIEN PASCA-GEMPA, per 09 MARET 2022



■ Meninggal   ■ Luka Berat   ■ Luka Ringan

Total Korban: 392 jiwa

RSUD:

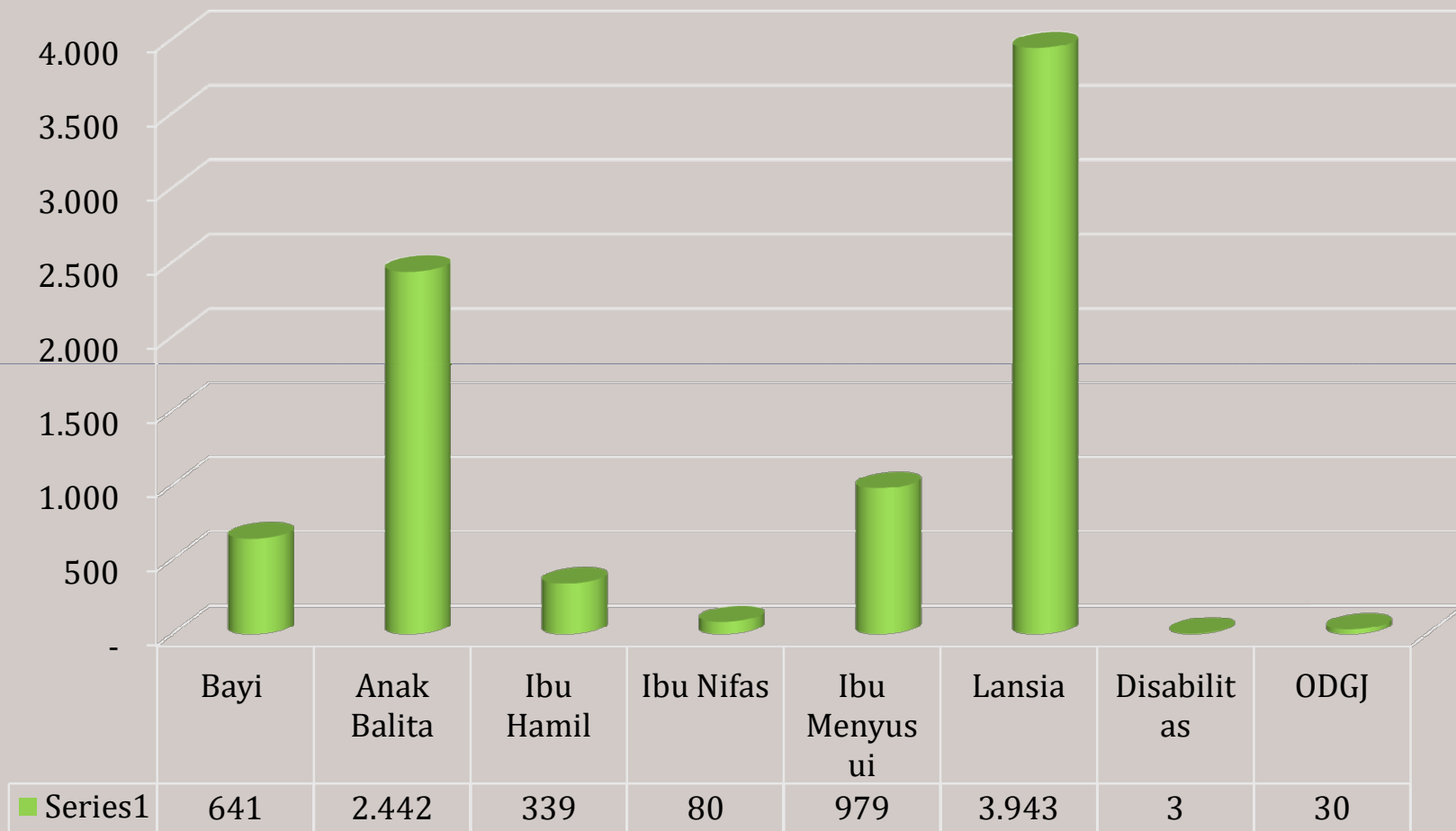
Dirawat Sejak Tgl 25 Februari= 85 orang

Masih Dirawat Hari ini= 5 orang

Masih rawat di YARSI:13 orang

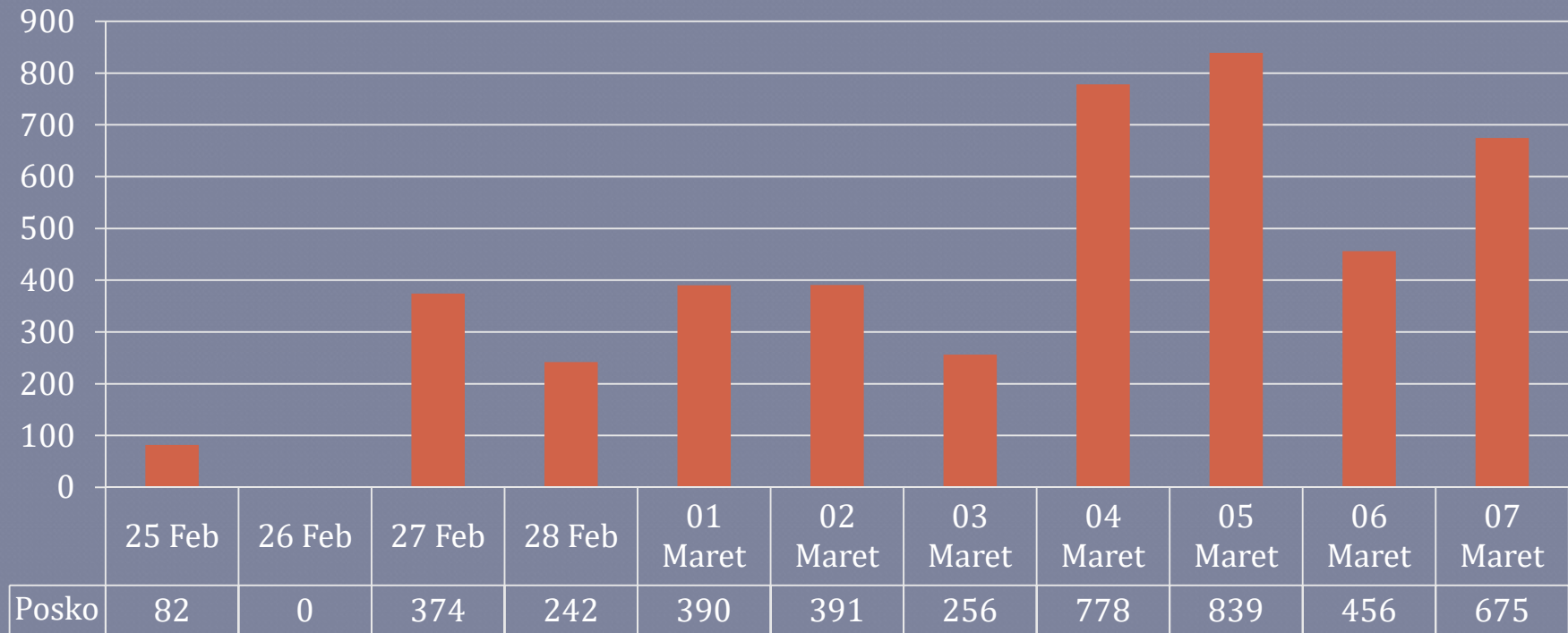
Pusat Data, Posko Utama

# DATA KELOMPOK RENTAN (8.457 jiwa) KONDISI 08 MARET 2022



Pusat Data, Posko Utama

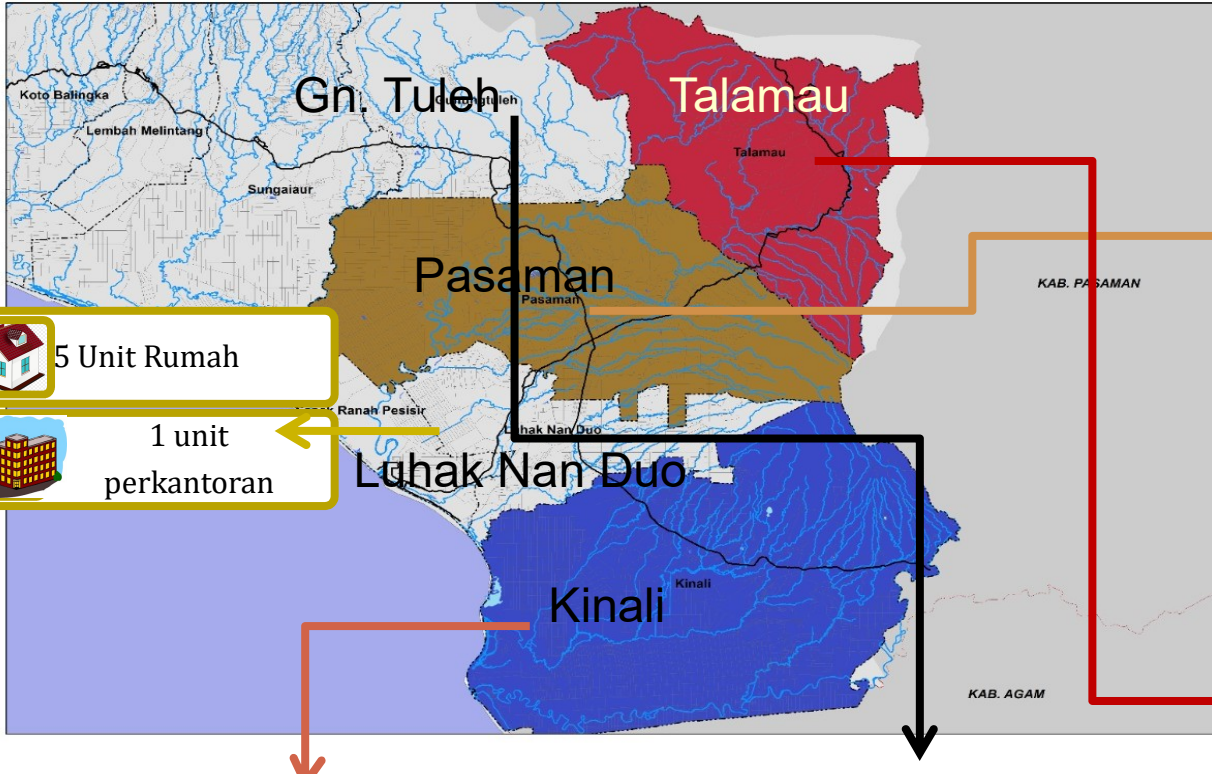
## KUNJUNGAN RAWAT JALAN HARIAN PADA POSKO PELAYANAN KESEHATAN, 25 FEB – 08 MARET 2022



Pusat Data, Posko Utama



# SEBARAN KERUSAKAN SARANA DAN PRASARANA



- 5 Unit Rumah
- 1 unit perkantoran

- 691 Rumah
- 25 Fas. Pendidikan
- 6 Faskes
- 13 Rumah Ibadah
- 2 Infrastruktur
- 34 Perkantoran

- 1.215 Unit Rumah
- 26 Fasilitas Pendidikan
- 10 Fas. Kesehatan
- 26 Rumah Ibadah
- 15 Infrastruktur
- 5 Perkantoran

- 111 Unit Rumah
- 24 Fasilitas Pendidikan
- 1 Fas. Kesehatan
- 1 Rumah Ibadah
- 9 Infrastruktur
- 1 Perkantoran

- 2 Unit Rumah
- 1 Fas. Kesehatan
- 1 Perkantoran

Pusat Data, Posko Utama

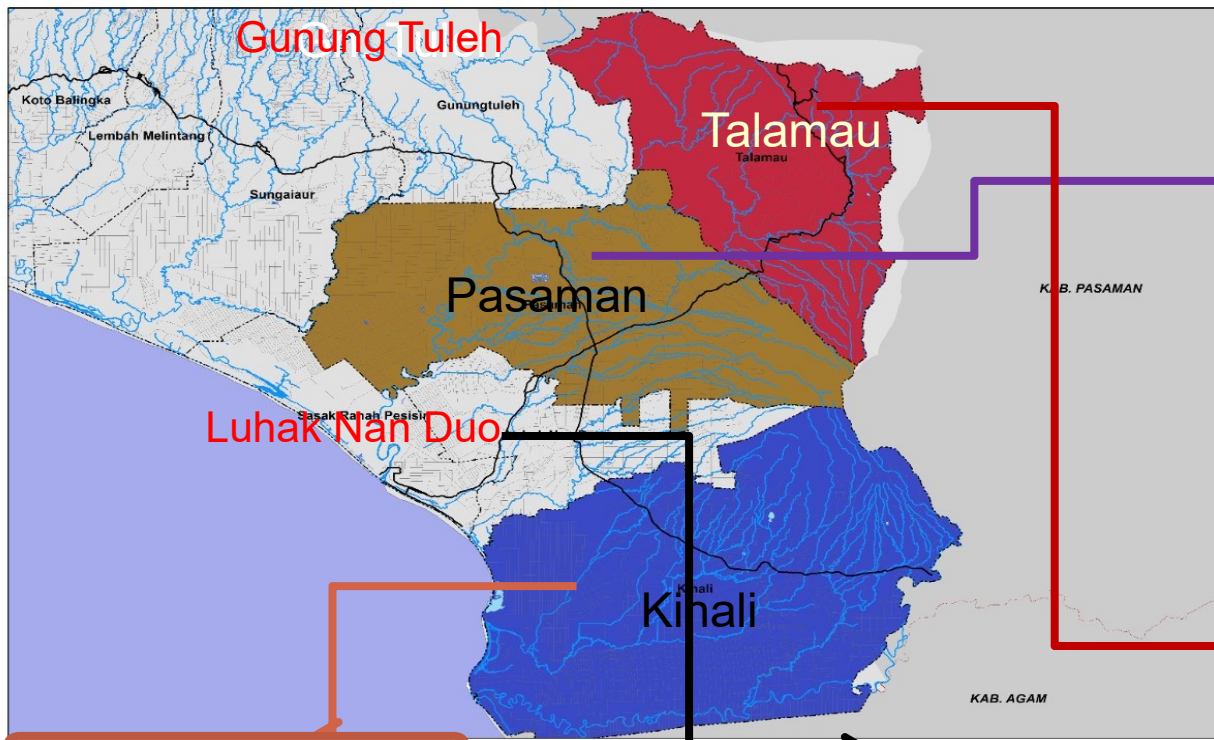


# DATA KERUSAKAN SARANA DAN PRASARANA


NO	URAIAN	RR	RS	RB	JUMLAH
1	PEMUKIMAN*	846	469	710	2.025
2	FASILITAS PENDIDIKAN	42	14	19	75
3	FASILITAS KESEHATAN	7	5	6	18
4	FASILITAS IBADAH	11	7	22	40
5	FASILITAS SOSIAL	0	0	0	0
6	INFRASTRUKTUR	3	7	16	26
7	FASILITAS PEMERINTAHAN	29	11	2	42


\* Data Real Lapangan (Pendataan Perumahan sedang berlangsung)


# SEBARAN KERUSAKAN RUMAH (VERIFIKASI LAPANGAN ON-PROCESS) = 2.205 RUMAH




 691 Rumah


 135 Rusak Berat

 109 Rusak sedang

 447 Rusak Ringan


 1.215 Rumah


 540 Rusak Berat


 322 Rusak sedang

 353 Rusak Ringan


 111 Rumah

 35 Rusak Berat

 36 Rusak sedang

 40 Rusak Ringan

 8 Rumah

 0 Rusak Berat

 2 Rusak sedang

 6 Rusak Ringan

Pusat Data, Posko Utama



## DATA KERUSAKAN SARANA PRASARANA PERTANIAN PASCA GEMPA 25 FEBRUARI 2022

NO	Uraian	Total	SATUAN	Rusak Ringan	Rusak Sedang	Rusak Berat	Ket
1	Areal Persawahan	825	Ha		825		Terancam Kekeringan
2	Jalan Usaha Tani	18,2	Km	3,7	14,5	0	
3	Jaringan Irigasi Tersier	231	Ha		231		Terancam Kekeringan
4	Jaringan Irigasi Desa	20	DI		8	12	
5	Handtraktor	17	Unit			17	

## 2. DATA KERUSAKAN FASILITAS KESEHATAN

No.	Kecamatan	Nagari	RR	RS	RB	Jumlah
1	Pasaman	Aua Kuniang	1	1	1	3
		Lingkuang Aua	3	0	0	3
		Aia Gadang				0
2	Talamau	Kajai	3	4	2	9
		Talu	0	0	1	1
		Sinuruik				0
3	Kinali	Kinali	0	0	1	1
4	Gunung Tuleh		0	0	1	1
	Jumlah		7	5	6	18



### 3. DATA KERUSAKAN FASILITAS PENDIDIKAN

No.	Kecamatan	Nagari	RR	RS	RB	Jumlah
1	Pasaman	Aua Kuniang	5	2	1	8
		Lingkuang Aua	16	1	0	17
		Aia Gadang	0	0	0	0
2	Talamau	Kajai	10	2	14	26
		Talu	0	0	0	0
		Sinuruik	0	0	0	0
3	Kinali	Kinali	10	8	4	22
		Katiagan	1	1	0	2
	<b>Jumlah</b>		<b>42</b>	<b>14</b>	<b>19</b>	<b>75</b>

## KERUSAKAN FASILITAS PENDIDIKAN YANG SUDAH DIVERIFIKASI

No.	URAIAN	Unit Sekolah	Ruang Kelas	Ruang Guru	Ruang Pustaka	Jamban	Labor	Pagar	Rumah Dinas
A	SMP								
1	Talamau	4	23	2	2	0	0	1	
2	Pasaman	1	8	1	0	0	1	0	
A	SD								
1	Talamau	20	89	11	10	7	0	13	
2	Pasaman	2	11		2	0	0	0	
	Kinali	16	72	8	6	11	0	2	4
A	TK								
1	Kinali	1	0	2	0	0	0	0	
	Jumlah	44	203	24	20	18	1	16	4



## 4. DATA KERUSAKAN FASILITAS IBADAH

No.	Kecamatan	Nagari	RR	RS	RB	Jumlah
1	Pasaman	Aua Kuniang	6	2	5	13
		Lingkuang Aua	0	0	0	0
		Aia Gadang	0	0	0	0
2	Talamau	Kajai	4	5	17	26
		Talu	0	0	0	0
		Sinuruik	0	0	0	0
3	Luhak Nan Duo	Kapa	0	0	0	0
		Koto Baru	0	0	0	0
4	Kinali	Kinali	1	0	0	1
		Katiagan	0	0	0	0
5	Gunung Tuleh		0	0	0	0
	<b>Jumlah</b>		<b>11</b>	<b>7</b>	<b>22</b>	<b>40</b>

## 5. DATA KERUSAKAN INFRASTRUKTUR (JALAN, JEMBATAN, BENDUNGAN, IRIGASI)

No.	Kecamatan	Nagari	RR	RS	RB	Jumlah
1	Pasaman	Aua Kuniang	0	0	2	2
		Lingkuang Aua	0	0	0	0
		Aia Gadang	0	0	0	0
2	Talamau	Kajai	3	2	10	15
		Talu	0	0	0	0
		Sinuruik	0	0	0	0
3	Luhak Nan Duo	Kapa	0	0	0	0
		Koto Baru	0	0	0	0
4	Kinali	Kinali	0	5	4	9
		Katiagan	0	0	0	0
5	Gunung Tuleh		0	0	0	0
	<b>Jumlah</b>		<b>3</b>	<b>7</b>	<b>16</b>	<b>26</b>



## 6. DATA KERUSAKAN FASILITAS PEMERINTAH

No.	Kecamatan	Nagari	RR	RS	RB	Jumlah
1	Pasaman	Aua Kuniang	4	6	0	10
		Lingkuang Aua	22	2	0	24
		Aia Gadang	0	0	0	0
2	Talamau	Kajai	2	2	1	5
		Talu	0	0	0	0
		Sinuruik	0	0	0	0
3	Luhak Nan Duo	Kapa	0	0	0	0
		Koto Baru	0	0	1	1
4	Kinali	Kinali	0	1	0	1
		Katiagan	0	0	0	0
5	Gunung Tuleh		1	0	0	1
	<b>Jumlah</b>		<b>29</b>	<b>11</b>	<b>2</b>	<b>42</b>