

ROMÂNIA
JUDEȚUL BACĂU
COMUNA BRUSTUROASA
-PRIMAR-
Nr. 2500 din 06.05.2020

ANUNT
cu privire la Proiectul de hotărâre privind
aprobarea Nomenclatorului stradal al comunei Brusturoasa, al localității
componente Brusturoasa și a satelor aparținătoare

În temeiul prevederilor art. 7 din Legea nr. 52/2003 privind transparența decizională în administrația publică, se publică spre cunoștință generală faptul că a fost elaborat ***Proiectul de hotărâre privind aprobarea Nomenclatorului stradal al comunei Brusturoasa, al localității componente Brusturoasa și a satelor aparținătoare*** și intenția de a-l supune analizei și aprobării Consiliului local al comunei Brusturoasa, în ședința ordinară.

Orice persoană interesată va putea formula propuneri, sugestii, opinii cu valoare de recomandare privind acest proiect de act normativ.

Propunerile, sugestiile sau recomandările se vor formula în scris și se vor depune la Primăria Comunei Brusturoasa, Biroul Secretariat, până la data de 15 mai 2020 sau se vor comunica prin fax la nr. 0234-381031 sau prin e-mail, la adresa: primariabrusturoasa@yahoo.com.

Persoanele sau organizațiile interesate care transmit în scris propuneri, sugestii sau opinii cu privire la proiectul de hotărâre vor specifica articolul sau articolele din proiect la care se referă, menționând data trimiterii și datele de contact ale expeditorului.

Proiectul de hotărâre este afișat pe site-ul Primăriei comunei Brusturoasa www.Brusturoasa.ro secțiunea Consiliul local – Proiecte de hotărâri cu caracter normativ.

Primarul comunei Brusturoasa,
Valeriu ATUDOREI





ROMÂNIA
JUDEȚUL BACĂU
COMUNA BRUSTUROASA
Primăria Brusturoasa, Tel./Fax – 0234. 381.170, 0234.381.031,
e-mail: primariabrusturoasa@yahoo.com

Nr. 2330 din 22.04.2020

CATRE

INSTITUTIA PREFECTULUI – JUDEȚUL BACAU

- Comisia de atribuire de denumiri -

In conformitate cu prevederile art. 7 din Ordinul ministrului internelor și reformei administrative nr. 564/2008, vă trimitem alăturat documentația privind atribuire denumirilor pentru rețeaua stradală a comunei Brusturoasa.

PRIMAR
ATUDOREI VALERIU

SECRETAR GENERAL AL UAT
OPREA MARIANA-SIMONA

Comuna BRUSTUROASA
NU SE APLICĂ
cf. Art. 627/OUG 57/2019

JUDEȚUL BACĂU
COMUNA BRUSTUROASA
CONSILIUL LOCAL
Nr. 2329 din 22.04.2020

CERERE DE AVIZARE

Consiliul Local al comunei Brusturoasa, cu sediul în satul Brusturoasa nr. 465 județul Bacău, telefon/fax 0234/381.031 reprezentat prin Valeriu Atudorei, primar al comunei Brusturoasa solicită Comisiei de atribuire de denumiri a județului Bacău, emiterea unui aviz pentru atribuirea de denumiri pentru rețeaua stradală a comunei Brusturoasa

Se anexează la prezenta cerere de avizare dosarul aferent, întocmit în conformitate cu prevederile Regulamentului de funcționare a comisiei de atribuire de denumiri județene, respectiv a municipiului București, aprobat prin Ordinul ministrului internelor și reformei administrative nr. 564/2008.

Data

22.04.2020

PRIMAR,
Valeriu ATUDOREI



Comuna BRUSTUROAȘA
NU SE APLICĂ
cf. Art. 627/0UG 57/2019

ROMANIA
JUDETUL BACĂU
C O M U N A BRUSTUROASA
CONSILIUL LOCAL

PROIECT DE HOTĂRÂRE
*privind aprobarea Nomenclatorului stradal al comunei Brusturoasa,
și a satelor aparținătoare*

Consiliul Local al Comunei Brusturoasa, judetul Bacău;

Analizând referatul de aprobare a Primarului Comunei Brusturoasa, înregistrat sub nr. 2322/22.04.2020 prin care se propune aprobarea Nomenclatorului stradal al comunei Brusturoasa și a satelor aparținătoare precum și raportul compartimentului de specialitate nr.2321/22.04.2020, aprobat de Primarul comunei Brusturoasa;

Având în vedere:

- raportul Comisiei pentru activitati economico –financiare administrarea domeniului public si privat al comunei, agricultura, protectia mediului si turism, amenajarea teritoriului si urbanism, munca si protectie sociala, înregistrat sub nr 2323/22.04.2020;

- Avizul nr./ 2020, al Comisiei Judetene de Atribuire de Denumiri Bacău;

În temeiul prevederilor art.4¹, alin.(1) din Legea cadastrului și publicității imobiliare nr.7/1996, republicată, cu modificările și completările ulterioare;

Tinand seama de prevederile Hotararii Guvernului nr. 777/2016 privind structura, organizarea și functionarea Registrului electronic national al nomenclaturilor stradale si ale Ordinului nr. 448/2017 pentru aprobarea Normelor tehnice privind procedurile de lucru specifice Registrului electronic national al nomenclaturilor stradale;

În baza prevederilor art.129, alin.(6) lit "d" și art 139 alin. (1) și art. 197 din OUG nr. 57/2019 – Codul administrativ,

HOTĂRĂȘTE:

Art.1 - Se aprobă Nomenclatorul stradal al Comunei Brusturoasa, al localității componente Brusturoasa și a satelor aparținătoare, conform anexei care face parte integrantă la prezenta Hotărâre;

Art.2 – Secretarul comunei va asigura comunicarea prezentei Hotarari, institutiilor si persoanelor interesate.

**Primarul comunei Brusturoasa,
Valeriu ATUDOREI**

Comuna BRUSTUROAȘA
NU SE APLICA
cf. Art. 627/OUG 57/2019

NOMENCLATURA STRADALĂ DIN COMUNA BRUSTUROASA

Nr. Crt	Sat	Denumire drum	Descriere drum		Situția juridică	Denumirea
			Partea stângă	Partea dreaptă		
1.	Hîngănești	Drum comunal DC 133 Hîngănești - Cotumba	De la Vătoaie Toader până la Volmer Stelian	De la Coman Petrea până la Maftei Ion Viorel	Domeniul public	Str. Unirii
2.		Drum sătesc Hîngănești - Toderițeni	De la Centrul Social până la Toderiță C-tin	De la Sopcă Ion până la Toderiță Petronel	Domeniul public	Str. Salcânilor
3.		Drum vicinal Hîngănești	De la Oprea Toma până la Balcanu Neculai	De la Bradu Ion până la Leu Liliana	Domeniul public	Str. Dumbravei
4.		Drum sătesc Hîngănești (ulița magazioneru)	De la Atudorei Emil până la Balaj Geta	De la Balaj Ionel până la Țăranu Neculai		Str. Sperantei
5.		Drum sătesc Sopcă - Copăcel-Hogeni	De la Sopcă Maria până la Anăștoaie Ion	De la Coman Neculai până la Tuluc Ioan	Domeniul public	Str. Pinilor
6.	Drum satesc Brusturoasa Piață-Gară	De la Coman Dumitru până la Bedidic Gicu	De la Hogeia Toader până la Gara Brusturoasa	Domeniul public	Str. Pieții	
7.	Drum sătesc Brusturoasa (ulița morii)	De la DN 12A pana la Adomnicai Neculai	De la DN 12A pana la Atomulese Ciprian	Domeniul public	Str. Morii	
8.	Drum sătesc Brusturoasa (după linie)	De la Biru Florin până la Senteș Valeria, Atomulese Costică, Cercele Gheorghe, Covaci Dorinel	Zona CFR	Domeniul public	Str. Pietricica	
9.	Brusturoasa	Drum sătesc Brusturoasa Complex Comercial	De la Gurău Ecaterina până la Farcaș Petru	De la Atudorei Valeriu până la Alecsa Paraschiva	Domeniul public	Str. Narcisa
10.		Drum sătesc Brusturoasa (ulița garii)	De la Volmer Ion până la Balcanu Petrea	De la Bradu Constantin până la Munteanu Nicolina	Domeniul public	Str. Gării
11.		DN 12 A	De la Ailincăi Constantin	De la Atudorei Costel		Str. Ing. Elie Radu

12.		Drum sătesc Brusturoasa (Drumul Vechi)	până la Matei Pavel De la Condea Viorel până la Butucaru Costica	până la Covaci Viorica De la Balcanu Cornel pana la SC Mo Bi Srl	Domeniul public	Str. Veche
13.		Drum sătesc Brusturoasa -pârâul Ursului	De la Burlacu Petrea până la Copacel Vasile	De la Matei Grigore până la Vatamanu Costică	Domeniul public	Str. Ursului
14.		Drum sătesc Brusturoasa -pârâul Corbului	De la Fabian Vasile până la Toderiță Petrea	De la Toderiță Marian până la Dascălu Hosvald	Domeniul public	Str. Corbului
15.	Brusturoasa	Drum sătesc Brusturoasa -pârâul Toneni)	De la Enășoate Anica până la Atonoae Gabriel	De la Gnatiuc Gheorghe până la Coman Lucian	Domeniul public	Str. Vulturului
16.		Drum sătesc Brusturoasa	De la Pricob Ion până la Funduc Alexandru	De la Dascălu Costel până la Covaci Marin	Domeniul public	Str. Salcâmlor
17.		DC 143 Camenca	De la Enache Ghe. până la Brigada Silvică	De la Avătoate Veronica până la Alexa Ioan	Domeniul public	Str. Vișinului
18.		Drum comunal var. DC 143	De la Munteanu Vasile până la Toderiță Dumitru	De la Ciubotaru Leonard până la Dumea Toader	Domeniul public	Str. Licurici
19.		Drum sătesc Camenca (uliță Bântu)	De la Irimia Constantin până la Balcanu Costel	De la Bântu Ioana până la Bântu Neculai	Domeniul public	Str. Fântâni
20.		Drum sătesc Camenca (uliță Atudorei)	De la Bântu Ioana până la Coman Vasile (Furtuna)	De la Hogeă până la Bântu Jana	Domeniul public	Str. Lalelelor
21.		Drum sătesc Camenca (uliță Farcaș)	De la Ioniță Catinca până la Colceru	De la Colceru până la Farcaș Francisc	Domeniul public	Str. Lumina
22.	Camenca	Drum vicinal Camenca (uliță Teodoreanu)	De la Tunaru Vasile până la Acatrinei Gheorghe	De la Toderiță Viorel până la Teodoreanu Neculai	Domeniul public	Str. Nucului
23.		Drum sătesc Camenca (uliță Școală)	De la Popovici Doina până la Matei Neculai	De la Ciocan Maria până la Matei Neculai	Domeniul public	Str. Școlii
24.		Drum sătesc Camenca (uliță Atrejei Ghe.)	De la Colacel Florin până la Boghian Petronel	De la Bradu Catrina până la Popovici Marian		Str. Izvoare
25.		Drum vicinal Camenca (P. Bântului)	De la Huluiță Iuliana până la Andreșoate Petrea	De la Botezatu Neculai până la Ciocan Vasile	Domeniul public	Str. Florilor
26.		Drum sătesc Camenca (uliță Biserică)	De la Coop. Palanca până la Biserică	De la Suciu Gheorghe până la Atudorei Petrea	Domeniul public	Str. Bisericii
27.		Drum sătesc Camenca-Horoaia	De la Ababei Neculai până la Popovici Tomita	De la Botezatu Aurel până la Iordache Dorel		
28.		Drum vicinal Paloș	De la Ioniță Iilica până la Coman Elena	De la Alexa Neculai până la Coman Viorel	Domeniul public	Str. Horoaia Mica
			De la Bradu Georgeta până la Lupaș Profira	De la Lupaș Profira până la Bradu Nicușor	Domeniul public	Str. Paloș

29.		Drum sătesc Buruieniș	De la Ionel Liviu Gicu până la Toncu Petrea	CFR	Domeniu public	Str. Trandafirilor
30.		DN 12 A	De la Popa Costel până la Ignat Ioan	DN 12 A		Str. Eroilor
31.	Buruieniș	Drum sătesc Buruieniș (uliță Mazilu)	De la Sprintenu Constantin până la Porea Dan	De la Toncu Petrea până la Porea Elisabeta	Domeniu public	Str. Dorului
32.		Drum sătesc Buruieniș (pârâu Buruieniș)	De la Brescanu Gheorghe până la Crețu Costică	De la Crețu Toma până la Dascălu Alexandru	Domeniu public	Str. Teilor
33.		Drum sătesc Popas Șugura	De la Crăciun Mihaela la Cantonul Silvic			Str. Livada
34.	Buruienișu de Sus	DC 144 Sugura	-De la Crăciun Mihaela până la Cujbă Toma -De la Chiper până la Diaconu Costel	De la Gârghi Petrea până la Gârghi Toma	Domeniu public	Str. Gen. Radu Rosetti
35.		Drum sătesc Buruienișu de Sus-Biserică	De la Școala primară până la Biserica Catolică		Domeniu public	Str. Iasomieii
36.		DN 12 A	De la Biserica Catolică până la Toncu Florin	Zona CFR		Str. Libertății
37.		Drum sătesc Cuchiniș	De la Ciotloș Paul până la Băicuțescu Constantin	De la Cozma Nina până la Dascălu Dumitria	Domeniu public	Str. Monumentului
38.	Cuchiniș	Drum sătesc Cuchiniș (Pârâu Cuchiniș)	De la DN 12 A (Covaci Viorica)	De la Ciotloș Ion până la Lupaș Ion	Domeniu public	Str. Prieteniei
39.		Drum sătesc Cuchiniș (Antal)	De la Ahlăni Laurențiu până la Avătoaie Mircea De la Matei Vasile până la Senteș Petrică Cristinel	De la Antal Marin până la Antal Petrea De la Senteș Ion până la Ciotloș Lenuța De la Gavrilaş Viorel până la Spanache	Domeniu public	Str. Trotuș

INIȚIATOR PROIECT
Primar,
Atudorei Valeriu

Comuna BRUSTUROAȘA
NU SE APLICĂ
 cf. Art. 627/0UG 57/2019

JUDEȚUL BACĂU
CONSILIUL LOCAL AL COMUNEI BRUSTUROASA

Comisia pentru administrație publică locală, juridică, respectarea drepturilor și libertăților cetățenilor,
apărarea ordinii și liniștii publice, muncă și protecție socială, protecție copii, sănătate
Nr. 2334 / 22.04.2020

AVIZ

Proiect de hotărâre privind aprobarea Nomenclatorului stradal al comunei Brusturoasa si a satelor apartinatoare Initiator –Primar


Comisia de specialitate analizând :

Proiect de hotărâre privind aprobarea Nomenclatorului stradal al comunei Brusturoasa si a satelor apartinatoare Initiator –Primar

constată că acesta este oportun și în conformitate cu OUG nr.57/2019 privind Codul administrativ cu:

Având în vedere că proiectul de hotărâre este / nu este avizat pentru legalitate de secretarul comunei, avizăm FAVORABIL / NEFAVORABIL proiectul de hotărâre și propunem consiliului local adoptarea acestuia, în forma prezentată.

PRESEDINTE COMISIE,
BINTU ROBERT IONUT



JUDEȚUL BACĂU

CONSILIUL LOCAL AL COMUNEI BRUSTUROASA

Comisia pentru programe de dezvoltare economico-socială, Buget, finanțe, administrarea domeniului public și privat al comunei, agricultură, gospodărie comunală protecția mediului, servicii și comerț
Nr. 225 / 22.04.2020

AVIZ

Proiect de hotărâre privind aprobarea Nomenclatorului stradal al comunei Brusturoasa si a satelor apartinatoare Initiator –Primar

Comisia de specialitate analizând :

Proiect de hotărâre privind aprobarea Nomenclatorului stradal al comunei Brusturoasa si a satelor apartinatoare Initiator –Primar

constată că acesta este oportun și în conformitate cu OUG nr.57/2019 privind Codul administrativ cu:

Având în vedere că proiectul de hotărâre este / nu este avizat pentru legalitate de secretarul comunei, avizăm FAVORABIL / NEFAVORABIL proiectul de hotărâre și propunem consiliului local adoptarea acestuia, în forma prezentată.

PRESEDINTE COMISIE,
CRACIUN ION



JUDEȚUL BACĂU
CONSILIUL LOCAL AL COMUNEI BRUSTUROASA
Comisia pentru învățământ, sănătate, cultură și culte, activități sportive și de agrement
Nr. 2333 / 22.04.2020

AVIZ

Proiect de hotărâre privind aprobarea Nomenclatorului stradal al comunei Brusturoasa si a satelor apartinatoare Initiator –Primar

Comisia de specialitate analizând :

Proiect de hotărâre privind aprobarea Nomenclatorului stradal al comunei Brusturoasa si a satelor apartinatoare Initiator –Primar

constată că acesta este oportun și în conformitate cu OUG nr.57/2019 privind Codul administrativ cu:

Având în vedere că proiectul de hotărâre este / nu este avizat pentru legalitate de secretarul comunei, avizăm FAVORABIL / NEFAVORABIL proiectul de hotărâre și propunem consiliului local adoptarea acestuia, în forma prezentată.

PRESEDINTE COMISIE,
HANGANU CONSTANTIN



REFERAT DE APROBARE
a proiectului de hotărâre privind aprobarea Nomenclatorului stradal al
Comunei Brusturoasa

În ultimii ani a avut loc o semnificativă dezvoltare a zonelor de locuit din comuna noastră, printr-o importantă creștere a construcțiilor de locuințe și a extinderii rețelei stradale.

Având în vedere faptul că la nivelul instituțiilor de interes local, agenți economici, nu există un nomenclator stradal unitar, pentru desfășurarea în condiții normale a activității socio-economice a locuitorilor comunei Brusturoasa și pentru deservirea acestora în condiții de operativitate și eficiență este necesar un Nomenclator stradal.

Pentru desfășurarea în condiții normale a activității socio-economice a noilor locuitori, precum și a administrației locale a fost și este necesară și identificarea în teritoriu a noilor imobile construite, prin atribuirea de adrese postale.

Potrivit prevederilor art. 5 din Legea nr. 7/1996 a cadastrului și publicității imobiliare, cu modificările și completările ulterioare, nomenclatura stradală se aprobă prin hotărâre a consiliului local, se organizează pe fiecare localitate și reprezintă evidența primară unitară care servește la atribuirea denumirii străzii și a numărului administrativ.

Autoritățile administrației publice locale au obligația de a furniza și actualiza datele cu privire la nomenclatura stradală proprie din registrul electronic al nomenclaturilor stradale.

Fiecare imobil situat în intravilanul localităților se identifică prin adresa administrativă a acestuia. Pentru imobilele cu clădiri/construcții situate în extravilan adresa administrativă se identifică prin denumirea drumului și numărul administrativ atribuit de autoritatea publică locală competentă, care reprezintă poziția kilometrică față de originea drumului. Denumirea drumului este alcătuită din categoria și indicativul drumului pe care sunt situate imobilele respective, potrivit prevederilor H.G. nr. 540/2000 privind aprobarea încadrării în categorii funcționale a drumurilor publice și a drumurilor de utilitate privată deschise circulației publice.

Numărul administrativ se atribuie de către autoritatea publică locală. Un număr administrativ este întotdeauna compus dintr-un număr care poate fi suplimentat cu o literă mare de la A la Z. Din cauza riscului de a crea confuzii, literele I, O și Q nu vor fi folosite. Numerele administrative sunt atribuite consecutiv în ordine crescătoare astfel încât numerele impare sunt folosite pe partea stângă a drumului dinspre centrul localității, iar numerele pare sunt folosite pe partea dreaptă a drumului.

Având în vedere cele mai sus menționate, în conformitate cu prevederile art. 5 din Legea nr. 7/1996, ale Codului fiscal și ale Legii nr. 215/2001 a administrației publice locale, republicată, cu modificările și completările ulterioare, propunem spre aprobare Consiliului Local următoarele:

Aprobarea Nomenclatorului stradal al comunei Brusturoasa și a satelor aparținătoare, pentru care am ținut cont și de concordanța dintre propuneri cu tradițiile locale, cu specificul cultural și istoric (așa cum este cazul și uneia dintre străzile din satul Buruieniușu de Sus, care dorim să poarte denumirea str. Gen. Radu Rosetti, cel care a avut o moșie/conac la Șugura – comuna Brusturoasa, iar șoseaua națională DN12A să poarte numele Ing. Elie Radu, după numele celui care și-a legat numele de calea ferată dintre Târgu Ocna și Palanca, adică pâna la granița cu Austro-Ungaria și de proiectarea și construirea clădirii haltei Brusturoasa).

-lista cu denumirile si delimitarile cailor de comunicatie este prezentata in anexa la prezentul raport;

Anexele se păstrează in format scris cât si electronic la compartimentul Urbanism din cadrul aparatului de specialitate al primarului.

Fata de cele prezentate, supun aprobării dvs. Proiectul de hotărâre privind aprobarea nomenclatorului stradal al comunei Brusturoasa..

INIȚIATOR PROIECT
Primar,
Atudorei Valeriu



JUDEȚUL BACĂU
COMUNA BRUSTUROASA
PRIMARIA
COMPARTIMENT
Nr. 2321 din 22.04.2020

RAPORT
privind aprobarea Nomenclatorului stradal al Comunei
Brusturoasa

Având în vedere faptul că la nivelul instituțiilor de interes local, agenți economici, nu există un nomenclator stradal unitar, pentru desfășurarea în condiții normale a activității socio-economice a locuitorilor comunei Brusturoasa și pentru deservirea acestora în condiții de operativitate și eficiență este necesar un Nomenclator stradal, pentru desfășurarea în condiții normale a activității socio-economice a locuitorilor, precum și a administrației locale a fost și este necesară și identificarea în teritoriu a imobilelor, prin atribuirea de adrese postale.

Potrivit prevederilor art. 5 din Legea nr. 7/1996 a cadastrului și publicității imobiliare, cu modificările și completările ulterioare, nomenclatura stradală se aprobă prin hotărâre a consiliului local, se organizează pe fiecare localitate și reprezintă evidența primară unitară care servește la atribuirea denumirii străzii și a numărului administrativ.

Autoritățile administrației publice locale au obligația de a furniza și actualiza datele cu privire la nomenclatura stradală proprie din registrul electronic al nomenclaturilor stradale.

Fiecare imobil situat în intravilanul localităților se identifică prin adresa administrativă a acestuia. Pentru imobilele cu clădiri/construcții situate în extravilan adresa administrativă se identifică prin denumirea drumului și numărul administrativ atribuit de autoritatea publică locală competentă, care reprezintă poziția kilometrică față de originea drumului. Denumirea drumului este alcătuită din categoria și indicativul drumului pe care sunt situate imobilele respective, potrivit prevederilor H.G. nr. 540/2000 privind aprobarea încadrării în categorii funcționale a drumurilor publice și a drumurilor de utilitate privată deschise circulației publice.

Numărul administrativ se atribuie de către autoritatea publică locală. Un număr administrativ este întotdeauna compus dintr-un număr care poate fi suplimentat cu o literă mare de la A la Z. Din cauza riscului de a crea confuzii, literele I, O și Q nu vor fi folosite.

Numerele administrative sunt atribuite consecutiv în ordine crescătoare astfel încât numerele impare sunt folosite pe partea stângă a drumului dinspre centrul localității, iar numerele pare sunt folosite pe partea dreaptă a drumului.

Potrivit OUG nr. 22/2020 privind recensământul general agricol din România runda 2020, în perioada 1 februarie 2021 - 30 aprilie 2021 se efectuează, la nivel național, în toate unitățile administrative - teritoriale din România, recensământul general agricol.

Pentru verificarea practică și îmbunătățirea aspectelor organizatorice și tehnice, se efectuează un recensământ de probă, în cursul anului 2020.

Printre obligațiile primarului în pregătirea recensământului sunt cele privind verificarea, completarea și actualizarea elementelor de nomenclatură stradală, respectiv denumiri de drumuri, străzi și adrese

administrative, precum și stabilirea limitelor unităților administrativ - teritoriale, până la data de 31 august 2020, în scopul delimitării sectoarelor și secțiilor de recensământ.

Având în vedere cele mai sus menționate, în conformitate cu prevederile art.5 din Legea nr.7/1996, ale Codului fiscal și ale Legii nr. 215/2001 a administrației publice locale, republicată, cu modificările și completările ulterioare, propunem spre aprobare Consiliului Local următoarele:

Aprobarea Nomenclatorului stradal al comunei Brusturoasa și a satelor aparținătoare, pentru care am ținut cont și de concordanța dintre propuneri cu tradițiile locale, cu specificul cultural și istoric (așa cum este cazul și uneia dintre străzile din satul Buruieniușu de Sus, care dorim să poarte denumirea str. Gen, Radu Rosetti, care a avut moșie la Șugura, precum și șoseaua națională DN 12 A care străbate comuna să poarte denumirea Str. Ing. Elie Radu, după numele celui care a proiectat și construit calea ferată dintre Târgu Ocna și Palanca, adică până la granița cu Austro-Ungaria și de proiectarea și construirea clădirii haltei Brusturoasa, distrusă în timpul celui de-al doilea război).

-lista cu denumirile și delimitările cailor de comunicație este prezentată în anexa la prezentul raport;

Anexele se păstrează în format scris cât și electronic la compartimentul Urbanism din cadrul aparatului de specialitate al primarului.

Compartiment UAT

Posti Lenuța



AVIZ DE LEGALITATE
la proiectul de hotărâre privind aprobarea Nomenclatorului Stradal
al Comunei Brusturoasa

Proiectul de hotărâre cu titlul de mai sus a fost elaborat în baza:
Prevederilor art. 3 lit. "a" și art. 8 alin. (1) din O.G. nr. 43/ 1997 privind regimul juridic al drumurilor republicată și actualizată, care precizează:

Art. 3. Din punct de vedere al destinației drumurile se împart în:

a) drumuri publice - drumuri de utilitate publică și/sau de interes public destinate circulației rutiere și pietonale. În scopul satisfacerii cerințelor generale de transport ale economiei, ale populației și de apărare a țării; acestea sunt proprietate publică și sunt întreținute din fonduri publice, precum și din alte surse legal constituite;

Art. 8. (1) Drumurile de interes local aparțin proprietății publice a unității administrative pe teritoriul căreia se află și pot fi clasificate ca:

a) drumuri comunale care asigură legăturile;

(i) între reședința de comună și satele componente sau cu alte sate;

(ii) între oraș și satele care îi aparțin. precum și cu alte sate;

(iii) între sate;

drumuri vicinale - drumuri ce deservesc mai multe proprietăți. fiind situate la limitele acestora;
străzi - drumuri publice din interiorul localităților, indiferent de denumire: stradă, cale, șosea. alee, fundătură, uliță etc.

Prevederilor art. 2 lit. "d" din Ordonanța nr. 63/ 2002 privind atribuirea sau schimbarea de denumiri, actualizată, care precizează:

Art. 2. Atribuirea sau schimbarea de denumiri, altele decât cele prevăzute la art. 1. se face de către:

d) consiliile locale, prin hotărâre, pentru parcuri, piețe, oboare, cartiere, străzi, stații ale mijloacelor de transport în comun, precum și pentru obiective și instituții de interes local aflate în subordinea lor.

Dispozițiilor art. 129alin. (2) lit. "c", alin. (6) lit. "c" din OUG nr. 57/2019 privind Codul administrative, care precizează:

Art. 129 (2) Consiliul local exercită următoarele categorii de atribuții:


c) atribuții privind administrarea domeniului public și privat al comunei, orașului sau municipiului;

(6) În exercitarea atribuțiilor prevăzute la alin. (2) lit. c). consiliul local:

c) atribuie sau schimbă, în condițiile legii, denumiri de străzi, de piețe și de obiective de interes public local.

Îl avizăm favorabil.

SECRETAR GENERAL AL UAT BRUSTUROASA
Mariana-Simona OPREA



ROMÂNIA
JUDEȚUL BACĂU
COMUNA BRUSTUROASA
PRIMAR

NOTĂ JUSTIFICATIVĂ
Privind atribuirea denumirii "Str. Gen. Radu Rosetti" pentru drumul
comunal DC 144 ce străbate satul Buruienîșu de Sus

Radu R. Rosetti – istoric, militar, academician, scriitor, bibliotecar – a văzut lumina zilei la 20 martie/1 aprilie 1877, în satul Căiuți județul Bacău, plasa Troțuș, într-o familie de boieri moldoveni, originară, s-ar părea, din Genova (Italia).

La vârsta de 30 de ani s-a căsătorit cu Ioana Știrbei, nepoata fostului domnitor al Țării Românești – Barbu Știrbei. Tatăl ei, prințul Alexandru Știrbei, îi lăsase moștenire un teren central în București, iar mama, Maria Ghika-Comănești, moșia Brusturoasa (județul Bacău) și Mîndrești, lângă Tecuci. Cei doi soți au avut patru copii: Ileana, Radu, Ioana și Elisabeta.

După decretarea mobilizării în vederea participării armatei române la al doilea război balcanic, Ioana Radu Rosetti a format la Brusturoasa un comitet de subscripție pentru ajutorarea femeilor ai căror soți erau pe cîmpul de luptă. Între 23 iunie/6 iulie și 31 august/13 septembrie 1913, Radu R. Rosetti, comandantul companiei 12 din Regimentul Constanța numărul 34, a participat la Campania din Bulgaria, fiind evidențiat de comandantul regimentului. Tot în 1913, este numit la comanda Școlii de Subofițeri de Infanterie.

Despre Ioana Radu Rosetti (Știrbei), care-și avea conacul pe valea pârâului Șugura, aproape de vărsarea în Troțuș, preotul Hanganu scria în monografia sa, întocmită acum un veac: "Din mica ei copilărie, ea n-a avut alt gînd decît ajutorarea celor nevoiași, celor fără de sprijin. Rămînînd orfană de tată și mamă din frageda-i copilărie, spiritul ei era îndreptat numai spre bine. Astfel a făcut spital, la care vizita și medicamentele erau gratis, a înzestrat bisericile cu cele necesare cultului precum alte fapte de mărinimie".

Tot aici la Brusturoasa amintim și o bibliotecă a școlii care purta numele "General R. Rosetti" și dispunea de 697 volume, dăruite de proprietarul moșiei Brusturoasa, sau procurate prin "Casa Școalelor". La finele anului școlar, premiile erau asigurate în mare parte de Radu R. Rosetti și distribuite personal elevilor merituoși. Cei mai buni dintre ei, însoțiți de un învățător, vizitau în vacanță orașe din țară, costurile fiind suportate tot de general. Copiii orfani care încheiau cursul primar cu rezultate bune erau trimiși de generalul Rosetti la Școala Normală pentru a deveni învățători (Petru Butucaru, maiorul care în 1944 și-a pierdut viața în luptele de la Cîmpia Turzii, este unul dintre ei).

Membrii corpului didactic al școlii desfășurau o intensă activitate. Cercul cultural "Gheorghe Eremia" își ținea ședințele lunare la școlile din Brusturoasa, Palanca, Ciughieș, Cotumba și Agăș (județul Bacău). La unele ședințe, deși nu era membru, participa și Radu R. Rosetti, "contribuind la lămurirea chestiunilor puse în discuție, dînd sfaturi și îndrumări folositoare". Se recenzau cărți, se țineau conferințe pe teme de interes școlar și de cultură generală, dar și de igienă, de prevenire și combatere a bolilor, atunci cînd lua parte și personalul dispensarului din satul Cotumba. În ziua de 30 aprilie 1933, la școala din Brusturoasa a avut loc prima ședință a Cercului cultural regional, la care au luat parte 80 de învățători din școlile zonei Palanca – Moinești, Tîrgu-Ocna, dar și personalități din alte domenii. Renumitul matematician Gh. Țițeica, membru al Academiei Române, a vorbit despre rolul învățătorilor, generalul Rosetti a prezentat "Cîteva păreri despre lucruri școlare", Al. Băluță, directorul școlii Brusturoasa, Ștefan Varga și Ecaterina Rădulescu au prezentat romanul lui

Liviu Rebreanu "Pădurea Spînzuraților". După activitate, mulți participanți s-au deplasat la Palanca pentru a depune flori la mormântul eroului.

Crescut în spiritul religiei străbunilor, Radu R. Rosetti s-a ocupat și de îndatoririle creștinești. Astfel, el a vizitat în mai multe rînduri Biserica cu hramul Sfintei Troiți devenită mănăstire, căreia i-a dăruit în jur de 300 de hectare. Biserica cu hramul Sfintei Troiți, de la poalele munților Cotumba se pare că a fost zidită în anul 1771 de jupînul Grigore Crupenschi Vel Paharic. Sub starețul Pahomi (un fost haiduc) devenind schit .

Cu prilejul căsătoriei, soția lui Radu R. Rosetti hotărâse ca, drept dar pentru sătenii din Brusturoasa, să construiască un mic spital pe care la dotat cu cele necesare și la întreținut până la începutul războiului din 1916, când întreaga aparatură a fost dată unui spital care sa înființat la Școala Națională de Poduri și Șosele. Spitalul a fost renovat după stricăciunile din timpul războiului și a funcționat în continuare ca dispensar.

În prezent, Școala Gimnazială cu clasele I-VIII poartă numele "Ioana R. Rosetti și propunem ca drumul comunal DC 144 ce trece pe lângă fosta proprietate "Șugura" să poarte numele "Gen. Radu Rosetti".

PRIMAR,
Valeriu ATUDOREI



**ROMÂNIA
JUDEȚUL BACĂU
COMUNA BRUSTUROASA
PRIMAR**

**Notă justificativă
Privind atribuirea denumirii "Str. Ing Elie Radu" pentru șoseaua
națională DN12A ce străbate comuna Brusturoasa**

Elie Radu (n. 20 aprilie 1853, Botoșani – d. 10 octombrie 1931) a fost un inginer constructor de poduri și șosele, pedagog și academician român. S-a dovedit un luptător pentru drepturile profesionale ale inginerilor, a stimulat și a îndrumat creația inginerescă. A deținut funcția de președinte al Societății Politehnice în anii 1898, 1903 și 1904.

Numele lui Elie Radu se leaga de tronsonul de cale ferata dintre ferate dintre Târgu Ocna și Palanca, adică pâna la granița cu Austro-Ungaria.

Elie Radu a contribuit la construirea șoselelor transcarpatice, realizate după Marea Unire cu Transilvania. În Ministerul Lucrărilor Publice a avansat continuu, ocupând funcții ca subdirector, director și director general, ajungând la gradul de inginer inspector general clasa I. O altă stație C.F.R. de pe Valea superioară a Troțușului care este legată de numele ing. Elie Radu este stația Brusturoasa. Înaintea celui de-al doilea Război Mondial, în locul acestei stații se afla halta „Elie Radu”. Aceasta, care nu mai are nici o legătură cu actuala haltă Brusturoasa a fost distrusă în timpul războiului. Clădirea originală nu a fost o construcție oarecare, ci a fost de la bun început concepută ca un adevărat monument istoric. Ea reprezenta chintesența lucrărilor lui Elie Radu, în sensul că în cadrul unei clădiri de dimensiuni mici au fost cuprinse aproape toate elementele caracteristice acestor lucrări.


Este singura gară care îi purta numele.

Inginerul Elie Radu, care n-a fost doar un simplu inginer de structuri, ci coordonatorul unei întregi echipe, a dorit probabil să onoreze în felul acesta satul în care își avea rădăcinile. Din punct de vedere stilistic această clădire a fost desenată tot de arhitectul Giulio Magni, același care a desenat și minunata gară de la Curtea de Argeș, precum și casa de locuit a inginerului Elie Radu din București. ” (Cf. Inginerul Elie Radu și drumul de fier de pe Valea Troțușului, Mădălina STAN, Emilia AURICĂ).

Din aceste motive propunem ca șoseaua națională ce străbate comuna Brusturoasa să poarte numele "Ing. Elie Radu".

**PRIMAR,
Valeriu ATUDOREI**







**Bacău, județ
frumos
Brusturoasa**