GŁÓWNY URZĄD
GEODEZJI I KARTOGRAFII

Współrzędne prostokątne w układzie PL-UTM
Współrzędne geodezyjne w układzie PL-ETRF89
Elipsoida GRS80, układ wysokościowy PL-ECRF2007-NH

Carthesian coordinates in Datum PL-UTM
Geodetic coordinates in Reference Frame PL-ETRF89
Elipsoid GRS80, Vertical Datum PL-ECRF2007-NH

Tyczyn

Wizualizacja kartograficzna BDOT10k

M-34-81-A

OBJAŚNIENIA ZNAKÓW I SKRÓTÓW

EXPLANATION OF SYMBOLS AND ABBREVIATIONS

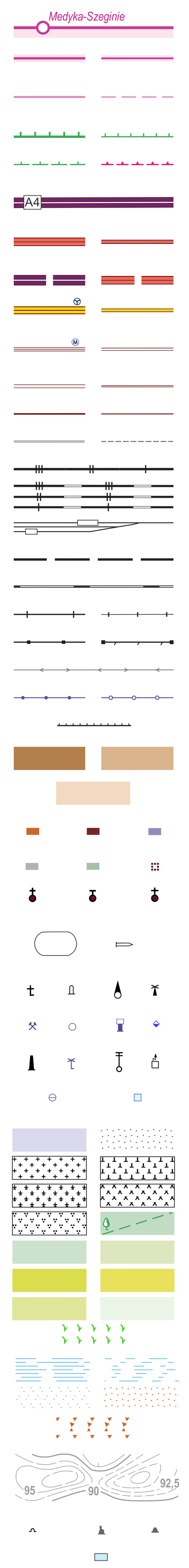

granica państwa, przejście graniczne, nazwa przejścia granicznego *international boundary, frontier crossing, frontier crossing name*
granica województwa; granica powiatu lub miasta na prawach powiatu *voivodship boundary; county or town with the county status boundary*
granica gminy lub miasta na prawach gminy; granica dzielnicy, delegatury lub miasta stanowiącego część gminy *commune or town with the commune status boundary; district or town which is the part of the community boundary*
granica parku narodowego; granica rezerwatu przyrody *national park boundary; nature reserve boundary*
granica parku krajobrazowego; granica poligonu wojskowego *landscape park boundary; military training ground boundary*
autostrada, numer drogi *motorway, road number*
droga ekspresowa lub główna ruchu przyśpieszonego: dwujezdniowa, jednojezdniowa *expressway or main road of acceleraten motion; double carriageway, singe carriageway*
autostrada w budowie; droga ekspresowa lub główna ruchu przyśpieszonego w budowie *motorway under construction; expressway or main road of accelerator motion under construction*
droga główna: dwujezdniowa, jednojezdniowa; dworzec autobusowy *main road: double carrageway, single carriageway; bus station*
droga zbiorcza o nawierzchni twardej: dwujezdniowa, jednojezdniowa; wejście do stacji metra *aggregate paved road: double carriageway, single carriageway; entrance to the undeground station*
droga lokalna, dojazdowa lub inna o nawierzchni: twardej, utwardzonej *locall, access or other: paved road, gravel road*
droga lokalna gruntowa; droga dojazdowa lub inna gruntowa *local dirt road; access or other dirt road*
alejka lub pasaż; ścieżka *alley or walkway; footpath*
linia kolejowa zelektryfikowana: wielotorowa, dwutorowa, jednotorowa *electrified railway: multi-track, double-track, single-track*
linia kolejowa niezelektryfikowana: wielotorowa, dwutorowa, jednotorowa *non-electrified railway: multi-track, double-track, single-track*
tory stacyjne; stacja kolejowa; przystanek kolejowy *station track; railway station; halt*
linia kolejowa w budowie *railway under construction*
linia kolejowa nieczynna *inactive railway*
linia kolejowa wąskotorowa; linia tramwajowa *narrow gauged railway; tramline*
kolej linowa; wyciąg narciarski *cable railway; ski lift*
linia elektroenergetyczna najwyższego lub wysokiego napięcia *extra-high or high voltage power line*
rurociąg naftowy lub benzynowy naziemny; rurociąg gazowy naziemny *oil or petrol pipeline above ground; has pipeline above ground*
mur historyczny *historic wall*
zabudowa wielorodzinna: zwarta, gęsta *multifamily dwellings: compact, dense*
zabudowa jednorodzinna *single family dwellings*
budynek: mieszkalny, użyteczności publicznej, przemysłowy *building: residential, public, industrial*
budynek gospodarczy; szklarnia; budynek zrujnowany lub ruina zabytkowa *outbuilding; greenhouse; dilapidated building or historic ruin*
świątynia chrześcijańska: kościół lub cerkiew; świątynia niechrześcijańska; kaplica *catholic or orthodox church; other church; chapel*
stadnion; skocznia narciarska *stadium; ski jump*
figurka, kapliczka lub krzyż przydrożny; pomnik; wieża; wiatrak *monument, shrine or roadside cross; monument; tower; windmill*
szyb kopalniany; szyb naftowy lub gazowy; stacja paliw; oczyszczalnia ścieków *pit shaft; oil or gas well; fuel station; sewage treatment plant*
komin przemysłowy; turbina wiatrowa; maszt lub wieża telekomunikacyjna; podstacja elektroenergetyczna *industrial chimney; wind turbine; telecommunication mast or tower; power substation*
zbiornik: materiałów pędnych lub gazu; osadnik lub zbiornik na ciecz *fueal tankor gasholder: bulk matterials tank; settler or tank for liquid*
teren przemysłowo-składowy; składowisko odpadów *industrial and storage area; waste area*
cmentarz: chrześcijański, niechrześcijański *cemetery: Christian, other*
cmentarz: komunalny, wojenny *cemetery: municipal, war*
cmentarz dla zwierząt; las lub zadrzewienie; rezerwat przyrody; linia oddziałowa *cemetery for animal; forest or stand denstiy; nature reserve; stand boundary*
zagajnik; zarośla krzewów lub kosodrzewiny *growth; shrubbery or dwarf mountain pine*
sad, plantacja krzewów owocowych lub roślin ozdobnych; plantacja roślin przemysłowych *orchard, fruit-shrub or ornamental plantation; perennial industrial crops*
ogród działkowy; roślinność trawiasta *allotment area; grassland*
szuwary *rushes*
bagno; teren podmokły *marsh, wetland*
grunt nieużytkowany lub teren zdegradowany; teren piaszczysty lub żwirowy *wasterland or degraded area, sandy or gravelly area*
teren kamienisty lub rumowisko skalne *field of boulders or rubble*
poziomice (warstwice), wskaźnik spadu, opisy poziomic, przełęcz *contour lines, direction of slope, contour numbers, pass, height-point, height description*
wejście do jaskini; odosobniona skała; głaz lub grupa głazów *cave entrance; isolated rock; boulder or group of boulders*
basen kąpielowy *swimming pool*

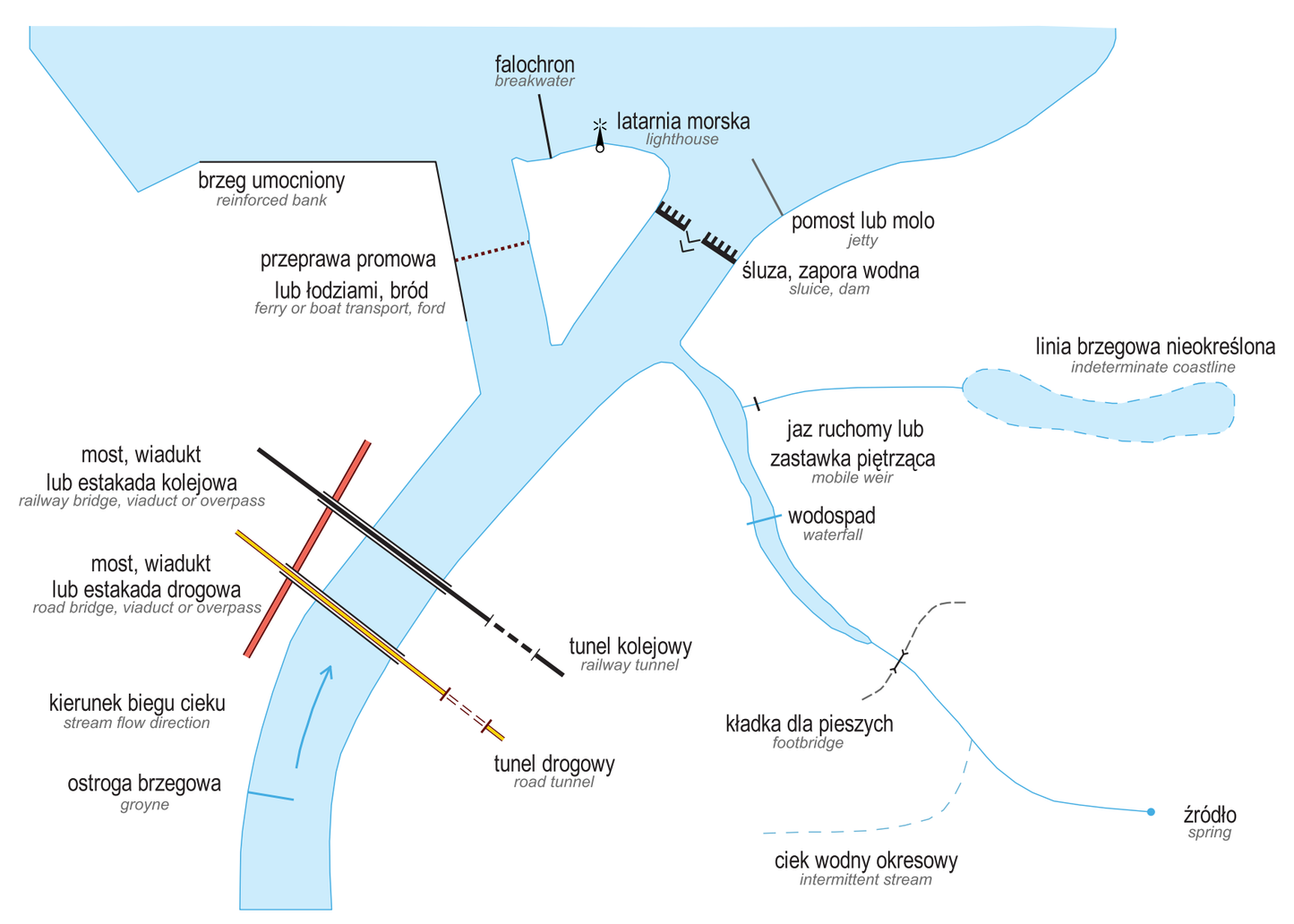

WARSZAWA	nazwa miasta *city name*
WOLA	nazwa części miasta *city district name*
Wielka Wieś	nazwa wsi *village name*

b.	bród *ford*
bas. kąp.	basen kąpielowy *swimming pool*
b. tran.	baza transportowa *transport base*
bud.	budowa *construction*
c. han.	centrum handlowe *shopping centre*
d. dz.	dom dziecka *orphange*
d. h.	dom handlowy *department store*
d. k.	dom kultury *community centre*
d. op.	dom opieki *care home*
d. paraf.	dom parafialny *parish house*
d. wych.	dom wychowawczy *parental home*
d. wyp.	dom wypoczynkowy *holiday house*
el.	elektrownia *power plant*
elc.	elektrociepłownia *heat and power generating plant*
elw.	elewator *elevator*
fort.	twierdza lub forteca *fortress*
gar.	garaż *garage*
gaz.	gazownia, zbiornik gazu *gasworks, hasholder*
gl.	miejsce wydobycia gliny *clay excavation*
H	hotel *hotel*
hłd.	hałda *dump*
h. sport.	hala sportowa *sports hall*
int.	internat *dormitory*
K	kino *cinema*
kemp.	kemping *camping*
kl.	klasztor *monastery*
kłm	kamieniołom *quarry*
kop.	kopalnia *mine*
ląd.	lądowisko *landing strip*
letn.	domki letniskowe *domki letniskowe*
M	muzeum *museum*
mag.	magazyny *warehouses*
metalurg.	przemysł metalurgiczny *metallurgical industry*
nadl.	nadleśnictwo *forestry headquaters*
nft.	szyb naftowy *oil well*
niecz.	nieczynny *inactive*
obs. astr.	obserwatorium astronomiczne *astronomical observatory*
oczyszcz.	oczyszczalnia ścieków *sewage treatment plant*
osad.	osadnik *settler*
ośr. wyp.	teren ośrodka wypoczynkowego *holiday camp*
P	policja *police*
p.	parking *parking*
piask.	kopalnia piasku, piaskownia *sand mine, sand pit*
pocz.	placówka operatora pocztowego *post office*
pomp.	przepompownia *pumping station*
port	port wodny lub przystań *port*
port lot.	dworzec lotniczy *air terminal*
p. prom.	przystań promowa *ferry harbour*
pr.	prom *ferry*
pw.	przewóz łodziami *przewóz łodziami*
rafin.	rafineria *rafinery*
rem.	remiza strażacka *fire station*
rdst.	radiostacja *radio station*
r. zab.	ruiny zabytkowe *protected ruins*
S	sąd *court*
san.	sanatorium *sanatorium*
schr.	schronisko *hostel*
sil.	silos *silo*
SP	starostwo powiatowe *county office*
stadn.	stadnina *stud*
szk.	szkoła *school*
szpit.	szpital *hospital*
T	teatr *theatre*
targ.	targowisko lub bazar *market place*
UG	urząd gminy *commune office*
UM	urząd miasta *municipality office*
UMG	urząd miasta i gminy *commune and municipality office*
UMr.	urząd marszałkowski *Marshal Office*
utyliz.	zakład utylizacyjny *utilization plant*
UW	urząd wojewódzki *voivodship office*
w. ciśn.	wieża ciśnień *water tower*
wdc.	zakład wodociągowy *waterworks*
zaj.	zajezdnia autobusowa lub tramwajowa *bus or tram depot*
z. kar.	zakład karny *penal institute*
źr. min.	źródło mineralne *mineral spring*
żw.	miejsce wydobycia żwiru *gravel pit*

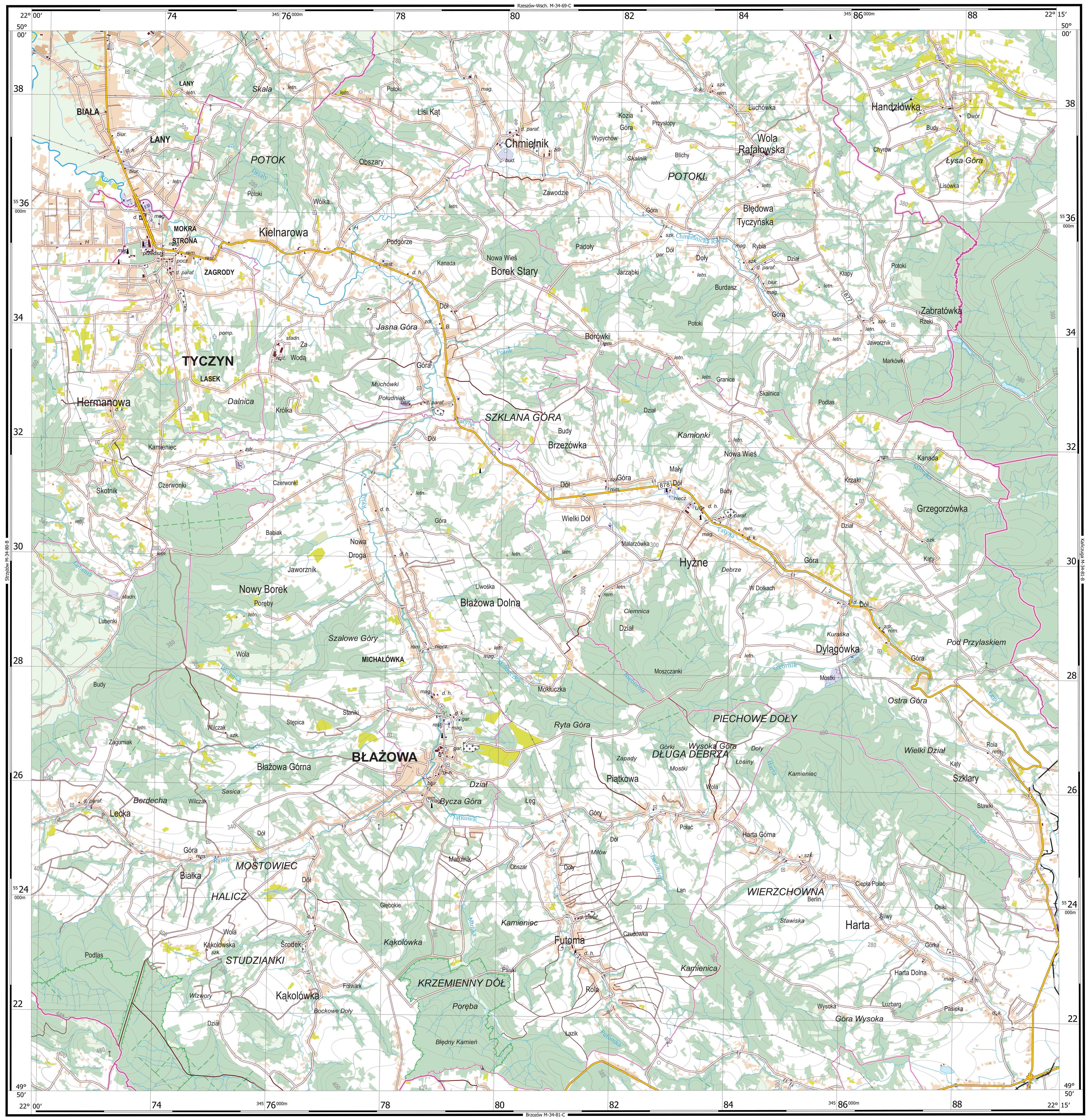

PODZIAŁ ADMINISTRACYJNY

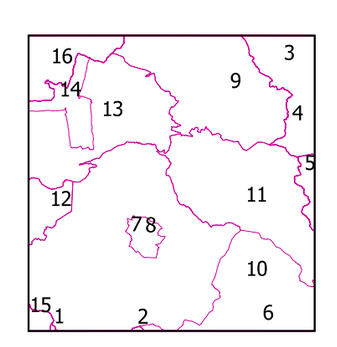

WOJ. PODKARPACKIE
Pow. brzozowski
1. gm. Domaradz
2. gm. Nozdrzec
Pow. łańcucki
3. gm. Łańcut
4. gm. Markowa
Pow. przeworski
5. gm. Jawornik Polski
Pow. rzeszowski
6. m. Dynów
7. gm. Błażowa
8. m. Błażowa
9. gm. Chmielnik
10. gm. Dynów
11. gm. Hyżne
12. gm. Lubenia
13. gm. Tyczyn
14. m. Tyczyn
Pow. strzyżowski
15. gm. Niebylec
m. Rzeszów
16. m. Rzeszów

1 : 50 000

1 cm - 500 m

1000 m 500 0 1 2 3 4 km

© GŁÓWNY GEODETA KRAJU

Opracowanie topograficzne na podstawie BDOT10k - stan na 26.05.2023 r.
Opracowanie kartograficzne automatyczne 2023 r.
Wykonawca:
Główny Urząd Geodezji i Kartografii