

**LIETUVOS RESPUBLIKOS VYRIAUSYBĖS KANCELIARIJOS
EKONOMIKOS PAŽANGOS DEPARTAMENTO
BIUDŽETO IR EUROPOS SAJUNGOS STRUKTŪRINĖS PARAMOS SKYRIUS**

PAŽYMA

**DĖL LIETUVOS RESPUBLIKOS VYRIAUSYBĖS NUTARIMO „DĖL
NEKILNOJAMŲJŲ DAIKTŲ NURAŠYMO“ PROJEKTO (NR. 14-0757-01-N) (14-9298)**

2014-09-10 Nr. NV-2775

Vilnius

1. Projekto rengėjas:

Susisiekimo ministerija.

2. Projekto tikslas, esmė:

Siūloma nurašyti valstybei nuosavybės teise priklausančius ir šiuo metu AB „Lietuvos geležinkeliai“ patikėjimo teise valdomus nekilnojamuosius daiktus, pripažintus netinkamais (negalimais) naudoti:

– dėl fizinio, funkcinio (technologinio) nusidėvėjimo: keleivinę platformą Kupiškio rajono savivaldybėje, Kepuriškio geležinkelio stotyje, keleivių peroną Kaubariškių stotyje Panevėžio rajono savivaldybės teritorijoje, dirbtuves Šiauliuose, platformą Kazlų Rūdoje, transformatorinę ir pastotę Kaune, Kauno stoties Aleksoto kelyno geležinkelio kelią Nr. 38;

– dėl funkcinio (technologinio) nusidėvėjimo: geriamojo vandens liniją ir nuotekų tinklus Mažeikių rajono savivaldybėje, Dapšių kaime, vandentiekio trasas Radviliškio rajono, Šiaulių miesto ir Rokiškio rajono savivaldybių teritorijose;

– dėl trukdymo statyti naujus statinius: Lukšių geležinkelio stoties kelią Nr. 3 Kėdainių rajono savivaldybės teritorijoje.

Nurodyti nekilnojamieji daiktai yra nenaudojami AB „Lietuvos geležinkeliai“ veikloje, jų būklė neatitinka nustatytų reikalavimų, trukdo įgyvendinti projektus, įtrauktus į Neatidėliotinių veiksmų, kuriuos būtina atlikti įgyvendinant projektą „Rail Baltica“, planą, patvirtintą Vyriausybės 2009-12-23 nutarimu Nr. 1802, todėl siūloma juos nurašyti ir išardyti, o liekamąsias medžiagas palikti viešosios geležinkelių infrastruktūros valdytojai AB „Lietuvos geležinkeliai“.

3. Derinimas:

Suderinta su Aplinkos ministerija, į pateiktas pastabas iš esmės atsižvelgta (aptarta teikimo rašte).

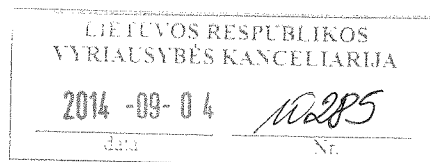

4. Dalykinio vertinimo išvada:

Teikiamas projektas iš esmės atitinka Vyriausybės reglamento reikalavimus.

Skyriaus patarėjas



Vaclovas Medišauskas



LIETUVOS RESPUBLIKOS SUSISIEKIMO MINISTERIJA

Biudžetinė įstaiga, Gedimino pr. 17, LT-01505 Vilnius, tel. (8 5) 239 3911
faks. (8 5) 212 4335 el.p. sumin@sumin.lt
Duomenys kaupiami ir saugomi Juridinių asmenų registre, kodas 188620589

Lietuvos Respublikos Vyriausybei

2014-09-04 Nr. 2-3572 (132)

DĖL LIETUVOS RESPUBLIKOS VYRIAUSYBĖS NUTARIMO „DĖL NEKILNOJAMŲJŲ DAIKTŲ NURAŠYMO“ PROJEKTO

Susisiekimo ministerija (Gedimino pr. 17, 01505 Vilnius) teikia Lietuvos Respublikos Vyriausybės nutarimo „Dėl nekilnojamųjų daiktų nurašymo“ projektą (toliau – nutarimo projektas).

Nutarimo projektu siekiama nurašyti pripažintus netinkamais (negalimais) naudoti dėl fizinio, funkcinio (technologinio) nusidėvėjimo ir trukdymo statyti naujus statinius valstybei nuosavybės teise priklausančius ir šiuo metu akcinės bendrovės „Lietuvos geležinkeliai“ pagal turto patikėjimo sutartį valdomus nekilnojamuosius daiktus:

1. keleivinę platformą (plotas – 323,75 kv. m, likutinė vertė – 1 litas) Kupiškio rajono savivaldybėje, Skapiškio seniūnijoje, Kepuriškio geležinkelio stotyje;
2. keleivių peroną Kaubariškių stotyje (plotas – 247,65 kv. m, likutinė vertė – 1 litas) Panevėžio rajono savivaldybės teritorijoje;
3. dirbtuves (bendras plotas – 124,63 kv. m, likutinė vertė – 34 598,09 lito) Šiauliuose, Kauno g. 19A;
4. platformą (plotas – 223,00 kv. m, likutinė vertė – 406,29 lito) Kazlų Rūdoje, Skvero g. 17A;
5. transformatorinę (bendras plotas – 63,14 kv. m, likutinė vertė – 766,33 lito) Kaune, A. Juozapavičiaus pr. 114C;
6. transformatorinę pastotę (bendras plotas – 22,54 kv. m, likutinė vertė – 189,97 lito) Kaune, M. K. Čiurlionio g. 6B;
7. Kauno stoties Aleksoto kelyno geležinkelio kelią Nr. 38 (kelio ilgis – 178,00 m (likutinė vertė – 1 litas), žemės sankasa – 1324 kub. m (likutinė vertė – 1 litas) Kauno miesto savivaldybės teritorijoje;
8. geriamojo vandens liniją (ilgis – 19,46 m, be likutinės vertės) Mažeikių rajono savivaldybėje, Židikų seniūnijoje, Dapšių kaime;
9. nuotekų tinklus (ilgis – 111,53 m, be likutinės vertės) Mažeikių rajono savivaldybėje, Židikų seniūnijoje, Dapšių kaime;
10. vandentiekio trasą (ilgis – 839,97 m, likutinė vertė – 1 litas) Radviliškio rajono savivaldybės teritorijoje;
11. vandentiekio trasą (ilgis – 106,00 m, likutinė vertė – 1 litas) Radviliškio rajono savivaldybės teritorijoje;
12. pramoninio vandentiekio trasą (ilgis – 1000,39 m, likutinė vertė – 1 litas) Radviliškio rajono savivaldybės teritorijoje;
13. vandentiekio trasą (ilgis – 83,60 m, likutinė vertė – 1 litas) Šiaulių miesto savivaldybės teritorijoje;



euras.lt

21

14. vandentiekio trasą (ilgis – 172,94 m, likutinė vertė – 1 litas) Rokiškio rajono savivaldybėje, Obeliuose;

15. Lukšių geležinkelio stoties kelią Nr. 3 (kelio ilgis – 129,00 m (likutinė vertė – 5 962,13 lito), žemės sankasa – 226 kub. m (likutinė vertė – 1 litas) Kėdainių rajono savivaldybės teritorijoje.

Teisinis pagrindas – Lietuvos Respublikos geležinkelių transporto kodekso 23 straipsnio 1 ir 5 dalys, Lietuvos Respublikos valstybės ir savivaldybių turto valdymo, naudojimo ir disponavimo juo įstatymo 22 straipsnio 1 dalies 1, 2 ir 7 punktai, 23 straipsnio 6 dalis ir Pripažinto nereikalingu arba netinkamu (negalimu) naudoti valstybės ir savivaldybių turto nurašymo, išardymo ir likvidavimo tvarkos aprašas, patvirtintas Lietuvos Respublikos Vyriausybės 2001 m. spalio 19 d. nutarimu Nr. 1250 „Dėl Pripažinto nereikalingu arba netinkamu (negalimu) naudoti valstybės ir savivaldybių turto nurašymo, išardymo ir likvidavimo tvarkos aprašo patvirtinimo“.

Pagal Viešosios geležinkelių infrastruktūros turto perdavimo patikėjimo teise ir šio turto įregistravimo Nekilnojamojo turto registre 2007 m. gruodžio 12 d. sutartį Nr. 5-40/SK-354 minėti nekilnojamieji daiktai yra viešoji geležinkelių infrastruktūra. Pagal Lietuvos Respublikos geležinkelių transporto kodekso (toliau – Kodeksas) nuostatas viešosios geležinkelių infrastruktūros valdytojos funkcijas atlieka akcinė bendrovė „Lietuvos geležinkeliai“. Vadovaudamasi Kodekso 23 straipsniu, akcinė bendrovė „Lietuvos geležinkeliai“, kaip viešosios geležinkelių infrastruktūros valdytoja, yra pripažinusi nurodytus nekilnojamuosius daiktus nereikalingais naudoti. Taip pat nutarimo projektu siūloma nurašius ir išardžius nekilnojamuosius daiktus liekamąsias medžiagas palikti viešosios geležinkelių infrastruktūros valdytojai akcinei bendrovei „Lietuvos geležinkeliai“.

Nurodyti nekilnojamieji daiktai yra nenaudojami akcinės bendrovės „Lietuvos geležinkeliai“ veikloje, jų būklė neatitinka nustatytų reikalavimų, nes yra fiziškai, funkciškai (technologiskai) nusidėvėję, todėl akcinė bendrovė „Lietuvos geležinkeliai“ siūlo juos nurašyti teisės aktų nustatyta tvarka ir nugriauti.

Nuo 2007 m. traukiniai prie keleivių platformos ir keleivių perono nesustoja. Keleivių platformos ir keleivių perono būklė bloga (betoninės plytelės sutrūkinėjusios, yra įdubų).

Dirbtuvių būklė bloga (perdangos konstrukcijos paveiktos puvinio, deformuotos, sienos įtrūkusios).

Geriamojo vandens linija, nuotekų tinklai ir vandentiekio trasos yra funkciškai (technologiskai) nusidėvėjusios. Jų būklė bloga.

Platforma yra avarinės būklės (duobėta, apaugusi kerpėmis, bordiūrų pagrindas paveiktas drėgmės ir daugelyje vietų išplautas).

Transformatorinė, pastatyta 1963 m., yra blogos būklės (pamatas pradėjęs trupėti, visiškai susidėvėjusi stogo danga, durys nesandarios, lubos ir sienos pažeistos pelėsio).

Transformatorinė pastotė yra blogos būklės (pamatai paveikti vandens, mūrinis fasadas suskilinėjęs, ištrupėjęs, durys nesandarios).

Kauno stoties Aleksoto kelyno geležinkelio kelias Nr. 38 nuo 2009 m. nenaudojamas ir yra blogos būklės (supuvę mediniai pabėgiai, užterštas balastas), todėl remontuoti ekonomiškai netikslinga.

Akcinė bendrovė „Lietuvos geležinkeliai“ įgyvendina projektą „Rail Baltica“ Lietuvos teritorijoje tyrimai: esamos linijos gerinimas. Antrojo geležinkelio kelio statyba ruože Žeimiai–Lukšiai“. Pagal projektą Lukšių geležinkelio stoties kelią Nr. 3 numatoma demontuoti, nes jis trukdo įgyvendinti projektą. Šis projektas yra įtrauktas į Neatidėliotinių veiksmų, kuriuos būtina atlikti įgyvendinant projektą „Rail Baltica“, planą, patvirtintą Lietuvos Respublikos Vyriausybės 2009 m. gruodžio 23 d. nutarimu Nr. 1802 „Dėl Neatidėliotinių veiksmų, kuriuos būtina atlikti įgyvendinant projektą „Rail Baltica“, plano patvirtinimo“. Šiam projektui įgyvendinti Kėdainių rajono savivaldybės administracija 2012 m. lapkričio 12 d. išdavė leidimą statyti naujus statinius, rekonstruoti statinius ir atnaujinti (modernizuoti) pastatus.

Teigiamos pasekmės – priėmus nutarimą, būtų užtikrintas efektyvesnis valstybės turto naudojimas, sutvarkyta aplinka, užtikrintas saugus traukinių eismas, sumažėtų administravimo ir priežiūros išlaidos, taip pat būtų įgyvendintas nurodytas projektas. Nurašius ir išardžius minėtus

nekilnojamosius daiktus, liekamosios medžiagos liktų viešosios geležinkelių infrastruktūros valdytojai akcinei bendrovei „Lietuvos geležinkeliai“. Teisinio reguliavimo neigiamų pasekmių nenumatoma.

Nutarimo projektas buvo paskelbtas Lietuvos Respublikos Seimo kanceliarijos teisės aktų informacinėje sistemoje ir Susisiekimo ministerijos interneto svetainėje.

Nutarimo projektas buvo pateiktas išvadoms gauti Aplinkos ministerijai. Į Aplinkos ministerijos pastabas buvo atsižvelgta iš dalies. Aplinkos ministerija atkreipė dėmesį į tai, jog projekto 1.2.1 ir 1.2.2 papunkčiuose nurodytų objektų adresai pateiktuose Nekilnojamojo turto registro centrinio duomenų banko išrašuose skiriasi nuo adresų, nurodytų šių objektų kadastro duomenų bylose, tačiau Nekilnojamojo turto registro centrinio duomenų banko išrašo 11 punkte nurodyta, jog adresas pakoreguotas vadovaujantis Mažeikių rajono savivaldybės administracijos direktoriaus 2009 m. vasario 12 d. įsakymu Nr. A1-172 „Dėl adresų keitimo“. Dėl šios priežasties nutarimo projekto 1.2.1 ir 1.2.2 papunkčiai palikti nepakeisti. Neatsižvelgta ir į Aplinkos ministerijos pasiūlymą projekto 1.2.2 papunktyje nurodyto objekto (nuotekų linijos) ilgį nurodyti rašant sveiką skaičių, kadangi šio objekto ilgis projekte nurodytas taip pat, kaip Nekilnojamojo turto registro centrinio duomenų banko išrašė ir Nekilnojamojo daikto kadastrinių matavimų byloje.

Teikiamą nutarimo projektą rengė Susisiekimo ministerijos Biudžeto ir valstybės turto valdymo departamentas (direktorius – Saulius Kerza, tel. 239 3847, el. p. saulius.kerza@sumin.lt) Valstybės turto valdymo ir viešųjų pirkimų skyrius (vedėja – Toma Kuzmickaitė, tel. 239 3912, el. p. toma.kuzmickaite@sumin.lt). Tiesioginė nutarimo projekto rengėja – šio skyriaus vyriausioji specialistė Jovita Razgutė (tel. 239 3915, el. p. jovita.razgute@sumin.lt).

PRIDEDAMA:

1. Nutarimo projektas, 2 lapai.
2. Kiti dokumentai, 253 lapai.

Susisiekimo ministras



Rimantas Sinkevičius

LIETUVOS RESPUBLIKOS VYRIAUSYBĖ
NUTARIMAS
DĖL NEKILNOJAMŪJŲ DAIKTŲ NURAŠYMO

2014 m.

d. Nr.

Vilnius

Vadovaudamasi Lietuvos Respublikos geležinkelių transporto kodekso 23 straipsnio 1 ir 5 dalimis, Lietuvos Respublikos valstybės ir savivaldybių turto valdymo, naudojimo ir disponavimo juo įstatymo 22 straipsnio 1 dalies 1, 2 ir 7 punktais, 23 straipsnio 6 dalimi ir įgyvendindama Pripažinto nereikalingu arba netinkamu (negalimu) naudoti valstybės ir savivaldybių turto nurašymo, išardymo ir likvidavimo tvarkos aprašą, patvirtintą Lietuvos Respublikos Vyriausybės 2001 m. spalio 19 d. nutarimu Nr. 1250 „Dėl Pripažinto nereikalingu arba netinkamu (negalimu) naudoti valstybės ir savivaldybių turto nurašymo, išardymo ir likvidavimo tvarkos aprašo patvirtinimo“, Lietuvos Respublikos Vyriausybė n u t a r i a:

1. Nurašyti valstybei nuosavybės teise priklausančius ir šiuo metu akcinės bendrovės „Lietuvos geležinkeliai“ pagal turto patikėjimo sutartį valdomus nekilnojamuosius daiktus, pripažintus netinkamais (negalimais) naudoti:

1.1. dėl fizinio, funkcinio (technologinio) nusidėvėjimo:

1.1.1. kitus statinius (inžinerinius) – inžinerinius statinius (keleivinę platformą) (nekilnojamojo daikto kadastro duomenų byloje Nr. 6784/70209 platforma pažymėta plane – b, unikalus numeris – 4400-0802-4248, plotas – 323,75 kv. m, likutinė vertė 2014 m. balandžio 30 d. – 1 (vienas) litas) Kupiškio rajono savivaldybėje, Skapiškio seniūnijoje, Kepuriškio geležinkelio stotyje;

1.1.2. peroną – keleivių peroną Kaubariškių stotyje (nekilnojamojo daikto kadastro duomenų byloje Nr. 66/19339 peronas pažymėtas plane – b1, unikalus numeris – 4400-1843-1293, plotas – 247,65 kv. m, likutinė vertė 2014 m. balandžio 30 d. – 1 (vienas) litas) Panevėžio rajono savivaldybės teritorijoje;

1.1.3. pastatą – dirbtuves (nekilnojamojo daikto kadastro duomenų byloje Nr. 28338/11217 dirbtuvės pažymėtos plane – 1P2p, unikalus numeris – 2994-2001-4010, bendras plotas – 124,63 kv. m, likutinė vertė 2014 m. balandžio 30 d. – 34 598,09 lito (trisdešimt keturi tūkstančiai penki šimtai devyniasdešimt aštuoni litai devyni centai) Šiauliuose, Kauno g. 19A;

1.1.4. dalį kitų statinių (inžinerinių) – kiemo statinių (platformą) (nekilnojamojo daikto kadastro duomenų byloje Nr. 58/717 platforma pažymėta plane – 3b5, unikalus numeris – 5190-0003-2074, plotas – 223,00 kv. m, likutinė vertė 2014 m. vasario 28 d. – 406,29 lito (keturi šimtai šeši litai dvidešimt devyni centai) Kazlų Rūdoje, Skvero g. 17A;

1.1.5. pastatą – transformatorinę (nekilnojamojo daikto kadastro duomenų byloje Nr. 24461 pastatas pažymėtas plane – 1H1p, unikalus numeris – 1996-3032-4013, bendras plotas – 63,14 kv. m, likutinė vertė 2014 m. vasario 28 d. – 766,33 lito (septyni šimtai šešiasdešimt šeši litai trisdešimt trys centai) Kaune, A. Juozapavičiaus pr. 114C;

1.1.6. pastatą – transformatorinę pastotę (nekilnojamojo daikto kadastro duomenų byloje Nr. 24660 pastatas pažymėtas plane – 1H1p, unikalus numeris – 1996-0055-9010, bendras plotas – 22,54 kv. m, likutinė vertė 2014 m. vasario 28 d. – 189,97 lito (vienas šimtas aštuoniasdešimt devyni litai devyniasdešimt septyni centai) Kaune, M. K. Čiurlionio g. 6B;

1.1.7. geležinkelį – Kauno stoties Aleksoto kelyno geležinkelio kelią Nr. 38 (IP28ss iki atramos) (kelio ilgis – 178,00 m (likutinė vertė 2014 m. vasario 28 d. – 1 (vienas) litas), žemės

sankasa – 1324 kub. m (likutinė vertė 2014 m. vasario 28 d. – 1 (vienas) litas) (nekilnojamojo daikto kadastro duomenų byloje Nr. 19/41542 kelias pažymėtas plane – 38, unikalus numeris – 4400-2066-4980) Kauno miesto savivaldybės teritorijoje;

1.2. dėl funkcinio (technologinio) nusidėvėjimo:

1.2.1. vandentiekio liniją – geriamojo vandens liniją (nekilnojamojo daikto kadastro duomenų byloje Nr. 61/5885 geriamojo vandens linija pažymėta plane – 1V, unikalus numeris – 4400-1703-6605, ilgis – 19,46 m, be likutinės vertės) Mažeikių rajono savivaldybėje, Židikų seniūnijoje, Dapšių kaime;

1.2.2. nuotekų liniją – nuotekų tinklai (nekilnojamojo daikto kadastro duomenų byloje Nr. 61/5884 nuotekų tinklai pažymėti plane – 1KF, unikalus numeris – 4400-1654-5396, ilgis – 111,53 m, be likutinės vertės) Mažeikių rajono savivaldybėje, Židikų seniūnijoje, Dapšių kaime; 342

1.2.3. vandentiekio liniją – vandentiekio trasą (nekilnojamojo daikto kadastro duomenų byloje Nr. 10450 vandentiekio trasa pažymėta plane – V, unikalus numeris – 4400-2409-6764, ilgis – 839,97 m, likutinė vertė 2014 m. balandžio 30 d. – 1 (vienas) litas) Radviliškio rajono savivaldybės teritorijoje;

1.2.4. vandentiekio liniją – vandentiekio trasą (nekilnojamojo daikto kadastro duomenų byloje Nr. 10449 vandentiekio trasa pažymėta plane – V, unikalus numeris – 4400-2286-6744, ilgis – 106,00 m, likutinė vertė 2014 m. balandžio 30 d. – 1 (vienas) litas) Radviliškio rajono savivaldybės teritorijoje;

1.2.5. vandentiekio liniją – pramoninio vandentiekio trasą (nekilnojamojo daikto kadastro duomenų byloje Nr. 10432 pramoninio vandentiekio trasa pažymėta plane – V, unikalus numeris – 4400-2267-8855, ilgis – 1000,39 m, likutinė vertė 2014 m. balandžio 30 d. – 1 (vienas) litas) Radviliškio rajono savivaldybės teritorijoje;

1.2.6. vandentiekio liniją – vandentiekio trasą (nekilnojamojo daikto kadastro duomenų byloje Nr. 28338/17557 vandentiekio trasa pažymėta plane – V, unikalus numeris – 4400-0883-6557, ilgis – 83,60 m, likutinė vertė 2014 m. balandžio 30 d. – 1 (vienas) litas) Šiaulių miesto savivaldybės teritorijoje;


1.2.7. vandentiekio liniją – vandentiekio trasą (nekilnojamojo daikto kadastro duomenų byloje Nr. 22185/4356 vandentiekio trasa pažymėta plane – V2, unikalus numeris – 4400-2340-4919, ilgis – 172,94 m, likutinė vertė 2014 m. balandžio 30 d. – 1 (vienas) litas) Rokiškio rajono savivaldybėje, Obeliuose;


1.3. dėl trukdymo statyti naujus statinius geležinkelį – Lukšių geležinkelio stoties kelią Nr. 3 (kelio ilgis – 129,00 m (likutinė vertė 2014 m. vasario 28 d. – 5 962,13 lito (penki tūkstančiai devyni šimtai šešiasdešimt du litai trylika centų), žemės sankasa – 226 kub. m (likutinė vertė 2014 m. vasario 28 d. – 1 (vienas) litas) (nekilnojamojo daikto kadastro duomenų bylos Nr. 53/13195, unikalus numeris – 4400-1820-2367) Kėdainių rajono savivaldybės teritorijoje.

2. Nurašius ir išardžius 1 punkte nurodytus nekilnojamuosius daiktus, liekamuosius medžiagas palikti viešosios geležinkelių infrastruktūros valdytojai akcinei bendrovei „Lietuvos geležinkeliai“.

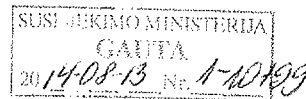
Ministras Pirmininkas

Susisiekimo ministras

Susisiekimo ministras

 Rimantas Sinkovičius
 2014-09-04

Teisės skyriaus
 vyriausioji specialistė
 teisės skyriaus vedėja
 pavaldžioje
 Gintarė Vizbaraitė

 2014-08-29

6



LIETUVOS RESPUBLIKOS APLINKOS MINISTERIJA

Biudžetinė įstaiga, A. Jakšto g. 4/8, LT-01105 Vilnius,
tel. (8-5) 266 3661, faks. (8-5) 266 3663, el. p. info@am.lt, http://www.am.lt.
Duomenys kaupiami ir saugomi Juridinių asmenų registre, kodas 186602370

Susisiekimo ministerijai

2014-08-12

Nr. (9-4)-D8- 6036

į 2014-08-04

Nr. 2-3096(132)

DĖL LIETUVOS RESPUBLIKOS VYRIAUSYBĖS NUTARIMO „DĖL NEKILNOJAMŲJŲ DAIKTŲ NURAŠYMO“ PROJEKTO

Pagal kompetenciją išnagrinėjome Jūsų pateiktą derinti Lietuvos Respublikos Vyriausybės nutarimo „Dėl nekilnojamųjų daiktų nurašymo“ projektą (toliau – Projektas) ir informuojame, kad jam iš esmės pritariame, tačiau siūlome atsižvelgti į šiuos siūlymus.

Atkreipiame dėmesį, kad Projekto 1.2.1 ir 1.2.2 papunkčiuose nurodytų objektų adresai pateiktuose Nekilnojamojo turto registro centrinio duomenų banko išrašuose skiriasi nuo adresų, nurodytų šių objektų kadastro duomenų bylose.

Be to, kartu su kitais Projekto lydimaisiais dokumentais nėra pateiktas Projekto 1.1.6-1.1.7 ir 1.3 papunkčiuose nurodytų objektų likutinę vertę pagrindžiantis dokumentas.

Projekto 1.2.1 punkte siūlome vartoti formuluotę „be likutinės vertės“, o Projekto 1.2.2 punkte, nurodant objekto (nuotekų linijos) ilgį, siūlome nurodyti sveiką skaičių.

Teisės ir personalo departamento
Teisėkūros skyriaus vedėja, vykdanči
Aplinkos ministerijos kanclerio funkcijas


R. Sabaliūtė

**LIETUVOS RESPUBLIKOS VYRIAUSYBĖS KANCELIARIJOS
TEISĖS DEPARTAMENTAS**

IŠVADA

**DĖL LIETUVOS RESPUBLIKOS VYRIAUSYBĖS NUTARIMO „DĖL
NEKILNOJAMŲJŲ DAIKTŲ NURAŠYMO“ PROJEKTO
(Nr. 14-0757-01-N) (Nr. 14-9298)**

2014-09-12 Nr. NV-*2194*

Vilnius

Įvertinę Lietuvos Respublikos Vyriausybės nutarimo „Dėl nekilnojamųjų daiktų nurašymo“ projekto (toliau – Projektas) atitiktį įstatymams, Lietuvos Respublikos Vyriausybės nutarimams bei teisės technikos reikalavimams, teikiame šias pastabas ir pasiūlymus:

1. Projekto 1.1.1, 1.2.1, 1.2.7 papunkčiuose tikslintini šiuose papunkčiuose nurodyti turto pavadinimai atsižvelgiant į kartu su Projektu pateiktą Nekilnojamojo turto registro centrinio duomenų banko išrašų duomenis.

2. Tikslintinas Projekto 1.1.1 papunktyje nurodytas nekilnojamojo turto adresas pagal Adresų formavimo taisyklėse, patvirtintose Lietuvos Respublikos Vyriausybės 2002 m. gruodžio 23 d. nutarimu Nr. 2092, nustatytus reikalavimus.

3. Tikslintinas Projekto 1.1.7 papunktyje nurodytos žemės sankasos tūris atsižvelgiant į kartu su Projektu pateikto Nekilnojamojo turto registro centrinio duomenų banko išrašo duomenis.

4. Atkreipiame dėmesį, kad kartu su Projektu turėtų būti pateikta visa Projekto 1.2.2 papunktyje nurodyto turto Nekilnojamojo turto registro centrinio duomenų banko išrašo kopija, nes šiuo metu pateikta tik dalis šio dokumento.

5. Projekto 1.2.2 papunktyje brauktini skaičiai „342“ kaip pertekliniai.

Teisės taikymo skyriaus vedėjas



Dainius Petravičius

11

Siūlau įtraukti į Vyriausybės posėdžio (pasitarimo) darbotvarkės projektą



2014-09-25

Dėl nekilnojamųjų daiktų nurašymo (Nr.14-0757-01-N) (14-9298)

Pranešėjas: susisiekimo ministras R.Sinkevičius

Dalyvauja: SM Biudžeto ir valstybės turto valdymo departamento Valstybės turto valdymo ir viešųjų pirkimų skyriaus vyr.specialistė J.Razgutė

Klausimo kuratorius: N.Makštelienė

N.M.
2014 09 12

<p>Pateikta ministerijų atstovų pasitarimui <i>Posėdžių rengimo</i> <i>skyriaus vedė</i> <i>Sabaliauskienė</i></p> <p><i>2014-09-15</i> (parašas, data)</p> <p>Apsvarstyta</p> <p><i>2014-09-23</i> (data)</p>	<p><i>Siūlytu svarstyti Vyriausybės</i> <i>posėdžio A. Blodys.</i></p>
<p>Papildoma informacija apie projekto svarstymą (gautas patikslintas projektas, pateiktas svarstyti Vyriausybės pasitarime ar/ir Vyriausybės posėdyje)</p>	

4A