

شماره ۴۵۳۱۲/ت/۲۰۵۹۳۹

۱۳۹۱/۱۰/۲۰

### تصویب نامه در خصوص تقسیمات کشوری در استان خوزستان

وزارت کشور

وزیران عضو کمیسیون سیاسی و دفاعی در جلسه مورخ ۱۳۹۱/۷/۱۹ بنا به پیشنهاد وزارت کشور و به استناد ماده (۱۳) قانون تعاریف و ضوابط تقسیمات کشوری - مصوب ۱۳۶۲ - و با رعایت جزء «د» بند (۱) تصویب نامه شماره ۱۵۸۸۰۲/ت/۳۸۸۵۴ هـ مورخ ۱۳۸۶/۱۰/۱ تصویب نمودند:

اصلاحات تقسیماتی زیر در استان خوزستان صورت می گیرد:

#### ۱- شهرستان اهواز:

الف - در بخش مرکزی، روستاها، مزارع و مکانهای زیر، مطابق نقشه ۱/۲۵۰۰۰۰ پیوست شماره (۱) که تأیید شده به مهر «دفتر هیئت دولت» می باشد از دهستان مشرحات منتزع و به دهستان سویسه الحاق می گردد:

۱- خرشه ۲- دامغه بزرگ ۳- دامغه کوچک ۴- لذه ۵- ملج بزرگ خیط ۶- انبار فاریست ۷- ایستگاه میاندهشت ۸- شرکت خدمات خوزستان لرستان ۹- شرکت گسترش خدمات بازرگانی شرکت یونی گلف ۱۰- کارخانجات صنعتی سپیدان ۱۱- کارخانه آسفالت سلطانی ۱۲- کارخانه مقواسازی ۱۳- کارگاه (۹۰۸) ملی حفاری ۱۴- کارگاه تیرچه بتونی معینی ۱۵- مرکز طرح هادی عمران استان ۱۶- موقعیت بعثت ۱۷- یونیت (۲) ۱۸- مجتمع صنعتی شماره (۱) و (۲).

ب - در بخش مرکزی، روستاهای الهایی و قلعه سحر با یکدیگر ادغام و به شهر تبدیل می گردند و شهر یادشده به عنوان شهر الهایی نامگذاری می شود.

پ - در بخش مرکزی، روستاها، مزارع و مکانهای زیر مطابق نقشه ۱/۲۵۰۰۰۰ پیوست شماره (۲) که تأیید شده به مهر «دفتر هیئت دولت» می باشد از دهستان اسماعیلیه منتزع و به دهستان الهایی الحاق می گردد:

۱- ملاشیه (۱) ۲- ملاشیه (۲) ۳- عین (۲) ۴- خبینه علیا ۵- ستاد ناحیه مقاومت سیزده بسیج ۶- نهالستان شهید سلطانی ۷- مجتمع قطعات پیش ساخته ۸- کشتارگاه صنعتی اهواز ۹- کارخانه نان و شیرینی اهواز ۱۰- کارخانه آجر ماشینی کریشان ۱۱- شرکت سازه سازان خوزستان ۱۲- مجتمع تولیدی سیدالشهدا ۱۳- کارخانه خانه سازی اهواز ۱۴- کشتارگاه مرغ زرین ۱۵- قرارگاه شهید مهدی کارزونی ۱۶- شرکت اکالیپتوس ۱۷- تیپ زرهی (۸۳) ذوالفقار ۱۸- موقعیت شهید حجت الله آقایی ۱۹- موقعیت پادگان طاروق ۲۰- موقعیت حضرت خضر ۲۱- تیپ (۴۶) الهادی ۲۲- موقعیت کوثر ۲۳- مجتمع صلواتی ثامن الائمه ۲۴- پادگان موسی بن جعفر ۲۵- قرارگاه تیپ مستقل قائم ۲۶- موقعیت حاج اکبر شیرازی ۲۷- گردان دریایی فاطمه زهرا ۲۸- تیپ (۲۸) صفر.

ت - در بخش مرکزی، مرکز دهستان اسماعیلیه از روستای صفحه (۱) به روستای خبینه سفلی تغییر می یابد.

ث - در بخش مرکزی، نام دهستان اسماعیلیه، به اسماعیلیه شمالی تغییر می یابد.

ج - در بخش مرکزی، دهستان اسماعیلیه جنوبی به مرکزیت روستای بیت واوی مطابق نقشه ۱/۲۵۰۰۰۰ پیوست شماره (۲) که تأیید شده به مهر «دفتر هیئت دولت» می باشد، از ترکیب روستاها، مزارع و مکانهای زیر ایجاد می گردد:

۱- کاظمی (۱) ۲- کاظمی (۲) ۳- قجریه (۱) ۴- قجریه (۲) ۵- بیت واوی ۶- بیوض ۷- مگسر ۸- صیره ۹- مزبان ۱۰- تل اسود ۱۱- شمیره ۱۲- پاسگاه نیروی انتظامی حمید ۱۳- ایستگاه راه آهن حمید ۱۴- ایستگاه مخابرات حمید ۱۵- پادگان حمید ۱۶- تعمیرگاه حسن اقارب پرست ۱۷- کیلومتر شصت ۱۸- کیلومتر پنجاه ۱۹- علویه زهرا ۲۰- سازمان آب خرمشهر ۲۱- کارخانه یخ ۲۲- کشت و صنعت امیرکبیر ۲۳- تلمبه خانه مصباح هاشمی ۲۴- صفحه (۲) ۲۵- صفحه (۱).

چ - بخش اسماعیلیه به مرکزیت روستای صفحه (۲) از ترکیب دهستانهای زیر ایجاد می گردد:

۱- دهستان اسماعیلیه شمالی.

۲- دهستان اسماعیلیه جنوبی.

ح - بخش غیزانیه به مرکزیت روستای غیزانیه از ترکیب دهستانهای زیر ایجاد می گردد:

۱- دهستان مشرحات.

۲- دهستان غیزانیه.

#### ۲- شهرستان شوشتر:

الف - نام دهستان میان آب از توابع بخش مرکزی به دهستان میان آب جنوبی تغییر می یابد.  
ب - بخش میان آب به مرکزیت روستای عرب حسن، از ترکیب دهستانهای زیر ایجاد می گردد:

۱- دهستان میان آب جنوبی.

۲- دهستان میان آب شمالی.

پ - روستای سردارآباد از توابع بخش مرکزی، به شهر تبدیل و به عنوان شهر سرداران نامگذاری می شود.

#### ۳- شهرستان مسجدسلیمان:

الف - در بخش مرکزی، دهستان عنبر به مرکزیت روستای عنبر از ترکیب روستاها، مزارع و مکانهای زیر، مطابق نقشه ۱/۲۵۰۰۰۰ پیوست شماره (۳) که تأیید شده به مهر «دفتر هیئت دولت» می باشد ایجاد می گردد:

۱- عنبر ۲- عنبر بوستانی رساهی ۳- گذاربز ۴- نمره (۳) ۵- بابا زاهد ۶- برده نشانده ۷- دوتواسنگی ۸- چاه گندلی ۹- آسیاب ۱۰- آب زالو عرب ۱۱- نمره (۴) ۱۲- عسگرآباد ۱۳- کهناب ۱۴- کوت بردلان ۱۵- دروازه ۱۶- تنگ لیر ۱۷- آب زالو بهرام ۱۸- پارحوض عبدالله ۱۹- دزکان ۲۰- کولی ۲۱- کنار هشت لک ۲۲- کلبی سوز.

ب - در بخش مرکزی، دهستان ذیلایی به مرکزیت روستای پرزرد از ترکیب روستاها، مزارع و مکانهای زیر مطابق نقشه ۱/۲۵۰۰۰۰ پیوست شماره (۳) که تأیید شده به مهر «دفتر هیئت دولت» می باشد ایجاد می گردد:

۱- جاجوی سفلی ۲- جاجوی علیا ۳- سلیران سفلی ۴- سلیران علیا ۵- گندم ریز ۶- لیله ۷- لارم ۸- هادی ۹- ابکامه ۱۰- پرزرد ۱۱- پرشوشتری ۱۲- پرنوشته دو ۱۳- پرنوشته یک ۱۴- تلخاب تاج الدین ۱۵- دومده ۱۶- ده گه ۱۷- سرپر ۱۸- سرچشمه ۱۹- علمداری ۲۰- قلعه اراک ۲۱- قلعه شباس ۲۲- کنجدکار ۲۳- گلستان ۲۴- گزستان ۲۵- کوشک خلیفه یداله ۲۶- کوشک خلف تلخاب سوره.

پ - بخش عنبر به مرکزیت روستای عنبر از ترکیب دهستانهای زیر ایجاد می گردد:

۱- دهستان عنبر.

۲- دهستان ذیلایی.

ت - روستای گلگیر مرکز بخش گلگیر به شهر تبدیل می گردد و به عنوان شهر گلگیر شناخته می شود.

#### ۴- شهرستانهای رامهرمز و هفتگل:

الف - روستاها، مزارع و مکانهای زیر مطابق نقشه ۱/۲۵۰۰۰۰ پیوست شماره (۴) که تأیید شده به مهر «دفتر هیئت دولت» می باشد از دهستان حومه بخش مرکزی شهرستان هفتگل منتزع و به دهستان حومه شرقی بخش مرکزی شهرستان رامهرمز الحاق می گردد:

۱- دشت دنا (۱) ۲- ده علیرضا ۳- ده جولان ۴- ده نوروز ۵- آبشار.

ب - دهستان جره به مرکزیت روستای رود زرد ماشین از ترکیب روستاها، مزارع و مکانهای زیر، مطابق نقشه ۱/۲۵۰۰۰۰ پیوست شماره (۴) که تأیید شده به مهر «دفتر هیئت دولت» می باشد در تابعیت بخش مرکزی شهرستان رامهرمز ایجاد می گردد:

۱- رود زرد ماشین ۲- چم قاسمعلی ۳- جره ۴- سرفاریاب ۵- قبه ۶- دره پونه ای ۷- تشکی ۸- ملک آباد ۹- دره مختار دو ۱۰- دشت دنا (۱) ۱۱- ده علیرضا ۱۲- ده جولان ۱۳- ده نوروز ۱۴- آبشار.

پ - دهستان ماماتین به مرکزیت روستای گنبدلران از ترکیب روستاها، مزارع و مکانهای زیر مطابق نقشه ۱/۲۵۰۰۰۰ پیوست شماره (۴) که تأیید شده به مهر «دفتر هیئت دولت» می باشد در تابعیت بخش مرکزی شهرستان رامهرمز ایجاد می گردد:

۱- گنبدلران ۲- جوکنک ۳- خدیجه ۴- شاردین ۵- ماماتین علیا ۶- ماماتین سفلی ۷- چم مرداس ۸- آبلقمک ۹- نمره نه ۱۰- دره قیر ۱۱- سربیشه ۱۲- عشایر دره قیر

ت - بخش رودزرد به مرکزیت روستای رودزرد ماشین از ترکیب دهستانهای زیر در تابعیت شهرستان رامهرمز ایجاد می گردد:

۱- دهستان جره.

۲- دهستان ماماتین.

ث - روستاها، مزارع و مکانهای زیر مطابق نقشه ۱/۲۵۰۰۰۰ پیوست شماره (۵) که تأیید شده به مهر «دفتر هیئت دولت» می‌باشد از دهستان حومه شرقی منتزع و به دهستان سلطان‌آباد بخش مرکزی شهرستان رامهرمز الحاق می‌گردد:

۱- رستم‌آباد ۲- مشلوش ۳- شهرک شهیدباهنر ۴- سیدگتوش ۵- بابل ۶- ابل  
۷- ذویدی موسی ۸- ذویدی رمضان ۹- ذویدی مغاض ۱۰- بنه فرحان ۱۱- مزعل  
۱۲- مگتنه ابول ۱۳- مگتنه مراد ۱۴- خان کشته ۱۵- جعفر صادق ۱۶- پلیم ۱۷- مالکاید  
۱۸- امامزاده مرتضی علی ۱۹- امامزاده امیرالمومنین.

ج - دهستان رستم‌آباد به مرکزیت روستای رستم‌آباد از ترکیب روستاها، مزارع و مکانهای زیر مطابق نقشه ۱/۲۵۰۰۰۰ پیوست شماره (۵) که تأیید شده به مهر «دفتر هیئت دولت» می‌باشد در تابعیت بخش مرکزی شهرستان رامهرمز ایجاد می‌گردد:

۱- چراغ (حاج چراغ) ۲- چم هاشم ۳- خافور ۴- چم هاشم دهقان ۵- مقبره علویه  
۶- امامزاده سید عبدالله ۷- مزبان ۸- مقبره جابر ۹- مرغداری سالمی ۱۰- گاوداری  
سیدرحیم موسوی ۱۱- رستم‌آباد ۱۲- مشلوش ۱۳- شهرک شهید باهنر ۱۴- سیدگتوش  
۱۵- بابل ۱۶- ابل ۱۷- ذویدی موسی ۱۸- ذویدی رمضان ۱۹- ذویدی مغاض  
۲۰- بنه فرحان ۲۱- مزعل ۲۲- مگتنه ابول ۲۳- مگتنه مراد ۲۴- خان کشته  
۲۵- جعفر صادق ۲۶- پلیم ۲۷- مالکاید ۲۸- امامزاده مرتضی علی ۲۹- امامزاده امیرالمومنین  
۳۰- دره دون ۳۱- بنه اتابک.

چ - بخش سلطان‌آباد به مرکزیت روستای سلطان‌آباد از ترکیب دهستانهای زیر در تابعیت شهرستان رامهرمز ایجاد می‌گردد:

۱- دهستان سلطان‌آباد به مرکزیت روستای سلطان‌آباد.

۲- دهستان رستم‌آباد.

ح - دهستان سه تلون به مرکزیت روستای آبگرمک سه تلون از ترکیب روستاها، مزارع و مکانهای زیر مطابق نقشه ۱/۲۵۰۰۰۰ پیوست شماره (۶) که تأیید شده به مهر «دفتر هیئت دولت» می‌باشد در تابعیت بخش مرکزی شهرستان رامهرمز ایجاد می‌گردد:

۱- دره میانه ۲- آبگرمک سه تلون ۳- سرتنگ ۴- دره تونم نمی ۵- دره خشک  
۶- کبوتری ۷- دره نی ۸- تلمبه خانه آب ۹- امامزاده جمال‌الدین ۱۰- زیر راه ۱۱- دره تو.  
خ - بخش ابوالفارس به مرکزیت روستای باوج از ترکیب دهستانهای زیر در تابعیت شهرستان رامهرمز ایجاد می‌گردد:

۱- دهستان ابوالفارس به مرکزیت روستای باوج.

۲- دهستان سه تلون.

۵- شهرستان شادگان:

الف - روستاهای درسیه سفلی، درسیه علیا و درسیه وسطی از توابع دهستان دارخوین بخش مرکزی پس از ادغام با یکدیگر به یک روستای واحد تبدیل می‌گردد و به عنوان روستای درسیه نامگذاری می‌شود.

ب - دهستان درسیه به مرکزیت روستای درسیه از ترکیب روستاها، مزارع و مکانهای زیر مطابق نقشه ۱/۲۵۰۰۰۰ پیوست شماره (۷) که تأیید شده به مهر «دفتر هیئت دولت» می‌باشد در تابعیت بخش مرکزی ایجاد می‌گردد:

۱- علم‌آباد مهندس ۲- دابوهیه ۳- خرائب ۴- سگار ۵- عچرشیه بزرگ ۶- صفحه  
۷- امامزاده سیدقاسم ۸- نثاره کوچک ۹- درسیه سفلی ۱۰- درسیه علیا ۱۱- درسیه  
وسطی ۱۲- نثاره بزرگ ۱۳- کاظمی خلف ۱۴- امامزاده صالح جاسم ۱۵- زیارتگاه سیدناصر  
۱۶- امامزاده نوری‌قراپی ۱۷- مقبره سیدغریب.

پ - بخش دارخوین به مرکزیت شهر دارخوین از ترکیب دهستانهای زیر ایجاد می‌گردد:

۱- دهستان دارخوین.

۲- دهستان درسیه.

ت - روستای خروسی جنوبی مرکز بخش خانفره به شهر تبدیل و به عنوان شهر خانفره نامگذاری می‌شود.

ث - نام روستای عمه از توابع دهستان بوزی بخش مرکزی به بصیرآباد تغییر می‌یابد.

۶- شهرستان دشت آزادگان:

الف - روستای کوت سیدنعیم از توابع بخش مرکزی به شهر تبدیل می‌گردد و به عنوان شهر کوت سیدنعیم شناخته می‌شود.

ب - روستای ابوحمیظه از توابع بخش مرکزی به شهر تبدیل می‌گردد و به عنوان شهر ابوحمیظه شناخته می‌شود.

۷- شهرستان بهبهان:

الف - روستای منصوریه از توابع بخش مرکزی به شهر تبدیل می‌گردد و به عنوان شهر منصوریه شناخته می‌شود.

ب - روستای مشهد، مرکز بخش تشان پس از ادغام با روستاهای قاید فتح‌الله، چهاردهی عسکر، چهاردهی سهراب ده ابراهیم، شهرک طالقانی، تل کهنه، آبلش، گلزار و مسیری از توابع همین بخش به شهر تبدیل و به عنوان شهر تشان نامگذاری می‌شود.

۸- شهرستان اندیکا:

روستای جعفرآباد مرکز بخش آبژدان پس از ادغام با روستاهای ناصرخسرو، یکبرچی، شهرک یاسر و آبژدان همین بخش به شهر تبدیل می‌گردد و به عنوان شهر آبژدان نامگذاری می‌شود.

۹- شهرستان دزفول:

الف - روستای سیاه منصور از توابع بخش مرکزی به شهر تبدیل می‌گردد و به عنوان شهر سیاه منصور شناخته می‌شود.

ب - نام شهر دزآب از توابع بخش مرکزی به «شهر امام» تغییر می‌یابد.

۱۰- شهرستان اندیمشک:

الف - نام روستای شهرک بابک مرکز دهستان حومه بخش مرکزی به آزادی تغییر می‌یابد.

ب - روستای آزادی از توابع بخش مرکزی به شهر تبدیل و به عنوان شهر آزادی شناخته می‌شود.

پ - روستای چم گلک از توابع بخش مرکزی به شهر تبدیل می‌گردد و به عنوان شهر چم گلک شناخته می‌شود.

ت - روستای بیدروبه از توابع بخش الوار پس از ادغام با روستاها و مکانهای بیدروبه مرکزی، بیدروبه سفلی، بیدروبه علیا، تلمبه خانه بیدروبه و نمک تلخه رشنو از توابع همین بخش به شهر تبدیل و به عنوان شهر بیدروبه شناخته می‌شود.

۱۱- شهرستان شوش:

الف - نام روستای شیخ حنوش از توابع دهستان بن‌معلی بخش مرکزی به فرحیه تغییر می‌یابد.

ب - نام روستای شیخ عیسی از توابع دهستان شاورر بخش شاورر به عیسی‌آباد تغییر می‌یابد.

پ - نام روستای عبیطر از توابع دهستان سیدعباس بخش شاورر به سن بهادل تغییر می‌یابد.

۱۲- شهرستانهای هندیجان و بندر ماهشهر:

الف - مزرعه خصافیات و مکان امامزاده حمزه مطابق نقشه ۱/۲۵۰۰۰۰ پیوست شماره (۸) که تأیید شده به مهر «دفتر هیئت دولت» می‌باشد از دهستان سورین بخش چم خلف عیسی شهرستان هندیجان منتزع و به دهستان جراحی بخش مرکزی شهرستان بندر ماهشهر الحاق می‌گردد.

ب - خط مرزی بین شهرستانهای بندر ماهشهر و هندیجان مطابق نقشه ۱/۲۵۰۰۰۰ پیوست شماره (۸) که تأیید شده به مهر «دفتر هیئت دولت» می‌باشد تعیین می‌گردد.

این تصویب‌نامه در تاریخ ۱۳۹۱/۱۰/۲۰ به تأیید مقام محترم ریاست جمهوری رسیده است.

معاون اول رییس جمهور - محمدرضا رحیمی



۱- ایجاد دهستان منیر در تابعیت شهرستان مسجد سلیمان  
 ۲- ایجاد دهستان ذیلابی در تابعیت شهرستان مسجد سلیمان

نقشه ۱:۲۵۰۰۰۰

●	مرکز شهرستان	○	مرکز بخش
□	مرکز دهستان	+	مرکز روستا
○	مرکز دهستان	+	مرکز روستا
○	مرکز دهستان	+	مرکز روستا

دفتر هیئت دولت

وزارت کشور



۱- انتزاع روستاهای مزارع و مکانهای دشت دانا، ده طبردا، ده جولان، ده نوروز، آشار از دهستان حومه بخش مرکزی شهرستان خفنگل و الحاق به دهستان حومه شرقی بخش مرکزی شهرستان رامهرمز  
 ۲- ایجاد دهستان جره در شهرستان رامهرمز  
 ۳- ایجاد دهستان مامانین در شهرستان رامهرمز

نقشه ۱:۲۵۰۰۰۰

●	مرکز شهرستان	○	مرکز بخش
□	مرکز دهستان	+	مرکز روستا
○	مرکز دهستان	+	مرکز روستا
○	مرکز دهستان	+	مرکز روستا

دفتر هیئت دولت

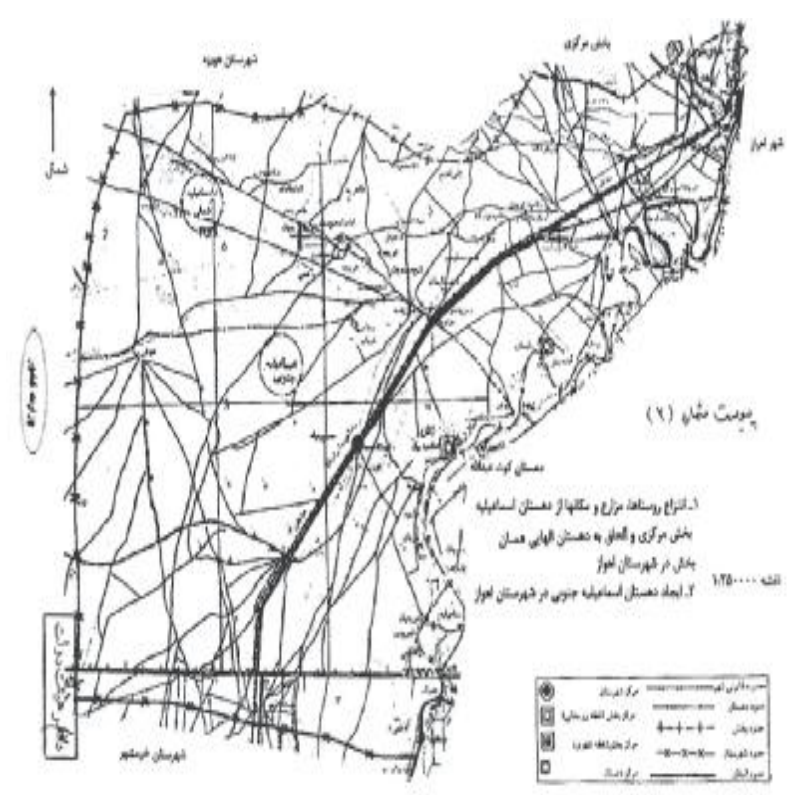


نقشه ۱:۲۵۰۰۰۰ انتزاع روستاهای مزارع و مکانهای دهستان مشرحات بخش مرکزی و الحاق به دهستان حومه همان بخش در شهرستان لاری

●	مرکز شهرستان	○	مرکز بخش
□	مرکز دهستان	+	مرکز روستا
○	مرکز دهستان	+	مرکز روستا
○	مرکز دهستان	+	مرکز روستا

دفتر هیئت دولت

وزارت کشور



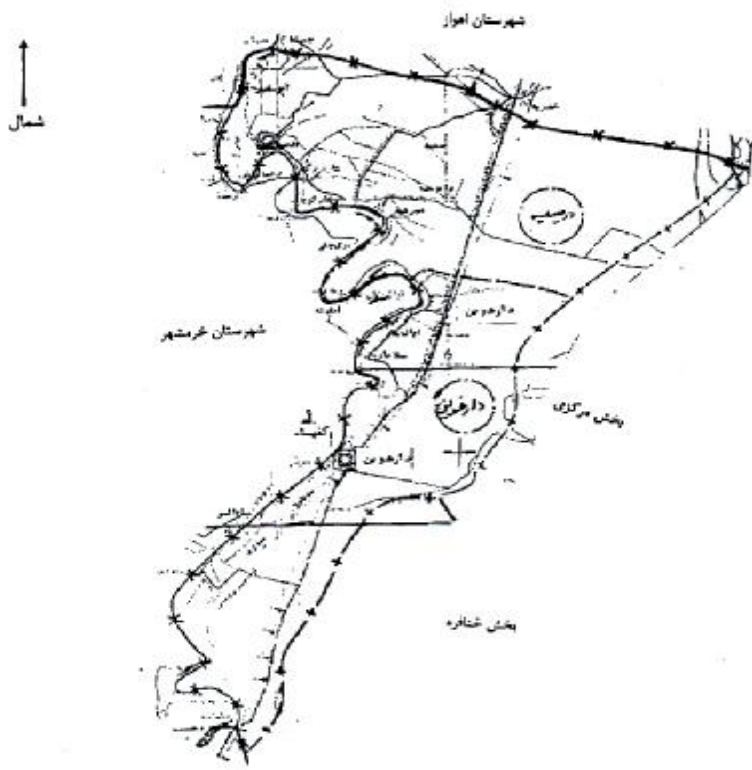
۱- انتزاع روستاهای مزارع و مکانهای دهستان آسماهیله بخش مرکزی و الحاق به دهستان لاری همان بخش در شهرستان لاری  
 ۲- ایجاد دهستان آسماهیله جنوبی در شهرستان لاری

نقشه ۱:۲۵۰۰۰۰

●	مرکز شهرستان	○	مرکز بخش
□	مرکز دهستان	+	مرکز روستا
○	مرکز دهستان	+	مرکز روستا
○	مرکز دهستان	+	مرکز روستا

دفتر هیئت دولت

وزارت کشور



شماره (۷) پیوست

ایجاد دهستان شریسه در شهرستان شادگان

نقشه ۱:۲۵۰۰۰۰

●	مرکز شهرستان	○	مرکز دهستان
○	مرکز بخش	○	مرکز بخش
○	مرکز بخش	○	مرکز بخش
○	مرکز بخش	○	مرکز بخش
○	مرکز بخش	○	مرکز بخش

دفتر هیئت دولت

وزارت کشور



۱- انتزاع روستاهای مزارع و مکتبهای رستخیزان، مشولوش، شهرک شهید باهنر، سید گنوش، یابل، ایل، ذوبدی موسی، ذوبدی رمضان، ذوبدی معاض، بنه فرحان، مزعل، مکتبه ابول، مکتبه مراد، خان کشته، جعفرصادق، پاپیه، مالکایه، امامزاده مرتضی عالی، امامزاده امیرالمؤمنین از دهستان حومه شرقی بخش مرکزی و الحاق به دهستان رستخیزان همان بخش در شهرستان رامهرمز

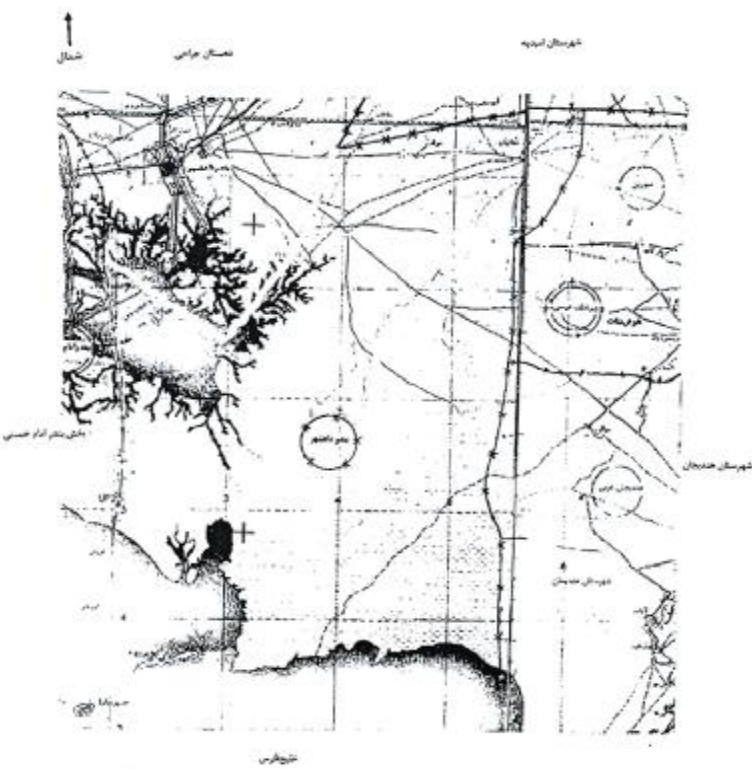
۲- ایجاد دهستان رستخیزان در شهرستان رامهرمز

شماره (۵) پیوست

●	مرکز شهرستان	○	مرکز دهستان
○	مرکز بخش	○	مرکز بخش
○	مرکز بخش	○	مرکز بخش
○	مرکز بخش	○	مرکز بخش
○	مرکز بخش	○	مرکز بخش

دفتر هیئت دولت

وزارت کشور



شماره (۸) پیوست

۱- انتزاع مزارع و مکتبهای خصلیات و امامزاده حمزه از دهستان سورین بخش چوشتان حبسی از شهرستان خنجستان و الحاق به دهستان جراحی شهرستان بندر ماهشهر

۲- اصلاح خط مرزی بین شهرستانهای خنجستان و بندر ماهشهر

●	مرکز شهرستان	○	مرکز دهستان
○	مرکز بخش	○	مرکز بخش
○	مرکز بخش	○	مرکز بخش
○	مرکز بخش	○	مرکز بخش
○	مرکز بخش	○	مرکز بخش

دفتر هیئت دولت

وزارت کشور



شماره (۹) پیوست

ایجاد دهستان سعادتون در شهرستان رامهرمز

نقشه ۱:۲۵۰۰۰۰

●	مرکز شهرستان	○	مرکز دهستان
○	مرکز بخش	○	مرکز بخش
○	مرکز بخش	○	مرکز بخش
○	مرکز بخش	○	مرکز بخش
○	مرکز بخش	○	مرکز بخش

دفتر هیئت دولت

وزارت کشور