








## ГОСУДАРСТВЕННАЯ ЛИЦЕНЗИЯ

24.07.2017 года

17013237

<b>Выдана</b>	<b>Акционерное общество "КазТрансОйл"</b> 010000, Республика Казахстан, г.Астана, ПРОСПЕКТ КАБАНБАЙ БАТЫРА, дом № 19., БИН: 970540000107 (полное наименование, местонахождение, бизнес-идентификационный номер юридического лица (в том числе иностранного юридического лица), бизнес- идентификационный номер филиала или представительства иностранного юридического лица – в случае отсутствия бизнес-идентификационного номера у юридического лица/полностью фамилия, имя, отчество (в случае наличия), индивидуальный идентификационный номер физического лица)
<b>на занятие</b>	<b>Проектирование (технологическое) и (или) эксплуатацию горных производств (углеводородное сырье), нефтехимических производств, эксплуатацию магистральных газопроводов, нефтепроводов, нефтепродуктопроводов в сфере нефти и газа</b> (наименование лицензируемого вида деятельности в соответствии с Законом Республики Казахстан «О разрешениях и уведомлениях»)
<b>Особые условия</b>	(в соответствии со статьей 36 Закона Республики Казахстан «О разрешениях и уведомлениях»)
<b>Примечание</b>	<b>Неотчуждаемая, класс 1</b> (отчуждаемость, класс разрешения)
<b>Лицензиар</b>	<b>Департамент государственной инспекции в нефтегазовом комплексе. Министерство энергетики Республики Казахстан.</b> (полное наименование лицензиара)
<b>Руководитель (уполномоченное лицо)</b>	<b>АЛМАУЫТОВ САБИТ БАЗАРБАЕВИЧ</b> (фамилия, имя, отчество (в случае наличия))
<b>Дата первичной выдачи</b>	<b><u>03.07.2008</u></b>
<b>Срок действия лицензии</b>	
<b>Место выдачи</b>	<b><u>г.Астана</u></b>





## ПРИЛОЖЕНИЕ К ГОСУДАРСТВЕННОЙ ЛИЦЕНЗИИ

Номер лицензии 17013237

Дата выдачи лицензии 24.07.2017 год

**Подвид(ы) лицензируемого вида деятельности:**

- Эксплуатация магистральных нефтепроводов



(наименование подвида лицензируемого вида деятельности в соответствии с Законом Республики Казахстан «О разрешениях и уведомлениях»)



**Лицензиат**

**Акционерное общество "КазТрансОйл"**

010000, Республика Казахстан, г.Астана, ПРОСПЕКТ КАБАНБАЙ БАТЫРА,  
дом № 19., БИН: 970540000107

(полное наименование, местонахождение, бизнес-идентификационный номер юридического лица (в том числе иностранного юридического лица), бизнес-идентификационный номер филиала или представительства иностранного юридического лица – в случае отсутствия бизнес-идентификационного номера у юридического лица/полностью фамилия, имя, отчество (в случае наличия), индивидуальный идентификационный номер физического лица)







## Производственная база

Западный филиал: 1. Магистральный нефтепровод "Узень - Атырау - Самара": ГНПС "Узень" - НПС имени Т. Касымова Ø 1020 мм - 700,30 км; НПС имени Т. Касымова - СПН "Сахарный" Ø 1020 мм - 316,00 км; СПН "Сахарный" - 1235,3 км (Граница РК с РФ) Ø 720 мм - 219,00 км; Итого: 1235,30 км; Остаток 2-ой нитки МН "Узень - Атырау - Самара" 697-697,9 км Ø 720 мм - 0,90 км; 2. Магистральный нефтепровод "Каламкас - Каражанбас - Актау": ГНПС "Каламкас" - НПС "Каражанбас" Ø 530 мм - 62,10 км; НПС "Каражанбас" - ГНПС "Актау" Ø 720 мм - 202,40 км; Итого: 264,50 км; 3. Нефтепровод к битумному заводу на базе АЗПМ Ø 720 мм: 250 км МН "Каламкас-Каражанбас-Актау" - Битумный завод на базе АЗПМ Ø 720 мм - 11,297 км; Итого: 11,297 км; 4. Магистральный нефтепровод "Узень - Жетыбай - Актау" 1 - нитка Ø 530 мм: ГНПС "Узень" - НПС "Жетыбай" Ø 530 мм - 63,00 км; НПС "Жетыбай" - ГНПС "Актау" Ø 530 мм - 78,60 км; Итого: 141,60 км; 5. Магистральный нефтепровод "Узень - Жетыбай-Актау" 2 - нитка: 250 км МН "Каламкас-Каражанбас-Актау" - СПН "112 км" Ø 720 мм - 14,60 км; СПН "112 км" - НПС "Жетыбай" Ø 530 мм - 49,00 км; НПС "Жетыбай" - ГНПС "Узень" Ø 530 мм - 63,00 км; Итого: 126,60 км; 6. Магистральный нефтепровод "Узень - Жетыбай - Актау" Ø 720 мм: ГНПС "Узень" - НПС "Жетыбай" Ø 720 мм - 61,535 км; НПС "Жетыбай" - ГНПС "Актау" Ø 720 мм - 77,661 км; Итого: 139,196 км; 7. Магистральный нефтепровод "Кенкияк - Орск" 2 - нитка Ø 530 мм: ГНПС "Кенкияк" - ПСП "Бестамак" Ø 530 мм - 179,90 км; Итого: 179,90 км; 8. Магистральный нефтепровод "Жанажол - Кенкияк" Ø 530 мм : КПОУ "Жанажол" - ГНПС "Кенкияк" Ø 530 мм - 51,10 км; Резервная нитка через р.Эмба Ø 530 мм - 2,50 км; Итого: 53,60 км; 9. Магистральный нефтепровод "ГНПС Алибекмола - 20-й км МН "Жанажол-Кенкияк" Ø 530 мм: Итого: 15,00 км; 10. Магистральный нефтепровод "Прорва-Кульсары" Ø 530 мм: Итого: 103,00 км; 11. Магистральный нефтепровод "НПС-3 - Косчагил" Ø 325 мм: Итого: 119,00 км; 12. Магистральный нефтепровод "Комсомольск - Макат" Ø 219 мм: Итого: 47,60 км; 13. Магистральный нефтепровод "Маргыши - Атырау" Ø 530 мм: Итого: 86,30 км; 14. Магистральный нефтепровод "НПС имени Т. Касымова - НПС 663 км - АНПЗ" Ø 530 мм: Итого: 45,92 км; 15. Магистральный нефтепровод "НПС 663 км - АНПЗ" Ø 530 мм; Итого: 25,67 км; 16. Магистральный нефтепровод "Северные Бузачи - Каражанбас" Ø 426 мм; Итого: 24,88 км; 17. Нефтепровод НПС имени Т. Касымова - НПС "Атырау" КТК (Маргыши) Ø 325 мм - 1,20 км; 18. Нефтепровод НПС имени Т. Касымова - НПС "Атырау" КТК (Кумколь) Ø 530 мм - 1,70 км; 19. Нефтепровод НПС имени Т. Касымова - НПС "Атырау" КТК (Зап.Каз смесь) Ø 530 мм - 1,30 км; 20. Нефтепровод Терминал "Атырау" КПО - НПС имени Т. Касымова Ø 325 мм - 1,80 км; ИТОГО по Западному филиалу - 2626,263 км.

Восточный филиал: 21. Магистральный нефтепровод "Омск-Павлодар" Ø 1020 мм: Итого: 220,518; 22. Магистральный нефтепровод "Павлодар-Шымкент" Ø 820 мм: ГНПС "Павлодар" - ПСП "ПКОП" Ø 820 мм - 1 640,444 км; Резервная нитка через р. Иртыш Ø 820 мм - 11,60 км; Итого: 1 652,044 км; 23. Магистральный нефтепровод "Павлодар-ПНХЗ" Ø 820 мм; Итого: 8,50 км; 24. Магистральный нефтепровод "Шымкент- Чарджоу" Ø 720 мм: ГНПС "Шымкент" - 48 км (0 км нефтепровода 48 км МН "Шымкент - Чарджоу" - ННП "Шагыр") Ø



720 мм - 48,10 км; Итого: 48,10 км; 25. Магистральный нефтепровод "Кумколь-Каракоин" Ø 820 мм: ГНПС "Кумколь" - ГНПС имени Б. Джумагалиева" Ø 820 мм - 198,90 км; Итого: 198,90 км; 26. Магистральный нефтепровод "Кумколь-Каракоин" Ø 720 мм: ГНПС "Кумколь" - ГНПС имени Б. Джумагалиева" Ø 720 мм - 198,90 км; Итого: 198,90 км; 27. Магистральный нефтепровод "Кумколь-Каракоин" Ø 530 мм: ГНПС "Кумколь" - ГНПС имени Б. Джумагалиева" Ø 530 мм - 198,90 км; Резервная нитка через р. Сарысу Ø 530 мм - 1,00 км; Итого: 199,90 км; 28. Нефтепровод 48 км МН "Шымкент - Чарджоу" - ННП "Шагыр" Ø 530 мм - 2,08 км; 29. Магистральный нефтепровод "Туймазы-Омск-Новосибирск-2" Ø 720 мм: 1001,968 км (граница РФ с РК) - НПС "Пегерфельд" - 43,632 км; НПС "Петерфельд" - АВП "Булаево" - 99,4 км; АВП "Булаево" - 1187,538 км (граница РК с РФ) - 43,217 км; Итого: 186,249 км; ИТОГО по Восточному филиалу - 2715,191 км; Представительство АО "КазТрансОйл" в г. Самара: 30. Магистральный нефтепровод "Кенкияк - Орск" 1 - нитка Ø 377 мм: 325,15 км (граница РК с РФ) - ПСП "Орск" Ø 377 мм - 34,85 км; Резервная нитка через р. Урал Ø 377 мм - 1,00 км; ИТОГО по Представительству АО "КазТрансОйл" в г. Самара - 35,85 км; ВСЕГО: 5 377,304 км.

(местонахождение)

**Особые условия  
действия лицензии**

(в соответствии со статьей 36 Закона Республики Казахстан «О разрешениях и уведомлениях»)

**Лицензиар**

**Департамент государственной инспекции в нефтегазовом комплексе.  
Министерство энергетики Республики Казахстан.**

(полное наименование органа, выдавшего приложение к лицензии)

**Руководитель  
(уполномоченное лицо)**

**АЛМАУЫТОВ САБИТ БАЗАРБАЕВИЧ**

(фамилия, имя, отчество (в случае наличия))

**Номер приложения**

001

**Срок действия**

**Дата выдачи  
приложения**

24.07.2017

**Место выдачи**

г.Астана

